


Nome: Secretária De Educação
Ativo: Vw Volkswagen 15190 E Constellation 2p Desele5 (PDH3060)
Imei: 868022033908778
Data/Hora Inicial: 01/03/2024 15:03
Data/Hora Final: 31/03/2024 15:03

Ignição ligada total: 6 dias, 20 horas, 34 minutos e 1 segundo
Ignição desligada total: 22 dias, 19 horas, 1 minuto e 55 segundos
Distância percorrida total: 3699,89 km

Data/Hora	Endereço	Km/h	Ignição	Evt/Volt	Distância	Lat/Lon
01/03/2024 15:03:11	Avenida Moisés Correia - Camutanga - PE	0	Desligado	0v	Parado	-7.4078 -35.2754
01/03/2024 15:08:11	Avenida Moisés Correia - Camutanga - PE	0	Desligado	0v	Parado	-7.4078 -35.2754
01/03/2024 15:13:11	Avenida Moisés Correia - Camutanga - PE	0	Desligado	0v	Parado	-7.4078 -35.2754
01/03/2024 15:18:11	Avenida Moisés Correia - Camutanga - PE	0	Desligado	0v	Parado	-7.4078 -35.2754
01/03/2024 15:23:11	Avenida Moisés Correia - Camutanga - PE	0	Desligado	0v	Parado	-7.4078 -35.2754
01/03/2024 15:28:11	Avenida Moisés Correia - Camutanga - PE	0	Desligado	0v	Parado	-7.4078 -35.2754
01/03/2024 15:33:11	Avenida Moisés Correia - Camutanga - PE	0	Desligado	0v	Parado	-7.4078 -35.2754
01/03/2024 15:38:11	Avenida Moisés Correia - Camutanga - PE	0	Desligado	0v	Parado	-7.4078 -35.2754
01/03/2024 15:43:11	Avenida Moisés Correia - Camutanga - PE	0	Desligado	0v	Parado	-7.4078 -35.2754
01/03/2024 15:46:48	Avenida Moisés Correia - Camutanga - PE	0	Desligado	0v	Parado	-7.4078 -35.2754
01/03/2024 15:46:55						
01/03/2024 15:47:31	Avenida Moisés Correia - Camutanga - PE	0	Ligado	0v	Parado	-7.4078 -35.2754
01/03/2024 15:48:11	Avenida Moisés Correia - Camutanga - PE	0	Ligado	0v	Parado	-7.4078 -35.2754
01/03/2024 15:48:51	Avenida Moisés Correia - Camutanga - PE	0	Ligado	0v	Parado	-7.4078 -35.2754

01/03/2024 15:49:31	Avenida Moisés Correia - Camutanga - PE	0	Ligado	0v	Parado	-7.4078 -35.2754
01/03/2024 15:50:11	Avenida Moisés Correia - Camutanga - PE	0	Ligado	0v	Parado	-7.4078 -35.2754
01/03/2024 15:50:51	Avenida Moisés Correia - Camutanga - PE	0	Ligado	0v	Parado	-7.4078 -35.2754
01/03/2024 15:51:31	Avenida Moisés Correia - Camutanga - PE	0	Ligado	0v	Parado	-7.4078 -35.2754
01/03/2024 15:52:11	Avenida Moisés Correia - Camutanga - PE	0	Ligado	0v	Parado	-7.4078 -35.2754
01/03/2024 15:52:51	Avenida Moisés Correia - Camutanga - PE	0	Ligado	0v	Parado	-7.4078 -35.2754
01/03/2024 15:53:31	Avenida Moisés Correia - Camutanga - PE	0	Ligado	0v	Parado	-7.4078 -35.2754
01/03/2024 15:54:11	Avenida Moisés Correia - Camutanga - PE	0	Ligado	0v	Parado	-7.4078 -35.2754
01/03/2024 15:54:51	Avenida Moisés Correia - Camutanga - PE	0	Ligado	0v	Parado	-7.4078 -35.2754
01/03/2024 15:55:31	Avenida Moisés Correia - Camutanga - PE	0	Ligado	0v	Parado	-7.4078 -35.2754
01/03/2024 15:56:11	Avenida Moisés Correia - Camutanga - PE	0	Ligado	0v	Parado	-7.4078 -35.2754
01/03/2024 15:56:51	Avenida Moisés Correia - Camutanga - PE	0	Ligado	0v	Parado	-7.4078 -35.2754
01/03/2024 15:57:32	Avenida Moisés Correia - Camutanga - PE	0	Ligado	0v	Parado	-7.4078 -35.2754
01/03/2024 15:58:12	Avenida Moisés Correia - Camutanga - PE	0	Ligado	0v	Parado	-7.4078 -35.2754
01/03/2024 15:58:52	Avenida Moisés Correia - Camutanga - PE	0	Ligado	0v	Parado	-7.4078 -35.2754
01/03/2024 15:59:32	Avenida Moisés Correia - Camutanga - PE	0	Ligado	0v	Parado	-7.4078 -35.2754
01/03/2024 16:00:12	Avenida Moisés Correia - Camutanga - PE	0	Ligado	0v	Parado	-7.4078 -35.2754
01/03/2024 16:00:52	Avenida Moisés Correia - Camutanga - PE	0	Ligado	0v	Parado	-7.4078 -35.2754
01/03/2024 16:01:32	Avenida Moisés Correia - Camutanga - PE	0	Ligado	0v	Parado	-7.4078 -35.2754
01/03/2024 16:02:12	Avenida Moisés Correia - Camutanga - PE	15	Ligado	0v	67 metros	-7.4083 -35.2751
01/03/2024 16:03:54	Avenida Doutor Simplício Tavares de Melo - Camutanga - PE	12	Ligado	0v	148 metros	-7.4087 -35.2738
01/03/2024 16:04:15	Rua Agamenon Magalhães - Camutanga - PE	13	Ligado	0v	93 metros	-7.4087 -35.2730

01/03/2024 16:04:26	Rua Agamenon Magalhães - Camutanga - PE	19	Ligado	0v	Parado	-7.4087 -35.2730
01/03/2024 16:05:06	Avenida Doutor Simplício Tavares de Melo - Camutanga - PE	15	Ligado	0v	244 metros	-7.4071 -35.2715
01/03/2024 16:05:26	Rua Santa Cruz - Camutanga - PE	31	Ligado	0v	123 metros	-7.4075 -35.2705
01/03/2024 16:05:51	Rua Santa Cruz - Camutanga - PE	29	Ligado	0v	191 metros	-7.4087 -35.2692
01/03/2024 16:06:09	Rua Santa Cruz - Camutanga - PE	29	Ligado	0v	144 metros	-7.4096 -35.2683
01/03/2024 16:06:31	Rua Santa Cruz - Camutanga - PE	24	Ligado	0v	127 metros	-7.4104 -35.2675
01/03/2024 16:07:11	Rua Santa Cruz - Camutanga - PE	38	Ligado	0v	327 metros	-7.4125 -35.2655
01/03/2024 16:07:44	Rua Santa Cruz - Camutanga - PE	50	Ligado	0v	434 metros	-7.4153 -35.2627
01/03/2024 16:07:58	Rodovia Pe Oitenta e Dois - Camutanga - PE	34	Ligado	0v	175 metros	-7.4159 -35.2613
01/03/2024 16:08:31	Rodovia PE-082 - Camutanga - PE	19	Ligado	0v	242 metros	-7.4177 -35.2601
01/03/2024 16:08:54	Rodovia PE-082 - Camutanga - PE	29	Ligado	0v	167 metros	-7.4191 -35.2594
01/03/2024 16:09:11	Rodovia PE-082 - Camutanga - PE	17	Ligado	0v	103 metros	-7.4199 -35.2592
01/03/2024 16:09:51	Rodovia PE-082 - Camutanga - PE	17	Ligado	0v	263 metros	-7.4222 -35.2586
01/03/2024 16:11:49	Rodovia PE-082 - Ferreiros - PE	37	Ligado	0v	1,19 km	-7.4318 -35.2539
01/03/2024 16:12:29	Rodovia PE-082 - Ferreiros - PE	50	Ligado	0v	569 metros	-7.4363 -35.2516
01/03/2024 16:13:09	Rodovia PE-082 - Ferreiros - PE	45	Ligado	0v	497 metros	-7.4405 -35.2501
01/03/2024 16:13:46	Rodovia PE-082 - Ferreiros - PE	40	Ligado	0v	483 metros	-7.4449 -35.2498
01/03/2024 16:14:01	Rodovia PE-082 - Ferreiros - PE	24	Ligado	0v	144 metros	-7.4461 -35.2499
01/03/2024 16:14:25	Rodovia PE-082 - Ferreiros - PE	12	Ligado	0v	143 metros	-7.4474 -35.2503
01/03/2024 16:15:09	Rodovia PE-082 - Ferreiros - PE	0	Ligado	0v	Parado	-7.4474 -35.2503
01/03/2024 16:15:49	Rodovia PE-082 - Ferreiros - PE	12	Ligado	0v	79 metros	-7.4480 -35.2505
01/03/2024 16:16:29	Rodovia PE-082 - Ferreiros - PE	34	Ligado	0v	301 metros	-7.4506 -35.2515

01/03/2024 16:17:03	Rodovia PE-082 - Ferreiros - PE	34	Ligado	0v	352 metros	-7.4535 -35.2526
01/03/2024 16:17:17	Rodovia PE-082 - Ferreiros - PE	32	Ligado	0v	135 metros	-7.4545 -35.2534
01/03/2024 16:17:49	Rodovia PE-082 - Ferreiros - PE	43	Ligado	0v	357 metros	-7.4564 -35.2559
01/03/2024 16:18:29	Rodovia PE-082 - Ferreiros - PE	50	Ligado	0v	631 metros	-7.4598 -35.2605
01/03/2024 16:19:09	Rodovia PE-082 - Ferreiros - PE	43	Ligado	0v	471 metros	-7.4624 -35.2639
01/03/2024 16:19:49	Rodovia PE-082 - Ferreiros - PE	40	Ligado	0v	456 metros	-7.4649 -35.2672
01/03/2024 16:20:29	Rodovia PE-082 - Ferreiros - PE	39	Ligado	0v	450 metros	-7.4673 -35.2704
01/03/2024 16:21:09	Rodovia PE-082 - Ferreiros - PE	37	Ligado	0v	443 metros	-7.4697 -35.2736
01/03/2024 16:21:49	Rodovia PE-082 - Ferreiros - PE	24	Ligado	0v	280 metros	-7.4714 -35.2755
01/03/2024 16:22:29	Rodovia PE-082 - Ferreiros - PE	52	Ligado	0v	404 metros	-7.4738 -35.2783
01/03/2024 16:23:09	Rodovia PE-082 - Ferreiros - PE	57	Ligado	0v	635 metros	-7.4775 -35.2826
01/03/2024 16:23:49	Rodovia PE-082 - Ferreiros - PE	64	Ligado	0v	681 metros	-7.4816 -35.2872
01/03/2024 16:24:29	Rodovia PE-082 - Ferreiros - PE	64	Ligado	0v	735 metros	-7.4859 -35.2922
01/03/2024 16:25:00	Rodovia PE-082 - Ferreiros - PE	60	Ligado	0v	557 metros	-7.4894 -35.2959
01/03/2024 16:25:11	Rodovia PE-082 - Ferreiros - PE	57	Ligado	0v	182 metros	-7.4908 -35.2966
01/03/2024 16:25:49	Rodovia PE-082 - Ferreiros - PE	30	Ligado	0v	367 metros	-7.4940 -35.2973
01/03/2024 16:26:29	Rodovia PE-082 - Mocs - Ferreiros - PE	0	Ligado	0v	174 metros	-7.4956 -35.2976
01/03/2024 16:27:09	Rodovia PE-082 - Mocs - Timbaúba - PE	26	Ligado	0v	238 metros	-7.4977 -35.2980
01/03/2024 16:27:49	Rodovia PE-082 - Mocs - Ferreiros - PE	19	Ligado	0v	290 metros	-7.5002 -35.2985
01/03/2024 16:28:29	Timbaúba - PE	38	Ligado	0v	325 metros	-7.5031 -35.2991
01/03/2024 16:28:41	Rodovia PE-082 - Mocs - Timbaúba - PE	39	Ligado	0v	134 metros	-7.5042 -35.2994
01/03/2024 16:29:09	Rodovia PE-082 - Mocs - Timbaúba - PE	40	Ligado	0v	288 metros	-7.5065 -35.3006

01/03/2024 16:29:49	Rodovia PE-082 - Mocs - Timbaúba - PE	42	Ligado	0v	473 metros	-7.5104 -35.3024
01/03/2024 16:30:26	Rodovia PE-082 - Mocs - Timbaúba - PE	23	Ligado	0v	285 metros	-7.5128 -35.3031
01/03/2024 16:30:44	Rua Coronel Claudino - Mocs - Timbaúba - PE	30	Ligado	0v	142 metros	-7.5136 -35.3042
01/03/2024 16:31:07	Rua Coronel Claudino - Mocs - Timbaúba - PE	28	Ligado	0v	164 metros	-7.5140 -35.3056
01/03/2024 16:31:39	Rua da Itec - Mocs - Timbaúba - PE	15	Ligado	0v	185 metros	-7.5140 -35.3073
01/03/2024 16:31:49	Rua da Itec - Mocs - Timbaúba - PE	15	Ligado	0v	Parado	-7.5140 -35.3073
01/03/2024 16:32:21	Rua Doutor Geraldo Ferreira Lima - Mocs - Timbaúba - PE	12	Ligado	0v	184 metros	-7.5152 -35.3083
01/03/2024 16:33:09	Travessa Sete de Setembro - Mocs - Timbaúba - PE	0	Ligado	0v	172 metros	-7.5147 -35.3098
01/03/2024 16:33:49	Travessa Sete de Setembro - Mocs - Timbaúba - PE	0	Ligado	0v	Parado	-7.5147 -35.3098
01/03/2024 16:34:29	Travessa Sete de Setembro - Mocs - Timbaúba - PE	0	Ligado	0v	Parado	-7.5147 -35.3098
01/03/2024 16:35:09	Travessa Sete de Setembro - Mocs - Timbaúba - PE	0	Ligado	0v	Parado	-7.5147 -35.3098
01/03/2024 16:35:49	Travessa Sete de Setembro - Mocs - Timbaúba - PE	0	Ligado	0v	Parado	-7.5147 -35.3098
01/03/2024 16:36:29	Travessa Sete de Setembro - Mocs - Timbaúba - PE	0	Ligado	0v	Parado	-7.5147 -35.3098
01/03/2024 16:37:10	Travessa Sete de Setembro - Mocs - Timbaúba - PE	0	Ligado	0v	Parado	-7.5147 -35.3098
01/03/2024 16:37:50	Travessa Sete de Setembro - Mocs - Timbaúba - PE	0	Ligado	0v	Parado	-7.5147 -35.3098
01/03/2024 16:38:06	Rua Manoel de Albuquerque Galvão - Mocs - Timbaúba - PE	13	Ligado	0v	78 metros	-7.5154 -35.3097
01/03/2024 16:38:30	Rua Manoel de Albuquerque Galvão - Mocs - Timbaúba - PE	12	Ligado	0v	85 metros	-7.5160 -35.3092
01/03/2024 16:39:10	Rua Doutor Geraldo Ferreira Lima - Mocs - Timbaúba - PE	19	Ligado	0v	141 metros	-7.5152 -35.3083
01/03/2024 16:39:34	Rua Doutor Geraldo Ferreira Lima - Mocs - Timbaúba - PE	17	Ligado	0v	128 metros	-7.5143 -35.3075
01/03/2024 16:39:50	Rua Doutor Geraldo Ferreira Lima - Mocs - Timbaúba - PE	0	Ligado	0v	Parado	-7.5143 -35.3075
01/03/2024 16:40:00	Rua Doutor Geraldo Ferreira Lima - Mocs - Timbaúba - PE	13	Ligado	0v	Parado	-7.5143 -35.3075
01/03/2024 16:40:30	Rua Coronel Claudino - Mocs - Timbaúba - PE	18	Ligado	0v	180 metros	-7.5140 -35.3059

01/03/2024 16:40:42	Rua Coronel Claudino - Mocs - Timbaúba - PE	21	Ligado	0v	59 metros	-7.5139 -35.3054
01/03/2024 16:41:09	Rua Coronel Claudino - Mocs - Timbaúba - PE	27	Ligado	0v	178 metros	-7.5134 -35.3039
01/03/2024 16:41:19	Rua Coronel Claudino - Mocs - Timbaúba - PE	12	Ligado	0v	56 metros	-7.5132 -35.3035
01/03/2024 16:41:33	Rua Coronel Claudino - Mocs - Timbaúba - PE	10	Ligado	0v	Parado	-7.5132 -35.3035
01/03/2024 16:41:50	Rodovia PE-082 - Mocs - Timbaúba - PE	21	Ligado	0v	118 metros	-7.5123 -35.3029
01/03/2024 16:42:30	Rodovia PE-082 - Mocs - Timbaúba - PE	48	Ligado	0v	359 metros	-7.5092 -35.3018
01/03/2024 16:43:10	Rodovia PE-082 - Mocs - Timbaúba - PE	43	Ligado	0v	565 metros	-7.5047 -35.2996
01/03/2024 16:43:50	Rodovia PE-082 - Mocs - Timbaúba - PE	27	Ligado	0v	417 metros	-7.5010 -35.2986
01/03/2024 16:44:30	Rodovia PE-082 - Mocs - Ferreiros - PE	0	Ligado	0v	171 metros	-7.4995 -35.2983
01/03/2024 16:45:10	Rodovia PE-082 - Mocs - Timbaúba - PE	19	Ligado	0v	302 metros	-7.4969 -35.2978
01/03/2024 16:45:50	Rodovia PE-082 - Ferreiros - PE	32	Ligado	0v	292 metros	-7.4943 -35.2973
01/03/2024 16:46:30	Rodovia PE-082 - Ferreiros - PE	50	Ligado	0v	386 metros	-7.4909 -35.2966
01/03/2024 16:46:44	Rodovia PE-082 - Ferreiros - PE	56	Ligado	0v	215 metros	-7.4892 -35.2957
01/03/2024 16:47:10	Rodovia PE-082 - Ferreiros - PE	69	Ligado	0v	459 metros	-7.4864 -35.2927
01/03/2024 16:47:50	Rodovia PE-082 - Ferreiros - PE	66	Ligado	0v	734 metros	-7.4821 -35.2877
01/03/2024 16:48:30	Rodovia PE-082 - Ferreiros - PE	62	Ligado	0v	712 metros	-7.4778 -35.2828
01/03/2024 16:49:10	Rodovia PE-082 - Ferreiros - PE	50	Ligado	0v	609 metros	-7.4742 -35.2787
01/03/2024 16:49:46	Rodovia PE-082 - Ferreiros - PE	15	Ligado	0v	436 metros	-7.4716 -35.2758
01/03/2024 16:50:30	Rodovia PE-082 - Ferreiros - PE	40	Ligado	0v	280 metros	-7.4700 -35.2739
01/03/2024 16:51:10	Rodovia PE-082 - Ferreiros - PE	54	Ligado	0v	595 metros	-7.4667 -35.2696
01/03/2024 16:51:50	Rodovia PE-082 - Ferreiros - PE	55	Ligado	0v	651 metros	-7.4632 -35.2649
01/03/2024 16:52:30	Rodovia PE-082 - Ferreiros - PE	58	Ligado	0v	628 metros	-7.4598 -35.2604

01/03/2024 16:53:10	Rodovia PE-082 - Ferreiros - PE	56	Ligado	0v	660 metros	-7.4562 -35.2556
01/03/2024 16:53:41	Rodovia PE-082 - Ferreiros - PE	45	Ligado	0v	420 metros	-7.4537 -35.2527
01/03/2024 16:54:30	Rodovia PE-082 - Ferreiros - PE	13	Ligado	0v	540 metros	-7.4492 -35.2510
01/03/2024 16:54:41	Rodovia PE-082 - Ferreiros - PE	26	Ligado	0v	69 metros	-7.4486 -35.2507
01/03/2024 16:55:10	Rodovia PE-082 - Ferreiros - PE	14	Ligado	0v	235 metros	-7.4466 -35.2500
01/03/2024 16:55:32	Rodovia PE-082 - Ferreiros - PE	29	Ligado	0v	144 metros	-7.4454 -35.2498
01/03/2024 16:55:50	Rodovia PE-082 - Ferreiros - PE	38	Ligado	0v	171 metros	-7.4438 -35.2499
01/03/2024 16:56:30	Rodovia PE-082 - Ferreiros - PE	45	Ligado	0v	501 metros	-7.4394 -35.2502
01/03/2024 16:57:10	Rodovia PE-082 - Ferreiros - PE	63	Ligado	0v	544 metros	-7.4349 -35.2523
01/03/2024 16:57:30	Rodovia PE-082 - Ferreiros - PE	51	Ligado	0v	347 metros	-7.4321 -35.2537
01/03/2024 16:57:50	Rodovia PE-082 - Camutanga - PE	0	Ligado	0v	149 metros	-7.4309 -35.2543
01/03/2024 16:58:30	Rodovia PE-082 - Camutanga - PE	20	Ligado	0v	132 metros	-7.4299 -35.2548
01/03/2024 16:58:54	Rodovia PE-082 - Camutanga - PE	38	Ligado	0v	249 metros	-7.4279 -35.2558
01/03/2024 16:59:10	Rodovia PE-082 - Camutanga - PE	26	Ligado	0v	158 metros	-7.4265 -35.2562
01/03/2024 16:59:50	Rodovia PE-082 - Camutanga - PE	23	Ligado	0v	111 metros	-7.4256 -35.2566
01/03/2024 17:00:22	Rodovia PE-082 - Camutanga - PE	41	Ligado	0v	364 metros	-7.4229 -35.2584
01/03/2024 17:01:10	Rodovia PE-082 - Camutanga - PE	0	Ligado	0v	349 metros	-7.4198 -35.2592
01/03/2024 17:01:43	Rodovia PE-082 - Camutanga - PE	12	Ligado	0v	53 metros	-7.4194 -35.2592
01/03/2024 17:01:55	Rodovia PE-082 - Camutanga - PE	27	Ligado	0v	63 metros	-7.4189 -35.2595
01/03/2024 17:02:11	Rodovia PE-082 - Camutanga - PE	18	Ligado	0v	126 metros	-7.4178 -35.2600
01/03/2024 17:02:30	Rodovia PE-082 - Camutanga - PE	19	Ligado	0v	86 metros	-7.4172 -35.2604
01/03/2024 17:02:57	Rodovia PE-082 - Camutanga - PE	18	Ligado	0v	144 metros	-7.4161 -35.2610

01/03/2024 17:03:10	Rodovia PE-082 - Camutanga - PE	0	Ligado	0v	Parado	-7.4161 -35.2610
01/03/2024 17:03:39	Rua Santa Cruz - Camutanga - PE	13	Ligado	0v	65 metros	-7.4156 -35.2614
01/03/2024 17:03:50	Rua Santa Cruz - Camutanga - PE	27	Ligado	0v	58 metros	-7.4156 -35.2619
01/03/2024 17:04:04	Rua Santa Cruz - Camutanga - PE	38	Ligado	0v	145 metros	-7.4151 -35.2631
01/03/2024 17:04:30	Rua Santa Cruz - Camutanga - PE	45	Ligado	0v	294 metros	-7.4131 -35.2648
01/03/2024 17:05:10	Camutanga - PE	19	Ligado	0v	365 metros	-7.4108 -35.2672
01/03/2024 17:05:50	Rua Santa Cruz - Camutanga - PE	18	Ligado	0v	95 metros	-7.4102 -35.2677
01/03/2024 17:06:30	Rua Santa Cruz - Camutanga - PE	19	Ligado	0v	233 metros	-7.4087 -35.2692
01/03/2024 17:07:10	Rua Santa Cruz - Camutanga - PE	24	Ligado	0v	282 metros	-7.4071 -35.2712
01/03/2024 17:07:50	Rua Santa Cruz - Camutanga - PE	10	Ligado	0v	Parado	-7.4071 -35.2712
01/03/2024 17:08:30	Rua Santa Cruz - Camutanga - PE	12	Ligado	0v	209 metros	-7.4057 -35.2725
01/03/2024 17:09:10	Rua Santa Cruz - Camutanga - PE	0	Ligado	0v	62 metros	-7.4053 -35.2728
01/03/2024 17:09:44	Avenida Pedro de Albuquerque Uchôa - Camutanga - PE	11	Ligado	0v	114 metros	-7.4045 -35.2735
01/03/2024 17:10:07	Avenida Pedro de Albuquerque Uchôa - Camutanga - PE	14	Ligado	0v	80 metros	-7.4049 -35.2741
01/03/2024 17:10:24	Avenida Monsenhor Júlio Maria - Camutanga - PE	12	Ligado	0v	66 metros	-7.4051 -35.2746
01/03/2024 17:11:10	Avenida Pedro de Albuquerque Uchôa - Camutanga - PE	12	Ligado	0v	54 metros	-7.4052 -35.2751
01/03/2024 17:11:50	Avenida Pedro de Albuquerque Uchôa - Camutanga - PE	0	Ligado	0v	175 metros	-7.4056 -35.2766
01/03/2024 17:12:30	Avenida Pedro de Albuquerque Uchôa - Camutanga - PE	0	Ligado	0v	Parado	-7.4056 -35.2766
01/03/2024 17:13:10	Avenida Moisés Correia - Camutanga - PE	13	Ligado	0v	67 metros	-7.4061 -35.2763
01/03/2024 17:13:50	Avenida Moisés Correia - Camutanga - PE	0	Ligado	0v	132 metros	-7.4071 -35.2757
01/03/2024 17:14:30	Avenida Moisés Correia - Camutanga - PE	0	Ligado	0v	Parado	-7.4071 -35.2757
01/03/2024 17:15:10	Avenida Moisés Correia - Camutanga - PE	17	Ligado	0v	142 metros	-7.4082 -35.2751

01/03/2024 17:15:50	Travessa José Batista - Camutanga - PE	11	Ligado	0v	60 metros	-7.4086 -35.2748
01/03/2024 17:16:00	Travessa José Batista - Camutanga - PE	15	Ligado	0v	Parado	-7.4086 -35.2748
01/03/2024 17:16:31	Travessa José Batista - Camutanga - PE	0	Ligado	0v	72 metros	-7.4083 -35.2742
01/03/2024 17:16:56	Travessa José Batista - Camutanga - PE	14	Ligado	0v	Parado	-7.4083 -35.2742
01/03/2024 17:17:11	Avenida Doutor Simplício Tavares de Melo - Camutanga - PE	16	Ligado	0v	95 metros	-7.4087 -35.2735
01/03/2024 17:17:50	Avenida Doutor Simplício Tavares de Melo - Camutanga - PE	11	Ligado	0v	72 metros	-7.4087 -35.2728
01/03/2024 17:18:00	Avenida Doutor Simplício Tavares de Melo - Camutanga - PE	11	Ligado	0v	Parado	-7.4087 -35.2728
01/03/2024 17:18:31	Avenida Doutor Simplício Tavares de Melo - Camutanga - PE	0	Ligado	0v	97 metros	-7.4082 -35.2721
01/03/2024 17:19:11	Avenida Doutor Simplício Tavares de Melo - Camutanga - PE	0	Ligado	0v	Parado	-7.4082 -35.2721
01/03/2024 17:19:51	Avenida Doutor Simplício Tavares de Melo - Camutanga - PE	0	Ligado	0v	Parado	-7.4082 -35.2721
01/03/2024 17:20:31	Avenida Doutor Simplício Tavares de Melo - Camutanga - PE	0	Ligado	0v	Parado	-7.4082 -35.2721
01/03/2024 17:21:11	Avenida Doutor Simplício Tavares de Melo - Camutanga - PE	0	Ligado	0v	Parado	-7.4082 -35.2721
01/03/2024 17:21:51	Avenida Doutor Simplício Tavares de Melo - Camutanga - PE	0	Ligado	0v	Parado	-7.4082 -35.2721
01/03/2024 17:22:31	Avenida Doutor Simplício Tavares de Melo - Camutanga - PE	0	Ligado	0v	Parado	-7.4082 -35.2721
01/03/2024 17:23:11	Avenida Doutor Simplício Tavares de Melo - Camutanga - PE	0	Ligado	0v	Parado	-7.4082 -35.2721
01/03/2024 17:23:51	Avenida Doutor Simplício Tavares de Melo - Camutanga - PE	0	Ligado	0v	Parado	-7.4082 -35.2721
01/03/2024 17:24:26	Avenida Doutor Simplício Tavares de Melo - Camutanga - PE	13	Ligado	0v	74 metros	-7.4087 -35.2725
01/03/2024 17:25:11	Avenida Moisés Correia - Camutanga - PE	13	Ligado	0v	160 metros	-7.4086 -35.2740
01/03/2024 17:25:51	Avenida Presidente Getúlio Vargas, 240 - Camutanga - PE	17	Ligado	0v	175 metros	-7.4073 -35.2747
01/03/2024 17:26:12	Rua Joaquim Nabuco - Camutanga - PE	10	Ligado	0v	64 metros	-7.4068 -35.2750
01/03/2024 17:26:31	Rua Joaquim Nabuco - Camutanga - PE	10	Ligado	0v	71 metros	-7.4071 -35.2756
01/03/2024 17:27:11	Avenida Moisés Correia - Camutanga - PE	0	Ligado	0v	70 metros	-7.4077 -35.2755

01/03/2024 17:27:51	Avenida Moisés Correia - Camutanga - PE	0	Ligado	0v	Parado	-7.4077 -35.2755
01/03/2024 17:28:31	Avenida Moisés Correia - Camutanga - PE	0	Ligado	0v	Parado	-7.4077 -35.2755
01/03/2024 17:29:11	Avenida Moisés Correia - Camutanga - PE	0	Ligado	0v	Parado	-7.4077 -35.2755
01/03/2024 17:29:51	Avenida Moisés Correia - Camutanga - PE	0	Ligado	0v	Parado	-7.4077 -35.2755
01/03/2024 17:30:31	Avenida Moisés Correia - Camutanga - PE	0	Ligado	0v	Parado	-7.4077 -35.2755
01/03/2024 17:31:11	Avenida Moisés Correia - Camutanga - PE	0	Ligado	0v	Parado	-7.4077 -35.2755
01/03/2024 17:31:44	Avenida Moisés Correia - Camutanga - PE	0	Ligado	0v	Parado	-7.4077 -35.2755
01/03/2024 17:31:46						
01/03/2024 17:36:11	Avenida Moisés Correia - Camutanga - PE	0	Desligado	0v	Parado	-7.4077 -35.2755
01/03/2024 17:41:11	Avenida Moisés Correia - Camutanga - PE	0	Desligado	0v	Parado	-7.4077 -35.2755
01/03/2024 17:46:11	Avenida Moisés Correia - Camutanga - PE	0	Desligado	0v	Parado	-7.4077 -35.2755
01/03/2024 17:51:11	Avenida Moisés Correia - Camutanga - PE	0	Desligado	0v	Parado	-7.4077 -35.2755
01/03/2024 17:56:11	Avenida Moisés Correia - Camutanga - PE	0	Desligado	0v	Parado	-7.4077 -35.2755
01/03/2024 17:59:11	Avenida Moisés Correia - Camutanga - PE	0	Desligado	0v	Parado	-7.4077 -35.2755
01/03/2024 17:59:16						
01/03/2024 17:59:52	Avenida Moisés Correia - Camutanga - PE	0	Ligado	0v	Parado	-7.4077 -35.2755
01/03/2024 18:00:32	Avenida Moisés Correia - Camutanga - PE	0	Ligado	0v	100 metros	-7.4085 -35.2750
01/03/2024 18:00:49	Avenida Moisés Correia - Camutanga - PE	11	Ligado	0v	Parado	-7.4085 -35.2750
01/03/2024 18:01:12	Avenida Moisés Correia - Camutanga - PE	0	Ligado	0v	Parado	-7.4085 -35.2750
01/03/2024 18:01:52	Avenida Moisés Correia - Camutanga - PE	0	Ligado	0v	142 metros	-7.4074 -35.2758
01/03/2024 18:02:02	Avenida Moisés Correia - Camutanga - PE	11	Ligado	0v	Parado	-7.4074 -35.2758
01/03/2024 18:02:32	Rua Joaquim Nabuco - Camutanga - PE	0	Ligado	0v	112 metros	-7.4068 -35.2750

01/03/2024 18:03:12	Avenida Presidente Getúlio Vargas, 240 - Camutanga - PE	19	Ligado	0v	93 metros	-7.4075 -35.2746
01/03/2024 18:04:51	Avenida Doutor Simplício Tavares de Melo - Camutanga - PE	0	Ligado	0v	167 metros	-7.4087 -35.2737
01/03/2024 18:05:22	Avenida Doutor Simplício Tavares de Melo - Camutanga - PE	18	Ligado	0v	129 metros	-7.4088 -35.2725
01/03/2024 18:06:03	Avenida Doutor Simplício Tavares de Melo - Camutanga - PE	17	Ligado	0v	217 metros	-7.4071 -35.2715
01/03/2024 18:06:38	Rua Santa Cruz - Camutanga - PE	22	Ligado	0v	229 metros	-7.4082 -35.2698
01/03/2024 18:06:51	Rua Santa Cruz - Camutanga - PE	22	Ligado	0v	96 metros	-7.4088 -35.2692
01/03/2024 18:07:31	Rua Santa Cruz - Camutanga - PE	24	Ligado	0v	256 metros	-7.4104 -35.2675
01/03/2024 18:08:11	Rua Santa Cruz - Camutanga - PE	40	Ligado	0v	302 metros	-7.4124 -35.2656
01/03/2024 18:08:47	Rua Santa Cruz - Camutanga - PE	48	Ligado	0v	442 metros	-7.4153 -35.2629
01/03/2024 18:09:07	Rodovia Pe Oitenta e Dois - Camutanga - PE	30	Ligado	0v	604 metros	-7.4160 -35.2612
01/03/2024 18:09:31	Rodovia PE-082 - Camutanga - PE	32	Ligado	0v	358 metros	-7.4173 -35.2604
01/03/2024 18:09:49	Rodovia PE-082 - Camutanga - PE	27	Ligado	0v	473 metros	-7.4182 -35.2598
01/03/2024 18:10:11	Rodovia PE-082 - Camutanga - PE	21	Ligado	0v	153 metros	-7.4196 -35.2593
01/03/2024 18:10:33	Rodovia PE-082 - Camutanga - PE	30	Ligado	0v	773 metros	-7.4209 -35.2589
01/03/2024 18:10:51	Rodovia PE-082 - Camutanga - PE	18	Ligado	0v	123 metros	-7.4220 -35.2586
01/03/2024 18:11:12	Rodovia PE-082 - Camutanga - PE	39	Ligado	0v	152 metros	-7.4233 -35.2582
01/03/2024 18:11:31	Rodovia PE-082 - Camutanga - PE	37	Ligado	0v	213 metros	-7.4249 -35.2571
01/03/2024 18:11:50	Rodovia PE-082 - Camutanga - PE	15	Ligado	0v	148 metros	-7.4260 -35.2564
01/03/2024 18:12:11	Rodovia PE-082 - Camutanga - PE	0	Ligado	0v	Parado	-7.4260 -35.2564
01/03/2024 18:12:51	Rodovia PE-082 - Camutanga - PE	33	Ligado	0v	182 metros	-7.4276 -35.2559
01/03/2024 18:13:31	Rodovia PE-082 - Ferreiros - PE	58	Ligado	0v	527 metros	-7.4319 -35.2539
01/03/2024 18:14:11	Rodovia PE-082 - Ferreiros - PE	51	Ligado	0v	692 metros	-7.4374 -35.2511

01/03/2024 18:14:31	Rodovia PE-082 - Ferreiros - PE	44	Ligado	0v	257 metros	-7.4396 -35.2502
01/03/2024 18:14:51	Rodovia PE-082 - Ferreiros - PE	44	Ligado	0v	257 metros	-7.4419 -35.2500
01/03/2024 18:15:31	Rodovia PE-082 - Ferreiros - PE	31	Ligado	0v	410 metros	-7.4455 -35.2498
01/03/2024 18:16:11	Rodovia PE-082 - Ferreiros - PE	24	Ligado	0v	270 metros	-7.4479 -35.2505
01/03/2024 18:16:51	Rodovia PE-082 - Ferreiros - PE	38	Ligado	0v	316 metros	-7.4505 -35.2515
01/03/2024 18:17:25	Rodovia PE-082 - Ferreiros - PE	40	Ligado	0v	335 metros	-7.4533 -35.2525
01/03/2024 18:18:11	Rodovia PE-082 - Ferreiros - PE	54	Ligado	0v	561 metros	-7.4567 -35.2563
01/03/2024 18:18:51	Rodovia PE-082 - Ferreiros - PE	48	Ligado	0v	651 metros	-7.4603 -35.2610
01/03/2024 18:19:16	Rodovia PE-082 - Ferreiros - PE	29	Ligado	0v	288 metros	-7.4618 -35.2631
01/03/2024 18:19:31	Rodovia PE-082 - Ferreiros - PE	21	Ligado	0v	101 metros	-7.4623 -35.2638
01/03/2024 18:20:11	Rodovia PE-082 - Ferreiros - PE	31	Ligado	0v	334 metros	-7.4642 -35.2662
01/03/2024 18:20:51	Rodovia PE-082 - Ferreiros - PE	33	Ligado	0v	389 metros	-7.4663 -35.2690
01/03/2024 18:21:31	Rodovia PE-082 - Ferreiros - PE	28	Ligado	0v	326 metros	-7.4681 -35.2713
01/03/2024 18:22:11	Rodovia PE-082 - Ferreiros - PE	21	Ligado	0v	449 metros	-7.4706 -35.2745
01/03/2024 18:22:51	Rodovia PE-082 - Ferreiros - PE	27	Ligado	0v	221 metros	-7.4719 -35.2760
01/03/2024 18:23:31	Rodovia PE-082 - Ferreiros - PE	51	Ligado	0v	459 metros	-7.4746 -35.2791
01/03/2024 18:24:11	Rodovia PE-082 - Ferreiros - PE	46	Ligado	0v	567 metros	-7.4779 -35.2830
01/03/2024 18:24:51	Rodovia PE-082 - Ferreiros - PE	69	Ligado	0v	639 metros	-7.4817 -35.2873
01/03/2024 18:25:31	Rodovia PE-082 - Ferreiros - PE	69	Ligado	0v	751 metros	-7.4862 -35.2924
01/03/2024 18:26:01	Rodovia PE-082 - Ferreiros - PE	59	Ligado	0v	539 metros	-7.4895 -35.2959
01/03/2024 18:26:11	Rodovia PE-082 - Ferreiros - PE	58	Ligado	0v	165 metros	-7.4909 -35.2966
01/03/2024 18:26:51	Rodovia PE-082 - Ferreiros - PE	32	Ligado	0v	408 metros	-7.4945 -35.2973

01/03/2024 18:27:02	Rodovia PE-082 - Mocs - Ferreiros - PE	13	Ligado	0v	80 metros	-7.4952 -35.2974
01/03/2024 18:27:13	Rodovia PE-082 - Mocs - Ferreiros - PE	19	Ligado	0v	67 metros	-7.4957 -35.2976
01/03/2024 18:27:29	Rua Luiz Marinho Falcão - Timbaúba - PE	14	Ligado	0v	87 metros	-7.4957 -35.2984
01/03/2024 18:28:11	Rua Luiz Marinho Falcão - Timbaúba - PE	12	Ligado	0v	115 metros	-7.4955 -35.2994
01/03/2024 18:28:51	Rua Luiz Marinho Falcão, 5 - Timbaúba - PE	11	Ligado	0v	146 metros	-7.4952 -35.3007
01/03/2024 18:29:31	Rua Luiz Marinho Falcão, 5 - Timbaúba - PE	12	Ligado	0v	142 metros	-7.4952 -35.3020
01/03/2024 18:30:11	Rua Luiz Marinho Falcão, 5 - Timbaúba - PE	0	Ligado	0v	Parado	-7.4952 -35.3020
01/03/2024 18:30:43	Rua Luiz Marinho Falcão, 5 - Timbaúba - PE	13	Ligado	0v	Parado	-7.4952 -35.3020
01/03/2024 18:31:31	Rua Luiz Marinho Falcão - Timbaúba - PE	15	Ligado	0v	186 metros	-7.4953 -35.3003
01/03/2024 18:32:11	Rua Santa Augusta - Timbaúba - PE	10	Ligado	0v	123 metros	-7.4955 -35.2992
01/03/2024 18:32:38	Rua Luiz Marinho Falcão - Timbaúba - PE	10	Ligado	0v	84 metros	-7.4957 -35.2985
01/03/2024 18:32:51	Rua Luiz Marinho Falcão - Timbaúba - PE	20	Ligado	0v	58 metros	-7.4958 -35.2979
01/03/2024 18:33:01	Rua Luiz Marinho Falcão - Timbaúba - PE	17	Ligado	0v	Parado	-7.4958 -35.2979
01/03/2024 18:33:31	Rodovia PE-082 - Mocs - Ferreiros - PE	30	Ligado	0v	233 metros	-7.4979 -35.2980
01/03/2024 18:33:52	Rodovia PE-082 - Mocs - Ferreiros - PE	15	Ligado	0v	170 metros	-7.4994 -35.2983
01/03/2024 18:34:11	Rodovia PE-082 - Mocs - Ferreiros - PE	0	Ligado	0v	Parado	-7.4994 -35.2983
01/03/2024 18:34:51	Rodovia PE-082 - Mocs - Ferreiros - PE	0	Ligado	0v	Parado	-7.4994 -35.2983
01/03/2024 18:35:10	Rodovia PE-082 - Mocs - Ferreiros - PE	17	Ligado	0v	60 metros	-7.4999 -35.2984
01/03/2024 18:35:31	Rodovia PE-082 - Mocs - Timbaúba - PE	27	Ligado	0v	116 metros	-7.5009 -35.2986
01/03/2024 18:36:12	Rodovia PE-082 - Mocs - Timbaúba - PE	29	Ligado	0v	400 metros	-7.5044 -35.2994
01/03/2024 18:36:52	Rodovia PE-082 - Mocs - Timbaúba - PE	43	Ligado	0v	428 metros	-7.5079 -35.3011
01/03/2024 18:37:16	Rodovia PE-082 - Mocs - Timbaúba - PE	47	Ligado	0v	340 metros	-7.5106 -35.3024

01/03/2024 18:37:32	Rodovia PE-082 - Mocs - Timbaúba - PE	27	Ligado	0v	170 metros	-7.5121 -35.3028
01/03/2024 18:38:12	Rodovia PE-082 - Mocs - Timbaúba - PE	31	Ligado	0v	388 metros	-7.5154 -35.3038
01/03/2024 18:38:52	Rodovia PE-082 - Mocs - Timbaúba - PE	35	Ligado	0v	341 metros	-7.5184 -35.3047
01/03/2024 18:39:32	BR-408 - Mocs - Timbaúba - PE	0	Ligado	0v	288 metros	-7.5208 -35.3055
01/03/2024 18:40:12	BR-408 - Mocs - Timbaúba - PE	0	Ligado	0v	Parado	-7.5208 -35.3055
01/03/2024 18:40:23	BR-408 - Mocs - Timbaúba - PE	15	Ligado	0v	Parado	-7.5208 -35.3055
01/03/2024 18:40:34	BR-408 - Mocs - Timbaúba - PE	27	Ligado	0v	73 metros	-7.5212 -35.3050
01/03/2024 18:40:52	BR-408 - Mocs - Timbaúba - PE	41	Ligado	0v	167 metros	-7.5216 -35.3035
01/03/2024 18:41:32	BR-408 - Mocs - Timbaúba - PE	67	Ligado	0v	678 metros	-7.5226 -35.2974
01/03/2024 18:41:57	BR-408 - Mocs - Timbaúba - PE	66	Ligado	0v	456 metros	-7.5229 -35.2933
01/03/2024 18:42:12	BR-408 - Mocs - Timbaúba - PE	71	Ligado	0v	276 metros	-7.5247 -35.2916
01/03/2024 18:42:34	BR-408 - Mocs - Timbaúba - PE	54	Ligado	0v	391 metros	-7.5276 -35.2896
01/03/2024 18:42:52	BR-408 - Mocs - Timbaúba - PE	57	Ligado	0v	265 metros	-7.5299 -35.2899
01/03/2024 18:47:07	BR-408 - Caueiras - Aliança - PE	58	Ligado	0v	4,39 km	-7.5507 -35.2561
01/03/2024 18:47:17	BR-408 - Caueiras - Aliança - PE	69	Ligado	0v	172 metros	-7.5520 -35.2553
01/03/2024 18:47:47	BR-408 - Caueiras - Aliança - PE	67	Ligado	0v	577 metros	-7.5568 -35.2574
01/03/2024 18:48:20	BR-408 - Caueiras - Aliança - PE	66	Ligado	0v	599 metros	-7.5617 -35.2595
01/03/2024 18:48:32	BR-408 - Caueiras - Aliança - PE	63	Ligado	0v	228 metros	-7.5638 -35.2592
01/03/2024 18:49:01	BR-408 - Caueiras - Aliança - PE	74	Ligado	0v	570 metros	-7.5684 -35.2570
01/03/2024 18:49:12	BR-408 - Caueiras - Aliança - PE	70	Ligado	0v	212 metros	-7.5697 -35.2556
01/03/2024 18:49:36	BR-408 - Caueiras - Aliança - PE	59	Ligado	0v	435 metros	-7.5721 -35.2525
01/03/2024 18:49:46	BR-408 - Caueiras - Aliança - PE	70	Ligado	0v	179 metros	-7.5736 -35.2520

01/03/2024 18:50:15	Caueiras - Aliança - PE	68	Ligado	0v	536 metros	-7.5784 -35.2521
01/03/2024 18:50:27	BR-408 - Caueiras - Aliança - PE	71	Ligado	0v	231 metros	-7.5800 -35.2508
01/03/2024 18:50:39	BR-408 - Caueiras - Aliança - PE	71	Ligado	0v	234 metros	-7.5817 -35.2495
01/03/2024 18:51:07	BR-408 - Caueiras - Aliança - PE	69	Ligado	0v	547 metros	-7.5865 -35.2488
01/03/2024 18:51:38	BR-408 - Caueiras - Aliança - PE	41	Ligado	0v	368 metros	-7.5898 -35.2483
01/03/2024 18:51:52	BR-408 - Caueiras - Aliança - PE	56	Ligado	0v	187 metros	-7.5914 -35.2479
01/03/2024 18:52:04	BR-408 - Caueiras - Aliança - PE	58	Ligado	0v	191 metros	-7.5925 -35.2466
01/03/2024 18:52:14	BR-408 - Caueiras - Aliança - PE	57	Ligado	0v	159 metros	-7.5933 -35.2453
01/03/2024 18:52:27	BR-408 - Caueiras - Aliança - PE	65	Ligado	0v	226 metros	-7.5950 -35.2442
01/03/2024 18:52:40	BR-408 - Caueiras - Aliança - PE	63	Ligado	0v	235 metros	-7.5969 -35.2434
01/03/2024 18:53:07	BR-408 - Aliança - PE	68	Ligado	0v	493 metros	-7.6009 -35.2415
01/03/2024 18:53:47	BR-408 - Aliança - PE	69	Ligado	0v	772 metros	-7.6077 -35.2400
01/03/2024 18:53:59	BR-408 - Aliança - PE	69	Ligado	0v	236 metros	-7.6098 -35.2397
01/03/2024 18:54:24	BR-408 - Aliança - PE	72	Ligado	0v	465 metros	-7.6140 -35.2396
01/03/2024 18:54:37	BR-408 - Aliança - PE	67	Ligado	0v	248 metros	-7.6162 -35.2393
01/03/2024 18:55:00	BR-408 - Aliança - PE	66	Ligado	0v	439 metros	-7.6195 -35.2414
01/03/2024 18:55:10	BR-408 - Aliança - PE	71	Ligado	0v	187 metros	-7.6212 -35.2414
01/03/2024 18:55:25	BR-408 - Aliança - PE	68	Ligado	0v	290 metros	-7.6238 -35.2413
01/03/2024 18:55:37	BR-408 - Aliança - PE	70	Ligado	0v	225 metros	-7.6255 -35.2424
01/03/2024 18:55:47	BR-408 - Aliança - PE	68	Ligado	0v	192 metros	-7.6265 -35.2438
01/03/2024 18:56:14	BR-408 - Aliança - PE	65	Ligado	0v	506 metros	-7.6291 -35.2475
01/03/2024 18:56:27	BR-408 - Aliança - PE	66	Ligado	0v	251 metros	-7.6296 -35.2497

01/03/2024 18:56:38	BR-408 - Aliança - PE	72	Ligado	0v	203 metros	-7.6310 -35.2509
01/03/2024 18:57:07	BR-408 - Aliança - PE	70	Ligado	0v	570 metros	-7.6358 -35.2529
01/03/2024 18:57:38	BR-408 - Aliança - PE	68	Ligado	0v	604 metros	-7.6409 -35.2545
01/03/2024 18:58:27	BR-408 - Aliança - PE	64	Ligado	0v	932 metros	-7.6490 -35.2522
01/03/2024 19:01:25	BR-408 - Nazaré da Mata - PE	58	Ligado	0v	2,93 km	-7.6753 -35.2510
01/03/2024 19:02:05	BR-408 - Nazaré da Mata - PE	21	Ligado	0v	373 metros	-7.6785 -35.2520
01/03/2024 19:02:45	BR-408 - Nazaré da Mata - PE	25	Ligado	0v	260 metros	-7.6806 -35.2509
01/03/2024 19:03:27	BR-408 - Nazaré da Mata - PE	32	Ligado	0v	378 metros	-7.6832 -35.2486
01/03/2024 19:05:13	BR-408 - Nazaré da Mata - PE	57	Ligado	0v	1,32 km	-7.6950 -35.2478
01/03/2024 19:06:05	BR-408 - Nazaré da Mata - PE	41	Ligado	0v	597 metros	-7.7001 -35.2462
01/03/2024 19:06:45	BR-408 - Nazaré da Mata - PE	25	Ligado	0v	327 metros	-7.7029 -35.2454
01/03/2024 19:08:33	BR-408 - Nazaré da Mata - PE	41	Ligado	0v	882 metros	-7.7088 -35.2401
01/03/2024 19:09:04	BR-408 - Nazaré da Mata - PE	45	Ligado	0v	356 metros	-7.7118 -35.2390
01/03/2024 19:09:35	BR-408 - Nazaré da Mata - PE	38	Ligado	0v	396 metros	-7.7151 -35.2376
01/03/2024 19:09:45	BR-408 - Nazaré da Mata - PE	45	Ligado	0v	121 metros	-7.7162 -35.2376
01/03/2024 19:10:24	BR-408 - Nazaré da Mata - PE	10	Ligado	0v	457 metros	-7.7201 -35.2387
01/03/2024 19:10:44	BR-408 - Nazaré da Mata - PE	31	Ligado	0v	113 metros	-7.7211 -35.2389
01/03/2024 19:11:02	BR-408 - Nazaré da Mata - PE	29	Ligado	0v	151 metros	-7.7225 -35.2390
01/03/2024 19:11:38	BR-408 - Nazaré da Mata - PE	29	Ligado	0v	320 metros	-7.7250 -35.2403
01/03/2024 19:11:49	BR-408 - Nazaré da Mata - PE	31	Ligado	0v	93 metros	-7.7259 -35.2403
01/03/2024 19:12:24	Rodovia BR-408 - Juá - Nazaré da Mata - PE	41	Ligado	0v	340 metros	-7.7287 -35.2391
01/03/2024 19:12:43	Rodovia BR-408 - Juá - Nazaré da Mata - PE	46	Ligado	0v	243 metros	-7.7306 -35.2381

01/03/2024 19:13:04	Rodovia BR-408 - Juá - Nazaré da Mata - PE	50	Ligado	0v	286 metros	-7.7326 -35.2364
01/03/2024 19:13:44	Rodovia BR-408 - Juá - Nazaré da Mata - PE	38	Ligado	0v	582 metros	-7.7376 -35.2349
01/03/2024 19:14:18	Rodovia BR-408 - Juá - Nazaré da Mata - PE	47	Ligado	0v	379 metros	-7.7409 -35.2341
01/03/2024 19:14:34	Juá - Nazaré da Mata - PE	24	Ligado	0v	188 metros	-7.7426 -35.2341
01/03/2024 19:14:46	Juá - Nazaré da Mata - PE	13	Ligado	0v	64 metros	-7.7431 -35.2340
01/03/2024 19:15:04	Rua Nunes Machado - Juá - Nazaré da Mata - PE	22	Ligado	0v	57 metros	-7.7433 -35.2335
01/03/2024 19:15:23	Rua Nunes Machado - Juá - Nazaré da Mata - PE	20	Ligado	0v	109 metros	-7.7433 -35.2325
01/03/2024 19:15:44	Rua Nunes Machado - Juá - Nazaré da Mata - PE	21	Ligado	0v	117 metros	-7.7439 -35.2317
01/03/2024 19:15:56	Rua Coelho Neto - Juá - Nazaré da Mata - PE	28	Ligado	0v	80 metros	-7.7440 -35.2309
01/03/2024 19:16:06	Rua Coelho Neto - Juá - Nazaré da Mata - PE	21	Ligado	0v	Parado	-7.7440 -35.2309
01/03/2024 19:16:24	Rua Coelho Neto - Juá - Nazaré da Mata - PE	15	Ligado	0v	146 metros	-7.7436 -35.2297
01/03/2024 19:17:04	Rua Coelho Neto - Juá - Nazaré da Mata - PE	15	Ligado	0v	91 metros	-7.7434 -35.2289
01/03/2024 19:17:44	Rua Coelho Neto - Juá - Nazaré da Mata - PE	13	Ligado	0v	Parado	-7.7434 -35.2289
01/03/2024 19:17:58	Rua Ermirio Coutinho, 3-1 - Juá - Nazaré da Mata - PE	26	Ligado	0v	91 metros	-7.7436 -35.2281
01/03/2024 19:18:10	Avenida Coronel Luís Inácio - Alto da Boa Vista - Nazaré da Mata - PE	26	Ligado	0v	80 metros	-7.7443 -35.2279
01/03/2024 19:18:20	Avenida Coronel Luís Inácio - Alto da Boa Vista - Nazaré da Mata - PE	11	Ligado	0v	61 metros	-7.7448 -35.2279
01/03/2024 19:18:32	Avenida Coronel Luís Inácio - Alto da Boa Vista - Nazaré da Mata - PE	19	Ligado	0v	66 metros	-7.7454 -35.2278
01/03/2024 19:18:51	Rua Conselheiro João Brasil - Juá - Nazaré da Mata - PE	13	Ligado	0v	90 metros	-7.7462 -35.2275
01/03/2024 19:19:04	Rua Conselheiro João Brasil - Juá - Nazaré da Mata - PE	17	Ligado	0v	59 metros	-7.7464 -35.2270
01/03/2024 19:19:44	Rua Conselheiro João Brasil - Juá - Nazaré da Mata - PE	11	Ligado	0v	181 metros	-7.7470 -35.2255
01/03/2024 19:20:24	Rua Amaro Maltez de Farias - Alto da Boa Vista - Nazaré da Mata - PE	0	Ligado	0v	171 metros	-7.7475 -35.2241
01/03/2024 19:21:04	Rua Amaro Maltez de Farias - Alto da Boa Vista - Nazaré da Mata - PE	0	Ligado	0v	Parado	-7.7475 -35.2241

01/03/2024 19:21:44	Rua Amaro Maltez de Farias - Alto da Boa Vista - Nazaré da Mata - PE	0	Ligado	0v	73 metros	-7.7476 -35.2234
01/03/2024 19:22:24	Rua Amaro Maltez de Farias - Alto da Boa Vista - Nazaré da Mata - PE	0	Ligado	0v	Parado	-7.7476 -35.2234
01/03/2024 19:23:04	Rua Amaro Maltez de Farias - Alto da Boa Vista - Nazaré da Mata - PE	0	Ligado	0v	Parado	-7.7476 -35.2234
01/03/2024 19:23:44	Rua Amaro Maltez de Farias - Alto da Boa Vista - Nazaré da Mata - PE	0	Ligado	0v	Parado	-7.7476 -35.2234
01/03/2024 19:24:24	Rua Amaro Maltez de Farias - Alto da Boa Vista - Nazaré da Mata - PE	0	Ligado	0v	Parado	-7.7476 -35.2234
01/03/2024 19:25:04	Rua Amaro Maltez de Farias - Alto da Boa Vista - Nazaré da Mata - PE	0	Ligado	0v	Parado	-7.7476 -35.2234
01/03/2024 19:25:44	Rua Amaro Maltez de Farias - Alto da Boa Vista - Nazaré da Mata - PE	0	Ligado	0v	Parado	-7.7476 -35.2234
01/03/2024 19:25:46						
01/03/2024 19:26:24	Rua Amaro Maltez de Farias - Alto da Boa Vista - Nazaré da Mata - PE	0	Desligado	0v	Parado	-7.7476 -35.2234
01/03/2024 19:27:04	Rua Amaro Maltez de Farias - Alto da Boa Vista - Nazaré da Mata - PE	0	Desligado	0v	Parado	-7.7476 -35.2234
01/03/2024 19:27:44	Rua Amaro Maltez de Farias - Alto da Boa Vista - Nazaré da Mata - PE	0	Desligado	0v	Parado	-7.7476 -35.2234
01/03/2024 19:32:44	Rua Amaro Maltez de Farias - Alto da Boa Vista - Nazaré da Mata - PE	0	Desligado	0v	Parado	-7.7476 -35.2234
01/03/2024 19:37:44	Rua Amaro Maltez de Farias - Alto da Boa Vista - Nazaré da Mata - PE	0	Desligado	0v	Parado	-7.7476 -35.2234
01/03/2024 19:42:44	Rua Amaro Maltez de Farias - Alto da Boa Vista - Nazaré da Mata - PE	0	Desligado	0v	Parado	-7.7476 -35.2234
01/03/2024 19:47:44	Rua Amaro Maltez de Farias - Alto da Boa Vista - Nazaré da Mata - PE	0	Desligado	0v	Parado	-7.7476 -35.2234
01/03/2024 19:52:44	Rua Amaro Maltez de Farias - Alto da Boa Vista - Nazaré da Mata - PE	0	Desligado	0v	Parado	-7.7476 -35.2234
01/03/2024 19:57:44	Rua Amaro Maltez de Farias - Alto da Boa Vista - Nazaré da Mata - PE	0	Desligado	0v	Parado	-7.7476 -35.2234
01/03/2024 20:02:44	Rua Amaro Maltez de Farias - Alto da Boa Vista - Nazaré da Mata - PE	0	Desligado	0v	Parado	-7.7476 -35.2234
01/03/2024 20:07:44	Rua Amaro Maltez de Farias - Alto da Boa Vista - Nazaré da Mata - PE	0	Desligado	0v	Parado	-7.7476 -35.2234
01/03/2024 20:12:44	Rua Amaro Maltez de Farias - Alto da Boa Vista - Nazaré da Mata - PE	0	Desligado	0v	Parado	-7.7476 -35.2234
01/03/2024 20:17:44	Rua Amaro Maltez de Farias - Alto da Boa Vista - Nazaré da Mata - PE	0	Desligado	0v	Parado	-7.7476 -35.2234
01/03/2024 20:22:44	Rua Amaro Maltez de Farias - Alto da Boa Vista - Nazaré da Mata - PE	0	Desligado	0v	Parado	-7.7476 -35.2234

01/03/2024 21:33:47	Rua Amaro Maltez de Farias - Alto da Boa Vista - Nazaré da Mata - PE	0	Ligado	0v	Parado	-7.7476 -35.2234
01/03/2024 21:34:27	Rua Amaro Maltez de Farias - Alto da Boa Vista - Nazaré da Mata - PE	0	Ligado	0v	Parado	-7.7476 -35.2234
01/03/2024 21:35:07	Rua Amaro Maltez de Farias - Alto da Boa Vista - Nazaré da Mata - PE	0	Ligado	0v	Parado	-7.7476 -35.2234
01/03/2024 21:35:47	Rua Amaro Maltez de Farias - Alto da Boa Vista - Nazaré da Mata - PE	11	Ligado	0v	131 metros	-7.7474 -35.2246
01/03/2024 21:36:27	Rua Conselheiro João Brasil - Juá - Nazaré da Mata - PE	18	Ligado	0v	157 metros	-7.7468 -35.2259
01/03/2024 21:37:07	Rua Conselheiro João Brasil - Juá - Nazaré da Mata - PE	0	Ligado	0v	156 metros	-7.7463 -35.2272
01/03/2024 21:37:47	Rua Conselheiro João Brasil - Juá - Nazaré da Mata - PE	0	Ligado	0v	Parado	-7.7463 -35.2272
01/03/2024 21:38:19	Avenida Coronel Luís Inácio - Alto da Boa Vista - Nazaré da Mata - PE	11	Ligado	0v	77 metros	-7.7459 -35.2277
01/03/2024 21:38:44	Avenida Coronel Luís Inácio - Alto da Boa Vista - Nazaré da Mata - PE	14	Ligado	0v	119 metros	-7.7448 -35.2279
01/03/2024 21:38:55	Avenida Coronel Luís Inácio - Alto da Boa Vista - Nazaré da Mata - PE	17	Ligado	0v	Parado	-7.7448 -35.2279
01/03/2024 21:39:08	Rua Marechal Dantas Barreto - Sertãozinho - Nazaré da Mata - PE	13	Ligado	0v	108 metros	-7.7439 -35.2276
01/03/2024 21:39:48	Rua Dom Moura - Sertãozinho - Nazaré da Mata - PE	17	Ligado	0v	187 metros	-7.7425 -35.2267
01/03/2024 21:40:01	Rua Dom Moura - Sertãozinho - Nazaré da Mata - PE	13	Ligado	0v	Parado	-7.7425 -35.2267
01/03/2024 21:40:28	Praça João XXIII - Sertãozinho - Nazaré da Mata - PE	0	Ligado	0v	106 metros	-7.7417 -35.2262
01/03/2024 21:41:08	Rua Bom Jesus - Sertãozinho - Nazaré da Mata - PE	20	Ligado	0v	139 metros	-7.7424 -35.2273
01/03/2024 21:41:26	Rua Bom Jesus - Sertãozinho - Nazaré da Mata - PE	11	Ligado	0v	79 metros	-7.7427 -35.2279
01/03/2024 21:41:48	Rua Bom Jesus - Sertãozinho - Nazaré da Mata - PE	0	Ligado	0v	Parado	-7.7427 -35.2279
01/03/2024 21:42:11	Rua Doutor Florentino dos Santos - Juá - Nazaré da Mata - PE	11	Ligado	0v	83 metros	-7.7428 -35.2286
01/03/2024 21:42:28	Rua Doutor Florentino dos Santos - Juá - Nazaré da Mata - PE	0	Ligado	0v	Parado	-7.7428 -35.2286
01/03/2024 21:43:08	Rua Doutor Florentino dos Santos - Juá - Nazaré da Mata - PE	0	Ligado	0v	85 metros	-7.7432 -35.2293
01/03/2024 21:43:27	Rua Doutor Florentino dos Santos - Juá - Nazaré da Mata - PE	11	Ligado	0v	58 metros	-7.7433 -35.2298
01/03/2024 21:43:48	Rua Doutor Florentino dos Santos - Juá - Nazaré da Mata - PE	17	Ligado	0v	95 metros	-7.7435 -35.2306

01/03/2024 21:44:11	Rua Doutor Florentino dos Santos - Juá - Nazaré da Mata - PE	19	Ligado	0v	110 metros	-7.7438 -35.2316
01/03/2024 21:44:21	Rua Nunes Machado - Juá - Nazaré da Mata - PE	22	Ligado	0v	61 metros	-7.7436 -35.2321
01/03/2024 21:44:33	Rua Nunes Machado - Juá - Nazaré da Mata - PE	22	Ligado	0v	55 metros	-7.7434 -35.2325
01/03/2024 21:45:02	Rua Nunes Machado - Juá - Nazaré da Mata - PE	17	Ligado	0v	155 metros	-7.7433 -35.2339
01/03/2024 21:45:15	Rua Nunes Machado - Juá - Nazaré da Mata - PE	14	Ligado	0v	Parado	-7.7433 -35.2339
01/03/2024 21:45:27	Rodovia BR-408 - Juá - Nazaré da Mata - PE	20	Ligado	0v	99 metros	-7.7424 -35.2341
01/03/2024 21:45:48	Rodovia BR-408 - Juá - Nazaré da Mata - PE	55	Ligado	0v	250 metros	-7.7402 -35.2341
01/03/2024 21:46:28	Rodovia BR-408 - Juá - Nazaré da Mata - PE	63	Ligado	0v	742 metros	-7.7338 -35.2359
01/03/2024 21:46:42	Rodovia BR-408 - Juá - Nazaré da Mata - PE	58	Ligado	0v	234 metros	-7.7319 -35.2369
01/03/2024 21:46:57	Rodovia BR-408 - Juá - Nazaré da Mata - PE	57	Ligado	0v	236 metros	-7.7303 -35.2383
01/03/2024 21:47:08	Rodovia BR-408 - Juá - Nazaré da Mata - PE	51	Ligado	0v	164 metros	-7.7290 -35.2390
01/03/2024 21:47:27	BR-408 - Nazaré da Mata - PE	69	Ligado	0v	322 metros	-7.7264 -35.2402
01/03/2024 21:47:42	BR-408 - Nazaré da Mata - PE	70	Ligado	0v	281 metros	-7.7239 -35.2397
01/03/2024 21:47:53	BR-408 - Nazaré da Mata - PE	71	Ligado	0v	214 metros	-7.7222 -35.2389
01/03/2024 21:48:28	BR-408 - Nazaré da Mata - PE	63	Ligado	0v	695 metros	-7.7161 -35.2376
01/03/2024 21:48:42	BR-408 - Nazaré da Mata - PE	63	Ligado	0v	237 metros	-7.7140 -35.2379
01/03/2024 21:49:08	BR-408 - Nazaré da Mata - PE	57	Ligado	0v	447 metros	-7.7103 -35.2395
01/03/2024 21:49:27	BR-408 - Nazaré da Mata - PE	54	Ligado	0v	286 metros	-7.7080 -35.2406
01/03/2024 21:52:14	BR-408 - Nazaré da Mata - PE	49	Ligado	0v	2,72 km	-7.6847 -35.2479
01/03/2024 21:52:25	BR-408 - Nazaré da Mata - PE	58	Ligado	0v	163 metros	-7.6834 -35.2485
01/03/2024 21:52:49	BR-408 - Nazaré da Mata - PE	70	Ligado	0v	447 metros	-7.6804 -35.2511
01/03/2024 21:53:01	BR-408 - Nazaré da Mata - PE	74	Ligado	0v	243 metros	-7.6784 -35.2520

01/03/2024 21:53:13	BR-408 - Nazaré da Mata - PE	72	Ligado	0v	250 metros	-7.6762 -35.2516
01/03/2024 21:53:29	BR-408 - Nazaré da Mata - PE	69	Ligado	0v	309 metros	-7.6739 -35.2500
01/03/2024 21:54:07	BR-408 - Nazaré da Mata - PE	69	Ligado	0v	737 metros	-7.6683 -35.2464
01/03/2024 21:54:17	BR-408 - Nazaré da Mata - PE	67	Ligado	0v	192 metros	-7.6666 -35.2465
01/03/2024 21:54:49	BR-408 - Nazaré da Mata - PE	73	Ligado	0v	614 metros	-7.6623 -35.2500
01/03/2024 21:55:01	BR-408 - Nazaré da Mata - PE	69	Ligado	0v	236 metros	-7.6602 -35.2500
01/03/2024 21:55:12	BR-408 - Nazaré da Mata - PE	69	Ligado	0v	207 metros	-7.6585 -35.2493
01/03/2024 21:55:29	BR-408 - Nazaré da Mata - PE	77	Ligado	0v	349 metros	-7.6554 -35.2499
01/03/2024 21:56:09	BR-408 - Aliança - PE	73	Ligado	0v	841 metros	-7.6483 -35.2525
01/03/2024 21:56:38	BR-408 - Aliança - PE	68	Ligado	0v	574 metros	-7.6435 -35.2543
01/03/2024 21:56:49	BR-408 - Aliança - PE	76	Ligado	0v	219 metros	-7.6416 -35.2546
01/03/2024 21:56:59	BR-408 - Aliança - PE	68	Ligado	0v	414 metros	-7.6398 -35.2543
01/03/2024 21:57:29	BR-408 - Aliança - PE	67	Ligado	0v	580 metros	-7.6349 -35.2525
01/03/2024 21:57:58	BR-408 - Aliança - PE	65	Ligado	0v	558 metros	-7.6303 -35.2505
01/03/2024 21:58:09	BR-408 - Aliança - PE	67	Ligado	0v	730 metros	-7.6294 -35.2488
01/03/2024 21:58:20	Aliança - PE	66	Ligado	0v	200 metros	-7.6290 -35.2471
01/03/2024 21:58:49	BR-408 - Aliança - PE	64	Ligado	0v	555 metros	-7.6260 -35.2431
01/03/2024 21:59:03	BR-408 - Aliança - PE	70	Ligado	0v	258 metros	-7.6243 -35.2415
01/03/2024 21:59:15	BR-408 - Aliança - PE	69	Ligado	0v	232 metros	-7.6222 -35.2412
01/03/2024 21:59:28	BR-408 - Aliança - PE	66	Ligado	0v	242 metros	-7.6201 -35.2416
01/03/2024 21:59:58	BR-408 - Aliança - PE	66	Ligado	0v	557 metros	-7.6157 -35.2392
01/03/2024 22:00:09	BR-408 - Aliança - PE	67	Ligado	0v	209 metros	-7.6139 -35.2397

01/03/2024 22:00:19	BR-408 - Aliança - PE	59	Ligado	0v	178 metros	-7.6123 -35.2398
01/03/2024 22:00:47	BR-408 - Aliança - PE	46	Ligado	0v	396 metros	-7.6087 -35.2398
01/03/2024 22:01:29	BR-408 - Aliança - PE	70	Ligado	0v	674 metros	-7.6028 -35.2410
01/03/2024 22:01:42	BR-408 - Aliança - PE	69	Ligado	0v	254 metros	-7.6006 -35.2417
01/03/2024 22:02:09	BR-408 - Caueiras - Aliança - PE	71	Ligado	0v	518 metros	-7.5964 -35.2437
01/03/2024 22:02:27	BR-408 - Caueiras - Aliança - PE	71	Ligado	0v	368 metros	-7.5934 -35.2452
01/03/2024 22:02:43	BR-408 - Caueiras - Aliança - PE	66	Ligado	0v	309 metros	-7.5919 -35.2475
01/03/2024 22:02:53	BR-408 - Caueiras - Aliança - PE	54	Ligado	0v	166 metros	-7.5906 -35.2482
01/03/2024 22:03:29	BR-408 - Caueiras - Aliança - PE	52	Ligado	0v	380 metros	-7.5872 -35.2487
01/03/2024 22:04:09	BR-408 - Caueiras - Aliança - PE	63	Ligado	0v	594 metros	-7.5819 -35.2494
01/03/2024 22:04:37	BR-408 - Caueiras - Aliança - PE	60	Ligado	0v	458 metros	-7.5787 -35.2520
01/03/2024 22:04:49	BR-408 - Caueiras - Aliança - PE	58	Ligado	0v	197 metros	-7.5770 -35.2523
01/03/2024 22:05:14	BR-408 - Caueiras - Aliança - PE	60	Ligado	0v	404 metros	-7.5734 -35.2520
01/03/2024 22:05:24	BR-408 - Caueiras - Aliança - PE	65	Ligado	0v	173 metros	-7.5720 -35.2527
01/03/2024 22:06:08	BR-408 - Caueiras - Aliança - PE	60	Ligado	0v	802 metros	-7.5670 -35.2579
01/03/2024 22:06:38	BR-408 - Caueiras - Aliança - PE	69	Ligado	0v	501 metros	-7.5628 -35.2595
01/03/2024 22:06:49	BR-408 - Caueiras - Aliança - PE	62	Ligado	0v	195 metros	-7.5610 -35.2594
01/03/2024 22:07:29	BR-408 - Caueiras - Aliança - PE	69	Ligado	0v	759 metros	-7.5549 -35.2564
01/03/2024 22:07:44	BR-408 - Caueiras - Aliança - PE	62	Ligado	0v	272 metros	-7.5527 -35.2554
01/03/2024 22:07:57	BR-408 - Caueiras - Aliança - PE	51	Ligado	0v	198 metros	-7.5510 -35.2559
01/03/2024 22:08:09	BR-408 - Caueiras - Aliança - PE	73	Ligado	0v	202 metros	-7.5502 -35.2575
01/03/2024 22:08:49	BR-408 - Caueiras - Aliança - PE	58	Ligado	0v	713 metros	-7.5477 -35.2635

01/03/2024 22:09:29	BR-408 - Mocs - Timbaúba - PE	56	Ligado	0v	673 metros	-7.5451 -35.2690
01/03/2024 22:11:54	BR-408 - Mocs - Timbaúba - PE	46	Ligado	0v	2,34 km	-7.5355 -35.2879
01/03/2024 22:12:26	BR-408 - Mocs - Timbaúba - PE	65	Ligado	0v	555 metros	-7.5309 -35.2897
01/03/2024 22:12:46	BR-408 - Mocs - Timbaúba - PE	62	Ligado	0v	877 metros	-7.5278 -35.2896
01/03/2024 22:13:06	BR-408 - Mocs - Timbaúba - PE	68	Ligado	0v	388 metros	-7.5249 -35.2915
01/03/2024 22:13:19	BR-408 - Mocs - Timbaúba - PE	67	Ligado	0v	238 metros	-7.5232 -35.2928
01/03/2024 22:13:46	BR-408 - Mocs - Timbaúba - PE	66	Ligado	0v	509 metros	-7.5226 -35.2974
01/03/2024 22:14:26	BR-408 - Mocs - Timbaúba - PE	48	Ligado	0v	708 metros	-7.5215 -35.3037
01/03/2024 22:14:41	BR-408 - Mocs - Timbaúba - PE	27	Ligado	0v	169 metros	-7.5211 -35.3052
01/03/2024 22:14:51	Rodovia PE-082 - Mocs - Timbaúba - PE	22	Ligado	0v	57 metros	-7.5207 -35.3054
01/03/2024 22:15:06	Rodovia PE-082 - Mocs - Timbaúba - PE	29	Ligado	0v	116 metros	-7.5197 -35.3051
01/03/2024 22:15:46	Mocs - Timbaúba - PE	31	Ligado	0v	327 metros	-7.5169 -35.3042
01/03/2024 22:16:27	Rodovia PE-082 - Mocs - Timbaúba - PE	34	Ligado	0v	295 metros	-7.5143 -35.3035
01/03/2024 22:17:07	Rodovia PE-082 - Mocs - Timbaúba - PE	24	Ligado	0v	291 metros	-7.5118 -35.3027
01/03/2024 22:17:47	Rodovia PE-082 - Mocs - Timbaúba - PE	39	Ligado	0v	346 metros	-7.5089 -35.3016
01/03/2024 22:18:27	Rodovia PE-082 - Mocs - Timbaúba - PE	31	Ligado	0v	406 metros	-7.5057 -35.3000
01/03/2024 22:19:07	Rodovia PE-082 - Mocs - Timbaúba - PE	35	Ligado	0v	380 metros	-7.5024 -35.2989
01/03/2024 22:19:47	Rodovia PE-082 - Mocs - Ferreiros - PE	15	Ligado	0v	245 metros	-7.5003 -35.2985
01/03/2024 22:20:27	Rodovia PE-082 - Mocs - Ferreiros - PE	0	Ligado	0v	94 metros	-7.4995 -35.2983
01/03/2024 22:21:07	Rodovia PE-082 - Mocs - Ferreiros - PE	0	Ligado	0v	Parado	-7.4995 -35.2983
01/03/2024 22:21:26	Rodovia PE-082 - Mocs - Ferreiros - PE	21	Ligado	0v	54 metros	-7.4990 -35.2982
01/03/2024 22:21:47	Rodovia PE-082 - Mocs - Timbaúba - PE	38	Ligado	0v	186 metros	-7.4974 -35.2979

01/03/2024 22:22:05	Rodovia PE-082 - Mocs - Ferreiros - PE	26	Ligado	0v	133 metros	-7.4962 -35.2976
01/03/2024 22:22:17	Rodovia PE-082 - Mocs - Ferreiros - PE	15	Ligado	0v	Parado	-7.4962 -35.2976
01/03/2024 22:22:27	Rua Luiz Marinho Falcão - Timbaúba - PE	17	Ligado	0v	88 metros	-7.4958 -35.2983
01/03/2024 22:23:07	Rua Luiz Marinho Falcão - Timbaúba - PE	12	Ligado	0v	132 metros	-7.4956 -35.2995
01/03/2024 22:23:47	Rua Luiz Marinho Falcão - Timbaúba - PE	11	Ligado	0v	126 metros	-7.4953 -35.3006
01/03/2024 22:24:27	Rua Luiz Marinho Falcão, 5 - Timbaúba - PE	14	Ligado	0v	148 metros	-7.4953 -35.3019
01/03/2024 22:25:07	Rua Luiz Marinho Falcão, 5 - Timbaúba - PE	0	Ligado	0v	Parado	-7.4953 -35.3019
01/03/2024 22:25:47	Rua Luiz Marinho Falcão, 5 - Timbaúba - PE	0	Ligado	0v	Parado	-7.4953 -35.3019
01/03/2024 22:26:00	Rua Luiz Marinho Falcão, 5 - Timbaúba - PE	17	Ligado	0v	86 metros	-7.4953 -35.3012
01/03/2024 22:26:27	Rua Sao Cristovao - Timbaúba - PE	11	Ligado	0v	80 metros	-7.4954 -35.3004
01/03/2024 22:27:07	Rua Luiz Marinho Falcão - Timbaúba - PE	10	Ligado	0v	102 metros	-7.4955 -35.2995
01/03/2024 22:27:47	Rua Luiz Marinho Falcão - Timbaúba - PE	0	Ligado	0v	124 metros	-7.4958 -35.2985
01/03/2024 22:28:19	Rodovia PE-082 - Mocs - Ferreiros - PE	15	Ligado	0v	95 metros	-7.4959 -35.2976
01/03/2024 22:29:07	Rodovia PE-082 - Ferreiros - PE	18	Ligado	0v	294 metros	-7.4933 -35.2971
01/03/2024 22:29:44	Rodovia PE-082 - Ferreiros - PE	52	Ligado	0v	372 metros	-7.4901 -35.2962
01/03/2024 22:29:55	Rodovia PE-082 - Ferreiros - PE	55	Ligado	0v	165 metros	-7.4889 -35.2953
01/03/2024 22:30:27	Rodovia PE-082 - Ferreiros - PE	47	Ligado	0v	443 metros	-7.4862 -35.2923
01/03/2024 22:31:07	Rodovia PE-082 - Ferreiros - PE	71	Ligado	0v	669 metros	-7.4822 -35.2878
01/03/2024 22:31:47	Rodovia PE-082 - Ferreiros - PE	66	Ligado	0v	712 metros	-7.4780 -35.2830
01/03/2024 22:32:27	Rodovia PE-082 - Ferreiros - PE	50	Ligado	0v	688 metros	-7.4739 -35.2783
01/03/2024 22:33:07	Rodovia PE-082 - Ferreiros - PE	13	Ligado	0v	385 metros	-7.4716 -35.2757
01/03/2024 22:33:47	Rodovia PE-082 - Ferreiros - PE	28	Ligado	0v	243 metros	-7.4702 -35.2740

01/03/2024 22:34:27	Rodovia PE-082 - Ferreiros - PE	36	Ligado	0v	396 metros	-7.4680 -35.2712
01/03/2024 22:35:07	Rodovia PE-082 - Ferreiros - PE	50	Ligado	0v	449 metros	-7.4656 -35.2680
01/03/2024 22:35:47	Rodovia PE-082 - Ferreiros - PE	48	Ligado	0v	562 metros	-7.4625 -35.2639
01/03/2024 22:36:27	Rodovia PE-082 - Ferreiros - PE	55	Ligado	0v	600 metros	-7.4593 -35.2596
01/03/2024 22:37:07	Rodovia PE-082 - Ferreiros - PE	45	Ligado	0v	639 metros	-7.4558 -35.2550
01/03/2024 22:37:37	Ferreiros - PE	34	Ligado	0v	302 metros	-7.4541 -35.2529
01/03/2024 22:37:47	Rodovia PE-082 - Ferreiros - PE	37	Ligado	0v	102 metros	-7.4533 -35.2524
01/03/2024 22:38:27	Ferreiros - PE	28	Ligado	0v	432 metros	-7.4496 -35.2511
01/03/2024 22:39:07	Rodovia PE-082 - Ferreiros - PE	28	Ligado	0v	294 metros	-7.4472 -35.2502
01/03/2024 22:39:30	Rodovia PE-082 - Ferreiros - PE	29	Ligado	0v	165 metros	-7.4457 -35.2498
01/03/2024 22:39:47	Rodovia PE-082 - Ferreiros - PE	39	Ligado	0v	162 metros	-7.4443 -35.2498
01/03/2024 22:40:27	Ferreiros - PE	42	Ligado	0v	459 metros	-7.4402 -35.2501
01/03/2024 22:40:46	Rodovia PE-082 - Ferreiros - PE	42	Ligado	0v	216 metros	-7.4383 -35.2506
01/03/2024 22:41:07	Rodovia PE-082 - Ferreiros - PE	51	Ligado	0v	267 metros	-7.4362 -35.2517
01/03/2024 22:41:47	Rodovia PE-082 - Ferreiros - PE	55	Ligado	0v	621 metros	-7.4312 -35.2542
01/03/2024 22:42:27	Rodovia PE-082 - Camutanga - PE	14	Ligado	0v	580 metros	-7.4263 -35.2562
01/03/2024 22:43:07	Rodovia PE-082 - Camutanga - PE	21	Ligado	0v	97 metros	-7.4256 -35.2566
01/03/2024 22:43:36	Rodovia PE-082 - Camutanga - PE	47	Ligado	0v	340 metros	-7.4230 -35.2583
01/03/2024 22:45:26	Rodovia PE-082 - Camutanga - PE	21	Ligado	0v	802 metros	-7.4163 -35.2609
01/03/2024 22:45:36	Rodovia Pe Oitenta e Dois - Camutanga - PE	19	Ligado	0v	75 metros	-7.4158 -35.2613
01/03/2024 22:45:56	Rua Santa Cruz - Camutanga - PE	40	Ligado	0v	180 metros	-7.4153 -35.2628
01/03/2024 22:46:06	Rua Santa Cruz - Camutanga - PE	38	Ligado	0v	110 metros	-7.4146 -35.2635

01/03/2024 22:46:46	Rua Santa Cruz - Camutanga - PE	29	Ligado	0v	493 metros	-7.4114 -35.2666
01/03/2024 22:47:26	Rua Santa Cruz - Camutanga - PE	0	Ligado	0v	137 metros	-7.4105 -35.2675
01/03/2024 22:48:06	Rua Santa Cruz - Camutanga - PE	16	Ligado	0v	114 metros	-7.4098 -35.2682
01/03/2024 22:48:46	Rua Santa Cruz - Camutanga - PE	18	Ligado	0v	249 metros	-7.4082 -35.2698
01/03/2024 22:49:26	Avenida Doutor Simplício Tavares de Melo - Camutanga - PE	0	Ligado	0v	223 metros	-7.4070 -35.2714
01/03/2024 22:50:06	Avenida Doutor Simplício Tavares de Melo - Camutanga - PE	0	Ligado	0v	Parado	-7.4070 -35.2714
01/03/2024 22:50:46	Rua Santa Cruz - Camutanga - PE	21	Ligado	0v	132 metros	-7.4061 -35.2722
01/03/2024 22:51:26	Rua Santa Cruz - Camutanga - PE	18	Ligado	0v	193 metros	-7.4048 -35.2733
01/03/2024 22:52:05	Rua Santa Cruz - Camutanga - PE	16	Ligado	0v	94 metros	-7.4041 -35.2737
01/03/2024 22:52:34	Rua Santa Cruz - Itambé - PE	15	Ligado	0v	148 metros	-7.4028 -35.2734
01/03/2024 22:52:46	Rua Santa Cruz - Itambé - PE	0	Ligado	0v	Parado	-7.4028 -35.2734
01/03/2024 22:53:06	Rua Santa Cruz - Itambé - PE	12	Ligado	0v	80 metros	-7.4022 -35.2738
01/03/2024 22:53:26	Rua Santa Cruz - Itambé - PE	0	Ligado	0v	Parado	-7.4022 -35.2738
01/03/2024 22:54:06	Rua Santa Cruz - Itambé - PE	12	Ligado	0v	178 metros	-7.4009 -35.2747
01/03/2024 22:54:20	Rua Santa Cruz - Itambé - PE	12	Ligado	0v	Parado	-7.4009 -35.2747
01/03/2024 22:54:46	Rua Santa Cruz - Itambé - PE	18	Ligado	0v	147 metros	-7.3998 -35.2754
01/03/2024 22:55:26	Rua Carpina - Itambé - PE	11	Ligado	0v	122 metros	-7.3989 -35.2760
01/03/2024 22:56:06	Rua Carpina - Itambé - PE	0	Ligado	0v	Parado	-7.3989 -35.2760
01/03/2024 22:56:47	Rua Santa Cruz - Itambé - PE	10	Ligado	0v	73 metros	-7.3994 -35.2756
01/03/2024 22:57:27	Rua Santa Cruz - Itambé - PE	0	Ligado	0v	77 metros	-7.4000 -35.2753
01/03/2024 22:57:46	Rua Santa Cruz - Itambé - PE	15	Ligado	0v	Parado	-7.4000 -35.2753
01/03/2024 22:58:07	Rua Santa Cruz - Itambé - PE	12	Ligado	0v	104 metros	-7.4008 -35.2748

01/03/2024 22:58:47	Rua Santa Cruz - Itambé - PE	12	Ligado	0v	155 metros	-7.4019 -35.2740
01/03/2024 22:59:27	Rua Santa Cruz - Itambé - PE	0	Ligado	0v	98 metros	-7.4026 -35.2734
01/03/2024 22:59:43	Rua Santa Cruz - Itambé - PE	14	Ligado	0v	Parado	-7.4026 -35.2734
01/03/2024 23:00:05	Rua Santa Cruz - Camutanga - PE	26	Ligado	0v	162 metros	-7.4040 -35.2737
01/03/2024 23:00:21	Rua Santa Cruz - Camutanga - PE	11	Ligado	0v	66 metros	-7.4045 -35.2734
01/03/2024 23:00:47	Avenida Pedro de Albuquerque Uchôa - Camutanga - PE	10	Ligado	0v	108 metros	-7.4051 -35.2742
01/03/2024 23:00:59	Rua Agamenon Magalhães - Camutanga - PE	19	Ligado	0v	52 metros	-7.4053 -35.2747
01/03/2024 23:01:27	Avenida Pedro de Albuquerque Uchôa - Camutanga - PE	17	Ligado	0v	147 metros	-7.4055 -35.2760
01/03/2024 23:02:07	Avenida Pedro de Albuquerque Uchôa - Camutanga - PE	11	Ligado	0v	104 metros	-7.4058 -35.2769
01/03/2024 23:02:47	Avenida Pedro de Albuquerque Uchôa - Camutanga - PE	0	Ligado	0v	138 metros	-7.4064 -35.2779
01/03/2024 23:03:27	Rua Elizete Maria Xavier - Camutanga - PE	0	Ligado	0v	95 metros	-7.4072 -35.2776
01/03/2024 23:04:07	Rua António Bento Nogueira - Camutanga - PE	10	Ligado	0v	93 metros	-7.4079 -35.2772
01/03/2024 23:04:17	Rua António Bento Nogueira - Camutanga - PE	11	Ligado	0v	Parado	-7.4079 -35.2772
01/03/2024 23:04:47	Rua Maurício Dias Pereira - Camutanga - PE	0	Ligado	0v	97 metros	-7.4085 -35.2779
01/03/2024 23:05:27	Rua Maurício Dias Pereira - Camutanga - PE	0	Ligado	0v	Parado	-7.4085 -35.2779
01/03/2024 23:05:43	Rua Joaquim Nabuco - Camutanga - PE	11	Ligado	0v	86 metros	-7.4087 -35.2786
01/03/2024 23:06:07	Rua Joaquim Nabuco - Camutanga - PE	0	Ligado	0v	Parado	-7.4087 -35.2786
01/03/2024 23:06:47	Rua Joaquim Nabuco - Camutanga - PE	14	Ligado	0v	Parado	-7.4087 -35.2786
01/03/2024 23:07:27	Rua Joaquim Nabuco - Camutanga - PE	17	Ligado	0v	162 metros	-7.4081 -35.2773
01/03/2024 23:08:07	Rua Joaquim Nabuco - Camutanga - PE	0	Ligado	0v	119 metros	-7.4076 -35.2764
01/03/2024 23:08:47	Rua Joaquim Nabuco - Camutanga - PE	10	Ligado	0v	Parado	-7.4076 -35.2764
01/03/2024 23:09:27	Rua Vereadora Helena de Souza Cavalcanti - Camutanga - PE	0	Ligado	0v	133 metros	-7.4087 -35.2760

01/03/2024 23:10:07	Rua Vereadora Helena de Souza Cavalcanti - Camutanga - PE	0	Ligado	0v	56 metros	-7.4091 -35.2757
01/03/2024 23:10:47	Rua Vereadora Helena de Souza Cavalcanti - Camutanga - PE	11	Ligado	0v	108 metros	-7.4100 -35.2754
01/03/2024 23:11:27	Rua Vereadora Helena de Souza Cavalcanti - Camutanga - PE	11	Ligado	0v	68 metros	-7.4106 -35.2751
01/03/2024 23:11:46	Rua Vereadora Helena de Souza Cavalcanti - Camutanga - PE	10	Ligado	0v	Parado	-7.4106 -35.2751
01/03/2024 23:12:07	Rua Juscelino Kubitschek - Camutanga - PE	12	Ligado	0v	73 metros	-7.4106 -35.2745
01/03/2024 23:12:47	Avenida Moisés Correia - Camutanga - PE	16	Ligado	0v	74 metros	-7.4099 -35.2745
01/03/2024 23:13:27	Travessa José Batista - Camutanga - PE	15	Ligado	0v	146 metros	-7.4088 -35.2751
01/03/2024 23:14:07	Avenida Moisés Correia - Camutanga - PE	12	Ligado	0v	148 metros	-7.4076 -35.2757
01/03/2024 23:14:24	Avenida Moisés Correia - Camutanga - PE	13	Ligado	0v	Parado	-7.4076 -35.2757
01/03/2024 23:14:47	Avenida Moisés Correia - Camutanga - PE	0	Ligado	0v	Parado	-7.4076 -35.2757
01/03/2024 23:15:27	Avenida Moisés Correia - Camutanga - PE	0	Ligado	0v	Parado	-7.4076 -35.2757
01/03/2024 23:16:07	Avenida Moisés Correia - Camutanga - PE	0	Ligado	0v	Parado	-7.4076 -35.2757
01/03/2024 23:16:47	Avenida Moisés Correia - Camutanga - PE	0	Ligado	0v	Parado	-7.4076 -35.2757
01/03/2024 23:17:27	Avenida Moisés Correia - Camutanga - PE	0	Ligado	0v	51 metros	-7.4075 -35.2753
01/03/2024 23:18:07	Avenida Moisés Correia - Camutanga - PE	0	Ligado	0v	Parado	-7.4075 -35.2753
01/03/2024 23:18:47	Avenida Moisés Correia - Camutanga - PE	0	Ligado	0v	Parado	-7.4075 -35.2753
01/03/2024 23:19:27	Avenida Moisés Correia - Camutanga - PE	0	Ligado	0v	Parado	-7.4075 -35.2753
01/03/2024 23:20:07	Avenida Moisés Correia - Camutanga - PE	0	Ligado	0v	Parado	-7.4075 -35.2753
01/03/2024 23:20:47	Avenida Moisés Correia - Camutanga - PE	0	Ligado	0v	Parado	-7.4075 -35.2753
01/03/2024 23:21:27	Avenida Moisés Correia - Camutanga - PE	0	Ligado	0v	Parado	-7.4075 -35.2753
01/03/2024 23:21:44	Avenida Moisés Correia - Camutanga - PE	0	Ligado	0v	Parado	-7.4075 -35.2753
01/03/2024 23:21:46						

01/03/2024 23:26:27	Avenida Moisés Correia - Camutanga - PE	0	Desligado	0v	Parado	-7.4075 -35.2753
01/03/2024 23:31:27	Avenida Moisés Correia - Camutanga - PE	0	Desligado	0v	Parado	-7.4075 -35.2753
01/03/2024 23:36:27	Avenida Moisés Correia - Camutanga - PE	0	Desligado	0v	Parado	-7.4075 -35.2753
01/03/2024 23:41:27	Avenida Moisés Correia - Camutanga - PE	0	Desligado	0v	Parado	-7.4075 -35.2753
01/03/2024 23:46:27	Avenida Moisés Correia - Camutanga - PE	0	Desligado	0v	Parado	-7.4075 -35.2753
01/03/2024 23:51:27	Avenida Moisés Correia - Camutanga - PE	0	Desligado	0v	Parado	-7.4075 -35.2753
01/03/2024 23:56:27	Avenida Moisés Correia - Camutanga - PE	0	Desligado	0v	Parado	-7.4075 -35.2753
02/03/2024 00:01:27	Avenida Moisés Correia - Camutanga - PE	0	Desligado	0v	Parado	-7.4075 -35.2753
02/03/2024 00:06:27	Avenida Moisés Correia - Camutanga - PE	0	Desligado	0v	Parado	-7.4075 -35.2753
02/03/2024 00:11:27	Avenida Moisés Correia - Camutanga - PE	0	Desligado	0v	Parado	-7.4075 -35.2753
02/03/2024 00:16:27	Avenida Moisés Correia - Camutanga - PE	0	Desligado	0v	Parado	-7.4075 -35.2753
02/03/2024 00:21:27	Avenida Moisés Correia - Camutanga - PE	0	Desligado	0v	Parado	-7.4075 -35.2753
02/03/2024 00:26:27	Avenida Moisés Correia - Camutanga - PE	0	Desligado	0v	Parado	-7.4075 -35.2753
02/03/2024 00:31:27	Avenida Moisés Correia - Camutanga - PE	0	Desligado	0v	Parado	-7.4075 -35.2753
02/03/2024 00:36:27	Avenida Moisés Correia - Camutanga - PE	0	Desligado	0v	Parado	-7.4075 -35.2753
02/03/2024 00:41:27	Avenida Moisés Correia - Camutanga - PE	0	Desligado	0v	Parado	-7.4075 -35.2753
02/03/2024 00:46:27	Avenida Moisés Correia - Camutanga - PE	0	Desligado	0v	Parado	-7.4075 -35.2753
02/03/2024 00:51:27	Avenida Moisés Correia - Camutanga - PE	0	Desligado	0v	Parado	-7.4075 -35.2753
02/03/2024 00:56:27	Avenida Moisés Correia - Camutanga - PE	0	Desligado	0v	Parado	-7.4075 -35.2753
02/03/2024 01:01:27	Avenida Moisés Correia - Camutanga - PE	0	Desligado	0v	Parado	-7.4075 -35.2753
02/03/2024 01:06:27	Avenida Moisés Correia - Camutanga - PE	0	Desligado	0v	Parado	-7.4075 -35.2753
02/03/2024 01:11:27	Avenida Moisés Correia - Camutanga - PE	0	Desligado	0v	Parado	-7.4075 -35.2753

02/03/2024 04:56:27	Avenida Moisés Correia - Camutanga - PE	0	Desligado	0v	Parado	-7.4075 -35.2753
02/03/2024 04:56:40						
02/03/2024 04:57:15	Avenida Moisés Correia - Camutanga - PE	0	Ligado	0v	Parado	-7.4075 -35.2753
02/03/2024 04:57:55	Avenida Moisés Correia - Camutanga - PE	0	Ligado	0v	Parado	-7.4075 -35.2753
02/03/2024 04:58:35	Avenida Moisés Correia - Camutanga - PE	0	Ligado	0v	Parado	-7.4075 -35.2753
02/03/2024 04:59:15	Avenida Moisés Correia - Camutanga - PE	0	Ligado	0v	Parado	-7.4075 -35.2753
02/03/2024 04:59:55	Avenida Moisés Correia - Camutanga - PE	0	Ligado	0v	Parado	-7.4075 -35.2753
02/03/2024 05:00:35	Avenida Moisés Correia - Camutanga - PE	0	Ligado	0v	Parado	-7.4075 -35.2753
02/03/2024 05:01:15	Avenida Moisés Correia - Camutanga - PE	0	Ligado	0v	Parado	-7.4075 -35.2753
02/03/2024 05:01:56	Avenida Moisés Correia - Camutanga - PE	0	Ligado	0v	Parado	-7.4075 -35.2753
02/03/2024 05:02:36	Avenida Moisés Correia - Camutanga - PE	0	Ligado	0v	Parado	-7.4075 -35.2753
02/03/2024 05:03:16	Avenida Moisés Correia - Camutanga - PE	0	Ligado	0v	Parado	-7.4075 -35.2753
02/03/2024 05:03:56	Avenida Moisés Correia - Camutanga - PE	0	Ligado	0v	Parado	-7.4075 -35.2753
02/03/2024 05:04:36	Avenida Moisés Correia - Camutanga - PE	0	Ligado	0v	Parado	-7.4075 -35.2753
02/03/2024 05:05:16	Avenida Moisés Correia - Camutanga - PE	0	Ligado	0v	Parado	-7.4075 -35.2753
02/03/2024 05:05:56	Avenida Moisés Correia - Camutanga - PE	0	Ligado	0v	Parado	-7.4075 -35.2753
02/03/2024 05:06:36	Avenida Moisés Correia - Camutanga - PE	0	Ligado	0v	Parado	-7.4075 -35.2753
02/03/2024 05:07:16	Avenida Moisés Correia - Camutanga - PE	0	Ligado	0v	Parado	-7.4075 -35.2753
02/03/2024 05:07:56	Avenida Moisés Correia - Camutanga - PE	0	Ligado	0v	Parado	-7.4075 -35.2753
02/03/2024 05:08:16	Rua Joaquim Nabuco - Camutanga - PE	11	Ligado	0v	59 metros	-7.4072 -35.2757
02/03/2024 05:08:36	Rua Joaquim Nabuco - Camutanga - PE	11	Ligado	0v	Parado	-7.4072 -35.2757
02/03/2024 05:09:16	Avenida Moisés Correia - Camutanga - PE	0	Ligado	0v	188 metros	-7.4057 -35.2765

02/03/2024 05:09:34	Avenida Moisés Correia - Camutanga - PE	11	Ligado	0v	Parado	-7.4057 -35.2765
02/03/2024 05:09:56	Avenida Pedro de Albuquerque Uchôa - Camutanga - PE	11	Ligado	0v	103 metros	-7.4060 -35.2773
02/03/2024 05:10:28	Rua Rilzélia de Carvalho Chaves - Camutanga - PE	12	Ligado	0v	124 metros	-7.4066 -35.2783
02/03/2024 05:11:16	Estrada para Cemitério - Camutanga - PE	10	Ligado	0v	189 metros	-7.4067 -35.2800
02/03/2024 05:11:37	Avenida Pedro Albuquerque Uchoa - Camutanga - PE	14	Ligado	0v	57 metros	-7.4067 -35.2805
02/03/2024 05:11:56	Avenida Pedro Albuquerque Uchoa - Camutanga - PE	11	Ligado	0v	87 metros	-7.4069 -35.2813
02/03/2024 05:12:26	Avenida Pedro Albuquerque Uchoa - Camutanga - PE	15	Ligado	0v	114 metros	-7.4073 -35.2823
02/03/2024 05:12:36	Avenida Pedro Albuquerque Uchoa - Camutanga - PE	16	Ligado	0v	Parado	-7.4073 -35.2823
02/03/2024 05:13:05	Camutanga - PE	13	Ligado	0v	175 metros	-7.4074 -35.2838
02/03/2024 05:13:16	Camutanga - PE	11	Ligado	0v	Parado	-7.4074 -35.2838
02/03/2024 05:13:26	Camutanga - PE	15	Ligado	0v	78 metros	-7.4077 -35.2845
02/03/2024 05:13:56	Camutanga - PE	17	Ligado	0v	140 metros	-7.4084 -35.2855
02/03/2024 05:14:19	Camutanga - PE	15	Ligado	0v	103 metros	-7.4088 -35.2864
02/03/2024 05:14:35	Camutanga - PE	12	Ligado	0v	72 metros	-7.4091 -35.2870
02/03/2024 05:15:10	Camutanga - PE	14	Ligado	0v	130 metros	-7.4094 -35.2881
02/03/2024 05:15:20	Camutanga - PE	17	Ligado	0v	Parado	-7.4094 -35.2881
02/03/2024 05:15:38	Camutanga - PE	16	Ligado	0v	128 metros	-7.4099 -35.2891
02/03/2024 05:15:56	Camutanga - PE	15	Ligado	0v	82 metros	-7.4103 -35.2897
02/03/2024 05:16:36	Camutanga - PE	15	Ligado	0v	163 metros	-7.4108 -35.2911
02/03/2024 05:16:53	Camutanga - PE	17	Ligado	0v	70 metros	-7.4110 -35.2917
02/03/2024 05:17:14	Camutanga - PE	17	Ligado	0v	104 metros	-7.4110 -35.2926
02/03/2024 05:17:25	Camutanga - PE	13	Ligado	0v	Parado	-7.4110 -35.2926

02/03/2024 05:17:56	Camutanga - PE	16	Ligado	0v	167 metros	-7.4117 -35.2940
02/03/2024 05:18:29	Camutanga - PE	15	Ligado	0v	141 metros	-7.4123 -35.2951
02/03/2024 05:19:16	Camutanga - PE	20	Ligado	0v	205 metros	-7.4134 -35.2966
02/03/2024 05:19:29	Camutanga - PE	10	Ligado	0v	52 metros	-7.4135 -35.2970
02/03/2024 05:19:56	Camutanga - PE	0	Ligado	0v	89 metros	-7.4134 -35.2978
02/03/2024 05:20:06	Camutanga - PE	16	Ligado	0v	Parado	-7.4134 -35.2978
02/03/2024 05:20:36	Camutanga - PE	10	Ligado	0v	137 metros	-7.4138 -35.2990
02/03/2024 05:20:52	Camutanga - PE	11	Ligado	0v	54 metros	-7.4138 -35.2995
02/03/2024 05:21:14	Camutanga - PE	13	Ligado	0v	85 metros	-7.4141 -35.3002
02/03/2024 05:21:26	Camutanga - PE	13	Ligado	0v	Parado	-7.4141 -35.3002
02/03/2024 05:21:55	Camutanga - PE	13	Ligado	0v	159 metros	-7.4151 -35.3012
02/03/2024 05:22:10	Camutanga - PE	11	Ligado	0v	63 metros	-7.4156 -35.3015
02/03/2024 05:22:33	Camutanga - PE	13	Ligado	0v	85 metros	-7.4161 -35.3021
02/03/2024 05:23:16	Camutanga - PE	0	Ligado	0v	77 metros	-7.4164 -35.3027
02/03/2024 05:23:56	Camutanga - PE	0	Ligado	0v	103 metros	-7.4169 -35.3035
02/03/2024 05:26:58	Camutanga - PE	15	Ligado	0v	489 metros	-7.4187 -35.3076
02/03/2024 05:27:38	Camutanga - PE	16	Ligado	0v	182 metros	-7.4187 -35.3092
02/03/2024 05:28:18	Camutanga - PE	15	Ligado	0v	188 metros	-7.4185 -35.3109
02/03/2024 05:31:43	Camutanga - PE	10	Ligado	0v	651 metros	-7.4200 -35.3166
02/03/2024 05:32:09	Camutanga - PE	14	Ligado	0v	92 metros	-7.4203 -35.3173
02/03/2024 05:32:23	Camutanga - PE	0	Ligado	0v	Parado	-7.4203 -35.3173
02/03/2024 05:32:55	Camutanga - PE	13	Ligado	0v	88 metros	-7.4201 -35.3181

02/03/2024 05:33:24	Camutanga - PE	10	Ligado	0v	89 metros	-7.4193 -35.3183
02/03/2024 05:33:35	Camutanga - PE	12	Ligado	0v	Parado	-7.4193 -35.3183
02/03/2024 05:33:56	Camutanga - PE	16	Ligado	0v	119 metros	-7.4190 -35.3194
02/03/2024 05:34:12	Camutanga - PE	20	Ligado	0v	79 metros	-7.4191 -35.3201
02/03/2024 05:34:23	Camutanga - PE	18	Ligado	0v	133 metros	-7.4192 -35.3205
02/03/2024 05:34:47	Camutanga - PE	15	Ligado	0v	248 metros	-7.4196 -35.3215
02/03/2024 05:34:57	Camutanga - PE	10	Ligado	0v	Parado	-7.4196 -35.3215
02/03/2024 05:35:18	Camutanga - PE	16	Ligado	0v	382 metros	-7.4199 -35.3227
02/03/2024 05:35:31	Camutanga - PE	18	Ligado	0v	64 metros	-7.4201 -35.3232
02/03/2024 05:41:29	Rodovia Municipal Carneiro da Cunha - Itabaiana - PB	0	Ligado	0v	921 metros	-7.4216 -35.3314
02/03/2024 05:46:11	Rodovia Municipal Carneiro da Cunha - Itabaiana - PB	11	Ligado	0v	Parado	-7.4216 -35.3314
02/03/2024 05:46:43	Rodovia Municipal Presidente Afonso Pena - Itabaiana - PB	12	Ligado	0v	134 metros	-7.4222 -35.3304
02/03/2024 05:47:11	Rodovia Municipal Presidente Afonso Pena - Itabaiana - PB	10	Ligado	0v	77 metros	-7.4222 -35.3297
02/03/2024 05:47:51	Rodovia Municipal Presidente Afonso Pena - Itabaiana - PB	0	Ligado	0v	105 metros	-7.4224 -35.3287
02/03/2024 05:48:31	Rodovia Municipal Presidente Afonso Pena - Itabaiana - PB	10	Ligado	0v	114 metros	-7.4226 -35.3278
02/03/2024 05:49:06	Rodovia Municipal Presidente Afonso Pena - Itabaiana - PB	11	Ligado	0v	123 metros	-7.4229 -35.3267
02/03/2024 05:49:17	Rodovia Municipal Presidente Afonso Pena - Itabaiana - PB	18	Ligado	0v	Parado	-7.4229 -35.3267
02/03/2024 05:49:51	Camutanga - PE	0	Ligado	0v	115 metros	-7.4225 -35.3257
02/03/2024 05:50:31	Camutanga - PE	0	Ligado	0v	Parado	-7.4225 -35.3257
02/03/2024 05:52:36	Camutanga - PE	10	Ligado	0v	229 metros	-7.4214 -35.3240
02/03/2024 05:53:16	Camutanga - PE	18	Ligado	0v	144 metros	-7.4202 -35.3234
02/03/2024 05:53:35	Camutanga - PE	13	Ligado	0v	92 metros	-7.4198 -35.3226


02/03/2024 05:53:53	Camutanga - PE	15	Ligado	0v	73 metros	-7.4198 -35.3220
02/03/2024 05:54:07	Camutanga - PE	10	Ligado	0v	51 metros	-7.4196 -35.3216
02/03/2024 05:54:20	Camutanga - PE	27	Ligado	0v	53 metros	-7.4194 -35.3211
02/03/2024 05:54:47	Camutanga - PE	19	Ligado	0v	137 metros	-7.4191 -35.3199
02/03/2024 05:54:58	Camutanga - PE	11	Ligado	0v	54 metros	-7.4190 -35.3195
02/03/2024 05:55:21	Camutanga - PE	10	Ligado	0v	101 metros	-7.4192 -35.3186
02/03/2024 05:55:33	Camutanga - PE	11	Ligado	0v	Parado	-7.4192 -35.3186
02/03/2024 05:55:53	Camutanga - PE	10	Ligado	0v	88 metros	-7.4199 -35.3182
02/03/2024 05:56:07	Camutanga - PE	10	Ligado	0v	Parado	-7.4199 -35.3182
02/03/2024 05:56:47	Camutanga - PE	0	Ligado	0v	63 metros	-7.4203 -35.3178
02/03/2024 05:57:12	Camutanga - PE	11	Ligado	0v	Parado	-7.4203 -35.3178
02/03/2024 05:57:27	Camutanga - PE	14	Ligado	0v	74 metros	-7.4202 -35.3172
02/03/2024 05:57:40	Camutanga - PE	13	Ligado	0v	Parado	-7.4202 -35.3172
02/03/2024 05:58:07	Camutanga - PE	0	Ligado	0v	92 metros	-7.4199 -35.3164
02/03/2024 05:58:47	Camutanga - PE	0	Ligado	0v	68 metros	-7.4198 -35.3158
02/03/2024 05:59:27	Camutanga - PE	0	Ligado	0v	99 metros	-7.4195 -35.3150
02/03/2024 06:00:07	Camutanga - PE	11	Ligado	0v	Parado	-7.4195 -35.3150
02/03/2024 06:00:31	Camutanga - PE	13	Ligado	0v	132 metros	-7.4189 -35.3139
02/03/2024 06:00:47	Camutanga - PE	12	Ligado	0v	Parado	-7.4189 -35.3139
02/03/2024 06:01:27	Camutanga - PE	0	Ligado	0v	143 metros	-7.4186 -35.3127
02/03/2024 06:02:07	Camutanga - PE	12	Ligado	0v	84 metros	-7.4185 -35.3119
02/03/2024 06:02:47	Camutanga - PE	0	Ligado	0v	79 metros	-7.4184 -35.3112

02/03/2024 06:03:27	Camutanga - PE	14	Ligado	0v	123 metros	-7.4185 -35.3101
02/03/2024 06:03:51	Camutanga - PE	20	Ligado	0v	108 metros	-7.4186 -35.3092
02/03/2024 06:04:07	Camutanga - PE	17	Ligado	0v	85 metros	-7.4187 -35.3084
02/03/2024 06:04:47	Camutanga - PE	12	Ligado	0v	195 metros	-7.4185 -35.3067
02/03/2024 06:04:57	Camutanga - PE	14	Ligado	0v	Parado	-7.4185 -35.3067
02/03/2024 06:05:27	Camutanga - PE	0	Ligado	0v	88 metros	-7.4182 -35.3059
02/03/2024 06:06:07	Camutanga - PE	10	Ligado	0v	Parado	-7.4182 -35.3059
02/03/2024 06:06:47	Camutanga - PE	0	Ligado	0v	65 metros	-7.4179 -35.3054
02/03/2024 06:07:27	Camutanga - PE	0	Ligado	0v	96 metros	-7.4175 -35.3047
02/03/2024 06:08:07	Camutanga - PE	0	Ligado	0v	130 metros	-7.4169 -35.3037
02/03/2024 06:08:47	Camutanga - PE	0	Ligado	0v	Parado	-7.4169 -35.3037
02/03/2024 06:09:27	Camutanga - PE	0	Ligado	0v	100 metros	-7.4165 -35.3029
02/03/2024 06:10:07	Camutanga - PE	12	Ligado	0v	101 metros	-7.4161 -35.3021
02/03/2024 06:10:47	Camutanga - PE	17	Ligado	0v	164 metros	-7.4150 -35.3011
02/03/2024 06:11:27	Camutanga - PE	0	Ligado	0v	Parado	-7.4150 -35.3011
02/03/2024 06:12:07	Camutanga - PE	11	Ligado	0v	102 metros	-7.4143 -35.3005
02/03/2024 06:12:24	Camutanga - PE	12	Ligado	0v	57 metros	-7.4140 -35.3001
02/03/2024 06:12:47	Camutanga - PE	0	Ligado	0v	66 metros	-7.4138 -35.2995
02/03/2024 06:13:27	Camutanga - PE	0	Ligado	0v	98 metros	-7.4136 -35.2987
02/03/2024 06:13:39	Camutanga - PE	12	Ligado	0v	Parado	-7.4136 -35.2987
02/03/2024 06:14:07	Camutanga - PE	10	Ligado	0v	125 metros	-7.4135 -35.2976
02/03/2024 06:14:28	Camutanga - PE	14	Ligado	0v	81 metros	-7.4135 -35.2968

02/03/2024 06:14:47	Camutanga - PE	14	Ligado	0v	90 metros	-7.4131 -35.2961
02/03/2024 06:15:13	Camutanga - PE	16	Ligado	0v	99 metros	-7.4126 -35.2954
02/03/2024 06:15:27	Camutanga - PE	16	Ligado	0v	70 metros	-7.4122 -35.2949
02/03/2024 06:16:07	Camutanga - PE	16	Ligado	0v	204 metros	-7.4113 -35.2933
02/03/2024 06:16:25	Camutanga - PE	15	Ligado	0v	87 metros	-7.4110 -35.2926
02/03/2024 06:16:43	Camutanga - PE	20	Ligado	0v	93 metros	-7.4110 -35.2917
02/03/2024 06:17:27	Camutanga - PE	10	Ligado	0v	182 metros	-7.4105 -35.2902
02/03/2024 06:17:51	Camutanga - PE	16	Ligado	0v	96 metros	-7.4101 -35.2894
02/03/2024 06:18:07	Camutanga - PE	18	Ligado	0v	69 metros	-7.4097 -35.2889
02/03/2024 06:18:26	Camutanga - PE	21	Ligado	0v	92 metros	-7.4094 -35.2881
02/03/2024 06:18:47	Camutanga - PE	10	Ligado	0v	74 metros	-7.4092 -35.2875
02/03/2024 06:19:27	Camutanga - PE	17	Ligado	0v	180 metros	-7.4085 -35.2860
02/03/2024 06:20:07	Camutanga - PE	18	Ligado	0v	211 metros	-7.4076 -35.2844
02/03/2024 06:20:47	Camutanga - PE	18	Ligado	0v	201 metros	-7.4073 -35.2826
02/03/2024 06:21:01	Avenida Pedro Albuquerque Uchoa - Camutanga - PE	14	Ligado	0v	72 metros	-7.4072 -35.2819
02/03/2024 06:21:27	Avenida Pedro Albuquerque Uchoa - Camutanga - PE	13	Ligado	0v	104 metros	-7.4068 -35.2811
02/03/2024 06:21:39	Avenida Pedro Albuquerque Uchoa - Camutanga - PE	13	Ligado	0v	64 metros	-7.4067 -35.2805
02/03/2024 06:22:07	Avenida Pedro Albuquerque Uchoa - Camutanga - PE	0	Ligado	0v	72 metros	-7.4066 -35.2799
02/03/2024 06:22:48	Avenida Pedro Albuquerque Uchoa - Camutanga - PE	21	Ligado	0v	96 metros	-7.4066 -35.2790
02/03/2024 06:23:04	Avenida Pedro de Albuquerque Uchôa - Camutanga - PE	14	Ligado	0v	74 metros	-7.4065 -35.2783
02/03/2024 06:23:28	Avenida Pedro de Albuquerque Uchôa - Camutanga - PE	15	Ligado	0v	106 metros	-7.4061 -35.2775
02/03/2024 06:24:08	Avenida Pedro de Albuquerque Uchôa - Camutanga - PE	0	Ligado	0v	112 metros	-7.4056 -35.2766

02/03/2024 06:24:48	Avenida Pedro de Albuquerque Uchôa - Camutanga - PE	0	Ligado	0v	Parado	-7.4056 -35.2766
02/03/2024 06:25:28	Avenida Pedro de Albuquerque Uchôa - Camutanga - PE	0	Ligado	0v	Parado	-7.4056 -35.2766
02/03/2024 06:26:08	Avenida Pedro de Albuquerque Uchôa - Camutanga - PE	0	Ligado	0v	Parado	-7.4056 -35.2766
02/03/2024 06:26:48	Avenida Pedro de Albuquerque Uchôa - Camutanga - PE	0	Ligado	0v	Parado	-7.4056 -35.2766
02/03/2024 06:27:28	Avenida Pedro de Albuquerque Uchôa - Camutanga - PE	14	Ligado	0v	74 metros	-7.4055 -35.2759
02/03/2024 06:27:38	Avenida Pedro de Albuquerque Uchôa - Camutanga - PE	16	Ligado	0v	Parado	-7.4055 -35.2759
02/03/2024 06:28:08	Avenida Presidente Getúlio Vargas, 240 - Camutanga - PE	15	Ligado	0v	189 metros	-7.4068 -35.2749
02/03/2024 06:28:48	Avenida Presidente Getúlio Vargas, 240 - Camutanga - PE	0	Ligado	0v	177 metros	-7.4082 -35.2742
02/03/2024 06:29:28	Avenida Presidente Getúlio Vargas, 240 - Camutanga - PE	0	Ligado	0v	Parado	-7.4082 -35.2742
02/03/2024 06:29:57	Avenida Moisés Correia - Camutanga - PE	15	Ligado	0v	99 metros	-7.4086 -35.2750
02/03/2024 06:30:08	Avenida Moisés Correia - Camutanga - PE	13	Ligado	0v	Parado	-7.4086 -35.2750
02/03/2024 06:30:48	Avenida Moisés Correia - Camutanga - PE	0	Ligado	0v	104 metros	-7.4078 -35.2754
02/03/2024 06:31:28	Avenida Moisés Correia - Camutanga - PE	0	Ligado	0v	Parado	-7.4078 -35.2754
02/03/2024 06:32:08	Avenida Moisés Correia - Camutanga - PE	0	Ligado	0v	Parado	-7.4078 -35.2754
02/03/2024 06:32:48	Avenida Moisés Correia - Camutanga - PE	0	Ligado	0v	Parado	-7.4078 -35.2754
02/03/2024 06:33:28	Avenida Moisés Correia - Camutanga - PE	0	Ligado	0v	Parado	-7.4078 -35.2754
02/03/2024 06:34:08	Avenida Moisés Correia - Camutanga - PE	0	Ligado	0v	Parado	-7.4078 -35.2754
02/03/2024 06:34:48	Avenida Moisés Correia - Camutanga - PE	0	Ligado	0v	Parado	-7.4078 -35.2754
02/03/2024 06:35:28	Avenida Moisés Correia - Camutanga - PE	0	Ligado	0v	Parado	-7.4078 -35.2754
02/03/2024 06:35:39	Avenida Moisés Correia - Camutanga - PE	0	Ligado	0v	Parado	-7.4078 -35.2754
02/03/2024 06:35:41						
02/03/2024 06:40:28	Avenida Moisés Correia - Camutanga - PE	0	Desligado	0v	Parado	-7.4078 -35.2754

02/03/2024 08:35:24	Avenida Moisés Correia - Camutanga - PE	0	Desligado	0v	Parado	-7.4078 -35.2754
02/03/2024 08:35:31						
02/03/2024 08:36:07	Avenida Moisés Correia - Camutanga - PE	0	Ligado	0v	Parado	-7.4078 -35.2754
02/03/2024 08:36:47	Avenida Moisés Correia - Camutanga - PE	0	Ligado	0v	Parado	-7.4078 -35.2754
02/03/2024 08:37:27	Avenida Moisés Correia - Camutanga - PE	0	Ligado	0v	Parado	-7.4078 -35.2754
02/03/2024 08:38:07	Avenida Moisés Correia - Camutanga - PE	10	Ligado	0v	126 metros	-7.4068 -35.2759
02/03/2024 08:38:47	Avenida Moisés Correia - Camutanga - PE	0	Ligado	0v	66 metros	-7.4063 -35.2762
02/03/2024 08:39:27	Avenida Moisés Correia - Camutanga - PE	0	Ligado	0v	Parado	-7.4063 -35.2762
02/03/2024 08:40:07	Avenida Moisés Correia - Camutanga - PE	0	Ligado	0v	Parado	-7.4063 -35.2762
02/03/2024 08:40:47	Avenida Pedro de Albuquerque Uchôa - Camutanga - PE	0	Ligado	0v	78 metros	-7.4056 -35.2765
02/03/2024 08:41:27	Avenida Pedro de Albuquerque Uchôa - Camutanga - PE	0	Ligado	0v	Parado	-7.4056 -35.2765
02/03/2024 08:42:07	Avenida Pedro de Albuquerque Uchôa - Camutanga - PE	0	Ligado	0v	Parado	-7.4056 -35.2765
02/03/2024 08:42:47	Avenida Pedro de Albuquerque Uchôa - Camutanga - PE	0	Ligado	0v	Parado	-7.4056 -35.2765
02/03/2024 08:43:27	Avenida Pedro de Albuquerque Uchôa - Camutanga - PE	0	Ligado	0v	Parado	-7.4056 -35.2765
02/03/2024 08:44:07	Avenida Pedro de Albuquerque Uchôa - Camutanga - PE	0	Ligado	0v	Parado	-7.4056 -35.2765
02/03/2024 08:44:47	Avenida Pedro de Albuquerque Uchôa - Camutanga - PE	0	Ligado	0v	Parado	-7.4056 -35.2765
02/03/2024 08:45:27	Avenida Pedro de Albuquerque Uchôa - Camutanga - PE	0	Ligado	0v	Parado	-7.4056 -35.2765
02/03/2024 08:46:07	Avenida Pedro de Albuquerque Uchôa - Camutanga - PE	0	Ligado	0v	Parado	-7.4056 -35.2765
02/03/2024 08:46:47	Avenida Pedro de Albuquerque Uchôa - Camutanga - PE	0	Ligado	0v	Parado	-7.4056 -35.2765
02/03/2024 08:46:53						
02/03/2024 08:51:47	Avenida Pedro de Albuquerque Uchôa - Camutanga - PE	0	Desligado	0v	Parado	-7.4056 -35.2765
02/03/2024 08:56:47	Avenida Pedro de Albuquerque Uchôa - Camutanga - PE	0	Desligado	0v	Parado	-7.4056 -35.2765

02/03/2024 09:01:47	Avenida Pedro de Albuquerque Uchôa - Camutanga - PE	0	Desligado	0v	Parado	-7.4056 -35.2765
02/03/2024 09:06:47	Avenida Pedro de Albuquerque Uchôa - Camutanga - PE	0	Desligado	0v	Parado	-7.4056 -35.2765
02/03/2024 09:11:47	Avenida Pedro de Albuquerque Uchôa - Camutanga - PE	0	Desligado	0v	Parado	-7.4056 -35.2765
02/03/2024 09:16:47	Avenida Pedro de Albuquerque Uchôa - Camutanga - PE	0	Desligado	0v	Parado	-7.4056 -35.2765
02/03/2024 09:21:47	Avenida Pedro de Albuquerque Uchôa - Camutanga - PE	0	Desligado	0v	Parado	-7.4056 -35.2765
02/03/2024 09:22:14						
02/03/2024 09:22:28	Avenida Pedro de Albuquerque Uchôa - Camutanga - PE	0	Ligado	0v	Parado	-7.4056 -35.2765
02/03/2024 09:23:08	Avenida Pedro de Albuquerque Uchôa - Camutanga - PE	0	Ligado	0v	Parado	-7.4056 -35.2765
02/03/2024 09:23:48	Avenida Pedro de Albuquerque Uchôa - Camutanga - PE	0	Ligado	0v	Parado	-7.4056 -35.2765
02/03/2024 09:24:28	Estrada para Quebeque - Camutanga - PE	11	Ligado	0v	109 metros	-7.4061 -35.2774
02/03/2024 09:25:00	Avenida Pedro Albuquerque Uchoa - Camutanga - PE	12	Ligado	0v	123 metros	-7.4066 -35.2784
02/03/2024 09:25:48	Avenida Pedro Albuquerque Uchoa - Camutanga - PE	10	Ligado	0v	203 metros	-7.4067 -35.2802
02/03/2024 09:26:28	Avenida Pedro Albuquerque Uchoa - Camutanga - PE	0	Ligado	0v	125 metros	-7.4069 -35.2813
02/03/2024 09:27:06	Camutanga - PE	20	Ligado	0v	125 metros	-7.4073 -35.2824
02/03/2024 09:27:37	Camutanga - PE	13	Ligado	0v	177 metros	-7.4075 -35.2840
02/03/2024 09:27:48	Camutanga - PE	20	Ligado	0v	52 metros	-7.4077 -35.2844
02/03/2024 09:28:16	Camutanga - PE	19	Ligado	0v	167 metros	-7.4084 -35.2857
02/03/2024 09:28:28	Camutanga - PE	12	Ligado	0v	55 metros	-7.4086 -35.2861
02/03/2024 09:29:08	Camutanga - PE	16	Ligado	0v	188 metros	-7.4093 -35.2877
02/03/2024 09:29:25	Camutanga - PE	17	Ligado	0v	84 metros	-7.4095 -35.2884
02/03/2024 09:29:46	Camutanga - PE	17	Ligado	0v	110 metros	-7.4100 -35.2893
02/03/2024 09:30:14	Camutanga - PE	16	Ligado	0v	136 metros	-7.4106 -35.2903

02/03/2024 09:30:28	Camutanga - PE	17	Ligado	0v	69 metros	-7.4107 -35.2909
02/03/2024 09:30:49	Camutanga - PE	21	Ligado	0v	102 metros	-7.4111 -35.2918
02/03/2024 09:31:07	Camutanga - PE	18	Ligado	0v	105 metros	-7.4111 -35.2927
02/03/2024 09:31:36	Camutanga - PE	19	Ligado	0v	146 metros	-7.4117 -35.2939
02/03/2024 09:31:48	Camutanga - PE	18	Ligado	0v	61 metros	-7.4119 -35.2944
02/03/2024 09:32:12	Camutanga - PE	10	Ligado	0v	118 metros	-7.4125 -35.2953
02/03/2024 09:32:28	Camutanga - PE	17	Ligado	0v	86 metros	-7.4130 -35.2959
02/03/2024 09:32:47	Camutanga - PE	13	Ligado	0v	100 metros	-7.4135 -35.2967
02/03/2024 09:33:08	Camutanga - PE	10	Ligado	0v	102 metros	-7.4135 -35.2976
02/03/2024 09:33:31	Camutanga - PE	17	Ligado	0v	79 metros	-7.4135 -35.2983
02/03/2024 09:38:15	Camutanga - PE	12	Ligado	0v	406 metros	-7.4154 -35.3014
02/03/2024 09:38:55	Camutanga - PE	0	Ligado	0v	Parado	-7.4154 -35.3014
02/03/2024 09:39:35	Camutanga - PE	0	Ligado	0v	Parado	-7.4154 -35.3014
02/03/2024 09:40:15	Camutanga - PE	13	Ligado	0v	80 metros	-7.4160 -35.3019
02/03/2024 09:45:22	Camutanga - PE	10	Ligado	0v	599 metros	-7.4186 -35.3066
02/03/2024 09:50:26	Camutanga - PE	11	Ligado	0v	818 metros	-7.4189 -35.3140
02/03/2024 09:52:03	Camutanga - PE	0	Ligado	0v	138 metros	-7.4196 -35.3150
02/03/2024 09:53:04	Camutanga - PE	10	Ligado	0v	87 metros	-7.4198 -35.3158
02/03/2024 09:53:50	Camutanga - PE	11	Ligado	0v	140 metros	-7.4202 -35.3170
02/03/2024 09:54:03	Camutanga - PE	11	Ligado	0v	54 metros	-7.4203 -35.3174
02/03/2024 09:54:43	Camutanga - PE	0	Ligado	0v	Parado	-7.4203 -35.3174
02/03/2024 09:55:23	Camutanga - PE	0	Ligado	0v	91 metros	-7.4200 -35.3182


02/03/2024 09:56:03	Camutanga - PE	11	Ligado	0v	100 metros	-7.4192 -35.3186
02/03/2024 09:57:09	Camutanga - PE	18	Ligado	0v	308 metros	-7.4195 -35.3214
02/03/2024 09:58:25	Camutanga - PE	18	Ligado	0v	343 metros	-7.4213 -35.3239
02/03/2024 09:59:01	Camutanga - PE	16	Ligado	0v	451 metros	-7.4226 -35.3241
02/03/2024 10:02:01	Rodovia Municipal Presidente Afonso Pena - Itabaiana - PB	10	Ligado	0v	312 metros	-7.4229 -35.3269
02/03/2024 10:02:41	Rodovia Municipal Presidente Afonso Pena - Itabaiana - PB	10	Ligado	0v	418 metros	-7.4226 -35.3279
02/03/2024 10:04:00	Rodovia Municipal Presidente Afonso Pena - Itabaiana - PB	13	Ligado	0v	222 metros	-7.4223 -35.3298
02/03/2024 10:04:10	Rodovia Municipal Presidente Afonso Pena - Itabaiana - PB	12	Ligado	0v	Parado	-7.4223 -35.3298
02/03/2024 10:04:40	Rodovia Municipal Presidente Afonso Pena - Itabaiana - PB	11	Ligado	0v	135 metros	-7.4219 -35.3310
02/03/2024 10:05:20	Rodovia Municipal Carneiro da Cunha - Itabaiana - PB	0	Ligado	0v	52 metros	-7.4217 -35.3314
02/03/2024 10:06:00	Rodovia Municipal Carneiro da Cunha - Itabaiana - PB	0	Ligado	0v	Parado	-7.4217 -35.3314
02/03/2024 10:06:40	Rodovia Municipal Carneiro da Cunha - Itabaiana - PB	0	Ligado	0v	Parado	-7.4217 -35.3314
02/03/2024 10:07:20	Rodovia Municipal Carneiro da Cunha - Itabaiana - PB	0	Ligado	0v	Parado	-7.4217 -35.3314
02/03/2024 10:10:16	Rodovia Municipal Presidente Afonso Pena - Itabaiana - PB	0	Ligado	0v	148 metros	-7.4223 -35.3302
02/03/2024 10:10:56	Rodovia Municipal Presidente Afonso Pena - Itabaiana - PB	0	Ligado	0v	Parado	-7.4223 -35.3302
02/03/2024 10:11:36	Rodovia Municipal Presidente Afonso Pena - Itabaiana - PB	0	Ligado	0v	Parado	-7.4223 -35.3302
02/03/2024 10:12:16	Rodovia Municipal Presidente Afonso Pena - Itabaiana - PB	0	Ligado	0v	Parado	-7.4223 -35.3302
02/03/2024 10:12:56	Rodovia Municipal Presidente Afonso Pena - Itabaiana - PB	0	Ligado	0v	Parado	-7.4223 -35.3302
02/03/2024 10:13:36	Rodovia Municipal Presidente Afonso Pena - Itabaiana - PB	0	Ligado	0v	Parado	-7.4223 -35.3302
02/03/2024 10:14:16	Rodovia Municipal Presidente Afonso Pena - Itabaiana - PB	0	Ligado	0v	Parado	-7.4223 -35.3302
02/03/2024 10:14:56	Rodovia Municipal Presidente Afonso Pena - Itabaiana - PB	12	Ligado	0v	57 metros	-7.4223 -35.3297
02/03/2024 10:15:18	Rodovia Municipal Presidente Afonso Pena - Itabaiana - PB	12	Ligado	0v	65 metros	-7.4222 -35.3291



02/03/2024 10:15:36	Rodovia Municipal Presidente Afonso Pena - Itabaiana - PB	12	Ligado	0v	Parado	-7.4222 -35.3291
02/03/2024 10:16:16	Rodovia Municipal Presidente Afonso Pena - Itabaiana - PB	0	Ligado	0v	104 metros	-7.4225 -35.3282
02/03/2024 10:16:56	Rodovia Municipal Presidente Afonso Pena - Itabaiana - PB	0	Ligado	0v	Parado	-7.4225 -35.3282
02/03/2024 10:17:36	Rodovia Municipal Presidente Afonso Pena - Itabaiana - PB	0	Ligado	0v	Parado	-7.4225 -35.3282
02/03/2024 10:18:16	Rodovia Municipal Presidente Afonso Pena - Itabaiana - PB	0	Ligado	0v	Parado	-7.4225 -35.3282
02/03/2024 10:18:56	Rodovia Municipal Presidente Afonso Pena - Itabaiana - PB	0	Ligado	0v	Parado	-7.4225 -35.3282
02/03/2024 10:19:36	Rodovia Municipal Presidente Afonso Pena - Itabaiana - PB	0	Ligado	0v	Parado	-7.4225 -35.3282
02/03/2024 10:20:16	Rodovia Municipal Presidente Afonso Pena - Itabaiana - PB	0	Ligado	0v	Parado	-7.4225 -35.3282
02/03/2024 10:20:56	Rodovia Municipal Presidente Afonso Pena - Itabaiana - PB	0	Ligado	0v	Parado	-7.4225 -35.3282
02/03/2024 10:21:36	Rodovia Municipal Presidente Afonso Pena - Itabaiana - PB	0	Ligado	0v	60 metros	-7.4226 -35.3277
02/03/2024 10:22:15	Rodovia Municipal Presidente Afonso Pena - Itabaiana - PB	12	Ligado	0v	121 metros	-7.4229 -35.3267
02/03/2024 10:22:47	Camutanga - PE	18	Ligado	0v	133 metros	-7.4225 -35.3255
02/03/2024 10:24:25	Camutanga - PE	21	Ligado	0v	355 metros	-7.4202 -35.3233
02/03/2024 10:24:40	Camutanga - PE	15	Ligado	0v	80 metros	-7.4199 -35.3227
02/03/2024 10:24:51	Camutanga - PE	16	Ligado	0v	Parado	-7.4199 -35.3227
02/03/2024 10:25:05	Camutanga - PE	15	Ligado	0v	106 metros	-7.4197 -35.3217
02/03/2024 10:25:23	Camutanga - PE	18	Ligado	0v	68 metros	-7.4194 -35.3212
02/03/2024 10:25:51	Camutanga - PE	23	Ligado	0v	159 metros	-7.4191 -35.3198
02/03/2024 10:26:04	Camutanga - PE	23	Ligado	0v	96 metros	-7.4191 -35.3189
02/03/2024 10:26:16	Camutanga - PE	17	Ligado	0v	160 metros	-7.4193 -35.3184
02/03/2024 10:26:31	Camutanga - PE	12	Ligado	0v	54 metros	-7.4197 -35.3182
02/03/2024 10:26:45	Camutanga - PE	14	Ligado	0v	Parado	-7.4197 -35.3182

02/03/2024 10:26:56	Camutanga - PE	11	Ligado	0v	83 metros	-7.4203 -35.3178
02/03/2024 10:27:12	Camutanga - PE	13	Ligado	0v	Parado	-7.4203 -35.3178
02/03/2024 10:27:51	Camutanga - PE	11	Ligado	0v	214 metros	-7.4198 -35.3160
02/03/2024 10:28:19	Camutanga - PE	18	Ligado	0v	128 metros	-7.4195 -35.3148
02/03/2024 10:28:32	Camutanga - PE	16	Ligado	0v	63 metros	-7.4192 -35.3144
02/03/2024 10:28:45	Camutanga - PE	18	Ligado	0v	63 metros	-7.4189 -35.3139
02/03/2024 10:29:12	Camutanga - PE	16	Ligado	0v	112 metros	-7.4186 -35.3129
02/03/2024 10:29:52	Camutanga - PE	15	Ligado	0v	172 metros	-7.4185 -35.3114
02/03/2024 10:30:25	Camutanga - PE	15	Ligado	0v	141 metros	-7.4185 -35.3101
02/03/2024 10:31:44	Camutanga - PE	12	Ligado	0v	397 metros	-7.4185 -35.3065
02/03/2024 10:32:11	Camutanga - PE	20	Ligado	0v	115 metros	-7.4181 -35.3056
02/03/2024 10:32:32	Camutanga - PE	11	Ligado	0v	108 metros	-7.4175 -35.3047
02/03/2024 10:32:51	Camutanga - PE	16	Ligado	0v	87 metros	-7.4172 -35.3041
02/03/2024 10:33:31	Camutanga - PE	13	Ligado	0v	170 metros	-7.4164 -35.3027
02/03/2024 10:33:54	Camutanga - PE	18	Ligado	0v	100 metros	-7.4160 -35.3019
02/03/2024 10:34:11	Camutanga - PE	18	Ligado	0v	81 metros	-7.4154 -35.3015
02/03/2024 10:34:51	Camutanga - PE	20	Ligado	0v	185 metros	-7.4142 -35.3003
02/03/2024 10:35:11	Camutanga - PE	14	Ligado	0v	92 metros	-7.4138 -35.2996
02/03/2024 10:35:23	Camutanga - PE	10	Ligado	0v	Parado	-7.4138 -35.2996
02/03/2024 10:35:47	Camutanga - PE	18	Ligado	0v	155 metros	-7.4134 -35.2983
02/03/2024 10:36:05	Camutanga - PE	15	Ligado	0v	66 metros	-7.4134 -35.2977
02/03/2024 10:36:29	Camutanga - PE	15	Ligado	0v	85 metros	-7.4135 -35.2969

02/03/2024 10:36:51	Camutanga - PE	15	Ligado	0v	116 metros	-7.4130 -35.2960
02/03/2024 10:37:31	Camutanga - PE	20	Ligado	0v	210 metros	-7.4120 -35.2944
02/03/2024 10:38:11	Camutanga - PE	17	Ligado	0v	215 metros	-7.4111 -35.2927
02/03/2024 10:38:32	Camutanga - PE	19	Ligado	0v	116 metros	-7.4110 -35.2917
02/03/2024 10:38:51	Camutanga - PE	17	Ligado	0v	88 metros	-7.4107 -35.2909
02/03/2024 10:39:22	Camutanga - PE	19	Ligado	0v	152 metros	-7.4103 -35.2896
02/03/2024 10:39:32	Camutanga - PE	18	Ligado	0v	52 metros	-7.4100 -35.2893
02/03/2024 10:39:52	Camutanga - PE	19	Ligado	0v	109 metros	-7.4095 -35.2884
02/03/2024 10:40:11	Camutanga - PE	16	Ligado	0v	104 metros	-7.4093 -35.2875
02/03/2024 10:40:25	Camutanga - PE	17	Ligado	0v	72 metros	-7.4091 -35.2869
02/03/2024 10:40:51	Camutanga - PE	18	Ligado	0v	138 metros	-7.4085 -35.2858
02/03/2024 10:41:27	Camutanga - PE	20	Ligado	0v	206 metros	-7.4075 -35.2842
02/03/2024 10:41:52	Camutanga - PE	20	Ligado	0v	134 metros	-7.4074 -35.2830
02/03/2024 10:42:07	Avenida Pedro Albuquerque Uchoa - Camutanga - PE	17	Ligado	0v	78 metros	-7.4073 -35.2823
02/03/2024 10:42:51	Avenida Pedro Albuquerque Uchoa - Camutanga - PE	14	Ligado	0v	213 metros	-7.4067 -35.2805
02/03/2024 10:43:01	Avenida Pedro Albuquerque Uchoa - Camutanga - PE	10	Ligado	0v	Parado	-7.4067 -35.2805
02/03/2024 10:43:31	Avenida Pedro Albuquerque Uchoa - Camutanga - PE	20	Ligado	0v	146 metros	-7.4066 -35.2791
02/03/2024 10:43:51	Rua Rilzélia de Carvalho Chaves - Camutanga - PE	13	Ligado	0v	92 metros	-7.4066 -35.2783
02/03/2024 10:44:11	Avenida Pedro de Albuquerque Uchôa - Camutanga - PE	18	Ligado	0v	101 metros	-7.4061 -35.2775
02/03/2024 10:44:40	Avenida Pedro de Albuquerque Uchôa - Camutanga - PE	10	Ligado	0v	107 metros	-7.4057 -35.2767
02/03/2024 10:44:51	Avenida Pedro de Albuquerque Uchôa - Camutanga - PE	12	Ligado	0v	Parado	-7.4057 -35.2767
02/03/2024 10:45:31	Avenida Moisés Correia - Camutanga - PE	11	Ligado	0v	197 metros	-7.4071 -35.2757

02/03/2024 10:46:11	Avenida Moisés Correia - Camutanga - PE	0	Ligado	0v	95 metros	-7.4079 -35.2753
02/03/2024 10:46:51	Avenida Moisés Correia - Camutanga - PE	0	Ligado	0v	Parado	-7.4079 -35.2753
02/03/2024 10:47:31	Avenida Moisés Correia - Camutanga - PE	0	Ligado	0v	Parado	-7.4079 -35.2753
02/03/2024 10:48:11	Avenida Moisés Correia - Camutanga - PE	0	Ligado	0v	Parado	-7.4079 -35.2753
02/03/2024 10:48:51	Avenida Moisés Correia - Camutanga - PE	0	Ligado	0v	Parado	-7.4079 -35.2753
02/03/2024 10:49:31	Avenida Moisés Correia - Camutanga - PE	0	Ligado	0v	Parado	-7.4079 -35.2753
02/03/2024 10:50:11	Avenida Moisés Correia - Camutanga - PE	0	Ligado	0v	Parado	-7.4079 -35.2753
02/03/2024 10:50:44						
02/03/2024 10:50:51	Avenida Moisés Correia - Camutanga - PE	0	Desligado	0v	Parado	-7.4079 -35.2753
02/03/2024 10:51:31	Avenida Moisés Correia - Camutanga - PE	0	Desligado	0v	Parado	-7.4079 -35.2753
02/03/2024 10:58:18	Avenida Moisés Correia - Camutanga - PE	0	Desligado	0v	Parado	-7.4079 -35.2753
02/03/2024 11:03:18	Avenida Moisés Correia - Camutanga - PE	0	Desligado	0v	Parado	-7.4079 -35.2753
02/03/2024 11:08:18	Avenida Moisés Correia - Camutanga - PE	0	Desligado	0v	Parado	-7.4079 -35.2753
02/03/2024 11:13:18	Avenida Moisés Correia - Camutanga - PE	0	Desligado	0v	Parado	-7.4079 -35.2753
02/03/2024 11:18:18	Avenida Moisés Correia - Camutanga - PE	0	Desligado	0v	Parado	-7.4079 -35.2753
02/03/2024 11:23:18	Avenida Moisés Correia - Camutanga - PE	0	Desligado	0v	Parado	-7.4079 -35.2753
02/03/2024 11:28:18	Avenida Moisés Correia - Camutanga - PE	0	Desligado	0v	Parado	-7.4079 -35.2753
02/03/2024 11:33:18	Avenida Moisés Correia - Camutanga - PE	0	Desligado	0v	Parado	-7.4079 -35.2753
02/03/2024 11:38:18	Avenida Moisés Correia - Camutanga - PE	0	Desligado	0v	Parado	-7.4079 -35.2753
02/03/2024 11:43:18	Avenida Moisés Correia - Camutanga - PE	0	Desligado	0v	Parado	-7.4079 -35.2753
02/03/2024 11:48:18	Avenida Moisés Correia - Camutanga - PE	0	Desligado	0v	Parado	-7.4079 -35.2753
02/03/2024 11:53:18	Avenida Moisés Correia - Camutanga - PE	0	Desligado	0v	Parado	-7.4079 -35.2753

02/03/2024 11:58:18	Avenida Moisés Correia - Camutanga - PE	0	Desligado	0v	Parado	-7.4079 -35.2753
02/03/2024 12:03:18	Avenida Moisés Correia - Camutanga - PE	0	Desligado	0v	Parado	-7.4079 -35.2753
02/03/2024 12:08:18	Avenida Moisés Correia - Camutanga - PE	0	Desligado	0v	Parado	-7.4079 -35.2753
02/03/2024 12:13:18	Avenida Moisés Correia - Camutanga - PE	0	Desligado	0v	Parado	-7.4079 -35.2753
02/03/2024 12:18:18	Avenida Moisés Correia - Camutanga - PE	0	Desligado	0v	Parado	-7.4079 -35.2753
02/03/2024 12:19:17	Avenida Moisés Correia - Camutanga - PE	0	Desligado	0v	Parado	-7.4079 -35.2753
02/03/2024 12:19:23						
02/03/2024 12:19:59	Avenida Moisés Correia - Camutanga - PE	0	Ligado	0v	Parado	-7.4079 -35.2753
02/03/2024 12:20:39	Avenida Moisés Correia - Camutanga - PE	10	Ligado	0v	Parado	-7.4079 -35.2753
02/03/2024 12:21:13	Travessa José Batista - Camutanga - PE	10	Ligado	0v	102 metros	-7.4087 -35.2749
02/03/2024 12:21:46	Avenida Moisés Correia - Camutanga - PE	15	Ligado	0v	98 metros	-7.4084 -35.2741
02/03/2024 12:21:56	Avenida Moisés Correia - Camutanga - PE	15	Ligado	0v	Parado	-7.4084 -35.2741
02/03/2024 12:22:28	Avenida Doutor Simplício Tavares de Melo - Camutanga - PE	16	Ligado	0v	171 metros	-7.4088 -35.2726
02/03/2024 12:22:39	Avenida Doutor Simplício Tavares de Melo - Camutanga - PE	0	Ligado	0v	Parado	-7.4088 -35.2726
02/03/2024 12:23:15	Avenida Doutor Simplício Tavares de Melo - Camutanga - PE	20	Ligado	0v	138 metros	-7.4077 -35.2719
02/03/2024 12:23:34	Avenida Doutor Simplício Tavares de Melo - Camutanga - PE	15	Ligado	0v	87 metros	-7.4071 -35.2715
02/03/2024 12:23:59	Avenida Doutor Simplício Tavares de Melo - Camutanga - PE	0	Ligado	0v	Parado	-7.4071 -35.2715
02/03/2024 12:24:39	Avenida Doutor Simplício Tavares de Melo - Camutanga - PE	11	Ligado	0v	Parado	-7.4071 -35.2715
02/03/2024 12:25:19	Avenida Doutor Simplício Tavares de Melo - Camutanga - PE	0	Ligado	0v	94 metros	-7.4078 -35.2719
02/03/2024 12:25:59	Avenida Doutor Simplício Tavares de Melo - Camutanga - PE	0	Ligado	0v	Parado	-7.4078 -35.2719
02/03/2024 12:26:40	Avenida Doutor Simplício Tavares de Melo - Camutanga - PE	0	Ligado	0v	Parado	-7.4078 -35.2719
02/03/2024 12:27:20	Avenida Doutor Simplício Tavares de Melo - Camutanga - PE	0	Ligado	0v	Parado	-7.4078 -35.2719

02/03/2024 12:28:00	Avenida Doutor Simplício Tavares de Melo - Camutanga - PE	0	Ligado	0v	Parado	-7.4078 -35.2719
02/03/2024 12:28:40	Avenida Doutor Simplício Tavares de Melo - Camutanga - PE	0	Ligado	0v	Parado	-7.4078 -35.2719
02/03/2024 12:29:20	Avenida Doutor Simplício Tavares de Melo - Camutanga - PE	0	Ligado	0v	Parado	-7.4078 -35.2719
02/03/2024 12:30:00	Avenida Doutor Simplício Tavares de Melo - Camutanga - PE	0	Ligado	0v	Parado	-7.4078 -35.2719
02/03/2024 12:30:40	Avenida Doutor Simplício Tavares de Melo - Camutanga - PE	0	Ligado	0v	Parado	-7.4078 -35.2719
02/03/2024 12:31:15	Avenida Doutor Simplício Tavares de Melo - Camutanga - PE	0	Ligado	0v	Parado	-7.4078 -35.2719
02/03/2024 12:31:17						
02/03/2024 12:35:40	Avenida Doutor Simplício Tavares de Melo - Camutanga - PE	0	Desligado	0v	Parado	-7.4078 -35.2719
02/03/2024 12:40:40	Avenida Doutor Simplício Tavares de Melo - Camutanga - PE	0	Desligado	0v	Parado	-7.4078 -35.2719
02/03/2024 12:45:40	Avenida Doutor Simplício Tavares de Melo - Camutanga - PE	0	Desligado	0v	Parado	-7.4078 -35.2719
02/03/2024 12:50:40	Avenida Doutor Simplício Tavares de Melo - Camutanga - PE	0	Desligado	0v	Parado	-7.4078 -35.2719
02/03/2024 12:55:40	Avenida Doutor Simplício Tavares de Melo - Camutanga - PE	0	Desligado	0v	Parado	-7.4078 -35.2719
02/03/2024 12:57:54	Avenida Doutor Simplício Tavares de Melo - Camutanga - PE	0	Desligado	0v	Parado	-7.4078 -35.2719
02/03/2024 12:57:58						
02/03/2024 12:58:34	Avenida Doutor Simplício Tavares de Melo - Camutanga - PE	0	Ligado	0v	Parado	-7.4078 -35.2719
02/03/2024 12:59:14	Avenida Doutor Simplício Tavares de Melo - Camutanga - PE	10	Ligado	0v	75 metros	-7.4084 -35.2722
02/03/2024 12:59:35	Avenida Doutor Simplício Tavares de Melo - Camutanga - PE	13	Ligado	0v	64 metros	-7.4087 -35.2727
02/03/2024 12:59:50	Avenida Doutor Simplício Tavares de Melo - Camutanga - PE	12	Ligado	0v	55 metros	-7.4087 -35.2732
02/03/2024 13:00:01	Avenida Presidente Getúlio Vargas - Camutanga - PE	14	Ligado	0v	51 metros	-7.4089 -35.2736
02/03/2024 13:00:11	Avenida Presidente Getúlio Vargas - Camutanga - PE	16	Ligado	0v	Parado	-7.4089 -35.2736
02/03/2024 13:00:34	Rua Juscelino Kubitschek - Camutanga - PE	0	Ligado	0v	109 metros	-7.4099 -35.2733
02/03/2024 13:01:14	Rua Juscelino Kubitschek - Camutanga - PE	0	Ligado	0v	Parado	-7.4099 -35.2733

02/03/2024 13:01:54	Rua Juscelino Kubitschek - Camutanga - PE	0	Ligado	0v	51 metros	-7.4101 -35.2737
02/03/2024 13:02:34	Rua Juscelino Kubitschek - Camutanga - PE	0	Ligado	0v	Parado	-7.4101 -35.2737
02/03/2024 13:03:14	Rua Juscelino Kubitschek - Camutanga - PE	0	Ligado	0v	Parado	-7.4101 -35.2737
02/03/2024 13:03:54	Rua Juscelino Kubitschek - Camutanga - PE	0	Ligado	0v	Parado	-7.4101 -35.2737
02/03/2024 13:04:34	Rua Juscelino Kubitschek - Camutanga - PE	0	Ligado	0v	Parado	-7.4101 -35.2737
02/03/2024 13:05:14	Rua Juscelino Kubitschek - Camutanga - PE	0	Ligado	0v	Parado	-7.4101 -35.2737
02/03/2024 13:05:54	Rua Juscelino Kubitschek - Camutanga - PE	0	Ligado	0v	Parado	-7.4101 -35.2737
02/03/2024 13:06:34	Rua Juscelino Kubitschek - Camutanga - PE	0	Ligado	0v	Parado	-7.4101 -35.2737
02/03/2024 13:07:15	Rua Juscelino Kubitschek - Camutanga - PE	0	Ligado	0v	Parado	-7.4101 -35.2737
02/03/2024 13:07:55	Rua Juscelino Kubitschek - Camutanga - PE	0	Ligado	0v	Parado	-7.4101 -35.2737
02/03/2024 13:08:35	Camutanga - PE	17	Ligado	0v	127 metros	-7.4093 -35.2746
02/03/2024 13:09:15	Avenida Moisés Correia - Camutanga - PE	15	Ligado	0v	134 metros	-7.4083 -35.2751
02/03/2024 13:09:49	Rua Joaquim Nabuco - Camutanga - PE	10	Ligado	0v	137 metros	-7.4072 -35.2757
02/03/2024 13:10:35	Rua Joaquim Nabuco - Camutanga - PE	0	Ligado	0v	85 metros	-7.4068 -35.2750
02/03/2024 13:11:15	Rua Joaquim Nabuco - Camutanga - PE	0	Ligado	0v	Parado	-7.4068 -35.2750
02/03/2024 13:11:55	Rua Joaquim Nabuco - Camutanga - PE	0	Ligado	0v	Parado	-7.4068 -35.2750
02/03/2024 13:12:35	Rua Joaquim Nabuco - Camutanga - PE	0	Ligado	0v	Parado	-7.4068 -35.2750
02/03/2024 13:13:15	Rua Joaquim Nabuco - Camutanga - PE	0	Ligado	0v	Parado	-7.4068 -35.2750
02/03/2024 13:13:55	Rua Joaquim Nabuco - Camutanga - PE	0	Ligado	0v	Parado	-7.4068 -35.2750
02/03/2024 13:14:35	Rua Joaquim Nabuco - Camutanga - PE	0	Ligado	0v	Parado	-7.4068 -35.2750
02/03/2024 13:15:15	Rua Joaquim Nabuco - Camutanga - PE	0	Ligado	0v	Parado	-7.4068 -35.2750
02/03/2024 13:15:55	Rua Joaquim Nabuco - Camutanga - PE	0	Ligado	0v	Parado	-7.4068 -35.2750

02/03/2024 13:16:35	Rua Joaquim Nabuco - Camutanga - PE	0	Ligado	0v	Parado	-7.4068 -35.2750
02/03/2024 13:17:15	Rua Joaquim Nabuco - Camutanga - PE	0	Ligado	0v	Parado	-7.4068 -35.2750
02/03/2024 13:17:55	Rua Joaquim Nabuco - Camutanga - PE	0	Ligado	0v	Parado	-7.4068 -35.2750
02/03/2024 13:18:35	Rua Joaquim Nabuco - Camutanga - PE	0	Ligado	0v	Parado	-7.4068 -35.2750
02/03/2024 13:19:15	Rua Joaquim Nabuco - Camutanga - PE	0	Ligado	0v	Parado	-7.4068 -35.2750
02/03/2024 13:19:55	Rua Joaquim Nabuco - Camutanga - PE	0	Ligado	0v	Parado	-7.4068 -35.2750
02/03/2024 13:20:35	Rua Joaquim Nabuco - Camutanga - PE	0	Ligado	0v	Parado	-7.4068 -35.2750
02/03/2024 13:21:15	Rua Joaquim Nabuco - Camutanga - PE	0	Ligado	0v	Parado	-7.4068 -35.2750
02/03/2024 13:21:55	Rua Joaquim Nabuco - Camutanga - PE	0	Ligado	0v	Parado	-7.4068 -35.2750
02/03/2024 13:22:35	Rua Joaquim Nabuco - Camutanga - PE	0	Ligado	0v	Parado	-7.4068 -35.2750
02/03/2024 13:23:15	Rua Joaquim Nabuco - Camutanga - PE	0	Ligado	0v	Parado	-7.4068 -35.2750
02/03/2024 13:23:55	Rua Joaquim Nabuco - Camutanga - PE	0	Ligado	0v	Parado	-7.4068 -35.2750
02/03/2024 13:24:35	Rua Joaquim Nabuco - Camutanga - PE	0	Ligado	0v	Parado	-7.4068 -35.2750
02/03/2024 13:25:15	Rua Joaquim Nabuco - Camutanga - PE	0	Ligado	0v	Parado	-7.4068 -35.2750
02/03/2024 13:25:55	Rua Joaquim Nabuco - Camutanga - PE	0	Ligado	0v	Parado	-7.4068 -35.2750
02/03/2024 13:26:35	Rua Joaquim Nabuco - Camutanga - PE	0	Ligado	0v	Parado	-7.4068 -35.2750
02/03/2024 13:27:15	Rua Joaquim Nabuco - Camutanga - PE	0	Ligado	0v	Parado	-7.4068 -35.2750
02/03/2024 13:27:55	Rua Joaquim Nabuco - Camutanga - PE	0	Ligado	0v	Parado	-7.4068 -35.2750
02/03/2024 13:28:35	Rua Joaquim Nabuco - Camutanga - PE	0	Ligado	0v	Parado	-7.4068 -35.2750
02/03/2024 13:29:15	Rua Joaquim Nabuco - Camutanga - PE	0	Ligado	0v	Parado	-7.4068 -35.2750
02/03/2024 13:29:55	Rua Joaquim Nabuco - Camutanga - PE	0	Ligado	0v	Parado	-7.4068 -35.2750
02/03/2024 13:30:35	Rua Joaquim Nabuco - Camutanga - PE	0	Ligado	0v	Parado	-7.4068 -35.2750


02/03/2024 13:31:15	Rua Joaquim Nabuco - Camutanga - PE	0	Ligado	0v	Parado	-7.4068 -35.2750
02/03/2024 13:31:55	Rua Joaquim Nabuco - Camutanga - PE	0	Ligado	0v	Parado	-7.4068 -35.2750
02/03/2024 13:32:35	Rua Joaquim Nabuco - Camutanga - PE	0	Ligado	0v	Parado	-7.4068 -35.2750
02/03/2024 13:33:15	Rua Joaquim Nabuco - Camutanga - PE	0	Ligado	0v	Parado	-7.4068 -35.2750
02/03/2024 13:33:55	Rua Joaquim Nabuco - Camutanga - PE	0	Ligado	0v	Parado	-7.4068 -35.2750
02/03/2024 13:34:35	Rua Joaquim Nabuco - Camutanga - PE	0	Ligado	0v	Parado	-7.4068 -35.2750
02/03/2024 13:35:15	Rua Joaquim Nabuco - Camutanga - PE	0	Ligado	0v	Parado	-7.4068 -35.2750
02/03/2024 13:35:55	Rua Joaquim Nabuco - Camutanga - PE	0	Ligado	0v	Parado	-7.4068 -35.2750
02/03/2024 13:36:35	Rua Joaquim Nabuco - Camutanga - PE	0	Ligado	0v	Parado	-7.4068 -35.2750
02/03/2024 13:37:15	Rua Joaquim Nabuco - Camutanga - PE	0	Ligado	0v	Parado	-7.4068 -35.2750
02/03/2024 13:37:55	Rua Joaquim Nabuco - Camutanga - PE	0	Ligado	0v	Parado	-7.4068 -35.2750
02/03/2024 13:38:35	Rua Joaquim Nabuco - Camutanga - PE	0	Ligado	0v	Parado	-7.4068 -35.2750
02/03/2024 13:39:15	Rua Joaquim Nabuco - Camutanga - PE	0	Ligado	0v	Parado	-7.4068 -35.2750
02/03/2024 13:39:55	Rua Joaquim Nabuco - Camutanga - PE	0	Ligado	0v	Parado	-7.4068 -35.2750
02/03/2024 13:40:35	Rua Joaquim Nabuco - Camutanga - PE	0	Ligado	0v	Parado	-7.4068 -35.2750
02/03/2024 13:41:15	Rua Joaquim Nabuco - Camutanga - PE	0	Ligado	0v	Parado	-7.4068 -35.2750
02/03/2024 13:41:55	Rua Joaquim Nabuco - Camutanga - PE	0	Ligado	0v	Parado	-7.4068 -35.2750
02/03/2024 13:42:35	Rua Joaquim Nabuco - Camutanga - PE	0	Ligado	0v	113 metros	-7.4063 -35.2741
02/03/2024 13:43:15	Rua Joaquim Nabuco - Camutanga - PE	11	Ligado	0v	62 metros	-7.4061 -35.2736
02/03/2024 13:43:55	Rua Joaquim Nabuco - Camutanga - PE	12	Ligado	0v	84 metros	-7.4055 -35.2731
02/03/2024 13:44:27	Rua Santa Cruz - Camutanga - PE	14	Ligado	0v	56 metros	-7.4051 -35.2730
02/03/2024 13:45:15	Rua Santa Cruz - Camutanga - PE	0	Ligado	0v	68 metros	-7.4046 -35.2734


02/03/2024 13:45:44	Rua Santa Cruz - Camutanga - PE	19	Ligado	0v	81 metros	-7.4039 -35.2738
02/03/2024 13:45:55	Rua Santa Cruz - Camutanga - PE	0	Ligado	0v	Parado	-7.4039 -35.2738
02/03/2024 13:46:20	Rua Santa Cruz - Itambé - PE	16	Ligado	0v	124 metros	-7.4029 -35.2734
02/03/2024 13:46:36	Rua Santa Cruz - Itambé - PE	0	Ligado	0v	Parado	-7.4029 -35.2734
02/03/2024 13:47:16	Rua Santa Cruz - Itambé - PE	11	Ligado	0v	108 metros	-7.4020 -35.2739
02/03/2024 13:47:56	Rua Santa Cruz - Itambé - PE	0	Ligado	0v	Parado	-7.4020 -35.2739
02/03/2024 13:48:36	Rua Santa Cruz - Itambé - PE	0	Ligado	0v	Parado	-7.4020 -35.2739
02/03/2024 13:49:16	Rua Santa Cruz - Itambé - PE	0	Ligado	0v	79 metros	-7.4015 -35.2743
02/03/2024 13:49:56	Rua Santa Cruz - Itambé - PE	13	Ligado	0v	131 metros	-7.4005 -35.2750
02/03/2024 13:50:36	Rua Santa Cruz - Itambé - PE	12	Ligado	0v	152 metros	-7.3993 -35.2756
02/03/2024 13:51:16	Rua Goiana - Itambé - PE	0	Ligado	0v	80 metros	-7.3987 -35.2760
02/03/2024 13:51:56	Rua Goiana - Itambé - PE	10	Ligado	0v	Parado	-7.3987 -35.2760
02/03/2024 13:52:36	Rua Santa Cruz - Itambé - PE	0	Ligado	0v	124 metros	-7.3997 -35.2754
02/03/2024 13:53:16	Rua Santa Cruz - Itambé - PE	0	Ligado	0v	Parado	-7.3997 -35.2754
02/03/2024 13:53:56	Rua Santa Cruz - Itambé - PE	16	Ligado	0v	Parado	-7.3997 -35.2754
02/03/2024 13:54:36	Rua Santa Cruz - Itambé - PE	0	Ligado	0v	131 metros	-7.4007 -35.2749
02/03/2024 13:55:16	Rua Santa Cruz - Itambé - PE	0	Ligado	0v	Parado	-7.4007 -35.2749
02/03/2024 13:55:56	Rua Santa Cruz - Itambé - PE	0	Ligado	0v	Parado	-7.4007 -35.2749
02/03/2024 13:56:36	Rua Santa Cruz - Itambé - PE	0	Ligado	0v	Parado	-7.4007 -35.2749
02/03/2024 13:57:16	Rua Santa Cruz - Itambé - PE	0	Ligado	0v	Parado	-7.4007 -35.2749
02/03/2024 13:57:56	Rua Santa Cruz - Itambé - PE	0	Ligado	0v	Parado	-7.4007 -35.2749
02/03/2024 13:58:36	Rua Santa Cruz - Itambé - PE	0	Ligado	0v	87 metros	-7.4013 -35.2744

02/03/2024 13:59:16	Rua Santa Cruz - Itambé - PE	0	Ligado	0v	Parado	-7.4013 -35.2744
02/03/2024 13:59:56	Rua Santa Cruz - Itambé - PE	0	Ligado	0v	97 metros	-7.4020 -35.2739
02/03/2024 14:00:36	Rua Santa Cruz - Itambé - PE	0	Ligado	0v	64 metros	-7.4025 -35.2735
02/03/2024 14:01:16	Rua Santa Cruz - Itambé - PE	0	Ligado	0v	Parado	-7.4025 -35.2735
02/03/2024 14:01:56	Itambé - PE	0	Ligado	0v	57 metros	-7.4028 -35.2732
02/03/2024 14:02:36	Itambé - PE	0	Ligado	0v	99 metros	-7.4025 -35.2723
02/03/2024 14:03:16	Itambé - PE	11	Ligado	0v	145 metros	-7.4020 -35.2711
02/03/2024 14:03:56	Itambé - PE	13	Ligado	0v	129 metros	-7.4018 -35.2700
02/03/2024 14:04:12	Itambé - PE	10	Ligado	0v	53 metros	-7.4017 -35.2695
02/03/2024 14:04:36	Itambé - PE	0	Ligado	0v	Parado	-7.4017 -35.2695
02/03/2024 14:05:16	Camutanga - PE	0	Ligado	0v	55 metros	-7.4021 -35.2692
02/03/2024 14:05:56	Camutanga - PE	0	Ligado	0v	Parado	-7.4021 -35.2692
02/03/2024 14:06:36	Camutanga - PE	0	Ligado	0v	109 metros	-7.4021 -35.2682
02/03/2024 14:07:16	Camutanga - PE	0	Ligado	0v	Parado	-7.4021 -35.2682
02/03/2024 14:07:56	Camutanga - PE	0	Ligado	0v	Parado	-7.4021 -35.2682
02/03/2024 14:08:36	Camutanga - PE	0	Ligado	0v	Parado	-7.4021 -35.2682
02/03/2024 14:09:16	Camutanga - PE	0	Ligado	0v	Parado	-7.4021 -35.2682
02/03/2024 14:09:56	Camutanga - PE	0	Ligado	0v	Parado	-7.4021 -35.2682
02/03/2024 14:10:36	Camutanga - PE	0	Ligado	0v	Parado	-7.4021 -35.2682
02/03/2024 14:11:07	Camutanga - PE	13	Ligado	0v	88 metros	-7.4025 -35.2689
02/03/2024 14:11:56	Itambé - PE	0	Ligado	0v	97 metros	-7.4017 -35.2694
02/03/2024 14:12:32	Itambé - PE	13	Ligado	0v	222 metros	-7.4005 -35.2678

02/03/2024 14:13:16	Itambé - PE	14	Ligado	0v	169 metros	-7.3995 -35.2666
02/03/2024 14:13:56	Itambé - PE	28	Ligado	0v	239 metros	-7.3984 -35.2648
02/03/2024 14:14:36	Itambé - PE	22	Ligado	0v	275 metros	-7.3971 -35.2627
02/03/2024 14:15:16	Itambé - PE	19	Ligado	0v	299 metros	-7.3957 -35.2603
02/03/2024 14:15:56	Itambé - PE	27	Ligado	0v	286 metros	-7.3944 -35.2581
02/03/2024 14:16:15	Itambé - PE	13	Ligado	0v	117 metros	-7.3939 -35.2572
02/03/2024 14:16:36	Itambé - PE	15	Ligado	0v	Parado	-7.3939 -35.2572
02/03/2024 14:17:16	Rodovia PE-082 - Itambé - PE	42	Ligado	0v	500 metros	-7.3905 -35.2543
02/03/2024 14:17:56	Rodovia PE-082 - Itambé - PE	47	Ligado	0v	486 metros	-7.3871 -35.2514
02/03/2024 14:18:36	Rodovia PE-082 - Itambé - PE	49	Ligado	0v	486 metros	-7.3846 -35.2478
02/03/2024 14:18:57	Rodovia PE-082 - Itambé - PE	51	Ligado	0v	285 metros	-7.3833 -35.2457
02/03/2024 14:19:16	Rodovia PE-082 - Itambé - PE	51	Ligado	0v	274 metros	-7.3824 -35.2433
02/03/2024 14:19:56	Rodovia PE-082 - Itambé - PE	16	Ligado	0v	493 metros	-7.3809 -35.2391
02/03/2024 14:20:36	Rodovia PE-082 - Itambé - PE	27	Ligado	0v	313 metros	-7.3800 -35.2365
02/03/2024 14:30:13	Rodovia PE-082 - Itambé - PE	17	Ligado	0v	Parado	-7.3800 -35.2365
02/03/2024 14:30:53	Rodovia PE-082 - Itambé - PE	26	Ligado	0v	358 metros	-7.3807 -35.2386
02/03/2024 14:31:33	Rodovia PE-082 - Itambé - PE	49	Ligado	0v	607 metros	-7.3818 -35.2416
02/03/2024 14:32:13	Rodovia PE-082 - Itambé - PE	59	Ligado	0v	572 metros	-7.3837 -35.2465
02/03/2024 14:34:00	Rodovia PE-082 - Itambé - PE	33	Ligado	0v	1,22 km	-7.3911 -35.2547
02/03/2024 14:34:40	Rodovia PE-082 - Itambé - PE	35	Ligado	0v	397 metros	-7.3939 -35.2570
02/03/2024 14:34:52	Rodovia PE-082 - Itambé - PE	34	Ligado	0v	115 metros	-7.3948 -35.2574
02/03/2024 14:35:20	Rodovia PE-082 - Itambé - PE	38	Ligado	0v	285 metros	-7.3974 -35.2574

02/03/2024 14:36:00	Rodovia PE-082 - Itambé - PE	30	Ligado	0v	319 metros	-7.4002 -35.2578
02/03/2024 14:36:40	Rodovia PE-082 - Itambé - PE	33	Ligado	0v	410 metros	-7.4038 -35.2586
02/03/2024 14:37:20	Rodovia PE-082 - Itambé - PE	50	Ligado	0v	436 metros	-7.4075 -35.2600
02/03/2024 14:37:59	Rodovia PE-082 - Itambé - PE	56	Ligado	0v	635 metros	-7.4129 -35.2617
02/03/2024 14:38:23	Rodovia Pe Oitenta e Dois - Camutanga - PE	25	Ligado	0v	298 metros	-7.4155 -35.2614
02/03/2024 14:38:40	Rua Santa Cruz - Camutanga - PE	43	Ligado	0v	150 metros	-7.4153 -35.2628
02/03/2024 14:39:20	Rua Santa Cruz - Camutanga - PE	40	Ligado	0v	576 metros	-7.4116 -35.2664
02/03/2024 14:40:00	Rua Santa Cruz - Camutanga - PE	16	Ligado	0v	267 metros	-7.4099 -35.2681
02/03/2024 14:40:40	Rua Santa Cruz - Camutanga - PE	24	Ligado	0v	265 metros	-7.4082 -35.2698
02/03/2024 14:41:20	Rua Santa Cruz - Camutanga - PE	0	Ligado	0v	218 metros	-7.4070 -35.2713
02/03/2024 14:41:41	Rua Santa Cruz - Camutanga - PE	15	Ligado	0v	Parado	-7.4070 -35.2713
02/03/2024 14:42:00	Avenida Doutor Simplício Tavares de Melo - Camutanga - PE	13	Ligado	0v	130 metros	-7.4079 -35.2720
02/03/2024 14:42:40	Avenida Doutor Simplício Tavares de Melo - Camutanga - PE	0	Ligado	0v	Parado	-7.4079 -35.2720
02/03/2024 14:43:20	Avenida Doutor Simplício Tavares de Melo - Camutanga - PE	0	Ligado	0v	Parado	-7.4079 -35.2720
02/03/2024 14:44:00	Avenida Doutor Simplício Tavares de Melo - Camutanga - PE	0	Ligado	0v	Parado	-7.4079 -35.2720
02/03/2024 14:44:40	Avenida Doutor Simplício Tavares de Melo - Camutanga - PE	0	Ligado	0v	Parado	-7.4079 -35.2720
02/03/2024 14:45:20	Avenida Doutor Simplício Tavares de Melo - Camutanga - PE	0	Ligado	0v	Parado	-7.4079 -35.2720
02/03/2024 14:46:00	Avenida Doutor Simplício Tavares de Melo - Camutanga - PE	0	Ligado	0v	Parado	-7.4079 -35.2720
02/03/2024 14:46:40	Avenida Doutor Simplício Tavares de Melo - Camutanga - PE	0	Ligado	0v	Parado	-7.4079 -35.2720
02/03/2024 14:47:20	Avenida Doutor Simplício Tavares de Melo - Camutanga - PE	0	Ligado	0v	Parado	-7.4079 -35.2720
02/03/2024 14:48:00	Avenida Doutor Simplício Tavares de Melo - Camutanga - PE	0	Ligado	0v	Parado	-7.4079 -35.2720
02/03/2024 14:48:40	Avenida Doutor Simplício Tavares de Melo - Camutanga - PE	0	Ligado	0v	Parado	-7.4079 -35.2720

02/03/2024 14:49:20	Avenida Doutor Simplício Tavares de Melo - Camutanga - PE	0	Ligado	0v	Parado	-7.4079 -35.2720
02/03/2024 14:50:00	Avenida Doutor Simplício Tavares de Melo - Camutanga - PE	0	Ligado	0v	Parado	-7.4079 -35.2720
02/03/2024 14:50:40	Avenida Doutor Simplício Tavares de Melo - Camutanga - PE	0	Ligado	0v	Parado	-7.4079 -35.2720
02/03/2024 14:51:20	Avenida Doutor Simplício Tavares de Melo - Camutanga - PE	0	Ligado	0v	Parado	-7.4079 -35.2720
02/03/2024 14:52:00	Avenida Doutor Simplício Tavares de Melo - Camutanga - PE	0	Ligado	0v	Parado	-7.4079 -35.2720
02/03/2024 14:52:28	Avenida Doutor Simplício Tavares de Melo - Camutanga - PE	0	Ligado	0v	Parado	-7.4079 -35.2720
02/03/2024 14:52:30						
02/03/2024 14:57:00	Avenida Doutor Simplício Tavares de Melo - Camutanga - PE	0	Desligado	0v	Parado	-7.4079 -35.2720
02/03/2024 15:02:00	Avenida Doutor Simplício Tavares de Melo - Camutanga - PE	0	Desligado	0v	Parado	-7.4079 -35.2720
02/03/2024 15:07:00	Avenida Doutor Simplício Tavares de Melo - Camutanga - PE	0	Desligado	0v	Parado	-7.4079 -35.2720
02/03/2024 15:12:00	Avenida Doutor Simplício Tavares de Melo - Camutanga - PE	0	Desligado	0v	Parado	-7.4079 -35.2720
02/03/2024 15:17:00	Avenida Doutor Simplício Tavares de Melo - Camutanga - PE	0	Desligado	0v	Parado	-7.4079 -35.2720
02/03/2024 15:22:00	Avenida Doutor Simplício Tavares de Melo - Camutanga - PE	0	Desligado	0v	Parado	-7.4079 -35.2720
02/03/2024 15:27:00	Avenida Doutor Simplício Tavares de Melo - Camutanga - PE	0	Desligado	0v	Parado	-7.4079 -35.2720
02/03/2024 15:32:00	Avenida Doutor Simplício Tavares de Melo - Camutanga - PE	0	Desligado	0v	Parado	-7.4079 -35.2720
02/03/2024 15:37:00	Avenida Doutor Simplício Tavares de Melo - Camutanga - PE	0	Desligado	0v	Parado	-7.4079 -35.2720
02/03/2024 15:42:00	Avenida Doutor Simplício Tavares de Melo - Camutanga - PE	0	Desligado	0v	Parado	-7.4079 -35.2720
02/03/2024 15:47:00	Avenida Doutor Simplício Tavares de Melo - Camutanga - PE	0	Desligado	0v	Parado	-7.4079 -35.2720
02/03/2024 15:52:00	Avenida Doutor Simplício Tavares de Melo - Camutanga - PE	0	Desligado	0v	Parado	-7.4079 -35.2720
02/03/2024 15:57:00	Avenida Doutor Simplício Tavares de Melo - Camutanga - PE	0	Desligado	0v	Parado	-7.4079 -35.2720
02/03/2024 16:02:00	Avenida Doutor Simplício Tavares de Melo - Camutanga - PE	0	Desligado	0v	Parado	-7.4079 -35.2720
02/03/2024 16:07:00	Avenida Doutor Simplício Tavares de Melo - Camutanga - PE	0	Desligado	0v	Parado	-7.4079 -35.2720

02/03/2024 16:12:00	Avenida Doutor Simplício Tavares de Melo - Camutanga - PE	0	Desligado	0v	Parado	-7.4079 -35.2720
02/03/2024 16:17:00	Avenida Doutor Simplício Tavares de Melo - Camutanga - PE	0	Desligado	0v	Parado	-7.4079 -35.2720
02/03/2024 16:22:00	Avenida Doutor Simplício Tavares de Melo - Camutanga - PE	0	Desligado	0v	Parado	-7.4079 -35.2720
02/03/2024 16:27:00	Avenida Doutor Simplício Tavares de Melo - Camutanga - PE	0	Desligado	0v	Parado	-7.4079 -35.2720
02/03/2024 16:32:00	Avenida Doutor Simplício Tavares de Melo - Camutanga - PE	0	Desligado	0v	Parado	-7.4079 -35.2720
02/03/2024 16:37:00	Avenida Doutor Simplício Tavares de Melo - Camutanga - PE	0	Desligado	0v	Parado	-7.4079 -35.2720
02/03/2024 16:42:00	Avenida Doutor Simplício Tavares de Melo - Camutanga - PE	0	Desligado	0v	Parado	-7.4079 -35.2720
02/03/2024 16:47:00	Avenida Doutor Simplício Tavares de Melo - Camutanga - PE	0	Desligado	0v	Parado	-7.4079 -35.2720
02/03/2024 16:52:00	Avenida Doutor Simplício Tavares de Melo - Camutanga - PE	0	Desligado	0v	Parado	-7.4079 -35.2720
02/03/2024 16:57:00	Avenida Doutor Simplício Tavares de Melo - Camutanga - PE	0	Desligado	0v	Parado	-7.4079 -35.2720
02/03/2024 16:57:35						
02/03/2024 16:57:40	Avenida Doutor Simplício Tavares de Melo - Camutanga - PE	0	Ligado	0v	Parado	-7.4079 -35.2720
02/03/2024 16:58:23	Avenida Doutor Simplício Tavares de Melo - Camutanga - PE	0	Ligado	0v	Parado	-7.4079 -35.2720
02/03/2024 16:59:03	Avenida Doutor Simplício Tavares de Melo - Camutanga - PE	0	Ligado	0v	Parado	-7.4079 -35.2720
02/03/2024 16:59:43	Avenida Doutor Simplício Tavares de Melo - Camutanga - PE	0	Ligado	0v	77 metros	-7.4085 -35.2723
02/03/2024 16:59:56	Avenida Doutor Simplício Tavares de Melo - Camutanga - PE	13	Ligado	0v	Parado	-7.4085 -35.2723
02/03/2024 17:00:23	Avenida Presidente Getúlio Vargas - Camutanga - PE	19	Ligado	0v	125 metros	-7.4088 -35.2734
02/03/2024 17:00:36	Avenida Presidente Getúlio Vargas - Camutanga - PE	11	Ligado	0v	54 metros	-7.4087 -35.2739
02/03/2024 17:01:03	Avenida Presidente Getúlio Vargas, 240 - Camutanga - PE	0	Ligado	0v	86 metros	-7.4080 -35.2743
02/03/2024 17:01:43	Avenida Presidente Getúlio Vargas, 240 - Camutanga - PE	14	Ligado	0v	119 metros	-7.4071 -35.2748
02/03/2024 17:02:16	Avenida Presidente Getúlio Vargas - Camutanga - PE	14	Ligado	0v	134 metros	-7.4060 -35.2753
02/03/2024 17:02:29	Avenida Presidente Getúlio Vargas - Camutanga - PE	10	Ligado	0v	Parado	-7.4060 -35.2753

02/03/2024 17:03:03	Avenida Pedro de Albuquerque Uchôa - Camutanga - PE	12	Ligado	0v	91 metros	-7.4053 -35.2751
02/03/2024 17:03:21	Avenida Pedro de Albuquerque Uchôa - Camutanga - PE	16	Ligado	0v	89 metros	-7.4050 -35.2743
02/03/2024 17:03:31	Avenida Pedro de Albuquerque Uchôa - Camutanga - PE	17	Ligado	0v	Parado	-7.4050 -35.2743
02/03/2024 17:03:43	Avenida Pedro de Albuquerque Uchôa - Camutanga - PE	0	Ligado	0v	88 metros	-7.4046 -35.2736
02/03/2024 17:04:16	Rua Santa Cruz - Camutanga - PE	14	Ligado	0v	57 metros	-7.4041 -35.2737
02/03/2024 17:04:29	Rua Santa Cruz - Camutanga - PE	15	Ligado	0v	59 metros	-7.4036 -35.2737
02/03/2024 17:04:46	Rua Santa Cruz - Itambé - PE	11	Ligado	0v	75 metros	-7.4030 -35.2734
02/03/2024 17:05:03	Itambé - PE	11	Ligado	0v	59 metros	-7.4027 -35.2729
02/03/2024 17:05:14	Itambé - PE	16	Ligado	0v	Parado	-7.4027 -35.2729
02/03/2024 17:05:43	Itambé - PE	12	Ligado	0v	148 metros	-7.4022 -35.2717
02/03/2024 17:06:23	Itambé - PE	11	Ligado	0v	76 metros	-7.4020 -35.2711
02/03/2024 17:07:00	Itambé - PE	18	Ligado	0v	148 metros	-7.4018 -35.2697
02/03/2024 17:07:43	Itambé - PE	0	Ligado	0v	Parado	-7.4018 -35.2697
02/03/2024 17:08:23	Camutanga - PE	0	Ligado	0v	103 metros	-7.4024 -35.2690
02/03/2024 17:09:03	Camutanga - PE	0	Ligado	0v	52 metros	-7.4022 -35.2686
02/03/2024 17:09:43	Camutanga - PE	0	Ligado	0v	Parado	-7.4022 -35.2686
02/03/2024 17:10:23	Camutanga - PE	0	Ligado	0v	Parado	-7.4022 -35.2686
02/03/2024 17:11:04	Camutanga - PE	0	Ligado	0v	Parado	-7.4022 -35.2686
02/03/2024 17:11:44	Camutanga - PE	0	Ligado	0v	55 metros	-7.4021 -35.2681
02/03/2024 17:12:24	Camutanga - PE	0	Ligado	0v	Parado	-7.4021 -35.2681
02/03/2024 17:13:04	Camutanga - PE	0	Ligado	0v	Parado	-7.4021 -35.2681
02/03/2024 17:13:44	Camutanga - PE	0	Ligado	0v	Parado	-7.4021 -35.2681

02/03/2024 17:14:24	Camutanga - PE	0	Ligado	0v	Parado	-7.4021 -35.2681
02/03/2024 17:15:04	Camutanga - PE	0	Ligado	0v	Parado	-7.4021 -35.2681
02/03/2024 17:15:44	Camutanga - PE	0	Ligado	0v	Parado	-7.4021 -35.2681
02/03/2024 17:16:24	Camutanga - PE	0	Ligado	0v	Parado	-7.4021 -35.2681
02/03/2024 17:17:04	Camutanga - PE	0	Ligado	0v	Parado	-7.4021 -35.2681
02/03/2024 17:17:44	Camutanga - PE	0	Ligado	0v	Parado	-7.4021 -35.2681
02/03/2024 17:18:24	Camutanga - PE	0	Ligado	0v	Parado	-7.4021 -35.2681
02/03/2024 17:19:04	Camutanga - PE	0	Ligado	0v	Parado	-7.4021 -35.2681
02/03/2024 17:19:44	Camutanga - PE	0	Ligado	0v	Parado	-7.4021 -35.2681
02/03/2024 17:20:24	Camutanga - PE	0	Ligado	0v	Parado	-7.4021 -35.2681
02/03/2024 17:21:04	Camutanga - PE	0	Ligado	0v	Parado	-7.4021 -35.2681
02/03/2024 17:21:44	Camutanga - PE	0	Ligado	0v	Parado	-7.4021 -35.2681
02/03/2024 17:22:24	Camutanga - PE	0	Ligado	0v	Parado	-7.4021 -35.2681
02/03/2024 17:23:04	Camutanga - PE	0	Ligado	0v	Parado	-7.4021 -35.2681
02/03/2024 17:23:44	Camutanga - PE	0	Ligado	0v	Parado	-7.4021 -35.2681
02/03/2024 17:24:24	Camutanga - PE	0	Ligado	0v	Parado	-7.4021 -35.2681
02/03/2024 17:25:04	Camutanga - PE	0	Ligado	0v	Parado	-7.4021 -35.2681
02/03/2024 17:25:44	Camutanga - PE	0	Ligado	0v	Parado	-7.4021 -35.2681
02/03/2024 17:26:24	Camutanga - PE	0	Ligado	0v	Parado	-7.4021 -35.2681
02/03/2024 17:27:04	Camutanga - PE	0	Ligado	0v	Parado	-7.4021 -35.2681
02/03/2024 17:27:44	Camutanga - PE	0	Ligado	0v	Parado	-7.4021 -35.2681
02/03/2024 17:28:24	Camutanga - PE	0	Ligado	0v	Parado	-7.4021 -35.2681

02/03/2024 17:29:04	Camutanga - PE	0	Ligado	0v	Parado	-7.4021 -35.2681
02/03/2024 17:29:44	Camutanga - PE	0	Ligado	0v	Parado	-7.4021 -35.2681
02/03/2024 17:30:24	Camutanga - PE	0	Ligado	0v	Parado	-7.4021 -35.2681
02/03/2024 17:31:04	Camutanga - PE	0	Ligado	0v	Parado	-7.4021 -35.2681
02/03/2024 17:31:44	Camutanga - PE	0	Ligado	0v	Parado	-7.4021 -35.2681
02/03/2024 17:32:24	Camutanga - PE	0	Ligado	0v	107 metros	-7.4024 -35.2691
02/03/2024 17:33:04	Camutanga - PE	0	Ligado	0v	70 metros	-7.4019 -35.2693
02/03/2024 17:33:44	Camutanga - PE	0	Ligado	0v	Parado	-7.4019 -35.2693
02/03/2024 17:34:24	Itambé - PE	0	Ligado	0v	166 metros	-7.4019 -35.2708
02/03/2024 17:35:04	Itambé - PE	10	Ligado	0v	91 metros	-7.4022 -35.2716
02/03/2024 17:35:44	Itambé - PE	0	Ligado	0v	151 metros	-7.4027 -35.2728
02/03/2024 17:36:24	Rua Santa Cruz - Itambé - PE	0	Ligado	0v	66 metros	-7.4029 -35.2734
02/03/2024 17:37:04	Rua Santa Cruz - Itambé - PE	0	Ligado	0v	73 metros	-7.4023 -35.2736
02/03/2024 17:37:44	Rua Santa Cruz - Itambé - PE	0	Ligado	0v	53 metros	-7.4019 -35.2739
02/03/2024 17:38:24	Rua Santa Cruz - Itambé - PE	0	Ligado	0v	70 metros	-7.4015 -35.2743
02/03/2024 17:39:04	Rua Santa Cruz - Itambé - PE	12	Ligado	0v	123 metros	-7.4005 -35.2749
02/03/2024 17:39:44	Rua Santa Cruz - Itambé - PE	0	Ligado	0v	131 metros	-7.3995 -35.2755
02/03/2024 17:40:24	Rua Goiana - Itambé - PE	0	Ligado	0v	104 metros	-7.3987 -35.2760
02/03/2024 17:41:04	Rua Goiana - Itambé - PE	0	Ligado	0v	Parado	-7.3987 -35.2760
02/03/2024 17:41:44	Rua Goiana - Itambé - PE	0	Ligado	0v	Parado	-7.3987 -35.2760
02/03/2024 17:42:24	Rua Goiana - Itambé - PE	0	Ligado	0v	Parado	-7.3987 -35.2760
02/03/2024 17:43:04	Rua Goiana - Itambé - PE	0	Ligado	0v	Parado	-7.3987 -35.2760

02/03/2024 17:43:44	Rua Goiana - Itambé - PE	0	Ligado	0v	Parado	-7.3987 -35.2760
02/03/2024 17:44:24	Rua Santa Cruz - Itambé - PE	10	Ligado	0v	70 metros	-7.3992 -35.2757
02/03/2024 17:45:04	Rua Santa Cruz - Itambé - PE	0	Ligado	0v	106 metros	-7.4001 -35.2752
02/03/2024 17:45:40	Rua Santa Cruz - Itambé - PE	12	Ligado	0v	Parado	-7.4001 -35.2752
02/03/2024 17:46:24	Rua Santa Cruz - Itambé - PE	11	Ligado	0v	191 metros	-7.4015 -35.2743
02/03/2024 17:47:04	Rua Santa Cruz - Itambé - PE	10	Ligado	0v	58 metros	-7.4019 -35.2740
02/03/2024 17:47:44	Rua Santa Cruz - Itambé - PE	0	Ligado	0v	100 metros	-7.4026 -35.2734
02/03/2024 17:47:57	Rua Santa Cruz - Itambé - PE	21	Ligado	0v	Parado	-7.4026 -35.2734
02/03/2024 17:48:13	Rua Santa Cruz - Camutanga - PE	16	Ligado	0v	127 metros	-7.4037 -35.2737
02/03/2024 17:48:24	Rua Santa Cruz - Camutanga - PE	11	Ligado	0v	55 metros	-7.4042 -35.2737
02/03/2024 17:48:34	Rua Santa Cruz - Camutanga - PE	10	Ligado	0v	Parado	-7.4042 -35.2737
02/03/2024 17:49:04	Rua Santa Cruz - Camutanga - PE	0	Ligado	0v	Parado	-7.4042 -35.2737
02/03/2024 17:49:44	Avenida Monsenhor Júlio Maria - Camutanga - PE	18	Ligado	0v	144 metros	-7.4051 -35.2746
02/03/2024 17:50:09	Avenida Pedro de Albuquerque Uchôa - Camutanga - PE	10	Ligado	0v	109 metros	-7.4054 -35.2755
02/03/2024 17:50:25	Avenida Pedro de Albuquerque Uchôa - Camutanga - PE	0	Ligado	0v	Parado	-7.4054 -35.2755
02/03/2024 17:50:43	Avenida Pedro de Albuquerque Uchôa - Camutanga - PE	10	Ligado	0v	Parado	-7.4054 -35.2755
02/03/2024 17:51:05	Avenida Presidente Getúlio Vargas - Camutanga - PE	0	Ligado	0v	61 metros	-7.4059 -35.2754
02/03/2024 17:51:45	Avenida Presidente Getúlio Vargas, 240 - Camutanga - PE	0	Ligado	0v	96 metros	-7.4067 -35.2750
02/03/2024 17:52:25	Avenida Presidente Getúlio Vargas, 240 - Camutanga - PE	0	Ligado	0v	Parado	-7.4067 -35.2750
02/03/2024 17:53:05	Avenida Presidente Getúlio Vargas, 240 - Camutanga - PE	0	Ligado	0v	Parado	-7.4067 -35.2750
02/03/2024 17:53:45	Avenida Presidente Getúlio Vargas, 240 - Camutanga - PE	0	Ligado	0v	Parado	-7.4067 -35.2750
02/03/2024 17:54:04	Rua Joaquim Nabuco - Camutanga - PE	10	Ligado	0v	52 metros	-7.4070 -35.2754

02/03/2024 17:54:25	Rua Joaquim Nabuco - Camutanga - PE	0	Ligado	0v	Parado	-7.4070 -35.2754
02/03/2024 17:55:05	Avenida Moisés Correia - Camutanga - PE	0	Ligado	0v	64 metros	-7.4076 -35.2755
02/03/2024 17:55:45	Avenida Moisés Correia - Camutanga - PE	0	Ligado	0v	Parado	-7.4076 -35.2755
02/03/2024 17:56:25	Avenida Moisés Correia - Camutanga - PE	0	Ligado	0v	Parado	-7.4076 -35.2755
02/03/2024 17:57:05	Avenida Moisés Correia - Camutanga - PE	0	Ligado	0v	Parado	-7.4076 -35.2755
02/03/2024 17:57:45	Avenida Moisés Correia - Camutanga - PE	0	Ligado	0v	Parado	-7.4076 -35.2755
02/03/2024 17:58:25	Avenida Moisés Correia - Camutanga - PE	0	Ligado	0v	Parado	-7.4076 -35.2755
02/03/2024 17:59:05	Avenida Moisés Correia - Camutanga - PE	0	Ligado	0v	Parado	-7.4076 -35.2755
02/03/2024 17:59:45	Avenida Moisés Correia - Camutanga - PE	0	Ligado	0v	Parado	-7.4076 -35.2755
02/03/2024 18:00:25	Avenida Moisés Correia - Camutanga - PE	0	Ligado	0v	Parado	-7.4076 -35.2755
02/03/2024 18:01:05	Avenida Moisés Correia - Camutanga - PE	0	Ligado	0v	Parado	-7.4076 -35.2755
02/03/2024 18:01:45	Avenida Moisés Correia - Camutanga - PE	0	Ligado	0v	Parado	-7.4076 -35.2755
02/03/2024 18:02:25	Avenida Moisés Correia - Camutanga - PE	0	Ligado	0v	Parado	-7.4076 -35.2755
02/03/2024 18:02:35						
02/03/2024 18:07:25	Avenida Moisés Correia - Camutanga - PE	0	Desligado	0v	Parado	-7.4076 -35.2755
02/03/2024 18:12:25	Avenida Moisés Correia - Camutanga - PE	0	Desligado	0v	Parado	-7.4076 -35.2755
02/03/2024 18:17:25	Avenida Moisés Correia - Camutanga - PE	0	Desligado	0v	Parado	-7.4076 -35.2755
02/03/2024 18:22:25	Avenida Moisés Correia - Camutanga - PE	0	Desligado	0v	Parado	-7.4076 -35.2755
02/03/2024 18:27:25	Avenida Moisés Correia - Camutanga - PE	0	Desligado	0v	Parado	-7.4076 -35.2755
02/03/2024 18:32:25	Avenida Moisés Correia - Camutanga - PE	0	Desligado	0v	Parado	-7.4076 -35.2755
02/03/2024 18:37:25	Avenida Moisés Correia - Camutanga - PE	0	Desligado	0v	Parado	-7.4076 -35.2755
02/03/2024 18:42:25	Avenida Moisés Correia - Camutanga - PE	0	Desligado	0v	Parado	-7.4076 -35.2755

03/03/2024 03:57:25	Avenida Moisés Correia - Camutanga - PE	0	Desligado	0v	Parado	-7.4076 -35.2755
03/03/2024 04:02:25	Avenida Moisés Correia - Camutanga - PE	0	Desligado	0v	Parado	-7.4076 -35.2755
03/03/2024 04:07:25	Avenida Moisés Correia - Camutanga - PE	0	Desligado	0v	Parado	-7.4076 -35.2755
03/03/2024 04:12:25	Avenida Moisés Correia - Camutanga - PE	0	Desligado	0v	Parado	-7.4076 -35.2755
03/03/2024 04:17:25	Avenida Moisés Correia - Camutanga - PE	0	Desligado	0v	Parado	-7.4076 -35.2755
03/03/2024 04:22:25	Avenida Moisés Correia - Camutanga - PE	0	Desligado	0v	Parado	-7.4076 -35.2755
03/03/2024 04:27:25	Avenida Moisés Correia - Camutanga - PE	0	Desligado	0v	Parado	-7.4076 -35.2755
03/03/2024 04:32:25	Avenida Moisés Correia - Camutanga - PE	0	Desligado	0v	Parado	-7.4076 -35.2755
03/03/2024 04:37:25	Avenida Moisés Correia - Camutanga - PE	0	Desligado	0v	Parado	-7.4076 -35.2755
03/03/2024 04:42:25	Avenida Moisés Correia - Camutanga - PE	0	Desligado	0v	Parado	-7.4076 -35.2755
03/03/2024 04:47:25	Avenida Moisés Correia - Camutanga - PE	0	Desligado	0v	Parado	-7.4076 -35.2755
03/03/2024 04:52:25	Avenida Moisés Correia - Camutanga - PE	0	Desligado	0v	Parado	-7.4076 -35.2755
03/03/2024 04:57:25	Avenida Moisés Correia - Camutanga - PE	0	Desligado	0v	Parado	-7.4076 -35.2755
03/03/2024 05:02:25	Avenida Moisés Correia - Camutanga - PE	0	Desligado	0v	Parado	-7.4076 -35.2755
03/03/2024 05:07:25	Avenida Moisés Correia - Camutanga - PE	0	Desligado	0v	Parado	-7.4076 -35.2755
03/03/2024 05:12:25	Avenida Moisés Correia - Camutanga - PE	0	Desligado	0v	Parado	-7.4076 -35.2755
03/03/2024 05:17:25	Avenida Moisés Correia - Camutanga - PE	0	Desligado	0v	Parado	-7.4076 -35.2755
03/03/2024 05:22:25	Avenida Moisés Correia - Camutanga - PE	0	Desligado	0v	Parado	-7.4076 -35.2755
03/03/2024 05:27:25	Avenida Moisés Correia - Camutanga - PE	0	Desligado	0v	Parado	-7.4076 -35.2755
03/03/2024 05:29:08	Avenida Moisés Correia - Camutanga - PE	0	Desligado	0v	Parado	-7.4076 -35.2755
03/03/2024 05:29:29						
03/03/2024 05:30:05	Avenida Moisés Correia - Camutanga - PE	0	Ligado	0v	Parado	-7.4076 -35.2755

03/03/2024 05:30:45	Avenida Moisés Correia - Camutanga - PE	0	Ligado	0v	Parado	-7.4076 -35.2755
03/03/2024 05:31:25	Avenida Moisés Correia - Camutanga - PE	0	Ligado	0v	Parado	-7.4076 -35.2755
03/03/2024 05:32:05	Avenida Moisés Correia - Camutanga - PE	0	Ligado	0v	Parado	-7.4076 -35.2755
03/03/2024 05:32:45	Avenida Moisés Correia - Camutanga - PE	0	Ligado	0v	Parado	-7.4076 -35.2755
03/03/2024 05:33:25	Avenida Moisés Correia - Camutanga - PE	0	Ligado	0v	Parado	-7.4076 -35.2755
03/03/2024 05:34:05	Avenida Moisés Correia - Camutanga - PE	0	Ligado	0v	Parado	-7.4076 -35.2755
03/03/2024 05:34:45	Avenida Moisés Correia - Camutanga - PE	0	Ligado	0v	Parado	-7.4076 -35.2755
03/03/2024 05:35:25	Rua Joaquim Nabuco - Camutanga - PE	0	Ligado	0v	56 metros	-7.4072 -35.2758
03/03/2024 05:36:05	Rua Joaquim Nabuco - Camutanga - PE	16	Ligado	0v	146 metros	-7.4079 -35.2769
03/03/2024 05:36:25	Rua Joaquim Nabuco - Camutanga - PE	17	Ligado	0v	88 metros	-7.4082 -35.2776
03/03/2024 05:36:45	Rua Joaquim Nabuco - Camutanga - PE	13	Ligado	0v	82 metros	-7.4086 -35.2783
03/03/2024 05:37:25	Camutanga - PE	20	Ligado	0v	172 metros	-7.4090 -35.2798
03/03/2024 05:37:39	Camutanga - PE	23	Ligado	0v	84 metros	-7.4093 -35.2805
03/03/2024 05:38:05	Camutanga - PE	16	Ligado	0v	154 metros	-7.4102 -35.2816
03/03/2024 05:38:45	Camutanga - PE	16	Ligado	0v	212 metros	-7.4115 -35.2830
03/03/2024 05:39:25	Camutanga - PE	21	Ligado	0v	205 metros	-7.4127 -35.2844
03/03/2024 05:40:00	Camutanga - PE	21	Ligado	0v	169 metros	-7.4135 -35.2857
03/03/2024 05:40:39	Camutanga - PE	17	Ligado	0v	214 metros	-7.4142 -35.2875
03/03/2024 05:40:58	Camutanga - PE	15	Ligado	0v	86 metros	-7.4146 -35.2881
03/03/2024 05:41:25	Camutanga - PE	17	Ligado	0v	120 metros	-7.4154 -35.2889
03/03/2024 05:41:49	Camutanga - PE	14	Ligado	0v	103 metros	-7.4163 -35.2890
03/03/2024 05:42:05	Camutanga - PE	10	Ligado	0v	51 metros	-7.4167 -35.2892

03/03/2024 05:42:23	Camutanga - PE	11	Ligado	0v	58 metros	-7.4170 -35.2896
03/03/2024 05:42:42	Camutanga - PE	15	Ligado	0v	72 metros	-7.4176 -35.2898
03/03/2024 05:42:56	Camutanga - PE	13	Ligado	0v	Parado	-7.4176 -35.2898
03/03/2024 05:43:25	Camutanga - PE	12	Ligado	0v	132 metros	-7.4184 -35.2907
03/03/2024 05:43:47	Camutanga - PE	15	Ligado	0v	74 metros	-7.4188 -35.2912
03/03/2024 05:44:03	Camutanga - PE	16	Ligado	0v	61 metros	-7.4192 -35.2916
03/03/2024 05:44:17	Camutanga - PE	13	Ligado	0v	57 metros	-7.4197 -35.2918
03/03/2024 05:44:45	Camutanga - PE	14	Ligado	0v	112 metros	-7.4207 -35.2917
03/03/2024 05:44:56	Camutanga - PE	12	Ligado	0v	Parado	-7.4207 -35.2917
03/03/2024 05:45:07	Camutanga - PE	12	Ligado	0v	73 metros	-7.4213 -35.2919
03/03/2024 05:45:22	Camutanga - PE	18	Ligado	0v	128 metros	-7.4215 -35.2924
03/03/2024 05:45:58	Camutanga - PE	20	Ligado	0v	202 metros	-7.4216 -35.2943
03/03/2024 05:46:12	Camutanga - PE	17	Ligado	0v	267 metros	-7.4215 -35.2948
03/03/2024 05:46:27	Camutanga - PE	22	Ligado	0v	355 metros	-7.4217 -35.2956
03/03/2024 05:46:37	Camutanga - PE	18	Ligado	0v	409 metros	-7.4220 -35.2961
03/03/2024 05:47:19	Camutanga - PE	11	Ligado	0v	579 metros	-7.4220 -35.2976
03/03/2024 05:47:47	Camutanga - PE	15	Ligado	0v	128 metros	-7.4221 -35.2988
03/03/2024 05:48:05	Camutanga - PE	24	Ligado	0v	103 metros	-7.4224 -35.2997
03/03/2024 05:48:22	Camutanga - PE	23	Ligado	0v	103 metros	-7.4227 -35.3005
03/03/2024 05:48:38	Camutanga - PE	20	Ligado	0v	188 metros	-7.4234 -35.3010
03/03/2024 05:48:50	Camutanga - PE	23	Ligado	0v	74 metros	-7.4240 -35.3013
03/03/2024 05:52:57	Camutanga - PE	21	Ligado	0v	1,34 km	-7.4293 -35.3122

03/03/2024 05:53:37	Camutanga - PE	16	Ligado	0v	226 metros	-7.4297 -35.3142
03/03/2024 05:54:18	Camutanga - PE	14	Ligado	0v	203 metros	-7.4306 -35.3158
03/03/2024 05:54:58	Camutanga - PE	20	Ligado	0v	209 metros	-7.4311 -35.3177
03/03/2024 05:56:19	Camutanga - PE	18	Ligado	0v	555 metros	-7.4314 -35.3217
03/03/2024 05:57:10	Camutanga - PE	10	Ligado	0v	672 metros	-7.4321 -35.3237
03/03/2024 05:57:50	Camutanga - PE	15	Ligado	0v	200 metros	-7.4324 -35.3248
03/03/2024 05:58:30	Camutanga - PE	20	Ligado	0v	200 metros	-7.4325 -35.3266
03/03/2024 06:00:08	Camutanga - PE	0	Ligado	0v	254 metros	-7.4332 -35.3288
03/03/2024 06:00:48	Camutanga - PE	0	Ligado	0v	Parado	-7.4332 -35.3288
03/03/2024 06:01:28	Camutanga - PE	0	Ligado	0v	Parado	-7.4332 -35.3288
03/03/2024 06:02:08	Camutanga - PE	0	Ligado	0v	Parado	-7.4332 -35.3288
03/03/2024 06:02:48	Camutanga - PE	0	Ligado	0v	Parado	-7.4332 -35.3288
03/03/2024 06:03:28	Camutanga - PE	0	Ligado	0v	Parado	-7.4332 -35.3288
03/03/2024 06:04:08	Camutanga - PE	0	Ligado	0v	Parado	-7.4332 -35.3288
03/03/2024 06:04:48	Camutanga - PE	0	Ligado	0v	Parado	-7.4332 -35.3288
03/03/2024 06:05:28	Camutanga - PE	0	Ligado	0v	Parado	-7.4332 -35.3288
03/03/2024 06:06:08	Camutanga - PE	0	Ligado	0v	Parado	-7.4332 -35.3288
03/03/2024 06:06:48	Camutanga - PE	0	Ligado	0v	Parado	-7.4332 -35.3288
03/03/2024 06:07:28	Camutanga - PE	0	Ligado	0v	Parado	-7.4332 -35.3288
03/03/2024 06:08:08	Camutanga - PE	0	Ligado	0v	Parado	-7.4332 -35.3288
03/03/2024 06:08:48	Camutanga - PE	0	Ligado	0v	Parado	-7.4332 -35.3288
03/03/2024 06:09:28	Camutanga - PE	0	Ligado	0v	Parado	-7.4332 -35.3288

03/03/2024 06:10:08	Camutanga - PE	0	Ligado	0v	Parado	-7.4332 -35.3288
03/03/2024 06:10:48	Camutanga - PE	0	Ligado	0v	Parado	-7.4332 -35.3288
03/03/2024 06:11:28	Camutanga - PE	0	Ligado	0v	Parado	-7.4332 -35.3288
03/03/2024 06:12:08	Camutanga - PE	0	Ligado	0v	Parado	-7.4332 -35.3288
03/03/2024 06:12:48	Camutanga - PE	0	Ligado	0v	Parado	-7.4332 -35.3288
03/03/2024 06:13:28	Camutanga - PE	0	Ligado	0v	Parado	-7.4332 -35.3288
03/03/2024 06:14:08	Camutanga - PE	0	Ligado	0v	Parado	-7.4332 -35.3288
03/03/2024 06:14:48	Camutanga - PE	0	Ligado	0v	Parado	-7.4332 -35.3288
03/03/2024 06:15:28	Camutanga - PE	0	Ligado	0v	Parado	-7.4332 -35.3288
03/03/2024 06:16:08	Camutanga - PE	0	Ligado	0v	Parado	-7.4332 -35.3288
03/03/2024 06:16:48	Camutanga - PE	0	Ligado	0v	Parado	-7.4332 -35.3288
03/03/2024 06:17:28	Camutanga - PE	0	Ligado	0v	Parado	-7.4332 -35.3288
03/03/2024 06:18:08	Camutanga - PE	0	Ligado	0v	Parado	-7.4332 -35.3288
03/03/2024 06:18:48	Camutanga - PE	0	Ligado	0v	Parado	-7.4332 -35.3288
03/03/2024 06:19:28	Camutanga - PE	0	Ligado	0v	Parado	-7.4332 -35.3288
03/03/2024 06:20:08	Camutanga - PE	0	Ligado	0v	Parado	-7.4332 -35.3288
03/03/2024 06:20:48	Camutanga - PE	0	Ligado	0v	Parado	-7.4332 -35.3288
03/03/2024 06:21:28	Camutanga - PE	0	Ligado	0v	Parado	-7.4332 -35.3288
03/03/2024 06:22:08	Camutanga - PE	0	Ligado	0v	Parado	-7.4332 -35.3288
03/03/2024 06:22:48	Camutanga - PE	0	Ligado	0v	Parado	-7.4332 -35.3288
03/03/2024 06:23:28	Camutanga - PE	0	Ligado	0v	Parado	-7.4332 -35.3288
03/03/2024 06:24:08	Camutanga - PE	0	Ligado	0v	Parado	-7.4332 -35.3288

03/03/2024 06:24:48	Camutanga - PE	0	Ligado	0v	Parado	-7.4332 -35.3288
03/03/2024 06:25:28	Camutanga - PE	0	Ligado	0v	Parado	-7.4332 -35.3288
03/03/2024 06:26:08	Camutanga - PE	0	Ligado	0v	Parado	-7.4332 -35.3288
03/03/2024 06:26:48	Camutanga - PE	0	Ligado	0v	Parado	-7.4332 -35.3288
03/03/2024 06:27:29	Camutanga - PE	0	Ligado	0v	Parado	-7.4332 -35.3288
03/03/2024 06:28:09	Camutanga - PE	0	Ligado	0v	Parado	-7.4332 -35.3288
03/03/2024 06:28:49	Camutanga - PE	0	Ligado	0v	Parado	-7.4332 -35.3288
03/03/2024 06:34:36	Camutanga - PE	16	Ligado	0v	1,34 km	-7.4308 -35.3169
03/03/2024 06:35:16	Camutanga - PE	15	Ligado	0v	155 metros	-7.4303 -35.3156
03/03/2024 06:35:56	Camutanga - PE	16	Ligado	0v	194 metros	-7.4296 -35.3139
03/03/2024 06:36:36	Camutanga - PE	25	Ligado	0v	271 metros	-7.4295 -35.3115
03/03/2024 06:41:35	Camutanga - PE	30	Ligado	0v	86 metros	-7.4246 -35.3017
03/03/2024 06:41:46	Camutanga - PE	27	Ligado	0v	81 metros	-7.4240 -35.3013
03/03/2024 06:42:02	Camutanga - PE	24	Ligado	0v	118 metros	-7.4230 -35.3008
03/03/2024 06:42:44	Camutanga - PE	18	Ligado	0v	294 metros	-7.4220 -35.2984
03/03/2024 06:45:55	Camutanga - PE	10	Ligado	0v	769 metros	-7.4197 -35.2918
03/03/2024 06:46:15	Camutanga - PE	11	Ligado	0v	816 metros	-7.4192 -35.2915
03/03/2024 06:46:50	Camutanga - PE	11	Ligado	0v	96 metros	-7.4185 -35.2909
03/03/2024 06:47:05	Camutanga - PE	10	Ligado	0v	52 metros	-7.4182 -35.2906
03/03/2024 06:47:33	Camutanga - PE	10	Ligado	0v	79 metros	-7.4178 -35.2900
03/03/2024 06:47:45	Camutanga - PE	14	Ligado	0v	Parado	-7.4178 -35.2900
03/03/2024 06:47:59	Camutanga - PE	18	Ligado	0v	91 metros	-7.4171 -35.2896

03/03/2024 06:48:13	Camutanga - PE	10	Ligado	0v	61 metros	-7.4167 -35.2892
03/03/2024 06:48:28	Camutanga - PE	16	Ligado	0v	Parado	-7.4167 -35.2892
03/03/2024 06:48:47	Camutanga - PE	27	Ligado	0v	151 metros	-7.4154 -35.2889
03/03/2024 06:49:16	Camutanga - PE	20	Ligado	0v	175 metros	-7.4143 -35.2878
03/03/2024 06:49:30	Camutanga - PE	20	Ligado	0v	84 metros	-7.4141 -35.2870
03/03/2024 06:50:07	Camutanga - PE	18	Ligado	0v	257 metros	-7.4130 -35.2850
03/03/2024 06:50:44	Camutanga - PE	24	Ligado	0v	227 metros	-7.4118 -35.2833
03/03/2024 06:51:33	Camutanga - PE	19	Ligado	0v	302 metros	-7.4100 -35.2813
03/03/2024 06:51:59	Camutanga - PE	24	Ligado	0v	203 metros	-7.4090 -35.2798
03/03/2024 06:52:13	Camutanga - PE	12	Ligado	0v	59 metros	-7.4088 -35.2793
03/03/2024 06:52:29	Rua Joaquim Nabuco - Camutanga - PE	19	Ligado	0v	65 metros	-7.4086 -35.2787
03/03/2024 06:52:42	Rua Joaquim Nabuco - Camutanga - PE	14	Ligado	0v	70 metros	-7.4085 -35.2781
03/03/2024 06:52:53	Rua Joaquim Nabuco - Camutanga - PE	24	Ligado	0v	61 metros	-7.4082 -35.2776
03/03/2024 06:53:33	Rua Joaquim Nabuco - Camutanga - PE	0	Ligado	0v	191 metros	-7.4074 -35.2761
03/03/2024 06:53:46	Rua Joaquim Nabuco - Camutanga - PE	11	Ligado	0v	Parado	-7.4074 -35.2761
03/03/2024 06:54:13	Avenida Moisés Correia - Camutanga - PE	0	Ligado	0v	74 metros	-7.4075 -35.2755
03/03/2024 06:54:53	Avenida Moisés Correia - Camutanga - PE	0	Ligado	0v	Parado	-7.4075 -35.2755
03/03/2024 06:55:33	Avenida Moisés Correia - Camutanga - PE	0	Ligado	0v	Parado	-7.4075 -35.2755
03/03/2024 06:56:13	Avenida Moisés Correia - Camutanga - PE	0	Ligado	0v	121 metros	-7.4085 -35.2750
03/03/2024 06:56:38	Avenida Presidente Getúlio Vargas - Camutanga - PE	12	Ligado	0v	102 metros	-7.4083 -35.2741
03/03/2024 06:56:52	Avenida Presidente Getúlio Vargas - Camutanga - PE	10	Ligado	0v	Parado	-7.4083 -35.2741
03/03/2024 06:57:32	Avenida Doutor Simplício Tavares de Melo - Camutanga - PE	14	Ligado	0v	173 metros	-7.4088 -35.2726

03/03/2024 06:58:13	Avenida Doutor Simplício Tavares de Melo - Camutanga - PE	13	Ligado	0v	199 metros	-7.4073 -35.2716
03/03/2024 06:58:23	Avenida Doutor Simplício Tavares de Melo - Camutanga - PE	18	Ligado	0v	Parado	-7.4073 -35.2716
03/03/2024 06:58:37	Rua Santa Cruz - Camutanga - PE	42	Ligado	0v	141 metros	-7.4077 -35.2704
03/03/2024 06:58:53	Rua Santa Cruz - Camutanga - PE	40	Ligado	0v	142 metros	-7.4085 -35.2695
03/03/2024 06:59:33	Rua Santa Cruz - Camutanga - PE	0	Ligado	0v	187 metros	-7.4097 -35.2683
03/03/2024 07:00:13	Rua Santa Cruz - Camutanga - PE	0	Ligado	0v	Parado	-7.4097 -35.2683
03/03/2024 07:00:53	Rua Santa Cruz - Camutanga - PE	0	Ligado	0v	Parado	-7.4097 -35.2683
03/03/2024 07:01:33	Rua Santa Cruz - Camutanga - PE	0	Ligado	0v	Parado	-7.4097 -35.2683
03/03/2024 07:02:13	Rua Santa Cruz - Camutanga - PE	0	Ligado	0v	Parado	-7.4097 -35.2683
03/03/2024 07:02:53	Rua Santa Cruz - Camutanga - PE	0	Ligado	0v	Parado	-7.4097 -35.2683
03/03/2024 07:03:33	Rua Santa Cruz - Camutanga - PE	0	Ligado	0v	Parado	-7.4097 -35.2683
03/03/2024 07:04:13	Rua Santa Cruz - Camutanga - PE	0	Ligado	0v	Parado	-7.4097 -35.2683
03/03/2024 07:04:53	Rua Santa Cruz - Camutanga - PE	0	Ligado	0v	Parado	-7.4097 -35.2683
03/03/2024 07:05:33	Rua Santa Cruz - Camutanga - PE	0	Ligado	0v	Parado	-7.4097 -35.2683
03/03/2024 07:06:13	Rua Santa Cruz - Camutanga - PE	0	Ligado	0v	Parado	-7.4097 -35.2683
03/03/2024 07:06:53	Rua Santa Cruz - Camutanga - PE	0	Ligado	0v	Parado	-7.4097 -35.2683
03/03/2024 07:07:33	Rua Santa Cruz - Camutanga - PE	0	Ligado	0v	Parado	-7.4097 -35.2683
03/03/2024 07:08:13	Rua Santa Cruz - Camutanga - PE	12	Ligado	0v	Parado	-7.4097 -35.2683
03/03/2024 07:08:53	Rua Santa Cruz - Camutanga - PE	25	Ligado	0v	261 metros	-7.4114 -35.2666
03/03/2024 07:09:33	Rua Santa Cruz - Camutanga - PE	42	Ligado	0v	450 metros	-7.4143 -35.2638
03/03/2024 07:09:46	Rua Santa Cruz - Camutanga - PE	46	Ligado	0v	160 metros	-7.4153 -35.2628
03/03/2024 07:10:01	Rua Santa Cruz - Camutanga - PE	16	Ligado	0v	142 metros	-7.4158 -35.2616

03/03/2024 07:10:11	Rua Santa Cruz - Camutanga - PE	12	Ligado	0v	Parado	-7.4158 -35.2616
03/03/2024 07:10:36	Rodovia PE-082 - Itambé - PE	40	Ligado	0v	183 metros	-7.4141 -35.2616
03/03/2024 07:10:53	Rodovia PE-082 - Itambé - PE	49	Ligado	0v	218 metros	-7.4122 -35.2617
03/03/2024 07:11:33	Rodovia PE-082 - Itambé - PE	36	Ligado	0v	476 metros	-7.4082 -35.2602
03/03/2024 07:12:13	Rodovia PE-082 - Itambé - PE	41	Ligado	0v	462 metros	-7.4043 -35.2588
03/03/2024 07:12:53	Rodovia PE-082 - Itambé - PE	32	Ligado	0v	458 metros	-7.4003 -35.2577
03/03/2024 07:13:33	Rodovia PE-082 - Itambé - PE	46	Ligado	0v	348 metros	-7.3972 -35.2574
03/03/2024 07:14:02	Rodovia PE-082 - Itambé - PE	38	Ligado	0v	337 metros	-7.3942 -35.2571
03/03/2024 07:14:12	Rodovia PE-082 - Itambé - PE	46	Ligado	0v	122 metros	-7.3933 -35.2565
03/03/2024 07:14:53	Rodovia PE-082 - Itambé - PE	40	Ligado	0v	498 metros	-7.3898 -35.2537
03/03/2024 07:15:31	Rodovia PE-082 - Itambé - PE	45	Ligado	0v	519 metros	-7.3864 -35.2505
03/03/2024 07:16:14	Rodovia PE-082 - Itambé - PE	54	Ligado	0v	591 metros	-7.3835 -35.2460
03/03/2024 07:16:54	Rodovia PE-082 - Itambé - PE	52	Ligado	0v	679 metros	-7.3813 -35.2402
03/03/2024 07:17:34	Rodovia PE-082 - Itambé - PE	31	Ligado	0v	304 metros	-7.3804 -35.2377
03/03/2024 07:18:14	Rodovia PE-082 - Itambé - PE	21	Ligado	0v	297 metros	-7.3796 -35.2351
03/03/2024 07:20:42	Rodovia PE-075 - Juripiranga - PB	52	Ligado	0v	2,05 km	-7.3851 -35.2174
03/03/2024 07:21:20	Rodovia PE-075 - Juripiranga - PB	25	Ligado	0v	423 metros	-7.3863 -35.2138
03/03/2024 07:21:37	Rodovia PE-075 - Juripiranga - PB	25	Ligado	0v	103 metros	-7.3868 -35.2131
03/03/2024 07:22:17	Rodovia PE-075 - Juripiranga - PB	28	Ligado	0v	273 metros	-7.3883 -35.2111
03/03/2024 07:24:11	Rodovia PE-075 - Juripiranga - PB	54	Ligado	0v	1,72 km	-7.3945 -35.1968
03/03/2024 07:24:24	Rodovia PE-075 - Juripiranga - PB	56	Ligado	0v	198 metros	-7.3949 -35.1950
03/03/2024 07:25:04	Rodovia PE-075 - Juripiranga - PB	67	Ligado	0v	717 metros	-7.3960 -35.1886

03/03/2024 07:25:35	Rodovia PE-075 - Juripiranga - PB	50	Ligado	0v	468 metros	-7.3967 -35.1844
03/03/2024 07:26:24	Rodovia PE-075 - Juripiranga - PB	67	Ligado	0v	831 metros	-7.3951 -35.1771
03/03/2024 07:27:04	Rodovia PE-075 - Juripiranga - PB	72	Ligado	0v	712 metros	-7.3934 -35.1709
03/03/2024 07:27:44	Rodovia PE-075 - Juripiranga - PB	67	Ligado	0v	792 metros	-7.3914 -35.1640
03/03/2024 07:28:24	Rodovia PE-075 - Juripiranga - PB	59	Ligado	0v	646 metros	-7.3916 -35.1582
03/03/2024 07:28:53	Rodovia PE-075 - Juripiranga - PB	60	Ligado	0v	469 metros	-7.3923 -35.1540
03/03/2024 07:29:04	Rodovia PE-075 - Juripiranga - PB	63	Ligado	0v	191 metros	-7.3927 -35.1523
03/03/2024 07:29:16	Rodovia PE-075 - Juripiranga - PB	67	Ligado	0v	223 metros	-7.3933 -35.1504
03/03/2024 07:29:44	Rodovia PE-075 - Juripiranga - PB	69	Ligado	0v	527 metros	-7.3954 -35.1461
03/03/2024 07:30:09	Rodovia PE-075 - Juripiranga - PB	68	Ligado	0v	481 metros	-7.3969 -35.1420
03/03/2024 07:30:24	Rodovia PE-075 - Juripiranga - PB	70	Ligado	0v	291 metros	-7.3971 -35.1394
03/03/2024 07:30:55	Rodovia PE-075 - Juripiranga - PB	47	Ligado	0v	555 metros	-7.3978 -35.1344
03/03/2024 07:31:44	Rodovia PE-075 - Juripiranga - PB	39	Ligado	0v	648 metros	-7.4007 -35.1293
03/03/2024 07:32:12	Rodovia PE-075 - Juripiranga - PB	19	Ligado	0v	199 metros	-7.4016 -35.1278
03/03/2024 07:32:24	Rodovia PE-075 - Itambé - PE	40	Ligado	0v	97 metros	-7.4020 -35.1270
03/03/2024 07:33:04	Rodovia PE-075 - Itambé - PE	12	Ligado	0v	452 metros	-7.4040 -35.1234
03/03/2024 07:33:44	Rodovia PE-075 - Itambé - PE	0	Ligado	0v	101 metros	-7.4044 -35.1226
03/03/2024 07:34:22	Rodovia PE-075 - Itambé - PE	12	Ligado	0v	179 metros	-7.4052 -35.1212
03/03/2024 07:35:00	Rodovia PE-075 - Itambé - PE	17	Ligado	0v	225 metros	-7.4061 -35.1194
03/03/2024 07:35:44	Rodovia PE-075 - Itambé - PE	61	Ligado	0v	541 metros	-7.4085 -35.1151
03/03/2024 07:36:02	Rodovia PE-075 - Itambé - PE	46	Ligado	0v	292 metros	-7.4098 -35.1128
03/03/2024 07:36:13	Rodovia PE-075 - Itambé - PE	39	Ligado	0v	127 metros	-7.4107 -35.1121

03/03/2024 07:36:24	Rodovia PE-075 - Itambé - PE	39	Ligado	0v	122 metros	-7.4117 -35.1118
03/03/2024 07:37:04	Rodovia PE-075 - Itambé - PE	69	Ligado	0v	578 metros	-7.4168 -35.1107
03/03/2024 07:37:44	Rodovia PE-075 - Itambé - PE	69	Ligado	0v	778 metros	-7.4236 -35.1092
03/03/2024 07:38:24	Itambé - PE	69	Ligado	0v	775 metros	-7.4304 -35.1076
03/03/2024 07:38:51	Rodovia PE-075 - Itambé - PE	51	Ligado	0v	424 metros	-7.4335 -35.1055
03/03/2024 07:39:04	Rodovia PE-075 - Itambé - PE	45	Ligado	0v	180 metros	-7.4342 -35.1040
03/03/2024 07:39:14	Rodovia PE-075 - Itambé - PE	48	Ligado	0v	131 metros	-7.4348 -35.1030
03/03/2024 07:39:35	Rodovia PE-075 - Itambé - PE	51	Ligado	0v	311 metros	-7.4368 -35.1010
03/03/2024 07:41:23	Rodovia PE-075 - Itambé - PE	56	Ligado	0v	1,73 km	-7.4515 -35.1060
03/03/2024 07:42:03	Rodovia PE-075 - Itambé - PE	68	Ligado	0v	767 metros	-7.4584 -35.1062
03/03/2024 07:42:43	Rodovia PE-075 - Itambé - PE	61	Ligado	0v	672 metros	-7.4644 -35.1065
03/03/2024 07:44:42	Rodovia PE-075 - Itambé - PE	67	Ligado	0v	1,89 km	-7.4814 -35.1072
03/03/2024 07:45:22	Rodovia PE-075 - Itambé - PE	60	Ligado	0v	679 metros	-7.4872 -35.1053
03/03/2024 07:46:21	Rodovia PE-075 - Itambé - PE	44	Ligado	0v	662 metros	-7.4926 -35.1028
03/03/2024 07:47:04	Rodovia PE-075 - Itambé - PE	55	Ligado	0v	644 metros	-7.4984 -35.1021
03/03/2024 07:47:40	Rodovia PE-075 - Itambé - PE	59	Ligado	0v	574 metros	-7.5025 -35.0991
03/03/2024 07:48:13	Rodovia PE-075 - Itambé - PE	58	Ligado	0v	594 metros	-7.5077 -35.0976
03/03/2024 07:48:24	Rodovia PE-075 - Itambé - PE	54	Ligado	0v	179 metros	-7.5093 -35.0979
03/03/2024 07:48:56	Rodovia PE-075 - Itambé - PE	51	Ligado	0v	527 metros	-7.5136 -35.0959
03/03/2024 07:49:25	Rodovia PE-075 - Itambé - PE	51	Ligado	0v	439 metros	-7.5175 -35.0965
03/03/2024 07:49:44	Rodovia PE-075 - Itambé - PE	60	Ligado	0v	299 metros	-7.5196 -35.0948
03/03/2024 07:50:15	Rodovia PE-075 - Itambé - PE	62	Ligado	0v	531 metros	-7.5231 -35.0917

03/03/2024 07:50:53	Rodovia PE-075 - Itambé - PE	54	Ligado	0v	693 metros	-7.5260 -35.0861
03/03/2024 07:51:04	Rodovia PE-075 - Itambé - PE	57	Ligado	0v	168 metros	-7.5274 -35.0855
03/03/2024 07:51:41	Rodovia PE-075 - Carice - Itambé - PE	57	Ligado	0v	614 metros	-7.5328 -35.0844
03/03/2024 07:52:24	Rodovia PE-075 - Carice - Itambé - PE	57	Ligado	0v	775 metros	-7.5368 -35.0786
03/03/2024 07:52:54	Rodovia PE-075 - Carice - Itambé - PE	66	Ligado	0v	544 metros	-7.5384 -35.0740
03/03/2024 07:53:04	Rodovia PE-075 - Carice - Itambé - PE	69	Ligado	0v	195 metros	-7.5396 -35.0727
03/03/2024 07:53:44	Rodovia PE-075 - Jardim Vitória - Goiana - PE	63	Ligado	0v	765 metros	-7.5441 -35.0675
03/03/2024 07:54:04	Rodovia PE-075 - Jardim Vitória - Goiana - PE	61	Ligado	0v	348 metros	-7.5460 -35.0650
03/03/2024 07:54:24	Rodovia PE-075 - Jardim Vitória - Goiana - PE	63	Ligado	0v	342 metros	-7.5472 -35.0621
03/03/2024 07:55:02	Rodovia PE-075 - Jardim Vitória - Goiana - PE	54	Ligado	0v	628 metros	-7.5494 -35.0569
03/03/2024 07:55:12	Rodovia PE-075 - Jardim Vitória - Goiana - PE	52	Ligado	0v	449 metros	-7.5505 -35.0562
03/03/2024 07:55:44	Rodovia PE-075 - Jardim Vitória - Goiana - PE	43	Ligado	0v	451 metros	-7.5543 -35.0548
03/03/2024 07:56:24	Rodovia PE-075 - Jardim Vitória - Goiana - PE	0	Ligado	0v	184 metros	-7.5558 -35.0541
03/03/2024 07:57:04	Rodovia PE-075 - Jardim Vitória - Goiana - PE	0	Ligado	0v	Parado	-7.5558 -35.0541
03/03/2024 07:57:44	Rodovia PE-075 - Jardim Vitória - Goiana - PE	0	Ligado	0v	Parado	-7.5558 -35.0541
03/03/2024 07:58:24	Rodovia PE-075 - Jardim Vitória - Goiana - PE	20	Ligado	0v	58 metros	-7.5562 -35.0537
03/03/2024 07:58:34	Rodovia PE-075 - Jardim Vitória - Goiana - PE	39	Ligado	0v	85 metros	-7.5566 -35.0531
03/03/2024 07:58:50	Rodovia PE-075 - Jardim Vitória - Goiana - PE	49	Ligado	0v	208 metros	-7.5569 -35.0513
03/03/2024 07:59:04	Rodovia PE-075 - Jardim Vitória - Goiana - PE	50	Ligado	0v	198 metros	-7.5566 -35.0495
03/03/2024 07:59:23	Rodovia PE-075 - Jardim Vitória - Goiana - PE	53	Ligado	0v	472 metros	-7.5562 -35.0471
03/03/2024 07:59:44	Rodovia PE-075 - Jardim Vitória - Goiana - PE	41	Ligado	0v	711 metros	-7.5572 -35.0448
03/03/2024 08:00:24	Rodovia PE-075 - Jardim Vitória - Goiana - PE	53	Ligado	0v	506 metros	-7.5575 -35.0403

03/03/2024 08:01:04	Rodovia PE-075 - Jardim Vitória - Goiana - PE	67	Ligado	0v	727 metros	-7.5579 -35.0337
03/03/2024 08:01:44	Rodovia PE-075 - Jardim Vitória - Goiana - PE	68	Ligado	0v	753 metros	-7.5579 -35.0269
03/03/2024 08:02:24	Rodovia PE-075 - Jardim Vitória - Goiana - PE	63	Ligado	0v	728 metros	-7.5594 -35.0204
03/03/2024 08:03:04	Rodovia PE-075 - Bela Vista II - Goiana - PE	50	Ligado	0v	590 metros	-7.5619 -35.0157
03/03/2024 08:03:44	Rodovia PE-075 - Bela Vista II - Goiana - PE	0	Ligado	0v	220 metros	-7.5628 -35.0139
03/03/2024 08:04:24	Rodovia PE-075 - Bela Vista II - Goiana - PE	13	Ligado	0v	78 metros	-7.5631 -35.0133
03/03/2024 08:05:04	Avenida Igarassú - Bela Vista II - Goiana - PE	14	Ligado	0v	286 metros	-7.5643 -35.0110
03/03/2024 08:05:44	Avenida Igarassú - Loteamento Sindicato - Goiana - PE	26	Ligado	0v	265 metros	-7.5654 -35.0089
03/03/2024 08:06:16	Loteamento Sindicato - Goiana - PE	44	Ligado	0v	299 metros	-7.5665 -35.0064
03/03/2024 08:07:04	Avenida Igarassú - Loteamento Sindicato - Goiana - PE	41	Ligado	0v	451 metros	-7.5670 -35.0023
03/03/2024 08:07:28	Avenida Igarassú - Loteamento Sindicato - Goiana - PE	34	Ligado	0v	190 metros	-7.5671 -35.0006
03/03/2024 08:07:44	Rodovia PE-075 - Loteamento Sindicato - Goiana - PE	43	Ligado	0v	167 metros	-7.5669 -34.9991
03/03/2024 08:08:24	Rodovia PE-075 - Loteamento Sindicato - Goiana - PE	35	Ligado	0v	358 metros	-7.5665 -34.9959
03/03/2024 08:09:04	Rodovia PE-075 - Goiana Grande - Goiana - PE	46	Ligado	0v	484 metros	-7.5662 -34.9916
03/03/2024 08:09:16	PE-075 - Goiana Grande - Goiana - PE	33	Ligado	0v	137 metros	-7.5663 -34.9903
03/03/2024 08:09:26	Rodovia Governador Mário Covas - Goiana Grande - Goiana - PE	36	Ligado	0v	92 metros	-7.5670 -34.9899
03/03/2024 08:09:44	Rodovia Governador Mário Covas - Goiana Grande - Goiana - PE	40	Ligado	0v	204 metros	-7.5688 -34.9896
03/03/2024 08:09:54	Rodovia Governador Mário Covas - Goiana Grande - Goiana - PE	24	Ligado	0v	93 metros	-7.5696 -34.9894
03/03/2024 08:10:05	Rodovia Governador Mário Covas - Goiana Grande - Goiana - PE	28	Ligado	0v	62 metros	-7.5695 -34.9889
03/03/2024 08:10:19	PE-075 - Goiana Grande - Goiana - PE	43	Ligado	0v	129 metros	-7.5684 -34.9890
03/03/2024 08:10:55	Rodovia Governador Mário Covas - Goiana Grande - Goiana - PE	47	Ligado	0v	557 metros	-7.5635 -34.9902
03/03/2024 08:11:44	Rodovia Governador Mário Covas - Goiana Grande - Goiana - PE	54	Ligado	0v	474 metros	-7.5592 -34.9904

03/03/2024 08:12:24	Rodovia Governador Mário Covas - Goiana Grande - Goiana - PE	69	Ligado	0v	744 metros	-7.5526 -34.9912
03/03/2024 08:13:04	Rodovia Governador Mário Covas - Goiana Grande - Goiana - PE	69	Ligado	0v	783 metros	-7.5456 -34.9911
03/03/2024 08:13:44	Rodovia Governador Mário Covas - Goiana - Goiana - PE	69	Ligado	0v	775 metros	-7.5386 -34.9913
03/03/2024 08:14:03	Rodovia Governador Mário Covas - Goiana - Goiana - PE	64	Ligado	0v	362 metros	-7.5354 -34.9912
03/03/2024 08:14:20	Rodovia Governador Mário Covas - Goiana - Goiana - PE	67	Ligado	0v	309 metros	-7.5326 -34.9910
03/03/2024 08:14:58	Rodovia Governador Mário Covas - Goiana - Goiana - PE	45	Ligado	0v	601 metros	-7.5273 -34.9919
03/03/2024 08:15:18	Rodovia Governador Mário Covas - Goiana - Goiana - PE	38	Ligado	0v	227 metros	-7.5254 -34.9927
03/03/2024 08:15:30	Rodovia Governador Mário Covas - Goiana - Goiana - PE	34	Ligado	0v	118 metros	-7.5244 -34.9929
03/03/2024 08:15:44	Rodovia Governador Mário Covas - Goiana - Goiana - PE	31	Ligado	0v	131 metros	-7.5235 -34.9936
03/03/2024 08:16:02	Rodovia Governador Mário Covas - Goiana - Goiana - PE	30	Ligado	0v	162 metros	-7.5226 -34.9948
03/03/2024 08:16:16	Rodovia Governador Mário Covas - Goiana - Goiana - PE	32	Ligado	0v	116 metros	-7.5216 -34.9952
03/03/2024 08:16:28	Rodovia Governador Mário Covas - Goiana - Goiana - PE	34	Ligado	0v	111 metros	-7.5206 -34.9950
03/03/2024 08:16:38	Rodovia Governador Mário Covas - Goiana - Goiana - PE	30	Ligado	0v	93 metros	-7.5200 -34.9945
03/03/2024 08:17:04	Rodovia Governador Mário Covas - Goiana - Goiana - PE	41	Ligado	0v	239 metros	-7.5183 -34.9931
03/03/2024 08:17:44	Rodovia Governador Mário Covas - Goiana - Goiana - PE	46	Ligado	0v	495 metros	-7.5149 -34.9903
03/03/2024 08:18:14	Rodovia Governador Mário Covas - Goiana - Goiana - PE	56	Ligado	0v	459 metros	-7.5115 -34.9879
03/03/2024 08:18:24	Rodovia Governador Mário Covas - Goiana - Goiana - PE	57	Ligado	0v	160 metros	-7.5102 -34.9874
03/03/2024 08:19:02	Rodovia Governador Mário Covas - Goiana - Goiana - PE	63	Ligado	0v	676 metros	-7.5043 -34.9860
03/03/2024 08:19:35	Rodovia Governador Mário Covas - Caaporã - PB	15	Ligado	0v	386 metros	-7.5010 -34.9850
03/03/2024 08:20:24	PB-044 - Caaporã - PB	61	Ligado	0v	539 metros	-7.5018 -34.9802
03/03/2024 08:20:49	PB-044 - Caaporã - PB	70	Ligado	0v	484 metros	-7.5032 -34.9760
03/03/2024 08:21:05	PB-044 - Caaporã - PB	70	Ligado	0v	310 metros	-7.5044 -34.9735

03/03/2024 08:21:45	PB-044 - Caaporã - PB	71	Ligado	0v	777 metros	-7.5075 -34.9672
03/03/2024 08:22:25	PB-044 - Caaporã - PB	70	Ligado	0v	791 metros	-7.5097 -34.9604
03/03/2024 08:22:46	PB-044 - Caaporã - PB	70	Ligado	0v	409 metros	-7.5107 -34.9568
03/03/2024 08:23:05	Caaporã - PB	55	Ligado	0v	312 metros	-7.5110 -34.9540
03/03/2024 08:23:38	Caaporã - PB	48	Ligado	0v	558 metros	-7.5109 -34.9490
03/03/2024 08:24:25	PB-044 - Caaporã - PB	69	Ligado	0v	852 metros	-7.5105 -34.9413
03/03/2024 08:25:05	PB-044 - Mangabeira - Caaporã - PB	67	Ligado	0v	768 metros	-7.5100 -34.9343
03/03/2024 08:25:45	PB-044 - Mangabeira - Caaporã - PB	33	Ligado	0v	471 metros	-7.5094 -34.9301
03/03/2024 08:26:15	PB-044 - Mangabeira - Caaporã - PB	37	Ligado	0v	268 metros	-7.5099 -34.9277
03/03/2024 08:26:25	PB-044 - Mangabeira - Caaporã - PB	41	Ligado	0v	105 metros	-7.5102 -34.9268
03/03/2024 08:27:05	PB-044 - Mangabeira - Caaporã - PB	52	Ligado	0v	415 metros	-7.5113 -34.9232
03/03/2024 08:27:45	PB-044 - Mangabeira - Caaporã - PB	27	Ligado	0v	337 metros	-7.5122 -34.9203
03/03/2024 08:28:25	PB-044 - Mangabeira - Caaporã - PB	29	Ligado	0v	354 metros	-7.5132 -34.9173
03/03/2024 08:29:05	PB-044 - Mangabeira - Caaporã - PB	29	Ligado	0v	223 metros	-7.5137 -34.9153
03/03/2024 08:29:45	PB-044 - Mangabeira - Caaporã - PB	37	Ligado	0v	346 metros	-7.5146 -34.9123
03/03/2024 08:30:25	PB-044 - Mangabeira - Caaporã - PB	46	Ligado	0v	406 metros	-7.5156 -34.9088
03/03/2024 08:31:05	PB-044 - Mangabeira - Caaporã - PB	45	Ligado	0v	390 metros	-7.5166 -34.9054
03/03/2024 08:31:17	PB-044 - Mangabeira - Caaporã - PB	46	Ligado	0v	154 metros	-7.5167 -34.9040
03/03/2024 08:31:45	PB-044 - Caaporã - PB	67	Ligado	0v	422 metros	-7.5160 -34.9003
03/03/2024 08:32:25	PB-044 - Caaporã - PB	70	Ligado	0v	781 metros	-7.5143 -34.8934
03/03/2024 08:32:52	PB-044 - Caaporã - PB	63	Ligado	0v	501 metros	-7.5135 -34.8890
03/03/2024 08:33:05	PB-044 - Caaporã - PB	73	Ligado	0v	241 metros	-7.5145 -34.8870

03/03/2024 08:33:45	PB-044 - Caaporã - PB	50	Ligado	0v	777 metros	-7.5179 -34.8809
03/03/2024 08:33:56	PB-044 - Caaporã - PB	16	Ligado	0v	104 metros	-7.5184 -34.8801
03/03/2024 08:34:11	PB-044 - Caaporã - PB	37	Ligado	0v	119 metros	-7.5189 -34.8791
03/03/2024 08:34:25	PB-044 - Caaporã - PB	43	Ligado	0v	149 metros	-7.5182 -34.8780
03/03/2024 08:35:01	PB-044 - Caaporã - PB	29	Ligado	0v	356 metros	-7.5154 -34.8764
03/03/2024 08:35:16	PB-044 - Caaporã - PB	11	Ligado	0v	85 metros	-7.5152 -34.8756
03/03/2024 08:35:45	PB-044 - Caaporã - PB	41	Ligado	0v	238 metros	-7.5154 -34.8735
03/03/2024 08:36:17	PB-044 - Caaporã - PB	45	Ligado	0v	424 metros	-7.5162 -34.8698
03/03/2024 08:37:05	PB-044 - Caaporã - PB	15	Ligado	0v	388 metros	-7.5179 -34.8667
03/03/2024 08:37:45	PB-044 - Caaporã - PB	31	Ligado	0v	229 metros	-7.5178 -34.8646
03/03/2024 08:38:07	Rodovia Ministro Abelardo Jurema Araújo - Caaporã - PB	53	Ligado	0v	268 metros	-7.5172 -34.8623
03/03/2024 08:38:25	Rodovia Ministro Abelardo Jurema Araújo - Caaporã - PB	63	Ligado	0v	302 metros	-7.5153 -34.8603
03/03/2024 08:39:05	Rodovia Ministro Abelardo Jurema Araújo - Caaporã - PB	69	Ligado	0v	775 metros	-7.5099 -34.8559
03/03/2024 08:39:45	Contorno de Taquara - Pitimbu - PB	27	Ligado	0v	519 metros	-7.5067 -34.8525
03/03/2024 08:40:17	Contorno de Taquara - Pitimbu - PB	25	Ligado	0v	252 metros	-7.5051 -34.8509
03/03/2024 08:41:05	Contorno de Taquara - Pitimbu - PB	0	Ligado	0v	88 metros	-7.5043 -34.8506
03/03/2024 08:41:45	Contorno de Taquara - Pitimbu - PB	18	Ligado	0v	Parado	-7.5043 -34.8506
03/03/2024 08:42:19	Contorno de Taquara - Pitimbu - PB	50	Ligado	0v	364 metros	-7.5024 -34.8480
03/03/2024 08:42:39	Contorno de Taquara - Pitimbu - PB	53	Ligado	0v	308 metros	-7.5025 -34.8452
03/03/2024 08:42:51	Contorno de Taquara - Pitimbu - PB	51	Ligado	0v	179 metros	-7.5018 -34.8437
03/03/2024 08:43:05	Contorno de Taquara - Pitimbu - PB	47	Ligado	0v	195 metros	-7.5001 -34.8433
03/03/2024 08:43:45	Contorno de Taquara - Pitimbu - PB	61	Ligado	0v	617 metros	-7.4962 -34.8472


03/03/2024 08:43:59	Contorno de Taquara - Pitimbu - PB	51	Ligado	0v	211 metros	-7.4945 -34.8482
03/03/2024 08:44:10	Contorno de Taquara - Pitimbu - PB	47	Ligado	0v	138 metros	-7.4933 -34.8483
03/03/2024 08:44:25	Contorno de Taquara - Pitimbu - PB	52	Ligado	0v	207 metros	-7.4917 -34.8473
03/03/2024 08:44:43	Rodovia Ministro Abelardo Jurema Araújo - Pitimbu - PB	49	Ligado	0v	252 metros	-7.4895 -34.8469
03/03/2024 08:45:05	Rodovia Ministro Abelardo Jurema Araújo - Pitimbu - PB	62	Ligado	0v	347 metros	-7.4869 -34.8452
03/03/2024 08:45:45	Rodovia Ministro Abelardo Jurema Araújo - Pitimbu - PB	46	Ligado	0v	708 metros	-7.4811 -34.8426
03/03/2024 08:45:55	PB-044;PB-008 - Pitimbu - PB	29	Ligado	0v	98 metros	-7.4804 -34.8421
03/03/2024 08:46:07	Rodovia Ministro Abelardo Jurema Araújo - Pitimbu - PB	44	Ligado	0v	119 metros	-7.4793 -34.8418
03/03/2024 08:46:25	Rodovia Ministro Abelardo Jurema Araújo - Pitimbu - PB	60	Ligado	0v	274 metros	-7.4771 -34.8408
03/03/2024 08:46:50	Rodovia Ministro Abelardo Jurema Araújo - Pitimbu - PB	55	Ligado	0v	427 metros	-7.4736 -34.8392
03/03/2024 08:47:05	Rodovia Ministro Abelardo Jurema Araújo - Pitimbu - PB	63	Ligado	0v	240 metros	-7.4729 -34.8371
03/03/2024 08:47:45	PB-008 - Pitimbu - PB	52	Ligado	0v	739 metros	-7.4712 -34.8307
03/03/2024 08:48:06	PB-008 - Pitimbu - PB	60	Ligado	0v	346 metros	-7.4716 -34.8276
03/03/2024 08:48:24	PB-008 - Pitimbu - PB	59	Ligado	0v	310 metros	-7.4721 -34.8248
03/03/2024 08:48:38	PB-008 - Pitimbu - PB	54	Ligado	0v	220 metros	-7.4720 -34.8228
03/03/2024 08:49:05	Pitimbu - PB	20	Ligado	0v	389 metros	-7.4732 -34.8195
03/03/2024 08:49:26	PB-008 - Pitimbu - PB	44	Ligado	0v	194 metros	-7.4735 -34.8178
03/03/2024 08:49:45	PB-008 - Pitimbu - PB	40	Ligado	0v	250 metros	-7.4731 -34.8156
03/03/2024 08:50:25	Avenida Senador Humberto Lucena - Pitimbu - PB	26	Ligado	0v	334 metros	-7.4727 -34.8126
03/03/2024 08:50:49	Avenida Senador Humberto Lucena - Pitimbu - PB	28	Ligado	0v	131 metros	-7.4726 -34.8114
03/03/2024 08:51:02	Avenida Senador Humberto Lucena - Pitimbu - PB	18	Ligado	0v	83 metros	-7.4723 -34.8108
03/03/2024 08:51:45	Avenida Senador Humberto Lucena - Pitimbu - PB	0	Ligado	0v	197 metros	-7.4723 -34.8090

03/03/2024 08:52:06	Avenida Senador Humberto Lucena - Pitimbu - PB	14	Ligado	0v	84 metros	-7.4724 -34.8083
03/03/2024 08:52:16	Avenida Senador Humberto Lucena - Pitimbu - PB	16	Ligado	0v	Parado	-7.4724 -34.8083
03/03/2024 08:52:36	Rua João Bispo - Pitimbu - PB	16	Ligado	0v	128 metros	-7.4736 -34.8082
03/03/2024 08:53:05	Rua João Gonçalves - Pitimbu - PB	16	Ligado	0v	120 metros	-7.4743 -34.8090
03/03/2024 08:53:22	Rua João Gonçalves - Pitimbu - PB	16	Ligado	0v	78 metros	-7.4748 -34.8095
03/03/2024 08:53:36	Rua Doutor João Gonçalves - Pitimbu - PB	18	Ligado	0v	62 metros	-7.4749 -34.8100
03/03/2024 08:54:02	Rua Doutor João Gonçalves - Pitimbu - PB	15	Ligado	0v	100 metros	-7.4751 -34.8109
03/03/2024 08:54:15	Rua Doutor João Gonçalves - Pitimbu - PB	15	Ligado	0v	57 metros	-7.4754 -34.8114
03/03/2024 08:54:25	Rua Doutor João Gonçalves - Pitimbu - PB	10	Ligado	0v	Parado	-7.4754 -34.8114
03/03/2024 08:54:35	Rua do Rio - Pitimbu - PB	11	Ligado	0v	52 metros	-7.4758 -34.8113
03/03/2024 08:54:48	Rua do Rio - Pitimbu - PB	21	Ligado	0v	61 metros	-7.4759 -34.8108
03/03/2024 08:55:00	Travessa Simões Barbosa - Pitimbu - PB	17	Ligado	0v	52 metros	-7.4764 -34.8106
03/03/2024 08:55:45	Rua Antônio Tavares - Pitimbu - PB	19	Ligado	0v	233 metros	-7.4781 -34.8118
03/03/2024 08:56:25	Rua Antônio Tavares - Pitimbu - PB	30	Ligado	0v	246 metros	-7.4800 -34.8129
03/03/2024 08:56:55	Rua Antônio Tavares - Pitimbu - PB	12	Ligado	0v	221 metros	-7.4817 -34.8140
03/03/2024 08:57:05	Rua Projetada Vinte e Cinco - Pitimbu - PB	23	Ligado	0v	57 metros	-7.4822 -34.8141
03/03/2024 08:57:45	Rua Antônio Tavares - Pitimbu - PB	37	Ligado	0v	398 metros	-7.4855 -34.8153
03/03/2024 08:58:00	Pitimbu - PB	24	Ligado	0v	143 metros	-7.4868 -34.8152
03/03/2024 08:58:25	Rua Antônio Tavares - Pitimbu - PB	25	Ligado	0v	180 metros	-7.4884 -34.8153
03/03/2024 08:59:05	Rua Antônio Tavares - Pitimbu - PB	18	Ligado	0v	291 metros	-7.4910 -34.8154
03/03/2024 08:59:27	Rua Antônio Tavares - Pitimbu - PB	15	Ligado	0v	117 metros	-7.4921 -34.8154
03/03/2024 08:59:45	Rua Antônio Tavares - Pitimbu - PB	16	Ligado	0v	94 metros	-7.4929 -34.8153



03/03/2024 09:00:09	Rua Antônio Tavares - Pitimbu - PB	23	Ligado	0v	135 metros	-7.4941 -34.8151
03/03/2024 09:00:22	Rua Antônio Tavares - Pitimbu - PB	14	Ligado	0v	64 metros	-7.4947 -34.8150
03/03/2024 09:01:05	Rua Projetada Vinte e Quatro - Pitimbu - PB	0	Ligado	0v	54 metros	-7.4951 -34.8151
03/03/2024 09:01:46	Rua Projetada Vinte e Quatro - Pitimbu - PB	0	Ligado	0v	Parado	-7.4951 -34.8151
03/03/2024 09:02:26	Rua Projetada Vinte e Quatro - Pitimbu - PB	0	Ligado	0v	Parado	-7.4951 -34.8151
03/03/2024 09:03:06	Rua Projetada Vinte e Quatro - Pitimbu - PB	0	Ligado	0v	Parado	-7.4951 -34.8151
03/03/2024 09:03:46	Rua Projetada Vinte e Quatro - Pitimbu - PB	0	Ligado	0v	Parado	-7.4951 -34.8151
03/03/2024 09:04:26	Rua Projetada Vinte e Quatro - Pitimbu - PB	0	Ligado	0v	Parado	-7.4951 -34.8151
03/03/2024 09:05:06	Rua Projetada Vinte e Quatro - Pitimbu - PB	0	Ligado	0v	Parado	-7.4951 -34.8151
03/03/2024 09:05:46	Rua Projetada Vinte e Quatro - Pitimbu - PB	0	Ligado	0v	Parado	-7.4951 -34.8151
03/03/2024 09:06:26	Rua Projetada Vinte e Quatro - Pitimbu - PB	0	Ligado	0v	Parado	-7.4951 -34.8151
03/03/2024 09:07:06	Rua Projetada Vinte e Quatro - Pitimbu - PB	0	Ligado	0v	Parado	-7.4951 -34.8151
03/03/2024 09:07:46	Rua Projetada Vinte e Quatro - Pitimbu - PB	0	Ligado	0v	Parado	-7.4951 -34.8151
03/03/2024 09:08:26	Rua Projetada Vinte e Quatro - Pitimbu - PB	0	Ligado	0v	Parado	-7.4951 -34.8151
03/03/2024 09:09:06	Rua Projetada Vinte e Quatro - Pitimbu - PB	0	Ligado	0v	Parado	-7.4951 -34.8151
03/03/2024 09:09:46	Rua Projetada Vinte e Quatro - Pitimbu - PB	0	Ligado	0v	Parado	-7.4951 -34.8151
03/03/2024 09:10:26	Rua Projetada Vinte e Quatro - Pitimbu - PB	0	Ligado	0v	Parado	-7.4951 -34.8151
03/03/2024 09:11:06	Rua Projetada Vinte e Quatro - Pitimbu - PB	0	Ligado	0v	Parado	-7.4951 -34.8151
03/03/2024 09:11:46	Rua Antônio Tavares - Pitimbu - PB	17	Ligado	0v	73 metros	-7.4957 -34.8148
03/03/2024 09:12:26	Rua Antônio Tavares - Pitimbu - PB	16	Ligado	0v	206 metros	-7.4975 -34.8144
03/03/2024 09:13:06	Rua Antônio Tavares - Pitimbu - PB	12	Ligado	0v	297 metros	-7.5001 -34.8137
03/03/2024 09:13:46	Rua Machado - Pitimbu - PB	14	Ligado	0v	294 metros	-7.5026 -34.8128

03/03/2024 09:14:26	Rua Antônio Tavares - Pitimbu - PB	29	Ligado	0v	307 metros	-7.5051 -34.8116
03/03/2024 09:15:06	Rua Antônio Tavares - Pitimbu - PB	11	Ligado	0v	247 metros	-7.5071 -34.8107
03/03/2024 09:15:46	Rua Antônio Tavares - Pitimbu - PB	24	Ligado	0v	265 metros	-7.5093 -34.8098
03/03/2024 09:16:13	Rua Antônio Tavares - Pitimbu - PB	10	Ligado	0v	173 metros	-7.5108 -34.8097
03/03/2024 09:16:26	Rua Antônio Tavares - Pitimbu - PB	26	Ligado	0v	83 metros	-7.5116 -34.8098
03/03/2024 09:16:37	Rua Antônio Tavares - Pitimbu - PB	28	Ligado	0v	60 metros	-7.5121 -34.8100
03/03/2024 09:16:47	Rua Antônio Tavares - Pitimbu - PB	32	Ligado	0v	88 metros	-7.5127 -34.8104
03/03/2024 09:17:06	Rua Antônio Tavares - Pitimbu - PB	32	Ligado	0v	126 metros	-7.5136 -34.8111
03/03/2024 09:17:46	Rua Antônio Tavares - Pitimbu - PB	27	Ligado	0v	272 metros	-7.5156 -34.8126
03/03/2024 09:18:26	Pitimbu - PB	15	Ligado	0v	313 metros	-7.5179 -34.8141
03/03/2024 09:19:06	Rua Antônio Tavares - Pitimbu - PB	26	Ligado	0v	279 metros	-7.5200 -34.8156
03/03/2024 09:19:46	Rua Terra - Pitimbu - PB	12	Ligado	0v	209 metros	-7.5216 -34.8166
03/03/2024 09:20:10	Rua Terra - Pitimbu - PB	12	Ligado	0v	94 metros	-7.5223 -34.8171
03/03/2024 09:20:26	Rua Terra - Pitimbu - PB	11	Ligado	0v	66 metros	-7.5228 -34.8174
03/03/2024 09:21:06	Rua Terra - Pitimbu - PB	0	Ligado	0v	Parado	-7.5228 -34.8174
03/03/2024 09:21:46	Rua Terra - Pitimbu - PB	0	Ligado	0v	Parado	-7.5228 -34.8174
03/03/2024 09:22:26	Rua Terra - Pitimbu - PB	0	Ligado	0v	Parado	-7.5228 -34.8174
03/03/2024 09:23:06	Rua Terra - Pitimbu - PB	0	Ligado	0v	Parado	-7.5228 -34.8174
03/03/2024 09:23:46	Rua Terra - Pitimbu - PB	0	Ligado	0v	Parado	-7.5228 -34.8174
03/03/2024 09:24:26	Rua Terra - Pitimbu - PB	0	Ligado	0v	Parado	-7.5228 -34.8174
03/03/2024 09:25:06	Rua Terra - Pitimbu - PB	0	Ligado	0v	Parado	-7.5228 -34.8174
03/03/2024 09:25:46	Rua Terra - Pitimbu - PB	0	Ligado	0v	Parado	-7.5228 -34.8174

03/03/2024 09:26:26	Rua Terra - Pitimbu - PB	0	Ligado	0v	Parado	-7.5228 -34.8174
03/03/2024 09:26:28						
03/03/2024 09:27:06	Rua Terra - Pitimbu - PB	0	Desligado	0v	Parado	-7.5228 -34.8174
03/03/2024 09:27:24	Rua Terra - Pitimbu - PB	0	Desligado	0v	Parado	-7.5228 -34.8174
03/03/2024 09:32:06	Rua Terra - Pitimbu - PB	0	Desligado	0v	Parado	-7.5228 -34.8174
03/03/2024 09:37:06	Rua Terra - Pitimbu - PB	0	Desligado	0v	Parado	-7.5228 -34.8174
03/03/2024 09:42:06	Rua Terra - Pitimbu - PB	0	Desligado	0v	Parado	-7.5228 -34.8174
03/03/2024 09:47:06	Rua Terra - Pitimbu - PB	0	Desligado	0v	Parado	-7.5228 -34.8174
03/03/2024 09:52:06	Rua Terra - Pitimbu - PB	0	Desligado	0v	Parado	-7.5228 -34.8174
03/03/2024 09:57:06	Rua Terra - Pitimbu - PB	0	Desligado	0v	Parado	-7.5228 -34.8174
03/03/2024 10:02:06	Rua Terra - Pitimbu - PB	0	Desligado	0v	Parado	-7.5228 -34.8174
03/03/2024 10:07:06	Rua Terra - Pitimbu - PB	0	Desligado	0v	Parado	-7.5228 -34.8174
03/03/2024 10:12:06	Rua Terra - Pitimbu - PB	0	Desligado	0v	Parado	-7.5228 -34.8174
03/03/2024 10:17:06	Rua Terra - Pitimbu - PB	0	Desligado	0v	Parado	-7.5228 -34.8174
03/03/2024 10:22:06	Rua Terra - Pitimbu - PB	0	Desligado	0v	Parado	-7.5228 -34.8174
03/03/2024 10:27:06	Rua Terra - Pitimbu - PB	0	Desligado	0v	Parado	-7.5228 -34.8174
03/03/2024 10:32:06	Rua Terra - Pitimbu - PB	0	Desligado	0v	Parado	-7.5228 -34.8174
03/03/2024 10:37:06	Rua Terra - Pitimbu - PB	0	Desligado	0v	Parado	-7.5228 -34.8174
03/03/2024 10:42:06	Rua Terra - Pitimbu - PB	0	Desligado	0v	Parado	-7.5228 -34.8174
03/03/2024 10:47:06	Rua Terra - Pitimbu - PB	0	Desligado	0v	Parado	-7.5228 -34.8174
03/03/2024 10:52:06	Rua Terra - Pitimbu - PB	0	Desligado	0v	Parado	-7.5228 -34.8174
03/03/2024 10:57:06	Rua Terra - Pitimbu - PB	0	Desligado	0v	Parado	-7.5228 -34.8174

03/03/2024 11:02:06	Rua Terra - Pitimbu - PB	0	Desligado	0v	Parado	-7.5228 -34.8174
03/03/2024 11:07:06	Rua Terra - Pitimbu - PB	0	Desligado	0v	Parado	-7.5228 -34.8174
03/03/2024 11:12:06	Rua Terra - Pitimbu - PB	0	Desligado	0v	Parado	-7.5228 -34.8174
03/03/2024 11:17:06	Rua Terra - Pitimbu - PB	0	Desligado	0v	Parado	-7.5228 -34.8174
03/03/2024 11:22:06	Rua Terra - Pitimbu - PB	0	Desligado	0v	Parado	-7.5228 -34.8174
03/03/2024 11:27:06	Rua Terra - Pitimbu - PB	0	Desligado	0v	Parado	-7.5228 -34.8174
03/03/2024 11:32:06	Rua Terra - Pitimbu - PB	0	Desligado	0v	Parado	-7.5228 -34.8174
03/03/2024 11:37:06	Rua Terra - Pitimbu - PB	0	Desligado	0v	Parado	-7.5228 -34.8174
03/03/2024 11:42:06	Rua Terra - Pitimbu - PB	0	Desligado	0v	Parado	-7.5228 -34.8174
03/03/2024 11:47:06	Rua Terra - Pitimbu - PB	0	Desligado	0v	Parado	-7.5228 -34.8174
03/03/2024 11:52:06	Rua Terra - Pitimbu - PB	0	Desligado	0v	Parado	-7.5228 -34.8174
03/03/2024 11:57:06	Rua Terra - Pitimbu - PB	0	Desligado	0v	Parado	-7.5228 -34.8174
03/03/2024 11:59:21	Rua Terra - Pitimbu - PB	0	Desligado	0v	Parado	-7.5228 -34.8174
03/03/2024 11:59:35						
03/03/2024 12:00:05	Rua Terra - Pitimbu - PB	0	Ligado	0v	Parado	-7.5228 -34.8174
03/03/2024 12:00:45	Rua Terra - Pitimbu - PB	0	Ligado	0v	Parado	-7.5228 -34.8174
03/03/2024 12:01:25	Rua Almirante Tamandaré - Pitimbu - PB	27	Ligado	0v	145 metros	-7.5215 -34.8170
03/03/2024 12:01:47	Rua Projetada 87 - Pitimbu - PB	17	Ligado	0v	129 metros	-7.5205 -34.8164
03/03/2024 12:01:57	Rua Projetada 87 - Pitimbu - PB	16	Ligado	0v	Parado	-7.5205 -34.8164
03/03/2024 12:02:45	Rua Antônio Tavares - Pitimbu - PB	25	Ligado	0v	376 metros	-7.5180 -34.8142
03/03/2024 12:03:25	Rua Antônio Tavares - Pitimbu - PB	33	Ligado	0v	276 metros	-7.5159 -34.8128
03/03/2024 12:04:05	Rua Antônio Tavares - Pitimbu - PB	23	Ligado	0v	289 metros	-7.5139 -34.8112

03/03/2024 12:04:39	Rua Antônio Tavares - Pitimbu - PB	33	Ligado	0v	252 metros	-7.5120 -34.8099
03/03/2024 12:05:01	Pitimbu - PB	17	Ligado	0v	130 metros	-7.5109 -34.8097
03/03/2024 12:05:25	Rua Antônio Tavares - Pitimbu - PB	30	Ligado	0v	122 metros	-7.5098 -34.8098
03/03/2024 12:05:38	Pitimbu - PB	11	Ligado	0v	99 metros	-7.5089 -34.8100
03/03/2024 12:06:05	Rua Antônio Tavares - Pitimbu - PB	20	Ligado	0v	218 metros	-7.5071 -34.8107
03/03/2024 12:06:45	Rua Antônio Tavares - Pitimbu - PB	21	Ligado	0v	195 metros	-7.5055 -34.8115
03/03/2024 12:07:25	Rua Antônio Tavares - Pitimbu - PB	20	Ligado	0v	249 metros	-7.5035 -34.8123
03/03/2024 12:07:58	Rua Antônio Tavares - Pitimbu - PB	25	Ligado	0v	169 metros	-7.5021 -34.8129
03/03/2024 12:08:45	Rua Antônio Tavares - Pitimbu - PB	31	Ligado	0v	367 metros	-7.4990 -34.8141
03/03/2024 12:09:14	Rua Antônio Tavares - Pitimbu - PB	10	Ligado	0v	201 metros	-7.4972 -34.8145
03/03/2024 12:09:25	Rua Antônio Tavares - Pitimbu - PB	0	Ligado	0v	Parado	-7.4972 -34.8145
03/03/2024 12:10:05	Rua Antônio Tavares - Pitimbu - PB	18	Ligado	0v	225 metros	-7.4953 -34.8149
03/03/2024 12:10:45	Rua Antônio Tavares - Pitimbu - PB	0	Ligado	0v	Parado	-7.4953 -34.8149
03/03/2024 12:11:25	Rua Antônio Tavares - Pitimbu - PB	0	Ligado	0v	Parado	-7.4953 -34.8149
03/03/2024 12:12:05	Rua Antônio Tavares - Pitimbu - PB	0	Ligado	0v	Parado	-7.4953 -34.8149
03/03/2024 12:12:45	Rua Antônio Tavares - Pitimbu - PB	0	Ligado	0v	Parado	-7.4953 -34.8149
03/03/2024 12:13:25	Rua Antônio Tavares - Pitimbu - PB	0	Ligado	0v	Parado	-7.4953 -34.8149
03/03/2024 12:14:05	Rua Antônio Tavares - Pitimbu - PB	0	Ligado	0v	Parado	-7.4953 -34.8149
03/03/2024 12:14:45	Rua Antônio Tavares - Pitimbu - PB	0	Ligado	0v	Parado	-7.4953 -34.8149
03/03/2024 12:15:25	Rua Antônio Tavares - Pitimbu - PB	0	Ligado	0v	Parado	-7.4953 -34.8149
03/03/2024 12:16:05	Rua Antônio Tavares - Pitimbu - PB	0	Ligado	0v	Parado	-7.4953 -34.8149
03/03/2024 12:16:19	Rua Antônio Tavares - Pitimbu - PB	0	Ligado	0v	Parado	-7.4953 -34.8149

03/03/2024 12:16:21						
03/03/2024 12:21:05	Rua Antônio Tavares - Pitimbu - PB	0	Desligado	0v	Parado	-7.4953 -34.8149
03/03/2024 12:26:05	Rua Antônio Tavares - Pitimbu - PB	0	Desligado	0v	Parado	-7.4953 -34.8149
03/03/2024 12:31:05	Rua Antônio Tavares - Pitimbu - PB	0	Desligado	0v	Parado	-7.4953 -34.8149
03/03/2024 12:36:05	Rua Antônio Tavares - Pitimbu - PB	0	Desligado	0v	Parado	-7.4953 -34.8149
03/03/2024 12:41:05	Rua Antônio Tavares - Pitimbu - PB	0	Desligado	0v	Parado	-7.4953 -34.8149
03/03/2024 12:46:05	Rua Antônio Tavares - Pitimbu - PB	0	Desligado	0v	Parado	-7.4953 -34.8149
03/03/2024 12:51:05	Rua Antônio Tavares - Pitimbu - PB	0	Desligado	0v	Parado	-7.4953 -34.8149
03/03/2024 12:56:05	Rua Antônio Tavares - Pitimbu - PB	0	Desligado	0v	Parado	-7.4953 -34.8149
03/03/2024 13:01:05	Rua Antônio Tavares - Pitimbu - PB	0	Desligado	0v	Parado	-7.4953 -34.8149
03/03/2024 13:06:05	Rua Antônio Tavares - Pitimbu - PB	0	Desligado	0v	Parado	-7.4953 -34.8149
03/03/2024 13:11:05	Rua Antônio Tavares - Pitimbu - PB	0	Desligado	0v	Parado	-7.4953 -34.8149
03/03/2024 13:16:05	Rua Antônio Tavares - Pitimbu - PB	0	Desligado	0v	Parado	-7.4953 -34.8149
03/03/2024 13:16:26						
03/03/2024 13:16:47	Rua Antônio Tavares - Pitimbu - PB	0	Ligado	0v	Parado	-7.4953 -34.8149
03/03/2024 13:17:27	Rua Antônio Tavares - Pitimbu - PB	0	Ligado	0v	Parado	-7.4953 -34.8149
03/03/2024 13:18:07	Rua Antônio Tavares - Pitimbu - PB	0	Ligado	0v	Parado	-7.4953 -34.8149
03/03/2024 13:18:47	Rua Antônio Tavares - Pitimbu - PB	24	Ligado	0v	178 metros	-7.4968 -34.8146
03/03/2024 13:19:23	Rua Antônio Tavares - Pitimbu - PB	37	Ligado	0v	320 metros	-7.4996 -34.8139
03/03/2024 13:20:07	Rua Antônio Tavares - Pitimbu - PB	15	Ligado	0v	346 metros	-7.5025 -34.8128
03/03/2024 13:20:47	Rua Antônio Tavares - Pitimbu - PB	21	Ligado	0v	322 metros	-7.5052 -34.8116
03/03/2024 13:21:27	Pitimbu - PB	24	Ligado	0v	260 metros	-7.5073 -34.8107

03/03/2024 13:21:58	Pitimbu - PB	25	Ligado	0v	241 metros	-7.5093 -34.8099
03/03/2024 13:22:23	Rua Antônio Tavares - Pitimbu - PB	17	Ligado	0v	168 metros	-7.5108 -34.8097
03/03/2024 13:22:47	Rua Antônio Tavares - Pitimbu - PB	28	Ligado	0v	147 metros	-7.5121 -34.8100
03/03/2024 13:23:27	Rua Antônio Tavares - Pitimbu - PB	23	Ligado	0v	306 metros	-7.5143 -34.8116
03/03/2024 13:24:07	Pitimbu - PB	13	Ligado	0v	311 metros	-7.5166 -34.8132
03/03/2024 13:24:47	Rua Antônio Tavares - Pitimbu - PB	11	Ligado	0v	306 metros	-7.5189 -34.8147
03/03/2024 13:25:16	Rua Antônio Tavares - Pitimbu - PB	12	Ligado	0v	200 metros	-7.5203 -34.8158
03/03/2024 13:25:27	Rua Antônio Tavares - Pitimbu - PB	0	Ligado	0v	Parado	-7.5203 -34.8158
03/03/2024 13:26:07	Rua Terra - Pitimbu - PB	16	Ligado	0v	244 metros	-7.5222 -34.8170
03/03/2024 13:26:17	Rua Terra - Pitimbu - PB	13	Ligado	0v	Parado	-7.5222 -34.8170
03/03/2024 13:26:47	Rua Terra - Pitimbu - PB	0	Ligado	0v	88 metros	-7.5228 -34.8175
03/03/2024 13:27:27	Rua Terra - Pitimbu - PB	0	Ligado	0v	Parado	-7.5228 -34.8175
03/03/2024 13:28:07	Rua Terra - Pitimbu - PB	0	Ligado	0v	Parado	-7.5228 -34.8175
03/03/2024 13:28:47	Rua Terra - Pitimbu - PB	0	Ligado	0v	Parado	-7.5228 -34.8175
03/03/2024 13:29:27	Rua Terra - Pitimbu - PB	0	Ligado	0v	Parado	-7.5228 -34.8175
03/03/2024 13:30:07	Rua Terra - Pitimbu - PB	0	Ligado	0v	Parado	-7.5228 -34.8175
03/03/2024 13:30:47	Rua Terra - Pitimbu - PB	0	Ligado	0v	Parado	-7.5228 -34.8175
03/03/2024 13:31:27	Rua Terra - Pitimbu - PB	0	Ligado	0v	Parado	-7.5228 -34.8175
03/03/2024 13:32:07	Rua Terra - Pitimbu - PB	0	Ligado	0v	Parado	-7.5228 -34.8175
03/03/2024 13:32:43	Rua Terra - Pitimbu - PB	0	Ligado	0v	Parado	-7.5228 -34.8175
03/03/2024 13:32:45						
03/03/2024 13:37:07	Rua Terra - Pitimbu - PB	0	Desligado	0v	Parado	-7.5228 -34.8175

03/03/2024 13:42:07	Rua Terra - Pitimbu - PB	0	Desligado	0v	Parado	-7.5228 -34.8175
03/03/2024 13:47:07	Rua Terra - Pitimbu - PB	0	Desligado	0v	Parado	-7.5228 -34.8175
03/03/2024 13:52:07	Rua Terra - Pitimbu - PB	0	Desligado	0v	Parado	-7.5228 -34.8175
03/03/2024 13:57:07	Rua Terra - Pitimbu - PB	0	Desligado	0v	Parado	-7.5228 -34.8175
03/03/2024 14:02:07	Rua Terra - Pitimbu - PB	0	Desligado	0v	Parado	-7.5228 -34.8175
03/03/2024 14:07:07	Rua Terra - Pitimbu - PB	0	Desligado	0v	Parado	-7.5228 -34.8175
03/03/2024 14:12:07	Rua Terra - Pitimbu - PB	0	Desligado	0v	Parado	-7.5228 -34.8175
03/03/2024 14:17:07	Rua Terra - Pitimbu - PB	0	Desligado	0v	Parado	-7.5228 -34.8175
03/03/2024 14:22:07	Rua Terra - Pitimbu - PB	0	Desligado	0v	Parado	-7.5228 -34.8175
03/03/2024 14:27:07	Rua Terra - Pitimbu - PB	0	Desligado	0v	Parado	-7.5228 -34.8175
03/03/2024 14:32:07	Rua Terra - Pitimbu - PB	0	Desligado	0v	Parado	-7.5228 -34.8175
03/03/2024 14:37:07	Rua Terra - Pitimbu - PB	0	Desligado	0v	Parado	-7.5228 -34.8175
03/03/2024 14:42:07	Rua Terra - Pitimbu - PB	0	Desligado	0v	Parado	-7.5228 -34.8175
03/03/2024 14:47:07	Rua Terra - Pitimbu - PB	0	Desligado	0v	Parado	-7.5228 -34.8175
03/03/2024 14:52:07	Rua Terra - Pitimbu - PB	0	Desligado	0v	Parado	-7.5228 -34.8175
03/03/2024 14:57:07	Rua Terra - Pitimbu - PB	0	Desligado	0v	Parado	-7.5228 -34.8175
03/03/2024 15:02:07	Rua Terra - Pitimbu - PB	0	Desligado	0v	Parado	-7.5228 -34.8175
03/03/2024 15:07:07	Rua Terra - Pitimbu - PB	0	Desligado	0v	Parado	-7.5228 -34.8175
03/03/2024 15:12:07	Rua Terra - Pitimbu - PB	0	Desligado	0v	Parado	-7.5228 -34.8175
03/03/2024 15:16:20	Rua Terra - Pitimbu - PB	0	Desligado	0v	Parado	-7.5228 -34.8175
03/03/2024 15:16:27						
03/03/2024 15:17:03	Rua Terra - Pitimbu - PB	0	Ligado	0v	Parado	-7.5228 -34.8175

03/03/2024 15:17:43	Rua Terra - Pitimbu - PB	0	Ligado	0v	Parado	-7.5228 -34.8175
03/03/2024 15:18:23	Rua Almirante Tamandaré - Pitimbu - PB	21	Ligado	0v	75 metros	-7.5221 -34.8174
03/03/2024 15:18:53	Rua Projetada 87 - Pitimbu - PB	16	Ligado	0v	214 metros	-7.5205 -34.8164
03/03/2024 15:19:03	Rua Projetada 87 - Pitimbu - PB	22	Ligado	0v	54 metros	-7.5205 -34.8159
03/03/2024 15:19:32	Rua Antônio Tavares - Pitimbu - PB	23	Ligado	0v	207 metros	-7.5190 -34.8148
03/03/2024 15:19:43	Rua Antônio Tavares - Pitimbu - PB	26	Ligado	0v	55 metros	-7.5185 -34.8145
03/03/2024 15:20:23	Rua Antônio Tavares - Pitimbu - PB	15	Ligado	0v	278 metros	-7.5165 -34.8131
03/03/2024 15:21:03	Rua Antônio Tavares - Pitimbu - PB	26	Ligado	0v	287 metros	-7.5144 -34.8116
03/03/2024 15:21:43	Rua Antônio Tavares - Pitimbu - PB	31	Ligado	0v	270 metros	-7.5124 -34.8102
03/03/2024 15:22:09	Pitimbu - PB	18	Ligado	0v	181 metros	-7.5109 -34.8097
03/03/2024 15:22:23	Rua Antônio Tavares - Pitimbu - PB	13	Ligado	0v	70 metros	-7.5103 -34.8097
03/03/2024 15:22:40	Pitimbu - PB	23	Ligado	0v	109 metros	-7.5093 -34.8099
03/03/2024 15:23:03	Rua Antônio Tavares - Pitimbu - PB	33	Ligado	0v	147 metros	-7.5081 -34.8103
03/03/2024 15:23:19	Rua Antônio Tavares - Pitimbu - PB	13	Ligado	0v	126 metros	-7.5070 -34.8108
03/03/2024 15:23:43	Rua Antônio Tavares - Pitimbu - PB	29	Ligado	0v	135 metros	-7.5059 -34.8113
03/03/2024 15:24:23	Rua Antônio Tavares - Pitimbu - PB	27	Ligado	0v	303 metros	-7.5034 -34.8124
03/03/2024 15:25:03	Rua Antônio Tavares - Pitimbu - PB	27	Ligado	0v	248 metros	-7.5014 -34.8132
03/03/2024 15:25:38	Rua Antônio Tavares - Pitimbu - PB	34	Ligado	0v	263 metros	-7.4992 -34.8140
03/03/2024 15:26:23	Rua Antônio Tavares - Pitimbu - PB	14	Ligado	0v	303 metros	-7.4965 -34.8146
03/03/2024 15:27:03	Rua Antônio Tavares - Pitimbu - PB	0	Ligado	0v	163 metros	-7.4951 -34.8149
03/03/2024 15:27:43	Rua Antônio Tavares - Pitimbu - PB	35	Ligado	0v	184 metros	-7.4935 -34.8152
03/03/2024 15:28:11	Rua Antônio Tavares - Pitimbu - PB	29	Ligado	0v	194 metros	-7.4918 -34.8155

03/03/2024 15:28:23	Rua Antônio Tavares - Pitimbu - PB	16	Ligado	0v	91 metros	-7.4910 -34.8154
03/03/2024 15:29:03	Rua Antônio Tavares - Pitimbu - PB	25	Ligado	0v	364 metros	-7.4877 -34.8152
03/03/2024 15:29:34	Rua Antônio Tavares - Pitimbu - PB	38	Ligado	0v	271 metros	-7.4853 -34.8153
03/03/2024 15:30:23	Rua Projetada Dezenove - Pitimbu - PB	21	Ligado	0v	462 metros	-7.4814 -34.8138
03/03/2024 15:31:03	Pitimbu - PB	19	Ligado	0v	330 metros	-7.4789 -34.8122
03/03/2024 15:31:43	Rua Antônio Tavares - Pitimbu - PB	16	Ligado	0v	266 metros	-7.4768 -34.8110
03/03/2024 15:31:56	Rua do Rio - Pitimbu - PB	17	Ligado	0v	75 metros	-7.4762 -34.8106
03/03/2024 15:32:07	Rua do Rio - Pitimbu - PB	19	Ligado	0v	Parado	-7.4762 -34.8106
03/03/2024 15:32:18	Rua do Rio - Pitimbu - PB	13	Ligado	0v	99 metros	-7.4758 -34.8114
03/03/2024 15:32:28	Rua do Rio - Pitimbu - PB	16	Ligado	0v	Parado	-7.4758 -34.8114
03/03/2024 15:32:54	Rua Doutor João Gonçalves - Pitimbu - PB	12	Ligado	0v	144 metros	-7.4749 -34.8104
03/03/2024 15:33:08	Rua Doutor João Gonçalves - Pitimbu - PB	19	Ligado	0v	62 metros	-7.4749 -34.8099
03/03/2024 15:33:20	Rua João Gonçalves - Pitimbu - PB	17	Ligado	0v	55 metros	-7.4748 -34.8094
03/03/2024 15:33:40	Rua João Gonçalves - Pitimbu - PB	13	Ligado	0v	107 metros	-7.4741 -34.8088
03/03/2024 15:34:03	Rua João Bispo - Pitimbu - PB	19	Ligado	0v	107 metros	-7.4734 -34.8081
03/03/2024 15:34:23	Pitimbu - PB	10	Ligado	0v	88 metros	-7.4726 -34.8081
03/03/2024 15:34:35	Pitimbu - PB	18	Ligado	0v	Parado	-7.4726 -34.8081
03/03/2024 15:34:49	Avenida Senador Humberto Lucena - Pitimbu - PB	14	Ligado	0v	90 metros	-7.4723 -34.8088
03/03/2024 15:35:03	Avenida Senador Humberto Lucena - Pitimbu - PB	17	Ligado	0v	68 metros	-7.4722 -34.8094
03/03/2024 15:35:39	Avenida Senador Humberto Lucena - Pitimbu - PB	13	Ligado	0v	149 metros	-7.4723 -34.8108
03/03/2024 15:35:59	Avenida Senador Humberto Lucena - Pitimbu - PB	24	Ligado	0v	101 metros	-7.4726 -34.8116
03/03/2024 15:36:23	Avenida Senador Humberto Lucena - Pitimbu - PB	26	Ligado	0v	141 metros	-7.4727 -34.8129

03/03/2024 15:37:03	PB-008 - Pitimbu - PB	32	Ligado	0v	291 metros	-7.4730 -34.8155
03/03/2024 15:37:30	PB-008 - Pitimbu - PB	44	Ligado	0v	299 metros	-7.4735 -34.8182
03/03/2024 15:37:43	Pitimbu - PB	31	Ligado	0v	154 metros	-7.4732 -34.8195
03/03/2024 15:37:57	PB-008 - Pitimbu - PB	25	Ligado	0v	79 metros	-7.4730 -34.8202
03/03/2024 15:38:23	PB-008 - Pitimbu - PB	46	Ligado	0v	263 metros	-7.4721 -34.8224
03/03/2024 15:39:03	PB-008 - Pitimbu - PB	61	Ligado	0v	601 metros	-7.4716 -34.8278
03/03/2024 15:39:24	PB-008 - Pitimbu - PB	53	Ligado	0v	337 metros	-7.4712 -34.8308
03/03/2024 15:39:43	Rodovia Ministro Abelardo Jurema Araújo - Pitimbu - PB	54	Ligado	0v	288 metros	-7.4719 -34.8334
03/03/2024 15:40:23	Rodovia Ministro Abelardo Jurema Araújo - Pitimbu - PB	47	Ligado	0v	618 metros	-7.4733 -34.8388
03/03/2024 15:41:03	Rodovia Ministro Abelardo Jurema Araújo - Pitimbu - PB	56	Ligado	0v	562 metros	-7.4778 -34.8411
03/03/2024 15:41:25	PB-044;PB-008 - Pitimbu - PB	30	Ligado	0v	300 metros	-7.4802 -34.8423
03/03/2024 15:41:35	PB-044;PB-008 - Pitimbu - PB	26	Ligado	0v	71 metros	-7.4808 -34.8425
03/03/2024 15:42:24	Rodovia Ministro Abelardo Jurema Araújo - Pitimbu - PB	58	Ligado	0v	632 metros	-7.4860 -34.8448
03/03/2024 15:42:36	Rodovia Ministro Abelardo Jurema Araújo - Pitimbu - PB	55	Ligado	0v	196 metros	-7.4876 -34.8455
03/03/2024 15:43:02	PB-044;PB-008 - Pitimbu - PB	26	Ligado	0v	360 metros	-7.4902 -34.8474
03/03/2024 15:43:12	Contorno de Taquara - Pitimbu - PB	22	Ligado	0v	59 metros	-7.4907 -34.8471
03/03/2024 15:43:23	Contorno de Taquara - Pitimbu - PB	39	Ligado	0v	93 metros	-7.4915 -34.8472
03/03/2024 15:43:42	Contorno de Taquara - Pitimbu - PB	43	Ligado	0v	246 metros	-7.4934 -34.8484
03/03/2024 15:44:12	Contorno de Taquara - Pitimbu - PB	48	Ligado	0v	363 metros	-7.4964 -34.8471
03/03/2024 15:44:24	Contorno de Taquara - Pitimbu - PB	53	Ligado	0v	177 metros	-7.4975 -34.8459
03/03/2024 15:44:50	Contorno de Taquara - Pitimbu - PB	45	Ligado	0v	378 metros	-7.4997 -34.8434
03/03/2024 15:45:03	Pitimbu - PB	43	Ligado	0v	164 metros	-7.5012 -34.8434

03/03/2024 15:45:19	Contorno de Taquara - Pitimbu - PB	49	Ligado	0v	205 metros	-7.5024 -34.8448
03/03/2024 15:45:43	Contorno de Taquara - Pitimbu - PB	52	Ligado	0v	339 metros	-7.5023 -34.8479
03/03/2024 15:46:03	Contorno de Taquara - Pitimbu - PB	44	Ligado	0v	297 metros	-7.5037 -34.8502
03/03/2024 15:46:18	Contorno de Taquara - Pitimbu - PB	44	Ligado	0v	182 metros	-7.5051 -34.8510
03/03/2024 15:47:04	Rodovia Ministro Abelardo Jurema Araújo - Caaporã - PB	71	Ligado	0v	800 metros	-7.5102 -34.8561
03/03/2024 15:47:44	Rodovia Ministro Abelardo Jurema Araújo - Caaporã - PB	46	Ligado	0v	632 metros	-7.5146 -34.8596
03/03/2024 15:48:09	Rodovia Ministro Abelardo Jurema Araújo - Caaporã - PB	49	Ligado	0v	358 metros	-7.5169 -34.8619
03/03/2024 15:48:24	PB-044 - Caaporã - PB	51	Ligado	0v	202 metros	-7.5175 -34.8636
03/03/2024 15:49:00	PB-044 - Caaporã - PB	31	Ligado	0v	310 metros	-7.5179 -34.8664
03/03/2024 15:49:11	PB-044 - Caaporã - PB	31	Ligado	0v	68 metros	-7.5177 -34.8670
03/03/2024 15:49:44	PB-044 - Caaporã - PB	56	Ligado	0v	437 metros	-7.5159 -34.8705
03/03/2024 15:50:23	PB-044 - Caaporã - PB	20	Ligado	0v	600 metros	-7.5152 -34.8759
03/03/2024 15:50:35	PB-044 - Caaporã - PB	37	Ligado	0v	97 metros	-7.5157 -34.8766
03/03/2024 15:51:04	PB-044 - Caaporã - PB	27	Ligado	0v	288 metros	-7.5179 -34.8779
03/03/2024 15:51:16	PB-044 - Caaporã - PB	36	Ligado	0v	99 metros	-7.5187 -34.8784
03/03/2024 15:51:27	PB-044 - Caaporã - PB	44	Ligado	0v	111 metros	-7.5188 -34.8794
03/03/2024 15:51:44	PB-044 - Caaporã - PB	35	Ligado	0v	166 metros	-7.5180 -34.8807
03/03/2024 15:52:24	PB-044 - Caaporã - PB	67	Ligado	0v	567 metros	-7.5155 -34.8851
03/03/2024 15:52:58	PB-044 - Caaporã - PB	47	Ligado	0v	508 metros	-7.5134 -34.8892
03/03/2024 15:53:44	PB-044 - Caaporã - PB	55	Ligado	0v	697 metros	-7.5147 -34.8954
03/03/2024 15:54:24	PB-044 - Caaporã - PB	59	Ligado	0v	645 metros	-7.5161 -34.9010
03/03/2024 15:54:53	PB-044 - Mangabeira - Caaporã - PB	46	Ligado	0v	430 metros	-7.5166 -34.9049

03/03/2024 15:55:04	PB-044 - Mangabeira - Caaporã - PB	50	Ligado	0v	150 metros	-7.5163 -34.9062
03/03/2024 15:55:44	PB-044 - Mangabeira - Caaporã - PB	32	Ligado	0v	335 metros	-7.5155 -34.9091
03/03/2024 15:56:24	PB-044 - Mangabeira - Caaporã - PB	26	Ligado	0v	306 metros	-7.5147 -34.9118
03/03/2024 15:57:04	PB-044 - Mangabeira - Caaporã - PB	26	Ligado	0v	249 metros	-7.5141 -34.9140
03/03/2024 15:57:44	PB-044 - Mangabeira - Caaporã - PB	18	Ligado	0v	308 metros	-7.5133 -34.9166
03/03/2024 15:58:24	PB-044 - Mangabeira - Caaporã - PB	36	Ligado	0v	292 metros	-7.5125 -34.9191
03/03/2024 15:58:51	PB-044 - Mangabeira - Caaporã - PB	22	Ligado	0v	216 metros	-7.5120 -34.9210
03/03/2024 15:59:04	PB-044 - Mangabeira - Caaporã - PB	20	Ligado	0v	94 metros	-7.5117 -34.9218
03/03/2024 15:59:44	PB-044 - Mangabeira - Caaporã - PB	46	Ligado	0v	362 metros	-7.5107 -34.9249
03/03/2024 16:00:24	PB-044 - Mangabeira - Caaporã - PB	0	Ligado	0v	338 metros	-7.5098 -34.9279
03/03/2024 16:01:04	PB-044 - Mangabeira - Caaporã - PB	0	Ligado	0v	Parado	-7.5098 -34.9279
03/03/2024 16:01:44	PB-044 - Mangabeira - Caaporã - PB	0	Ligado	0v	Parado	-7.5098 -34.9279
03/03/2024 16:02:24	PB-044 - Mangabeira - Caaporã - PB	0	Ligado	0v	Parado	-7.5098 -34.9279
03/03/2024 16:03:04	PB-044 - Mangabeira - Caaporã - PB	0	Ligado	0v	Parado	-7.5098 -34.9279
03/03/2024 16:03:44	PB-044 - Mangabeira - Caaporã - PB	0	Ligado	0v	Parado	-7.5098 -34.9279
03/03/2024 16:04:24	PB-044 - Mangabeira - Caaporã - PB	0	Ligado	0v	Parado	-7.5098 -34.9279
03/03/2024 16:05:04	PB-044 - Mangabeira - Caaporã - PB	36	Ligado	0v	279 metros	-7.5094 -34.9303
03/03/2024 16:05:44	PB-044 - Mangabeira - Caaporã - PB	58	Ligado	0v	424 metros	-7.5099 -34.9341
03/03/2024 16:06:24	PB-044 - Caaporã - PB	65	Ligado	0v	705 metros	-7.5105 -34.9405
03/03/2024 16:07:04	PB-044 - Caaporã - PB	54	Ligado	0v	684 metros	-7.5106 -34.9467
03/03/2024 16:07:44	PB-044 - Caaporã - PB	48	Ligado	0v	532 metros	-7.5107 -34.9515
03/03/2024 16:08:23	PB-044 - Caaporã - PB	64	Ligado	0v	643 metros	-7.5106 -34.9573

03/03/2024 16:09:04	PB-044 - Caaporã - PB	54	Ligado	0v	704 metros	-7.5087 -34.9634
03/03/2024 16:09:44	PB-044 - Caaporã - PB	59	Ligado	0v	598 metros	-7.5068 -34.9685
03/03/2024 16:10:24	PB-044 - Caaporã - PB	70	Ligado	0v	714 metros	-7.5040 -34.9743
03/03/2024 16:11:04	PB-044 - Caaporã - PB	57	Ligado	0v	737 metros	-7.5016 -34.9805
03/03/2024 16:11:14	PB-044 - Caaporã - PB	39	Ligado	0v	132 metros	-7.5012 -34.9816
03/03/2024 16:11:25	PB-044 - Caaporã - PB	48	Ligado	0v	131 metros	-7.5002 -34.9823
03/03/2024 16:11:44	Caaporã - PB	38	Ligado	0v	281 metros	-7.4978 -34.9828
03/03/2024 16:13:29	Rodovia Governador Mário Covas - Caaporã - PB	18	Ligado	0v	678 metros	-7.4917 -34.9827
03/03/2024 16:13:40	Rodovia Governador Mário Covas - Caaporã - PB	23	Ligado	0v	Parado	-7.4917 -34.9827
03/03/2024 16:14:20	Rodovia Governador Mário Covas - Pedras de Fogo - PB	41	Ligado	0v	444 metros	-7.4955 -34.9841
03/03/2024 16:16:15	Rodovia Governador Mário Covas - Goiana - Goiana - PE	62	Ligado	0v	1,65 km	-7.5099 -34.9878
03/03/2024 16:17:11	Rodovia Governador Mário Covas - Goiana - Goiana - PE	60	Ligado	0v	983 metros	-7.5174 -34.9925
03/03/2024 16:17:47	Rodovia Governador Mário Covas - Goiana - Goiana - PE	50	Ligado	0v	513 metros	-7.5211 -34.9953
03/03/2024 16:18:00	Rodovia Governador Mário Covas - Goiana - Goiana - PE	55	Ligado	0v	188 metros	-7.5227 -34.9949
03/03/2024 16:18:15	Rodovia Governador Mário Covas - Goiana - Goiana - PE	51	Ligado	0v	230 metros	-7.5240 -34.9933
03/03/2024 16:18:26	Rodovia Governador Mário Covas - Goiana - Goiana - PE	54	Ligado	0v	162 metros	-7.5254 -34.9928
03/03/2024 16:18:46	Rodovia Governador Mário Covas - Goiana - Goiana - PE	59	Ligado	0v	312 metros	-7.5280 -34.9918
03/03/2024 16:19:11	Rodovia Governador Mário Covas - Goiana - Goiana - PE	78	Ligado	0v	495 metros	-7.5324 -34.9915
03/03/2024 16:19:51	Rodovia Governador Mário Covas - Goiana - Goiana - PE	66	Ligado	0v	800 metros	-7.5396 -34.9914
03/03/2024 16:20:31	Rodovia Governador Mário Covas - Goiana Grande - Goiana - PE	63	Ligado	0v	713 metros	-7.5460 -34.9914
03/03/2024 16:21:12	Rodovia Governador Mário Covas - Goiana Grande - Goiana - PE	62	Ligado	0v	739 metros	-7.5526 -34.9914
03/03/2024 16:21:52	Rodovia Governador Mário Covas - Goiana Grande - Goiana - PE	54	Ligado	0v	634 metros	-7.5583 -34.9910

03/03/2024 16:22:32	Rodovia Governador Mário Covas - Goiana Grande - Goiana - PE	13	Ligado	0v	436 metros	-7.5622 -34.9905
03/03/2024 16:23:10	Goiana Grande - Goiana - PE	24	Ligado	0v	323 metros	-7.5651 -34.9902
03/03/2024 16:23:20	PE-075 - Goiana Grande - Goiana - PE	33	Ligado	0v	75 metros	-7.5656 -34.9906
03/03/2024 16:23:45	Rodovia PE-075 - Goiana Grande - Goiana - PE	39	Ligado	0v	230 metros	-7.5661 -34.9926
03/03/2024 16:24:32	Rodovia PE-075 - Loteamento Sindicato - Goiana - PE	42	Ligado	0v	530 metros	-7.5667 -34.9974
03/03/2024 16:25:12	Avenida Igarassú - Loteamento Sindicato - Goiana - PE	41	Ligado	0v	395 metros	-7.5671 -35.0009
03/03/2024 16:25:52	Avenida Igarassú - Loteamento Sindicato - Goiana - PE	31	Ligado	0v	342 metros	-7.5668 -35.0040
03/03/2024 16:26:31	Avenida Santo Antônio - Loteamento Sindicato - Goiana - PE	33	Ligado	0v	373 metros	-7.5661 -35.0073
03/03/2024 16:27:12	Avenida Igarassú - Loteamento Sindicato - Goiana - PE	23	Ligado	0v	211 metros	-7.5653 -35.0090
03/03/2024 16:27:52	Avenida Igarassú - Bela Vista II - Goiana - PE	27	Ligado	0v	283 metros	-7.5641 -35.0113
03/03/2024 16:28:32	Rodovia PE-075 - Bela Vista II - Goiana - PE	0	Ligado	0v	276 metros	-7.5629 -35.0135
03/03/2024 16:29:12	Rodovia PE-075 - Bela Vista II - Goiana - PE	0	Ligado	0v	Parado	-7.5629 -35.0135
03/03/2024 16:29:52	Rodovia PE-075 - Bela Vista II - Goiana - PE	0	Ligado	0v	Parado	-7.5629 -35.0135
03/03/2024 16:30:32	Rodovia PE-075 - Bela Vista II - Goiana - PE	0	Ligado	0v	Parado	-7.5629 -35.0135
03/03/2024 16:31:12	Rodovia PE-075 - Bela Vista II - Goiana - PE	0	Ligado	0v	Parado	-7.5629 -35.0135
03/03/2024 16:31:52	Rodovia PE-075 - Bela Vista II - Goiana - PE	0	Ligado	0v	Parado	-7.5629 -35.0135
03/03/2024 16:32:32	Rodovia PE-075 - Bela Vista II - Goiana - PE	0	Ligado	0v	Parado	-7.5629 -35.0135
03/03/2024 16:33:12	Rodovia PE-075 - Bela Vista II - Goiana - PE	0	Ligado	0v	Parado	-7.5629 -35.0135
03/03/2024 16:33:52	Rodovia PE-075 - Bela Vista II - Goiana - PE	0	Ligado	0v	Parado	-7.5629 -35.0135
03/03/2024 16:34:18	Rodovia PE-075 - Bela Vista II - Goiana - PE	19	Ligado	0v	Parado	-7.5629 -35.0135
03/03/2024 16:34:32	Rodovia PE-075 - Bela Vista II - Goiana - PE	38	Ligado	0v	137 metros	-7.5624 -35.0146
03/03/2024 16:35:12	Rodovia PE-075 - Bela Vista II - Goiana - PE	54	Ligado	0v	568 metros	-7.5600 -35.0192




03/03/2024 16:35:51	Rodovia PE-075 - Jardim Vitória - Goiana - PE	60	Ligado	0v	689 metros	-7.5580 -35.0251
03/03/2024 16:36:32	Rodovia PE-075 - Jardim Vitória - Goiana - PE	57	Ligado	0v	676 metros	-7.5579 -35.0312
03/03/2024 16:37:12	Rodovia PE-075 - Jardim Vitória - Goiana - PE	68	Ligado	0v	743 metros	-7.5577 -35.0379
03/03/2024 16:37:52	Rodovia PE-075 - Jardim Vitória - Goiana - PE	51	Ligado	0v	722 metros	-7.5572 -35.0444
03/03/2024 16:39:40	Rodovia PE-075 - Jardim Vitória - Goiana - PE	55	Ligado	0v	1,4 km	-7.5517 -35.0558
03/03/2024 16:43:15	Carice - Itambé - PE	53	Ligado	0v	3,54 km	-7.5342 -35.0826
03/03/2024 16:44:30	Rodovia PE-075 - Itambé - PE	50	Ligado	0v	919 metros	-7.5266 -35.0857
03/03/2024 16:45:12	Rodovia PE-075 - Itambé - PE	56	Ligado	0v	622 metros	-7.5238 -35.0906
03/03/2024 16:45:24	Rodovia PE-075 - Itambé - PE	50	Ligado	0v	182 metros	-7.5229 -35.0919
03/03/2024 16:45:52	Rodovia PE-075 - Itambé - PE	50	Ligado	0v	368 metros	-7.5204 -35.0941
03/03/2024 16:46:19	Rodovia PE-075 - Itambé - PE	52	Ligado	0v	409 metros	-7.5176 -35.0965
03/03/2024 16:48:21	Rodovia PE-075 - Itambé - PE	52	Ligado	0v	1,74 km	-7.5022 -35.0992
03/03/2024 16:48:56	Rodovia PE-075 - Itambé - PE	56	Ligado	0v	534 metros	-7.4983 -35.1021
03/03/2024 16:49:41	Rodovia PE-075 - Itambé - PE	57	Ligado	0v	762 metros	-7.4915 -35.1030
03/03/2024 16:49:51	Rodovia PE-075 - Itambé - PE	55	Ligado	0v	151 metros	-7.4902 -35.1033
03/03/2024 16:50:21	Rodovia PE-075 - Itambé - PE	66	Ligado	0v	561 metros	-7.4860 -35.1060
03/03/2024 16:50:33	Rodovia PE-075 - Itambé - PE	55	Ligado	0v	757 metros	-7.4844 -35.1068
03/03/2024 16:51:01	Rodovia PE-075 - Itambé - PE	63	Ligado	0v	484 metros	-7.4801 -35.1074
03/03/2024 16:54:16	Rodovia PE-075 - Itambé - PE	51	Ligado	0v	2,86 km	-7.4544 -35.1062
03/03/2024 16:54:56	Rodovia PE-075 - Itambé - PE	48	Ligado	0v	516 metros	-7.4500 -35.1049
03/03/2024 16:55:36	Rodovia PE-075 - Itambé - PE	44	Ligado	0v	535 metros	-7.4462 -35.1020
03/03/2024 16:56:16	Rodovia PE-075 - Itambé - PE	34	Ligado	0v	951 metros	-7.4427 -35.1005

03/03/2024 16:58:48	Rodovia PE-075 - Itambé - PE	52	Ligado	0v	1,5 km	-7.4311 -35.1075
03/03/2024 16:59:24	Itambé - PE	15	Ligado	0v	384 metros	-7.4277 -35.1082
03/03/2024 17:00:04	Rodovia PE-075 - Itambé - PE	57	Ligado	0v	314 metros	-7.4250 -35.1089
03/03/2024 17:00:44	Rodovia PE-075 - Itambé - PE	34	Ligado	0v	632 metros	-7.4195 -35.1101
03/03/2024 17:01:24	Rua Senador Paulo Guerra - Itambé - PE	0	Ligado	0v	220 metros	-7.4175 -35.1105
03/03/2024 17:02:04	Rodovia PE-075 - Itambé - PE	0	Ligado	0v	82 metros	-7.4168 -35.1107
03/03/2024 17:02:44	Rodovia PE-075 - Itambé - PE	30	Ligado	0v	202 metros	-7.4150 -35.1111
03/03/2024 17:03:24	Rodovia PE-075 - Itambé - PE	44	Ligado	0v	421 metros	-7.4114 -35.1119
03/03/2024 17:03:38	Rodovia PE-075 - Itambé - PE	41	Ligado	0v	165 metros	-7.4100 -35.1125
03/03/2024 17:04:04	Rodovia PE-075 - Itambé - PE	59	Ligado	0v	404 metros	-7.4081 -35.1157
03/03/2024 17:04:44	Rodovia PE-075 - Itambé - PE	16	Ligado	0v	490 metros	-7.4061 -35.1196
03/03/2024 17:04:56	Rua Presidente Tancredo Neves - Itambé - PE	36	Ligado	0v	85 metros	-7.4057 -35.1202
03/03/2024 17:05:24	Rodovia PE-075 - Itambé - PE	26	Ligado	0v	205 metros	-7.4048 -35.1218
03/03/2024 17:06:04	Rodovia PE-075 - Itambé - PE	55	Ligado	0v	400 metros	-7.4031 -35.1250
03/03/2024 17:06:44	Rodovia PE-075 - Juripiranga - PB	11	Ligado	0v	399 metros	-7.4013 -35.1282
03/03/2024 17:07:24	Rodovia PE-075 - Juripiranga - PB	38	Ligado	0v	252 metros	-7.4002 -35.1302
03/03/2024 17:08:04	Rodovia PE-075 - Juripiranga - PB	60	Ligado	0v	577 metros	-7.3976 -35.1347
03/03/2024 17:08:44	Rodovia PE-075 - Juripiranga - PB	63	Ligado	0v	682 metros	-7.3970 -35.1408
03/03/2024 17:09:01	Rodovia PE-075 - Juripiranga - PB	61	Ligado	0v	288 metros	-7.3964 -35.1434
03/03/2024 17:09:24	Rodovia PE-075 - Juripiranga - PB	65	Ligado	0v	406 metros	-7.3951 -35.1468
03/03/2024 17:10:04	Rodovia PE-075 - Juripiranga - PB	57	Ligado	0v	713 metros	-7.3926 -35.1527
03/03/2024 17:10:44	Rodovia PE-075 - Juripiranga - PB	0	Ligado	0v	386 metros	-7.3919 -35.1561


03/03/2024 17:11:24	Rodovia PE-075 - Juripiranga - PB	0	Ligado	0v	Parado	-7.3919 -35.1561
03/03/2024 17:12:04	Rodovia PE-075 - Juripiranga - PB	0	Ligado	0v	Parado	-7.3919 -35.1561
03/03/2024 17:12:44	Rodovia PE-075 - Juripiranga - PB	0	Ligado	0v	Parado	-7.3919 -35.1561
03/03/2024 17:13:24	Rodovia PE-075 - Juripiranga - PB	0	Ligado	0v	Parado	-7.3919 -35.1561
03/03/2024 17:14:04	Rodovia PE-075 - Juripiranga - PB	0	Ligado	0v	Parado	-7.3919 -35.1561
03/03/2024 17:14:44	Rodovia PE-075 - Juripiranga - PB	35	Ligado	0v	168 metros	-7.3917 -35.1576
03/03/2024 17:15:24	Rodovia PE-075 - Juripiranga - PB	59	Ligado	0v	573 metros	-7.3911 -35.1628
03/03/2024 17:16:04	Rodovia PE-075 - Juripiranga - PB	71	Ligado	0v	724 metros	-7.3929 -35.1691
03/03/2024 17:16:44	Rodovia PE-075 - Juripiranga - PB	0	Ligado	0v	367 metros	-7.3938 -35.1723
03/03/2024 17:17:05	Rodovia PE-075 - Juripiranga - PB	20	Ligado	0v	81 metros	-7.3940 -35.1730
03/03/2024 17:17:24	Rodovia PE-075 - Juripiranga - PB	45	Ligado	0v	191 metros	-7.3945 -35.1746
03/03/2024 17:18:04	Rodovia PE-075 - Juripiranga - PB	58	Ligado	0v	704 metros	-7.3959 -35.1808
03/03/2024 17:18:30	Rodovia PE-075 - Juripiranga - PB	61	Ligado	0v	440 metros	-7.3967 -35.1847
03/03/2024 17:18:44	Rodovia PE-075 - Juripiranga - PB	73	Ligado	0v	261 metros	-7.3963 -35.1870
03/03/2024 17:19:25	Rodovia PE-075 - Juripiranga - PB	63	Ligado	0v	834 metros	-7.3950 -35.1944
03/03/2024 17:22:17	Rodovia PE-075 - Juripiranga - PB	80	Ligado	0v	2,62 km	-7.3855 -35.2161
03/03/2024 17:22:57	Rodovia PE-075 - Juripiranga - PB	80	Ligado	0v	869 metros	-7.3831 -35.2236
03/03/2024 17:24:58	Rodovia PE-082 - Itambé - PE	22	Ligado	0v	1,49 km	-7.3800 -35.2367
03/03/2024 17:25:38	Rua Arcínio Saraiva da Silva - Itambé - PE	27	Ligado	0v	329 metros	-7.3810 -35.2395
03/03/2024 17:26:41	Rodovia PE-082 - Itambé - PE	23	Ligado	0v	547 metros	-7.3827 -35.2441
03/03/2024 17:27:12	Rodovia PE-082 - Itambé - PE	36	Ligado	0v	242 metros	-7.3835 -35.2462
03/03/2024 17:28:01	Rodovia PE-082 - Itambé - PE	50	Ligado	0v	658 metros	-7.3868 -35.2511



03/03/2024 17:28:11	Rodovia PE-082 - Itambé - PE	53	Ligado	0v	145 metros	-7.3877 -35.2521
03/03/2024 17:28:41	Rodovia PE-082 - Itambé - PE	21	Ligado	0v	296 metros	-7.3898 -35.2537
03/03/2024 17:29:21	Rodovia PE-082 - Itambé - PE	50	Ligado	0v	416 metros	-7.3927 -35.2560
03/03/2024 17:29:35	Rodovia PE-082 - Itambé - PE	50	Ligado	0v	205 metros	-7.3942 -35.2571
03/03/2024 17:30:01	Rodovia PE-082 - Itambé - PE	37	Ligado	0v	331 metros	-7.3972 -35.2574
03/03/2024 17:30:41	Rodovia PE-082 - Itambé - PE	33	Ligado	0v	317 metros	-7.4000 -35.2577
03/03/2024 17:31:21	Rodovia PE-082 - Itambé - PE	23	Ligado	0v	362 metros	-7.4032 -35.2584
03/03/2024 17:32:01	Rodovia PE-082 - Itambé - PE	32	Ligado	0v	291 metros	-7.4056 -35.2593
03/03/2024 17:32:41	Rodovia PE-082 - Itambé - PE	44	Ligado	0v	420 metros	-7.4091 -35.2606
03/03/2024 17:33:11	Rodovia PE-082 - Itambé - PE	51	Ligado	0v	419 metros	-7.4127 -35.2617
03/03/2024 17:33:21	Rodovia PE-082 - Itambé - PE	46	Ligado	0v	143 metros	-7.4140 -35.2616
03/03/2024 17:33:37	Rodovia Pe Oitenta e Dois - Camutanga - PE	27	Ligado	0v	171 metros	-7.4155 -35.2614
03/03/2024 17:33:58	Rua Santa Cruz - Camutanga - PE	28	Ligado	0v	169 metros	-7.4152 -35.2629
03/03/2024 17:34:10	Rua Santa Cruz - Camutanga - PE	19	Ligado	0v	83 metros	-7.4147 -35.2634
03/03/2024 17:34:41	Rua Santa Cruz - Camutanga - PE	45	Ligado	0v	253 metros	-7.4130 -35.2650
03/03/2024 17:35:21	Rua Santa Cruz - Camutanga - PE	14	Ligado	0v	384 metros	-7.4105 -35.2674
03/03/2024 17:35:59	Rua Santa Cruz - Camutanga - PE	12	Ligado	0v	105 metros	-7.4099 -35.2680
03/03/2024 17:36:41	Rua Santa Cruz - Camutanga - PE	0	Ligado	0v	Parado	-7.4099 -35.2680
03/03/2024 17:37:21	Rua Santa Cruz - Camutanga - PE	0	Ligado	0v	Parado	-7.4099 -35.2680
03/03/2024 17:38:01	Rua Santa Cruz - Camutanga - PE	0	Ligado	0v	Parado	-7.4099 -35.2680
03/03/2024 17:38:41	Rua Santa Cruz - Camutanga - PE	0	Ligado	0v	Parado	-7.4099 -35.2680
03/03/2024 17:39:21	Rua Santa Cruz - Camutanga - PE	0	Ligado	0v	Parado	-7.4099 -35.2680



03/03/2024 17:40:01	Rua Santa Cruz - Camutanga - PE	0	Ligado	0v	Parado	-7.4099 -35.2680
03/03/2024 17:40:42	Rua Santa Cruz - Camutanga - PE	0	Ligado	0v	Parado	-7.4099 -35.2680
03/03/2024 17:41:22	Rua Santa Cruz - Camutanga - PE	0	Ligado	0v	Parado	-7.4099 -35.2680
03/03/2024 17:42:02	Rua Santa Cruz - Camutanga - PE	0	Ligado	0v	Parado	-7.4099 -35.2680
03/03/2024 17:42:42	Rua Santa Cruz - Camutanga - PE	17	Ligado	0v	93 metros	-7.4093 -35.2686
03/03/2024 17:42:58	Rua Santa Cruz - Camutanga - PE	18	Ligado	0v	90 metros	-7.4087 -35.2692
03/03/2024 17:43:22	Rua Santa Cruz - Camutanga - PE	23	Ligado	0v	152 metros	-7.4078 -35.2702
03/03/2024 17:43:44	Rua Santa Cruz - Camutanga - PE	13	Ligado	0v	161 metros	-7.4069 -35.2714
03/03/2024 17:44:02	Avenida Doutor Simplício Tavares de Melo - Camutanga - PE	16	Ligado	0v	78 metros	-7.4075 -35.2718
03/03/2024 17:44:42	Avenida Doutor Simplício Tavares de Melo - Camutanga - PE	10	Ligado	0v	142 metros	-7.4086 -35.2724
03/03/2024 17:45:19	Avenida Presidente Getúlio Vargas - Camutanga - PE	13	Ligado	0v	162 metros	-7.4086 -35.2739
03/03/2024 17:46:02	Avenida Presidente Getúlio Vargas, 240 - Camutanga - PE	22	Ligado	0v	202 metros	-7.4071 -35.2748
03/03/2024 17:46:12	Avenida Presidente Getúlio Vargas, 240 - Camutanga - PE	11	Ligado	0v	Parado	-7.4071 -35.2748
03/03/2024 17:46:30	Avenida Moisés Correia - Camutanga - PE	11	Ligado	0v	96 metros	-7.4071 -35.2757
03/03/2024 17:46:42	Avenida Moisés Correia - Camutanga - PE	0	Ligado	0v	Parado	-7.4071 -35.2757
03/03/2024 17:47:22	Avenida Moisés Correia - Camutanga - PE	0	Ligado	0v	Parado	-7.4071 -35.2757
03/03/2024 17:48:02	Avenida Moisés Correia - Camutanga - PE	0	Ligado	0v	Parado	-7.4071 -35.2757
03/03/2024 17:48:42	Avenida Moisés Correia - Camutanga - PE	0	Ligado	0v	Parado	-7.4071 -35.2757
03/03/2024 17:49:22	Avenida Moisés Correia - Camutanga - PE	0	Ligado	0v	Parado	-7.4071 -35.2757
03/03/2024 17:50:02	Avenida Moisés Correia - Camutanga - PE	0	Ligado	0v	Parado	-7.4071 -35.2757
03/03/2024 17:50:42	Avenida Moisés Correia - Camutanga - PE	0	Ligado	0v	Parado	-7.4071 -35.2757
03/03/2024 17:51:22	Avenida Moisés Correia - Camutanga - PE	0	Ligado	0v	Parado	-7.4071 -35.2757



03/03/2024 17:51:53	Avenida Moisés Correia - Camutanga - PE	0	Ligado	0v	Parado	-7.4071 -35.2757
03/03/2024 17:51:55						
03/03/2024 17:56:22	Avenida Moisés Correia - Camutanga - PE	0	Desligado	0v	Parado	-7.4071 -35.2757
03/03/2024 17:57:30	Avenida Moisés Correia - Camutanga - PE	0	Desligado	0v	Parado	-7.4071 -35.2757
03/03/2024 17:57:47						
03/03/2024 17:58:10	Avenida Moisés Correia - Camutanga - PE	0	Ligado	0v	Parado	-7.4071 -35.2757
03/03/2024 17:58:50	Avenida Moisés Correia - Camutanga - PE	0	Ligado	0v	Parado	-7.4071 -35.2757
03/03/2024 17:59:30	Avenida Moisés Correia - Camutanga - PE	0	Ligado	0v	Parado	-7.4071 -35.2757
03/03/2024 18:00:10	Avenida Moisés Correia - Camutanga - PE	0	Ligado	0v	Parado	-7.4071 -35.2757
03/03/2024 18:00:50	Avenida Moisés Correia - Camutanga - PE	0	Ligado	0v	Parado	-7.4071 -35.2757
03/03/2024 18:01:30	Avenida Moisés Correia - Camutanga - PE	0	Ligado	0v	Parado	-7.4071 -35.2757
03/03/2024 18:02:10	Avenida Moisés Correia - Camutanga - PE	0	Ligado	0v	Parado	-7.4071 -35.2757
03/03/2024 18:02:50	Avenida Moisés Correia - Camutanga - PE	0	Ligado	0v	Parado	-7.4071 -35.2757
03/03/2024 18:02:53						
03/03/2024 18:07:50	Avenida Moisés Correia - Camutanga - PE	0	Desligado	0v	Parado	-7.4071 -35.2757
03/03/2024 18:12:50	Avenida Moisés Correia - Camutanga - PE	0	Desligado	0v	Parado	-7.4071 -35.2757
03/03/2024 18:17:50	Avenida Moisés Correia - Camutanga - PE	0	Desligado	0v	Parado	-7.4071 -35.2757
03/03/2024 18:22:50	Avenida Moisés Correia - Camutanga - PE	0	Desligado	0v	Parado	-7.4071 -35.2757
03/03/2024 18:27:50	Avenida Moisés Correia - Camutanga - PE	0	Desligado	0v	Parado	-7.4071 -35.2757
03/03/2024 18:32:50	Avenida Moisés Correia - Camutanga - PE	0	Desligado	0v	Parado	-7.4071 -35.2757
03/03/2024 18:37:50	Avenida Moisés Correia - Camutanga - PE	0	Desligado	0v	Parado	-7.4071 -35.2757
03/03/2024 18:42:50	Avenida Moisés Correia - Camutanga - PE	0	Desligado	0v	Parado	-7.4071 -35.2757

03/03/2024 18:47:50	Avenida Moisés Correia - Camutanga - PE	0	Desligado	0v	Parado	-7.4071 -35.2757
03/03/2024 18:52:50	Avenida Moisés Correia - Camutanga - PE	0	Desligado	0v	Parado	-7.4071 -35.2757
03/03/2024 18:57:50	Avenida Moisés Correia - Camutanga - PE	0	Desligado	0v	Parado	-7.4071 -35.2757
03/03/2024 19:02:50	Avenida Moisés Correia - Camutanga - PE	0	Desligado	0v	Parado	-7.4071 -35.2757
03/03/2024 19:07:50	Avenida Moisés Correia - Camutanga - PE	0	Desligado	0v	Parado	-7.4071 -35.2757
03/03/2024 19:12:50	Avenida Moisés Correia - Camutanga - PE	0	Desligado	0v	Parado	-7.4071 -35.2757
03/03/2024 19:23:08	Avenida Moisés Correia - Camutanga - PE	0	Desligado	0v	Parado	-7.4071 -35.2757
03/03/2024 19:28:08	Avenida Moisés Correia - Camutanga - PE	0	Desligado	0v	Parado	-7.4071 -35.2757
03/03/2024 19:33:08	Avenida Moisés Correia - Camutanga - PE	0	Desligado	0v	Parado	-7.4071 -35.2757
03/03/2024 19:43:27	Avenida Moisés Correia - Camutanga - PE	0	Desligado	0v	Parado	-7.4071 -35.2757
03/03/2024 19:48:27	Avenida Moisés Correia - Camutanga - PE	0	Desligado	0v	Parado	-7.4071 -35.2757
03/03/2024 19:53:27	Avenida Moisés Correia - Camutanga - PE	0	Desligado	0v	Parado	-7.4071 -35.2757
03/03/2024 19:58:27	Avenida Moisés Correia - Camutanga - PE	0	Desligado	0v	Parado	-7.4071 -35.2757
03/03/2024 20:03:27	Avenida Moisés Correia - Camutanga - PE	0	Desligado	0v	Parado	-7.4071 -35.2757
03/03/2024 20:08:27	Avenida Moisés Correia - Camutanga - PE	0	Desligado	0v	Parado	-7.4071 -35.2757
03/03/2024 20:13:27	Avenida Moisés Correia - Camutanga - PE	0	Desligado	0v	Parado	-7.4071 -35.2757
03/03/2024 20:18:27	Avenida Moisés Correia - Camutanga - PE	0	Desligado	0v	Parado	-7.4071 -35.2757
03/03/2024 20:23:27	Avenida Moisés Correia - Camutanga - PE	0	Desligado	0v	Parado	-7.4071 -35.2757
03/03/2024 20:28:27	Avenida Moisés Correia - Camutanga - PE	0	Desligado	0v	Parado	-7.4071 -35.2757
03/03/2024 20:33:27	Avenida Moisés Correia - Camutanga - PE	0	Desligado	0v	Parado	-7.4071 -35.2757
03/03/2024 20:38:27	Avenida Moisés Correia - Camutanga - PE	0	Desligado	0v	Parado	-7.4071 -35.2757
03/03/2024 20:43:27	Avenida Moisés Correia - Camutanga - PE	0	Desligado	0v	Parado	-7.4071 -35.2757

04/03/2024 05:58:27	Avenida Moisés Correia - Camutanga - PE	0	Desligado	0v	Parado	-7.4071 -35.2757
04/03/2024 06:03:27	Avenida Moisés Correia - Camutanga - PE	0	Desligado	0v	Parado	-7.4071 -35.2757
04/03/2024 06:08:27	Avenida Moisés Correia - Camutanga - PE	0	Desligado	0v	Parado	-7.4071 -35.2757
04/03/2024 06:13:27	Avenida Moisés Correia - Camutanga - PE	0	Desligado	0v	Parado	-7.4071 -35.2757
04/03/2024 06:18:27	Avenida Moisés Correia - Camutanga - PE	0	Desligado	0v	Parado	-7.4071 -35.2757
04/03/2024 06:23:27	Avenida Moisés Correia - Camutanga - PE	0	Desligado	0v	Parado	-7.4071 -35.2757
04/03/2024 06:28:27	Avenida Moisés Correia - Camutanga - PE	0	Desligado	0v	Parado	-7.4071 -35.2757
04/03/2024 06:29:07	Avenida Moisés Correia - Camutanga - PE	0	Ligado	0v	Parado	-7.4071 -35.2757
04/03/2024 06:29:08						
04/03/2024 06:30:06	Avenida Moisés Correia - Camutanga - PE	0	Ligado	0v	Parado	-7.4071 -35.2757
04/03/2024 06:30:46	Avenida Moisés Correia - Camutanga - PE	0	Ligado	0v	Parado	-7.4071 -35.2757
04/03/2024 06:31:26	Avenida Moisés Correia - Camutanga - PE	0	Ligado	0v	Parado	-7.4071 -35.2757
04/03/2024 06:32:06	Avenida Moisés Correia - Camutanga - PE	0	Ligado	0v	Parado	-7.4071 -35.2757
04/03/2024 06:32:46	Avenida Moisés Correia - Camutanga - PE	0	Ligado	0v	Parado	-7.4071 -35.2757
04/03/2024 06:33:26	Avenida Moisés Correia - Camutanga - PE	0	Ligado	0v	Parado	-7.4071 -35.2757
04/03/2024 06:34:06	Avenida Moisés Correia - Camutanga - PE	0	Ligado	0v	Parado	-7.4071 -35.2757
04/03/2024 06:34:46	Avenida Moisés Correia - Camutanga - PE	0	Ligado	0v	Parado	-7.4071 -35.2757
04/03/2024 06:35:26	Avenida Moisés Correia - Camutanga - PE	0	Ligado	0v	Parado	-7.4071 -35.2757
04/03/2024 06:36:06	Avenida Moisés Correia - Camutanga - PE	0	Ligado	0v	Parado	-7.4071 -35.2757
04/03/2024 06:36:46	Avenida Moisés Correia - Camutanga - PE	0	Ligado	0v	Parado	-7.4071 -35.2757
04/03/2024 06:37:26	Avenida Moisés Correia - Camutanga - PE	0	Ligado	0v	Parado	-7.4071 -35.2757
04/03/2024 06:38:06	Avenida Moisés Correia - Camutanga - PE	0	Ligado	0v	Parado	-7.4071 -35.2757

04/03/2024 06:53:26	Avenida Moisés Correia - Camutanga - PE	0	Ligado	0v	Parado	-7.4071 -35.2757
04/03/2024 06:54:06	Avenida Moisés Correia - Camutanga - PE	0	Ligado	0v	Parado	-7.4071 -35.2757
04/03/2024 06:54:46	Avenida Moisés Correia - Camutanga - PE	0	Ligado	0v	Parado	-7.4071 -35.2757
04/03/2024 06:55:26	Avenida Moisés Correia - Camutanga - PE	0	Ligado	0v	Parado	-7.4071 -35.2757
04/03/2024 06:56:06	Avenida Moisés Correia - Camutanga - PE	0	Ligado	0v	Parado	-7.4071 -35.2757
04/03/2024 06:56:46	Avenida Moisés Correia - Camutanga - PE	0	Ligado	0v	Parado	-7.4071 -35.2757
04/03/2024 06:57:26	Avenida Moisés Correia - Camutanga - PE	0	Ligado	0v	Parado	-7.4071 -35.2757
04/03/2024 06:57:30						
04/03/2024 07:02:26	Avenida Moisés Correia - Camutanga - PE	0	Desligado	0v	Parado	-7.4071 -35.2757
04/03/2024 07:07:26	Avenida Moisés Correia - Camutanga - PE	0	Desligado	0v	Parado	-7.4071 -35.2757
04/03/2024 07:09:37	Avenida Moisés Correia - Camutanga - PE	0	Desligado	0v	Parado	-7.4071 -35.2757
04/03/2024 07:09:42						
04/03/2024 07:10:18	Avenida Moisés Correia - Camutanga - PE	0	Ligado	0v	Parado	-7.4071 -35.2757
04/03/2024 07:10:58	Avenida Moisés Correia - Camutanga - PE	0	Ligado	0v	Parado	-7.4071 -35.2757
04/03/2024 07:11:38	Avenida Moisés Correia - Camutanga - PE	0	Ligado	0v	Parado	-7.4071 -35.2757
04/03/2024 07:12:18	Avenida Moisés Correia - Camutanga - PE	0	Ligado	0v	Parado	-7.4071 -35.2757
04/03/2024 07:12:58	Avenida Moisés Correia - Camutanga - PE	0	Ligado	0v	Parado	-7.4071 -35.2757
04/03/2024 07:13:38	Avenida Moisés Correia - Camutanga - PE	0	Ligado	0v	Parado	-7.4071 -35.2757
04/03/2024 07:14:18	Avenida Moisés Correia - Camutanga - PE	0	Ligado	0v	Parado	-7.4071 -35.2757
04/03/2024 07:14:58	Avenida Moisés Correia - Camutanga - PE	0	Ligado	0v	Parado	-7.4071 -35.2757
04/03/2024 07:15:38	Avenida Moisés Correia - Camutanga - PE	0	Ligado	0v	Parado	-7.4071 -35.2757
04/03/2024 07:16:16	Avenida Moisés Correia - Camutanga - PE	0	Ligado	0v	Parado	-7.4071 -35.2757


04/03/2024 07:16:18						
04/03/2024 07:20:38	Avenida Moisés Correia - Camutanga - PE	0	Desligado	0v	Parado	-7.4071 -35.2757
04/03/2024 07:25:38	Avenida Moisés Correia - Camutanga - PE	0	Desligado	0v	Parado	-7.4071 -35.2757
04/03/2024 07:30:38	Avenida Moisés Correia - Camutanga - PE	0	Desligado	0v	Parado	-7.4071 -35.2757
04/03/2024 07:35:38	Avenida Moisés Correia - Camutanga - PE	0	Desligado	0v	Parado	-7.4071 -35.2757
04/03/2024 07:40:38	Avenida Moisés Correia - Camutanga - PE	0	Desligado	0v	Parado	-7.4071 -35.2757
04/03/2024 07:45:38	Avenida Moisés Correia - Camutanga - PE	0	Desligado	0v	Parado	-7.4071 -35.2757
04/03/2024 07:50:38	Avenida Moisés Correia - Camutanga - PE	0	Desligado	0v	Parado	-7.4071 -35.2757
04/03/2024 07:55:38	Avenida Moisés Correia - Camutanga - PE	0	Desligado	0v	Parado	-7.4071 -35.2757
04/03/2024 08:00:38	Avenida Moisés Correia - Camutanga - PE	0	Desligado	0v	Parado	-7.4071 -35.2757
04/03/2024 08:05:38	Avenida Moisés Correia - Camutanga - PE	0	Desligado	0v	Parado	-7.4071 -35.2757
04/03/2024 08:10:38	Avenida Moisés Correia - Camutanga - PE	0	Desligado	0v	Parado	-7.4071 -35.2757
04/03/2024 08:14:01	Avenida Moisés Correia - Camutanga - PE	0	Desligado	0v	Parado	-7.4071 -35.2757
04/03/2024 08:14:06						
04/03/2024 08:14:42	Avenida Moisés Correia - Camutanga - PE	0	Ligado	0v	Parado	-7.4071 -35.2757
04/03/2024 08:15:22	Avenida Moisés Correia - Camutanga - PE	0	Ligado	0v	Parado	-7.4071 -35.2757
04/03/2024 08:16:02	Avenida Moisés Correia - Camutanga - PE	0	Ligado	0v	Parado	-7.4071 -35.2757
04/03/2024 08:16:42	Avenida Moisés Correia - Camutanga - PE	0	Ligado	0v	Parado	-7.4071 -35.2757
04/03/2024 08:17:22	Avenida Moisés Correia - Camutanga - PE	0	Ligado	0v	Parado	-7.4071 -35.2757
04/03/2024 08:18:02	Avenida Moisés Correia - Camutanga - PE	0	Ligado	0v	Parado	-7.4071 -35.2757
04/03/2024 08:18:42	Avenida Moisés Correia - Camutanga - PE	0	Ligado	0v	Parado	-7.4071 -35.2757
04/03/2024 08:19:22	Avenida Moisés Correia - Camutanga - PE	0	Ligado	0v	Parado	-7.4071 -35.2757


04/03/2024 08:20:02	Avenida Moisés Correia - Camutanga - PE	0	Ligado	0v	Parado	-7.4071 -35.2757
04/03/2024 08:20:10						
04/03/2024 08:25:02	Avenida Moisés Correia - Camutanga - PE	0	Desligado	0v	Parado	-7.4071 -35.2757
04/03/2024 08:30:02	Avenida Moisés Correia - Camutanga - PE	0	Desligado	0v	Parado	-7.4071 -35.2757
04/03/2024 08:35:02	Avenida Moisés Correia - Camutanga - PE	0	Desligado	0v	Parado	-7.4071 -35.2757
04/03/2024 08:39:33	Avenida Moisés Correia - Camutanga - PE	0	Desligado	0v	Parado	-7.4071 -35.2757
04/03/2024 08:39:38						
04/03/2024 08:40:14	Avenida Moisés Correia - Camutanga - PE	0	Ligado	0v	Parado	-7.4071 -35.2757
04/03/2024 08:40:54	Avenida Moisés Correia - Camutanga - PE	0	Ligado	0v	Parado	-7.4071 -35.2757
04/03/2024 08:41:29	Travessa José Batista - Camutanga - PE	11	Ligado	0v	192 metros	-7.4087 -35.2749
04/03/2024 08:41:53	Avenida Presidente Getúlio Vargas - Camutanga - PE	13	Ligado	0v	97 metros	-7.4083 -35.2741
04/03/2024 08:42:04	Avenida Doutor Simplício Tavares de Melo - Camutanga - PE	15	Ligado	0v	52 metros	-7.4087 -35.2738
04/03/2024 08:42:14	Avenida Doutor Simplício Tavares de Melo - Camutanga - PE	21	Ligado	0v	Parado	-7.4087 -35.2738
04/03/2024 08:42:34	Avenida Doutor Simplício Tavares de Melo - Camutanga - PE	21	Ligado	0v	141 metros	-7.4088 -35.2726
04/03/2024 08:42:54	Avenida Doutor Simplício Tavares de Melo - Camutanga - PE	20	Ligado	0v	104 metros	-7.4080 -35.2720
04/03/2024 08:43:17	Avenida Doutor Simplício Tavares de Melo - Camutanga - PE	17	Ligado	0v	123 metros	-7.4071 -35.2715
04/03/2024 08:43:34	Rua Santa Cruz - Camutanga - PE	32	Ligado	0v	112 metros	-7.4076 -35.2706
04/03/2024 08:43:56	Rua Santa Cruz - Camutanga - PE	35	Ligado	0v	173 metros	-7.4086 -35.2694
04/03/2024 08:44:14	Rua Santa Cruz - Camutanga - PE	32	Ligado	0v	171 metros	-7.4097 -35.2683
04/03/2024 08:44:54	Rua Santa Cruz - Camutanga - PE	29	Ligado	0v	262 metros	-7.4113 -35.2666
04/03/2024 08:45:34	Rua Santa Cruz - Camutanga - PE	54	Ligado	0v	500 metros	-7.4146 -35.2635
04/03/2024 08:45:55	Rodovia Pe Oitenta e Dois - Camutanga - PE	16	Ligado	0v	297 metros	-7.4160 -35.2612



04/03/2024 08:46:14	Rodovia PE-082 - Camutanga - PE	25	Ligado	0v	108 metros	-7.4168 -35.2607
04/03/2024 08:46:36	Rodovia PE-082 - Camutanga - PE	33	Ligado	0v	189 metros	-7.4182 -35.2598
04/03/2024 08:46:54	Rodovia PE-082 - Camutanga - PE	29	Ligado	0v	187 metros	-7.4198 -35.2592
04/03/2024 08:47:34	Rodovia PE-082 - Camutanga - PE	34	Ligado	0v	341 metros	-7.4227 -35.2584
04/03/2024 08:48:14	Rodovia PE-082 - Camutanga - PE	13	Ligado	0v	480 metros	-7.4264 -35.2562
04/03/2024 08:48:54	Rodovia PE-082 - Camutanga - PE	57	Ligado	0v	499 metros	-7.4306 -35.2545
04/03/2024 08:49:34	Rodovia PE-082 - Ferreiros - PE	60	Ligado	0v	709 metros	-7.4363 -35.2516
04/03/2024 08:49:58	Rodovia PE-082 - Ferreiros - PE	53	Ligado	0v	379 metros	-7.4394 -35.2502
04/03/2024 08:50:14	Rodovia PE-082 - Ferreiros - PE	62	Ligado	0v	258 metros	-7.4417 -35.2500
04/03/2024 08:50:42	Rodovia PE-082 - Ferreiros - PE	45	Ligado	0v	435 metros	-7.4456 -35.2498
04/03/2024 08:50:54	Rodovia PE-082 - Ferreiros - PE	21	Ligado	0v	118 metros	-7.4466 -35.2500
04/03/2024 08:51:34	Rodovia PE-082 - Ferreiros - PE	32	Ligado	0v	369 metros	-7.4497 -35.2512
04/03/2024 08:52:14	Rodovia PE-082 - Ferreiros - PE	33	Ligado	0v	425 metros	-7.4533 -35.2525
04/03/2024 08:52:34	Rodovia PE-082 - Ferreiros - PE	18	Ligado	0v	189 metros	-7.4546 -35.2536
04/03/2024 08:52:54	Rodovia PE-082 - Ferreiros - PE	40	Ligado	0v	185 metros	-7.4556 -35.2549
04/03/2024 08:53:34	Rodovia PE-082 - Ferreiros - PE	56	Ligado	0v	591 metros	-7.4589 -35.2592
04/03/2024 08:54:14	Rodovia PE-082 - Ferreiros - PE	46	Ligado	0v	599 metros	-7.4621 -35.2635
04/03/2024 08:54:54	Rodovia PE-082 - Ferreiros - PE	53	Ligado	0v	467 metros	-7.4647 -35.2668
04/03/2024 08:55:34	Rodovia PE-082 - Ferreiros - PE	48	Ligado	0v	517 metros	-7.4675 -35.2706
04/03/2024 08:56:14	Rodovia PE-082 - Ferreiros - PE	31	Ligado	0v	533 metros	-7.4704 -35.2744
04/03/2024 08:56:54	Rodovia PE-082 - Ferreiros - PE	30	Ligado	0v	256 metros	-7.4719 -35.2761
04/03/2024 08:57:34	Rodovia PE-082 - Ferreiros - PE	53	Ligado	0v	498 metros	-7.4749 -35.2795



04/03/2024 08:58:14	Rodovia PE-082 - Ferreiros - PE	42	Ligado	0v	503 metros	-7.4779 -35.2829
04/03/2024 08:58:54	Rodovia PE-082 - Ferreiros - PE	65	Ligado	0v	587 metros	-7.4813 -35.2869
04/03/2024 08:59:34	Rodovia PE-082 - Ferreiros - PE	69	Ligado	0v	755 metros	-7.4858 -35.2920
04/03/2024 09:00:03	Rodovia PE-082 - Ferreiros - PE	67	Ligado	0v	541 metros	-7.4891 -35.2956
04/03/2024 09:00:14	Rodovia PE-082 - Ferreiros - PE	64	Ligado	0v	203 metros	-7.4907 -35.2965
04/03/2024 09:00:53	Rodovia PE-082 - Ferreiros - PE	32	Ligado	0v	434 metros	-7.4945 -35.2973
04/03/2024 09:01:34	Rodovia PE-082 - Mocs - Timbaúba - PE	27	Ligado	0v	299 metros	-7.4971 -35.2979
04/03/2024 09:02:14	Rodovia PE-082 - Mocs - Ferreiros - PE	20	Ligado	0v	335 metros	-7.5001 -35.2984
04/03/2024 09:02:54	Rodovia PE-082 - Mocs - Timbaúba - PE	35	Ligado	0v	299 metros	-7.5027 -35.2990
04/03/2024 09:03:16	Rodovia PE-082 - Mocs - Timbaúba - PE	24	Ligado	0v	208 metros	-7.5045 -35.2994
04/03/2024 09:03:34	Rodovia PE-082 - Mocs - Timbaúba - PE	27	Ligado	0v	106 metros	-7.5053 -35.2999
04/03/2024 09:04:14	Rodovia PE-082 - Mocs - Timbaúba - PE	44	Ligado	0v	411 metros	-7.5086 -35.3016
04/03/2024 09:04:54	Rodovia PE-082 - Mocs - Timbaúba - PE	24	Ligado	0v	407 metros	-7.5121 -35.3029
04/03/2024 09:05:34	Rodovia PE-082 - Mocs - Timbaúba - PE	41	Ligado	0v	369 metros	-7.5152 -35.3038
04/03/2024 09:06:14	Rodovia PE-082 - Mocs - Timbaúba - PE	37	Ligado	0v	338 metros	-7.5181 -35.3047
04/03/2024 09:06:42	BR-408 - Mocs - Timbaúba - PE	25	Ligado	0v	320 metros	-7.5209 -35.3056
04/03/2024 09:06:54	BR-408 - Mocs - Timbaúba - PE	48	Ligado	0v	128 metros	-7.5208 -35.3067
04/03/2024 09:07:33	PE-089 - Mocs - Timbaúba - PE	36	Ligado	0v	351 metros	-7.5203 -35.3099
04/03/2024 09:08:13	PE-089 - Mocs - Timbaúba - PE	42	Ligado	0v	361 metros	-7.5205 -35.3131
04/03/2024 09:08:55	PE-089 - Araruna - Timbaúba - PE	27	Ligado	0v	363 metros	-7.5201 -35.3164
04/03/2024 09:09:11	PE-089 - Araruna - Timbaúba - PE	19	Ligado	0v	121 metros	-7.5199 -35.3174
04/03/2024 09:09:35	PE-089 - Araruna - Timbaúba - PE	0	Ligado	0v	Parado	-7.5199 -35.3174


04/03/2024 09:10:15	PE-089 - Araruna - Timbaúba - PE	0	Ligado	0v	Parado	-7.5199 -35.3174
04/03/2024 09:10:55	PE-089 - Araruna - Timbaúba - PE	0	Ligado	0v	Parado	-7.5199 -35.3174
04/03/2024 09:11:35	PE-089 - Araruna - Timbaúba - PE	0	Ligado	0v	Parado	-7.5199 -35.3174
04/03/2024 09:12:15	PE-089 - Araruna - Timbaúba - PE	0	Ligado	0v	Parado	-7.5199 -35.3174
04/03/2024 09:12:55	PE-089 - Araruna - Timbaúba - PE	0	Ligado	0v	Parado	-7.5199 -35.3174
04/03/2024 09:13:35	PE-089 - Araruna - Timbaúba - PE	0	Ligado	0v	Parado	-7.5199 -35.3174
04/03/2024 09:14:15	PE-089 - Araruna - Timbaúba - PE	0	Ligado	0v	Parado	-7.5199 -35.3174
04/03/2024 09:14:55	PE-089 - Araruna - Timbaúba - PE	0	Ligado	0v	Parado	-7.5199 -35.3174
04/03/2024 09:15:35	PE-089 - Araruna - Timbaúba - PE	0	Ligado	0v	Parado	-7.5199 -35.3174
04/03/2024 09:16:15	PE-089 - Araruna - Timbaúba - PE	0	Ligado	0v	Parado	-7.5199 -35.3174
04/03/2024 09:16:55	PE-089 - Araruna - Timbaúba - PE	0	Ligado	0v	Parado	-7.5199 -35.3174
04/03/2024 09:17:35	PE-089 - Araruna - Timbaúba - PE	0	Ligado	0v	Parado	-7.5199 -35.3174
04/03/2024 09:18:15	PE-089 - Araruna - Timbaúba - PE	0	Ligado	0v	Parado	-7.5199 -35.3174
04/03/2024 09:18:55	PE-089 - Araruna - Timbaúba - PE	0	Ligado	0v	Parado	-7.5199 -35.3174
04/03/2024 09:18:58						
04/03/2024 09:23:55	PE-089 - Araruna - Timbaúba - PE	0	Desligado	0v	Parado	-7.5199 -35.3174
04/03/2024 09:28:55	PE-089 - Araruna - Timbaúba - PE	0	Desligado	0v	Parado	-7.5199 -35.3174
04/03/2024 09:33:55	PE-089 - Araruna - Timbaúba - PE	0	Desligado	0v	Parado	-7.5199 -35.3174
04/03/2024 09:38:55	PE-089 - Araruna - Timbaúba - PE	0	Desligado	0v	Parado	-7.5199 -35.3174
04/03/2024 09:43:55	PE-089 - Araruna - Timbaúba - PE	0	Desligado	0v	Parado	-7.5199 -35.3174
04/03/2024 09:48:55	PE-089 - Araruna - Timbaúba - PE	0	Desligado	0v	Parado	-7.5199 -35.3174
04/03/2024 09:53:55	PE-089 - Araruna - Timbaúba - PE	0	Desligado	0v	Parado	-7.5199 -35.3174

04/03/2024 11:48:55	PE-089 - Araruna - Timbaúba - PE	0	Desligado	0v	Parado	-7.5199 -35.3174
04/03/2024 11:53:55	PE-089 - Araruna - Timbaúba - PE	0	Desligado	0v	Parado	-7.5199 -35.3174
04/03/2024 11:58:55	PE-089 - Araruna - Timbaúba - PE	0	Desligado	0v	Parado	-7.5199 -35.3174
04/03/2024 12:03:55	PE-089 - Araruna - Timbaúba - PE	0	Desligado	0v	Parado	-7.5199 -35.3174
04/03/2024 12:08:55	PE-089 - Araruna - Timbaúba - PE	0	Desligado	0v	Parado	-7.5199 -35.3174
04/03/2024 12:13:55	PE-089 - Araruna - Timbaúba - PE	0	Desligado	0v	Parado	-7.5199 -35.3174
04/03/2024 12:18:55	PE-089 - Araruna - Timbaúba - PE	0	Desligado	0v	Parado	-7.5199 -35.3174
04/03/2024 12:23:55	PE-089 - Araruna - Timbaúba - PE	0	Desligado	0v	Parado	-7.5199 -35.3174
04/03/2024 12:28:55	PE-089 - Araruna - Timbaúba - PE	0	Desligado	0v	Parado	-7.5199 -35.3174
04/03/2024 12:33:55	PE-089 - Araruna - Timbaúba - PE	0	Desligado	0v	Parado	-7.5199 -35.3174
04/03/2024 12:38:55	PE-089 - Araruna - Timbaúba - PE	0	Desligado	0v	Parado	-7.5199 -35.3174
04/03/2024 12:43:55	PE-089 - Araruna - Timbaúba - PE	0	Desligado	0v	Parado	-7.5199 -35.3174
04/03/2024 12:48:55	PE-089 - Araruna - Timbaúba - PE	0	Desligado	0v	Parado	-7.5199 -35.3174
04/03/2024 12:53:55	PE-089 - Araruna - Timbaúba - PE	0	Desligado	0v	Parado	-7.5199 -35.3174
04/03/2024 12:58:55	PE-089 - Araruna - Timbaúba - PE	0	Desligado	0v	Parado	-7.5199 -35.3174
04/03/2024 13:01:38	PE-089 - Araruna - Timbaúba - PE	0	Desligado	0v	Parado	-7.5199 -35.3174
04/03/2024 13:01:47						
04/03/2024 13:02:23	PE-089 - Araruna - Timbaúba - PE	0	Ligado	0v	Parado	-7.5199 -35.3174
04/03/2024 13:03:03	PE-089 - Araruna - Timbaúba - PE	0	Ligado	0v	Parado	-7.5199 -35.3174
04/03/2024 13:03:43	PE-089 - Araruna - Timbaúba - PE	0	Ligado	0v	Parado	-7.5199 -35.3174
04/03/2024 13:04:23	PE-089 - Araruna - Timbaúba - PE	0	Ligado	0v	Parado	-7.5199 -35.3174
04/03/2024 13:05:03	PE-089 - Araruna - Timbaúba - PE	0	Ligado	0v	Parado	-7.5199 -35.3174

04/03/2024 13:05:43	PE-089 - Araruna - Timbaúba - PE	0	Ligado	0v	Parado	-7.5199 -35.3174
04/03/2024 13:06:23	PE-089 - Araruna - Timbaúba - PE	0	Ligado	0v	Parado	-7.5199 -35.3174
04/03/2024 13:07:03	PE-089 - Araruna - Timbaúba - PE	0	Ligado	0v	Parado	-7.5199 -35.3174
04/03/2024 13:07:43	PE-089 - Araruna - Timbaúba - PE	0	Ligado	0v	Parado	-7.5199 -35.3174
04/03/2024 13:08:24	PE-089 - Araruna - Timbaúba - PE	0	Ligado	0v	Parado	-7.5199 -35.3174
04/03/2024 13:09:04	PE-089 - Araruna - Timbaúba - PE	0	Ligado	0v	Parado	-7.5199 -35.3174
04/03/2024 13:09:44	PE-089 - Araruna - Timbaúba - PE	0	Ligado	0v	Parado	-7.5199 -35.3174
04/03/2024 13:10:24	PE-089 - Araruna - Timbaúba - PE	0	Ligado	0v	Parado	-7.5199 -35.3174
04/03/2024 13:10:28						
04/03/2024 13:15:24	PE-089 - Araruna - Timbaúba - PE	0	Desligado	0v	Parado	-7.5199 -35.3174
04/03/2024 13:20:24	PE-089 - Araruna - Timbaúba - PE	0	Desligado	0v	Parado	-7.5199 -35.3174
04/03/2024 13:25:24	PE-089 - Araruna - Timbaúba - PE	0	Desligado	0v	Parado	-7.5199 -35.3174
04/03/2024 13:30:24	PE-089 - Araruna - Timbaúba - PE	0	Desligado	0v	Parado	-7.5199 -35.3174
04/03/2024 13:35:24	PE-089 - Araruna - Timbaúba - PE	0	Desligado	0v	Parado	-7.5199 -35.3174
04/03/2024 13:40:24	PE-089 - Araruna - Timbaúba - PE	0	Desligado	0v	Parado	-7.5199 -35.3174
04/03/2024 13:45:24	PE-089 - Araruna - Timbaúba - PE	0	Desligado	0v	Parado	-7.5199 -35.3174
04/03/2024 13:50:24	PE-089 - Araruna - Timbaúba - PE	0	Desligado	0v	Parado	-7.5199 -35.3174
04/03/2024 13:55:24	PE-089 - Araruna - Timbaúba - PE	0	Desligado	0v	Parado	-7.5199 -35.3174
04/03/2024 14:00:24	PE-089 - Araruna - Timbaúba - PE	0	Desligado	0v	Parado	-7.5199 -35.3174
04/03/2024 14:05:24	PE-089 - Araruna - Timbaúba - PE	0	Desligado	0v	Parado	-7.5199 -35.3174
04/03/2024 14:10:24	PE-089 - Araruna - Timbaúba - PE	0	Desligado	0v	Parado	-7.5199 -35.3174
04/03/2024 14:15:24	PE-089 - Araruna - Timbaúba - PE	0	Desligado	0v	Parado	-7.5199 -35.3174

04/03/2024 14:20:24	PE-089 - Araruna - Timbaúba - PE	0	Desligado	0v	Parado	-7.5199 -35.3174
04/03/2024 14:25:24	PE-089 - Araruna - Timbaúba - PE	0	Desligado	0v	Parado	-7.5199 -35.3174
04/03/2024 14:30:24	PE-089 - Araruna - Timbaúba - PE	0	Desligado	0v	Parado	-7.5199 -35.3174
04/03/2024 14:35:24	PE-089 - Araruna - Timbaúba - PE	0	Desligado	0v	Parado	-7.5199 -35.3174
04/03/2024 14:40:24	PE-089 - Araruna - Timbaúba - PE	0	Desligado	0v	Parado	-7.5199 -35.3174
04/03/2024 14:45:24	PE-089 - Araruna - Timbaúba - PE	0	Desligado	0v	Parado	-7.5199 -35.3174
04/03/2024 14:50:24	PE-089 - Araruna - Timbaúba - PE	0	Desligado	0v	Parado	-7.5199 -35.3174
04/03/2024 14:55:24	PE-089 - Araruna - Timbaúba - PE	0	Desligado	0v	Parado	-7.5199 -35.3174
04/03/2024 15:00:24	PE-089 - Araruna - Timbaúba - PE	0	Desligado	0v	Parado	-7.5199 -35.3174
04/03/2024 15:05:24	PE-089 - Araruna - Timbaúba - PE	0	Desligado	0v	Parado	-7.5199 -35.3174
04/03/2024 15:05:33						
04/03/2024 15:06:06	PE-089 - Araruna - Timbaúba - PE	0	Ligado	0v	Parado	-7.5199 -35.3174
04/03/2024 15:06:46	PE-089 - Araruna - Timbaúba - PE	0	Ligado	0v	Parado	-7.5199 -35.3174
04/03/2024 15:07:27	PE-089 - Araruna - Timbaúba - PE	0	Ligado	0v	Parado	-7.5199 -35.3174
04/03/2024 15:08:07	PE-089 - Araruna - Timbaúba - PE	0	Ligado	0v	Parado	-7.5199 -35.3174
04/03/2024 15:08:47	PE-089 - Araruna - Timbaúba - PE	0	Ligado	0v	Parado	-7.5199 -35.3174
04/03/2024 15:09:27	PE-089 - Araruna - Timbaúba - PE	0	Ligado	0v	Parado	-7.5199 -35.3174
04/03/2024 15:10:07	PE-089 - Araruna - Timbaúba - PE	0	Ligado	0v	Parado	-7.5199 -35.3174
04/03/2024 15:10:47	PE-089 - Araruna - Timbaúba - PE	0	Ligado	0v	Parado	-7.5199 -35.3174
04/03/2024 15:11:27	PE-089 - Araruna - Timbaúba - PE	0	Ligado	0v	Parado	-7.5199 -35.3174
04/03/2024 15:11:44	PE-089 - Araruna - Timbaúba - PE	0	Ligado	0v	Parado	-7.5199 -35.3174
04/03/2024 15:11:46						

04/03/2024 15:15:03	PE-089 - Araruna - Timbaúba - PE	0	Desligado	0v	Parado	-7.5199 -35.3174
04/03/2024 15:15:07						
04/03/2024 15:15:43	PE-089 - Araruna - Timbaúba - PE	0	Ligado	0v	Parado	-7.5199 -35.3174
04/03/2024 15:16:23	PE-089 - Araruna - Timbaúba - PE	0	Ligado	0v	Parado	-7.5199 -35.3174
04/03/2024 15:17:03	PE-089 - Araruna - Timbaúba - PE	0	Ligado	0v	Parado	-7.5199 -35.3174
04/03/2024 15:17:43	PE-089 - Araruna - Timbaúba - PE	0	Ligado	0v	Parado	-7.5199 -35.3174
04/03/2024 15:18:23	PE-089 - Araruna - Timbaúba - PE	0	Ligado	0v	Parado	-7.5199 -35.3174
04/03/2024 15:19:03	PE-089 - Araruna - Timbaúba - PE	0	Ligado	0v	Parado	-7.5199 -35.3174
04/03/2024 15:19:43	PE-089 - Araruna - Timbaúba - PE	0	Ligado	0v	Parado	-7.5199 -35.3174
04/03/2024 15:20:23	PE-089 - Araruna - Timbaúba - PE	0	Ligado	0v	Parado	-7.5199 -35.3174
04/03/2024 15:21:03	PE-089 - Araruna - Timbaúba - PE	0	Ligado	0v	Parado	-7.5199 -35.3174
04/03/2024 15:21:43	PE-089 - Araruna - Timbaúba - PE	0	Ligado	0v	Parado	-7.5199 -35.3174
04/03/2024 15:22:23	PE-089 - Araruna - Timbaúba - PE	0	Ligado	0v	Parado	-7.5199 -35.3174
04/03/2024 15:23:03	PE-089 - Araruna - Timbaúba - PE	0	Ligado	0v	Parado	-7.5199 -35.3174
04/03/2024 15:23:42	PE-089 - Araruna - Timbaúba - PE	0	Ligado	0v	Parado	-7.5199 -35.3174
04/03/2024 15:24:23	PE-089 - Araruna - Timbaúba - PE	0	Ligado	0v	Parado	-7.5199 -35.3174
04/03/2024 15:24:32						
04/03/2024 15:25:03	PE-089 - Araruna - Timbaúba - PE	0	Desligado	0v	Parado	-7.5199 -35.3174
04/03/2024 15:25:43	PE-089 - Araruna - Timbaúba - PE	0	Desligado	0v	Parado	-7.5199 -35.3174
04/03/2024 15:25:58	PE-089 - Araruna - Timbaúba - PE	0	Desligado	0v	Parado	-7.5199 -35.3174
04/03/2024 15:30:43	PE-089 - Araruna - Timbaúba - PE	0	Desligado	0v	Parado	-7.5199 -35.3174
04/03/2024 15:35:43	PE-089 - Araruna - Timbaúba - PE	0	Desligado	0v	Parado	-7.5199 -35.3174



04/03/2024 15:40:43	PE-089 - Araruna - Timbaúba - PE	0	Desligado	0v	Parado	-7.5199 -35.3174
04/03/2024 15:45:43	PE-089 - Araruna - Timbaúba - PE	0	Desligado	0v	Parado	-7.5199 -35.3174
04/03/2024 15:50:43	PE-089 - Araruna - Timbaúba - PE	0	Desligado	0v	Parado	-7.5199 -35.3174
04/03/2024 15:55:43	PE-089 - Araruna - Timbaúba - PE	0	Desligado	0v	Parado	-7.5199 -35.3174
04/03/2024 16:00:43	PE-089 - Araruna - Timbaúba - PE	0	Desligado	0v	Parado	-7.5199 -35.3174
04/03/2024 16:05:43	PE-089 - Araruna - Timbaúba - PE	0	Desligado	0v	Parado	-7.5199 -35.3174
04/03/2024 16:10:43	PE-089 - Araruna - Timbaúba - PE	0	Desligado	0v	Parado	-7.5199 -35.3174
04/03/2024 16:15:43	PE-089 - Araruna - Timbaúba - PE	0	Desligado	0v	Parado	-7.5199 -35.3174
04/03/2024 16:20:43	PE-089 - Araruna - Timbaúba - PE	0	Desligado	0v	Parado	-7.5199 -35.3174
04/03/2024 16:25:43	PE-089 - Araruna - Timbaúba - PE	0	Desligado	0v	Parado	-7.5199 -35.3174
04/03/2024 16:30:43	PE-089 - Araruna - Timbaúba - PE	0	Desligado	0v	Parado	-7.5199 -35.3174
04/03/2024 16:33:37	PE-089 - Araruna - Timbaúba - PE	0	Desligado	0v	Parado	-7.5199 -35.3174
04/03/2024 16:33:43						
04/03/2024 16:34:19	PE-089 - Araruna - Timbaúba - PE	0	Ligado	0v	Parado	-7.5199 -35.3174
04/03/2024 16:34:59	PE-089 - Araruna - Timbaúba - PE	0	Ligado	0v	Parado	-7.5199 -35.3174
04/03/2024 16:35:39	PE-089 - Araruna - Timbaúba - PE	0	Ligado	0v	Parado	-7.5199 -35.3174
04/03/2024 16:36:19	PE-089 - Araruna - Timbaúba - PE	15	Ligado	0v	Parado	-7.5199 -35.3174
04/03/2024 16:36:59	Araruna - Timbaúba - PE	30	Ligado	0v	307 metros	-7.5203 -35.3147
04/03/2024 16:37:30	PE-089 - Mocs - Timbaúba - PE	47	Ligado	0v	402 metros	-7.5205 -35.3111
04/03/2024 16:38:01	PE-089 - Mocs - Timbaúba - PE	17	Ligado	0v	219 metros	-7.5202 -35.3091
04/03/2024 16:38:19	Travessa Barão de Lucena - Mocs - Timbaúba - PE	28	Ligado	0v	141 metros	-7.5190 -35.3094
04/03/2024 16:38:58	Rua Doutor Geraldo Ferreira Lima - Mocs - Timbaúba - PE	11	Ligado	0v	212 metros	-7.5172 -35.3100

04/03/2024 16:39:39	Rua Doutor Geraldo Ferreira Lima - Mocs - Timbaúba - PE	0	Ligado	0v	121 metros	-7.5164 -35.3093
04/03/2024 16:40:11	Rua Doutor Geraldo Ferreira Lima - Mocs - Timbaúba - PE	14	Ligado	0v	78 metros	-7.5158 -35.3089
04/03/2024 16:40:30	Rua Doutor Geraldo Ferreira Lima - Mocs - Timbaúba - PE	15	Ligado	0v	69 metros	-7.5154 -35.3084
04/03/2024 16:40:59	Travessa Sete de Setembro - Mocs - Timbaúba - PE	13	Ligado	0v	111 metros	-7.5150 -35.3094
04/03/2024 16:41:39	Rua Manoel Xavier de Andrade - Mocs - Timbaúba - PE	0	Ligado	0v	58 metros	-7.5150 -35.3099
04/03/2024 16:42:19	Rua Manoel Xavier de Andrade - Mocs - Timbaúba - PE	0	Ligado	0v	Parado	-7.5150 -35.3099
04/03/2024 16:42:59	Rua Manoel Xavier de Andrade - Mocs - Timbaúba - PE	0	Ligado	0v	Parado	-7.5150 -35.3099
04/03/2024 16:43:39	Rua Manoel Xavier de Andrade - Mocs - Timbaúba - PE	0	Ligado	0v	Parado	-7.5150 -35.3099
04/03/2024 16:44:19	Rua Manoel Xavier de Andrade - Mocs - Timbaúba - PE	0	Ligado	0v	Parado	-7.5150 -35.3099
04/03/2024 16:44:59	Rua Manoel Xavier de Andrade - Mocs - Timbaúba - PE	0	Ligado	0v	Parado	-7.5150 -35.3099
04/03/2024 16:45:39	Rua Manoel Xavier de Andrade - Mocs - Timbaúba - PE	0	Ligado	0v	Parado	-7.5150 -35.3099
04/03/2024 16:46:19	Rua Manoel Xavier de Andrade - Mocs - Timbaúba - PE	0	Ligado	0v	Parado	-7.5150 -35.3099
04/03/2024 16:46:59	Rua Manoel Xavier de Andrade - Mocs - Timbaúba - PE	0	Ligado	0v	Parado	-7.5150 -35.3099
04/03/2024 16:47:39	Rua Manoel Xavier de Andrade - Mocs - Timbaúba - PE	0	Ligado	0v	Parado	-7.5150 -35.3099
04/03/2024 16:48:19	Rua Manoel Xavier de Andrade - Mocs - Timbaúba - PE	0	Ligado	0v	Parado	-7.5150 -35.3099
04/03/2024 16:48:59	Rua Manoel Xavier de Andrade - Mocs - Timbaúba - PE	0	Ligado	0v	Parado	-7.5150 -35.3099
04/03/2024 16:49:39	Rua Manoel Xavier de Andrade - Mocs - Timbaúba - PE	0	Ligado	0v	Parado	-7.5150 -35.3099
04/03/2024 16:50:11	Rua Manoel de Albuquerque Galvão - Mocs - Timbaúba - PE	18	Ligado	0v	58 metros	-7.5155 -35.3097
04/03/2024 16:50:59	Rua Doutor Geraldo Ferreira Lima - Mocs - Timbaúba - PE	12	Ligado	0v	95 metros	-7.5160 -35.3090
04/03/2024 16:51:39	Rua Doutor Geraldo Ferreira Lima - Mocs - Timbaúba - PE	19	Ligado	0v	185 metros	-7.5148 -35.3079
04/03/2024 16:51:51	Rua Doutor Geraldo Ferreira Lima - Mocs - Timbaúba - PE	17	Ligado	0v	61 metros	-7.5144 -35.3075
04/03/2024 16:52:19	Rua Coronel Claudino - Mocs - Timbaúba - PE	15	Ligado	0v	55 metros	-7.5141 -35.3071

04/03/2024 16:52:54	Rua Coronel Claudino - Mocs - Timbaúba - PE	27	Ligado	0v	188 metros	-7.5140 -35.3054
04/03/2024 16:53:22	Rua Coronel Claudino - Mocs - Timbaúba - PE	18	Ligado	0v	171 metros	-7.5135 -35.3040
04/03/2024 16:53:39	Rua Coronel Claudino - Mocs - Timbaúba - PE	0	Ligado	0v	70 metros	-7.5132 -35.3034
04/03/2024 16:54:19	Rodovia PE-082 - Mocs - Timbaúba - PE	26	Ligado	0v	93 metros	-7.5125 -35.3029
04/03/2024 16:54:59	Rodovia PE-082 - Mocs - Timbaúba - PE	47	Ligado	0v	352 metros	-7.5095 -35.3020
04/03/2024 16:55:37	Rodovia PE-082 - Mocs - Timbaúba - PE	27	Ligado	0v	468 metros	-7.5058 -35.3001
04/03/2024 16:56:04	Rodovia PE-082 - Mocs - Timbaúba - PE	42	Ligado	0v	265 metros	-7.5036 -35.2991
04/03/2024 16:56:19	Rodovia PE-082 - Mocs - Timbaúba - PE	38	Ligado	0v	168 metros	-7.5021 -35.2988
04/03/2024 16:56:59	Rodovia PE-082 - Mocs - Ferreiros - PE	31	Ligado	0v	296 metros	-7.4995 -35.2983
04/03/2024 16:57:39	Rodovia PE-082 - Mocs - Ferreiros - PE	38	Ligado	0v	384 metros	-7.4961 -35.2976
04/03/2024 16:58:19	Rodovia PE-082 - Ferreiros - PE	17	Ligado	0v	334 metros	-7.4932 -35.2970
04/03/2024 16:58:52	Rodovia PE-082 - Ferreiros - PE	51	Ligado	0v	357 metros	-7.4901 -35.2962
04/03/2024 16:59:03	Rodovia PE-082 - Ferreiros - PE	51	Ligado	0v	165 metros	-7.4889 -35.2954
04/03/2024 16:59:39	Rodovia PE-082 - Ferreiros - PE	66	Ligado	0v	602 metros	-7.4853 -35.2913
04/03/2024 17:00:19	Rodovia PE-082 - Ferreiros - PE	66	Ligado	0v	743 metros	-7.4809 -35.2863
04/03/2024 17:00:59	Rodovia PE-082 - Ferreiros - PE	59	Ligado	0v	732 metros	-7.4765 -35.2813
04/03/2024 17:01:39	Rodovia PE-082 - Ferreiros - PE	48	Ligado	0v	643 metros	-7.4727 -35.2769
04/03/2024 17:02:19	Rodovia PE-082 - Ferreiros - PE	22	Ligado	0v	295 metros	-7.4710 -35.2749
04/03/2024 17:02:59	Rodovia PE-082 - Ferreiros - PE	47	Ligado	0v	302 metros	-7.4692 -35.2728
04/03/2024 17:03:39	Rodovia PE-082 - Ferreiros - PE	53	Ligado	0v	528 metros	-7.4664 -35.2690
04/03/2024 17:04:19	Rodovia PE-082 - Ferreiros - PE	56	Ligado	0v	656 metros	-7.4628 -35.2643
04/03/2024 17:04:59	Rodovia PE-082 - Ferreiros - PE	65	Ligado	0v	691 metros	-7.4591 -35.2593

04/03/2024 17:05:39	Rodovia PE-082 - Ferreiros - PE	49	Ligado	0v	663 metros	-7.4554 -35.2545
04/03/2024 17:05:55	Rodovia PE-082 - Ferreiros - PE	44	Ligado	0v	212 metros	-7.4542 -35.2531
04/03/2024 17:06:05	Rodovia PE-082 - Ferreiros - PE	52	Ligado	0v	137 metros	-7.4532 -35.2524
04/03/2024 17:06:19	Rodovia PE-082 - Ferreiros - PE	42	Ligado	0v	198 metros	-7.4515 -35.2518
04/03/2024 17:06:47	Rua Vereador Antônio Jorge 2 - Ferreiros - PE	12	Ligado	0v	276 metros	-7.4492 -35.2509
04/03/2024 17:06:59	Rodovia PE-082 - Ferreiros - PE	31	Ligado	0v	84 metros	-7.4485 -35.2506
04/03/2024 17:07:40	Rodovia PE-082 - Ferreiros - PE	13	Ligado	0v	166 metros	-7.4471 -35.2501
04/03/2024 17:08:15	Rua Imaculada Conceição - Ferreiros - PE	32	Ligado	0v	236 metros	-7.4451 -35.2497
04/03/2024 17:09:00	Rodovia PE-082 - Ferreiros - PE	29	Ligado	0v	415 metros	-7.4413 -35.2500
04/03/2024 17:09:32	Rodovia PE-082 - Ferreiros - PE	35	Ligado	0v	296 metros	-7.4387 -35.2504
04/03/2024 17:10:20	Rodovia PE-082 - Ferreiros - PE	59	Ligado	0v	595 metros	-7.4339 -35.2528
04/03/2024 17:11:00	Rodovia PE-082 - Camutanga - PE	0	Ligado	0v	366 metros	-7.4310 -35.2543
04/03/2024 17:11:40	Rodovia PE-082 - Camutanga - PE	45	Ligado	0v	247 metros	-7.4290 -35.2553
04/03/2024 17:11:50	Rodovia PE-082 - Camutanga - PE	40	Ligado	0v	125 metros	-7.4280 -35.2557
04/03/2024 17:12:20	Rodovia PE-082 - Camutanga - PE	0	Ligado	0v	225 metros	-7.4261 -35.2563
04/03/2024 17:13:00	Rodovia PE-082 - Camutanga - PE	13	Ligado	0v	Parado	-7.4261 -35.2563
04/03/2024 17:13:40	Rodovia PE-082 - Camutanga - PE	43	Ligado	0v	397 metros	-7.4231 -35.2583
04/03/2024 17:14:53	Rodovia PE-082 - Camutanga - PE	21	Ligado	0v	560 metros	-7.4183 -35.2597
04/03/2024 17:15:18	Camutanga - PE	26	Ligado	0v	132 metros	-7.4172 -35.2603
04/03/2024 17:15:58	Rodovia PE-082 - Camutanga - PE	0	Ligado	0v	126 metros	-7.4163 -35.2609
04/03/2024 17:16:27	Rodovia Pe Oitenta e Dois - Camutanga - PE	17	Ligado	0v	81 metros	-7.4157 -35.2613
04/03/2024 17:16:38	Rua Santa Cruz - Camutanga - PE	33	Ligado	0v	71 metros	-7.4156 -35.2620

04/03/2024 17:16:51	Rua Santa Cruz - Camutanga - PE	34	Ligado	0v	127 metros	-7.4151 -35.2630
04/03/2024 17:17:18	Rua Santa Cruz - Camutanga - PE	48	Ligado	0v	289 metros	-7.4132 -35.2648
04/03/2024 17:17:58	Rua Santa Cruz - Camutanga - PE	0	Ligado	0v	389 metros	-7.4107 -35.2672
04/03/2024 17:18:38	Rua Santa Cruz - Camutanga - PE	12	Ligado	0v	73 metros	-7.4103 -35.2677
04/03/2024 17:19:18	Rua Santa Cruz - Camutanga - PE	20	Ligado	0v	246 metros	-7.4087 -35.2692
04/03/2024 17:19:57	Rua Santa Cruz - Camutanga - PE	25	Ligado	0v	260 metros	-7.4072 -35.2710
04/03/2024 17:20:38	Rua Santa Cruz - Camutanga - PE	13	Ligado	0v	98 metros	-7.4067 -35.2717
04/03/2024 17:20:51	Rua Santa Cruz - Camutanga - PE	11	Ligado	0v	51 metros	-7.4063 -35.2720
04/03/2024 17:21:18	Rua Santa Cruz - Camutanga - PE	17	Ligado	0v	114 metros	-7.4055 -35.2727
04/03/2024 17:22:18	Rua Santa Cruz - Camutanga - PE	16	Ligado	0v	130 metros	-7.4046 -35.2734
04/03/2024 17:22:28	Rua Santa Cruz - Camutanga - PE	19	Ligado	0v	Parado	-7.4046 -35.2734
04/03/2024 17:22:49	Avenida Pedro de Albuquerque Uchôa - Camutanga - PE	11	Ligado	0v	118 metros	-7.4051 -35.2743
04/03/2024 17:23:31	Avenida Pedro de Albuquerque Uchôa - Camutanga - PE	0	Ligado	0v	Parado	-7.4051 -35.2743
04/03/2024 17:24:11	Avenida Pedro de Albuquerque Uchôa - Camutanga - PE	18	Ligado	0v	244 metros	-7.4056 -35.2765
04/03/2024 17:24:51	Avenida Pedro de Albuquerque Uchôa - Camutanga - PE	10	Ligado	0v	Parado	-7.4056 -35.2765
04/03/2024 17:25:31	Avenida Moisés Correia - Camutanga - PE	0	Ligado	0v	193 metros	-7.4072 -35.2759
04/03/2024 17:26:11	Avenida Moisés Correia - Camutanga - PE	0	Ligado	0v	Parado	-7.4072 -35.2759
04/03/2024 17:26:51	Avenida Moisés Correia - Camutanga - PE	0	Ligado	0v	169 metros	-7.4086 -35.2752
04/03/2024 17:28:28	Avenida Presidente Getúlio Vargas, 240 - Camutanga - PE	10	Ligado	0v	119 metros	-7.4081 -35.2742
04/03/2024 17:29:03	Avenida Presidente Getúlio Vargas, 240 - Camutanga - PE	16	Ligado	0v	198 metros	-7.4068 -35.2749
04/03/2024 17:29:27	Avenida Moisés Correia - Camutanga - PE	12	Ligado	0v	96 metros	-7.4073 -35.2757
04/03/2024 17:29:50	Avenida Moisés Correia - Camutanga - PE	0	Ligado	0v	Parado	-7.4073 -35.2757

04/03/2024 17:30:30	Avenida Moisés Correia - Camutanga - PE	0	Ligado	0v	Parado	-7.4073 -35.2757
04/03/2024 17:31:10	Avenida Moisés Correia - Camutanga - PE	0	Ligado	0v	Parado	-7.4073 -35.2757
04/03/2024 17:31:50	Avenida Moisés Correia - Camutanga - PE	0	Ligado	0v	Parado	-7.4073 -35.2757
04/03/2024 17:32:30	Avenida Moisés Correia - Camutanga - PE	0	Ligado	0v	Parado	-7.4073 -35.2757
04/03/2024 17:33:10	Avenida Moisés Correia - Camutanga - PE	0	Ligado	0v	Parado	-7.4073 -35.2757
04/03/2024 17:33:50	Avenida Moisés Correia - Camutanga - PE	0	Ligado	0v	Parado	-7.4073 -35.2757
04/03/2024 17:34:30	Avenida Moisés Correia - Camutanga - PE	0	Ligado	0v	Parado	-7.4073 -35.2757
04/03/2024 17:35:10	Avenida Moisés Correia - Camutanga - PE	0	Ligado	0v	Parado	-7.4073 -35.2757
04/03/2024 17:35:50	Avenida Moisés Correia - Camutanga - PE	0	Ligado	0v	Parado	-7.4073 -35.2757
04/03/2024 17:36:27	Avenida Moisés Correia - Camutanga - PE	0	Ligado	0v	Parado	-7.4073 -35.2757
04/03/2024 17:36:29						
04/03/2024 17:40:50	Avenida Moisés Correia - Camutanga - PE	0	Desligado	0v	Parado	-7.4073 -35.2757
04/03/2024 17:45:50	Avenida Moisés Correia - Camutanga - PE	0	Desligado	0v	Parado	-7.4073 -35.2757
04/03/2024 17:50:50	Avenida Moisés Correia - Camutanga - PE	0	Desligado	0v	Parado	-7.4073 -35.2757
04/03/2024 17:55:50	Avenida Moisés Correia - Camutanga - PE	0	Desligado	0v	Parado	-7.4073 -35.2757
04/03/2024 18:00:50	Avenida Moisés Correia - Camutanga - PE	0	Desligado	0v	Parado	-7.4073 -35.2757
04/03/2024 18:01:50						
04/03/2024 18:03:21	Travessa José Batista - Camutanga - PE	12	Ligado	0v	184 metros	-7.4086 -35.2748
04/03/2024 18:03:51	Avenida Moisés Correia - Camutanga - PE	12	Ligado	0v	82 metros	-7.4084 -35.2741
04/03/2024 18:04:01	Avenida Moisés Correia - Camutanga - PE	11	Ligado	0v	Parado	-7.4084 -35.2741
04/03/2024 18:04:44	Avenida Doutor Simplício Tavares de Melo - Camutanga - PE	12	Ligado	0v	58 metros	-7.4087 -35.2737
04/03/2024 18:05:10	Avenida Doutor Simplício Tavares de Melo - Camutanga - PE	10	Ligado	0v	106 metros	-7.4088 -35.2727

04/03/2024 18:05:21	Avenida Doutor Simplício Tavares de Melo - Camutanga - PE	17	Ligado	0v	Parado	-7.4088 -35.2727
04/03/2024 18:06:04	Avenida Doutor Simplício Tavares de Melo - Camutanga - PE	12	Ligado	0v	141 metros	-7.4078 -35.2719
04/03/2024 18:06:28	Avenida Doutor Simplício Tavares de Melo - Camutanga - PE	17	Ligado	0v	93 metros	-7.4071 -35.2715
04/03/2024 18:06:44	Rua Santa Cruz - Camutanga - PE	27	Ligado	0v	92 metros	-7.4074 -35.2708
04/03/2024 18:06:56	Rua Santa Cruz - Camutanga - PE	26	Ligado	0v	96 metros	-7.4080 -35.2701
04/03/2024 18:07:24	Rua Santa Cruz - Camutanga - PE	25	Ligado	0v	182 metros	-7.4091 -35.2689
04/03/2024 18:08:03	Camutanga - PE	16	Ligado	0v	266 metros	-7.4108 -35.2672
04/03/2024 18:08:44	Rua Santa Cruz - Camutanga - PE	36	Ligado	0v	347 metros	-7.4130 -35.2650
04/03/2024 18:09:16	Rua Santa Cruz - Camutanga - PE	52	Ligado	0v	368 metros	-7.4154 -35.2627
04/03/2024 18:09:30	Rodovia Pe Oitenta e Dois - Camutanga - PE	35	Ligado	0v	176 metros	-7.4160 -35.2612
04/03/2024 18:10:04	Rodovia PE-082 - Camutanga - PE	20	Ligado	0v	254 metros	-7.4179 -35.2600
04/03/2024 18:10:23	Rodovia PE-082 - Camutanga - PE	31	Ligado	0v	151 metros	-7.4191 -35.2594
04/03/2024 18:10:44	Rodovia PE-082 - Camutanga - PE	26	Ligado	0v	143 metros	-7.4204 -35.2591
04/03/2024 18:11:24	Rodovia PE-082 - Camutanga - PE	41	Ligado	0v	320 metros	-7.4231 -35.2583
04/03/2024 18:12:02	Rodovia PE-082 - Camutanga - PE	18	Ligado	0v	370 metros	-7.4259 -35.2565
04/03/2024 18:12:28	Rodovia PE-082 - Camutanga - PE	13	Ligado	0v	Parado	-7.4259 -35.2565
04/03/2024 18:12:44	Rodovia PE-082 - Camutanga - PE	25	Ligado	0v	132 metros	-7.4270 -35.2560
04/03/2024 18:13:24	Rodovia PE-082 - Camutanga - PE	46	Ligado	0v	482 metros	-7.4310 -35.2543
04/03/2024 18:14:04	Rodovia PE-082 - Ferreiros - PE	49	Ligado	0v	654 metros	-7.4363 -35.2517
04/03/2024 18:14:44	Rodovia PE-082 - Ferreiros - PE	41	Ligado	0v	471 metros	-7.4402 -35.2502
04/03/2024 18:15:24	Rodovia PE-082 - Ferreiros - PE	44	Ligado	0v	535 metros	-7.4450 -35.2498
04/03/2024 18:15:35	Rodovia PE-082 - Ferreiros - PE	31	Ligado	0v	124 metros	-7.4461 -35.2499

04/03/2024 18:16:04	Rodovia PE-082 - Ferreiros - PE	42	Ligado	0v	252 metros	-7.4482 -35.2506
04/03/2024 18:16:44	Rodovia PE-082 - Ferreiros - PE	46	Ligado	0v	396 metros	-7.4516 -35.2518
04/03/2024 18:17:01	Rodovia PE-082 - Ferreiros - PE	46	Ligado	0v	224 metros	-7.4534 -35.2526
04/03/2024 18:17:11	Rodovia PE-082 - Ferreiros - PE	41	Ligado	0v	121 metros	-7.4543 -35.2532
04/03/2024 18:17:24	Rodovia PE-082 - Ferreiros - PE	43	Ligado	0v	157 metros	-7.4552 -35.2543
04/03/2024 18:18:04	Rodovia PE-082 - Ferreiros - PE	54	Ligado	0v	564 metros	-7.4583 -35.2584
04/03/2024 18:18:44	Rodovia PE-082 - Ferreiros - PE	47	Ligado	0v	575 metros	-7.4614 -35.2625
04/03/2024 18:19:24	Rodovia PE-082 - Ferreiros - PE	50	Ligado	0v	562 metros	-7.4645 -35.2666
04/03/2024 18:20:04	Rodovia PE-082 - Ferreiros - PE	53	Ligado	0v	625 metros	-7.4679 -35.2711
04/03/2024 18:20:45	Rodovia PE-082 - Ferreiros - PE	23	Ligado	0v	509 metros	-7.4707 -35.2747
04/03/2024 18:21:25	Rodovia PE-082 - Ferreiros - PE	37	Ligado	0v	261 metros	-7.4722 -35.2765
04/03/2024 18:22:05	Rodovia PE-082 - Ferreiros - PE	51	Ligado	0v	593 metros	-7.4757 -35.2805
04/03/2024 18:22:45	Rodovia PE-082 - Ferreiros - PE	48	Ligado	0v	551 metros	-7.4790 -35.2842
04/03/2024 18:23:25	Rodovia PE-082 - Ferreiros - PE	50	Ligado	0v	609 metros	-7.4826 -35.2884
04/03/2024 18:24:05	Rodovia PE-082 - Ferreiros - PE	57	Ligado	0v	603 metros	-7.4862 -35.2925
04/03/2024 18:24:44	Rodovia PE-082 - Ferreiros - PE	52	Ligado	0v	573 metros	-7.4898 -35.2961
04/03/2024 18:24:54	Rodovia PE-082 - Ferreiros - PE	54	Ligado	0v	150 metros	-7.4911 -35.2966
04/03/2024 18:25:25	Rodovia PE-082 - Ferreiros - PE	26	Ligado	0v	291 metros	-7.4936 -35.2972
04/03/2024 18:26:05	Rodovia PE-082 - Mocs - Ferreiros - PE	22	Ligado	0v	254 metros	-7.4959 -35.2976
04/03/2024 18:26:45	Rodovia PE-082 - Mocs - Ferreiros - PE	24	Ligado	0v	254 metros	-7.4981 -35.2980
04/03/2024 18:27:09	Rodovia PE-082 - Mocs - Ferreiros - PE	16	Ligado	0v	157 metros	-7.4995 -35.2983
04/03/2024 18:27:25	Rodovia PE-082 - Mocs - Ferreiros - PE	0	Ligado	0v	Parado	-7.4995 -35.2983

04/03/2024 18:28:05	Rodovia PE-082 - Mocs - Ferreiros - PE	0	Ligado	0v	Parado	-7.4995 -35.2983
04/03/2024 18:28:45	Rodovia PE-082 - Mocs - Ferreiros - PE	0	Ligado	0v	Parado	-7.4995 -35.2983
04/03/2024 18:29:25	Rodovia PE-082 - Mocs - Timbaúba - PE	29	Ligado	0v	281 metros	-7.4970 -35.2978
04/03/2024 18:29:43	Rodovia PE-082 - Mocs - Ferreiros - PE	14	Ligado	0v	125 metros	-7.4959 -35.2976
04/03/2024 18:30:05	Rua Luiz Marinho Falcão - Timbaúba - PE	15	Ligado	0v	97 metros	-7.4957 -35.2985
04/03/2024 18:30:20	Rua Luiz Marinho Falcão - Timbaúba - PE	11	Ligado	0v	65 metros	-7.4956 -35.2990
04/03/2024 18:30:45	Rua Luiz Marinho Falcão - Timbaúba - PE	11	Ligado	0v	84 metros	-7.4954 -35.2998
04/03/2024 18:31:14	Rua Luiz Marinho Falcão, 5 - Timbaúba - PE	12	Ligado	0v	112 metros	-7.4952 -35.3008
04/03/2024 18:31:25	Rua Luiz Marinho Falcão, 5 - Timbaúba - PE	21	Ligado	0v	52 metros	-7.4952 -35.3012
04/03/2024 18:32:05	Rua Luiz Marinho Falcão, 5 - Timbaúba - PE	0	Ligado	0v	97 metros	-7.4953 -35.3021
04/03/2024 18:32:32	Rua Luiz Marinho Falcão, 5 - Timbaúba - PE	11	Ligado	0v	Parado	-7.4953 -35.3021
04/03/2024 18:32:45	Rua Luiz Marinho Falcão, 5 - Timbaúba - PE	13	Ligado	0v	75 metros	-7.4952 -35.3028
04/03/2024 18:33:25	Rua Luiz Marinho Falcão - Timbaúba - PE	25	Ligado	0v	160 metros	-7.4956 -35.3042
04/03/2024 18:33:46	Rua Luiz Marinho Falcão - Timbaúba - PE	24	Ligado	0v	169 metros	-7.4963 -35.3055
04/03/2024 18:34:05	Rua Luiz Marinho Falcão - Timbaúba - PE	30	Ligado	0v	161 metros	-7.4973 -35.3065
04/03/2024 18:34:45	Rua Luiz Marinho Falcão - Timbaúba - PE	22	Ligado	0v	243 metros	-7.4987 -35.3082
04/03/2024 18:35:18	Rua Luiz Marinho Falcão - Timbaúba - PE	28	Ligado	0v	236 metros	-7.4997 -35.3101
04/03/2024 18:35:32	Rua Luiz Marinho Falcão - Timbaúba - PE	18	Ligado	0v	82 metros	-7.5002 -35.3107
04/03/2024 18:36:01	Rua Luiz marinho falcão - Timbaúba - PE	13	Ligado	0v	186 metros	-7.5015 -35.3117
04/03/2024 18:36:22	Rua Luiz marinho falcão - Timbaúba - PE	10	Ligado	0v	115 metros	-7.5022 -35.3124
04/03/2024 18:36:43	Rua Olga de Albuquerque Queiroz - Timbaúba - PE	25	Ligado	0v	135 metros	-7.5032 -35.3132
04/03/2024 18:37:08	Rua Vereador Carlos Galdino Pereira - Timbaúba - PE	23	Ligado	0v	152 metros	-7.5044 -35.3138

04/03/2024 18:37:25	Rua Luiz marinho falcão - Mocs - Timbaúba - PE	15	Ligado	0v	97 metros	-7.5052 -35.3141
04/03/2024 18:37:45	Rua Conselheiro João Alfredo - Mocs - Timbaúba - PE	19	Ligado	0v	117 metros	-7.5062 -35.3145
04/03/2024 18:37:55	Rua Almirante Barroso - Mocs - Timbaúba - PE	22	Ligado	0v	64 metros	-7.5066 -35.3148
04/03/2024 18:38:05	Rua Almirante Barroso - Mocs - Timbaúba - PE	0	Ligado	0v	Parado	-7.5066 -35.3148
04/03/2024 18:38:45	Rua Almirante Barroso - Mocs - Timbaúba - PE	26	Ligado	0v	284 metros	-7.5081 -35.3169
04/03/2024 18:39:13	Rua Conselheiro João Alfredo - Mocs - Timbaúba - PE	14	Ligado	0v	143 metros	-7.5089 -35.3179
04/03/2024 18:39:25	Rua Conselheiro João Alfredo - Mocs - Timbaúba - PE	16	Ligado	0v	Parado	-7.5089 -35.3179
04/03/2024 18:40:05	Rua Sotero Caio - Mocs - Timbaúba - PE	12	Ligado	0v	154 metros	-7.5102 -35.3176
04/03/2024 18:40:45	Rua Sotero Caio - Mocs - Timbaúba - PE	0	Ligado	0v	Parado	-7.5102 -35.3176
04/03/2024 18:41:22	Rua Vigario Augusto - Araruna - Timbaúba - PE	11	Ligado	0v	73 metros	-7.5105 -35.3182
04/03/2024 18:42:05	Rua Marechal Dantas Barreto - Araruna - Timbaúba - PE	25	Ligado	0v	248 metros	-7.5126 -35.3174
04/03/2024 18:42:29	Rua Marechal Dantas Barreto - Araruna - Timbaúba - PE	25	Ligado	0v	165 metros	-7.5139 -35.3168
04/03/2024 18:42:45	Rua Maciel Pinheiro - Mocs - Timbaúba - PE	25	Ligado	0v	126 metros	-7.5142 -35.3157
04/03/2024 18:43:25	Rua Maciel Pinheiro - Mocs - Timbaúba - PE	23	Ligado	0v	250 metros	-7.5144 -35.3134
04/03/2024 18:43:44	Rua Maciel Pinheiro - Mocs - Timbaúba - PE	29	Ligado	0v	107 metros	-7.5146 -35.3125
04/03/2024 18:44:05	Rodoviária de Timbaúba - Mocs - Timbaúba - PE	32	Ligado	0v	147 metros	-7.5155 -35.3115
04/03/2024 18:44:22	Rua Doutor Geraldo Ferreira Lima - Mocs - Timbaúba - PE	24	Ligado	0v	137 metros	-7.5164 -35.3107
04/03/2024 18:44:45	Travessa Barão de Lucena - Mocs - Timbaúba - PE	32	Ligado	0v	166 metros	-7.5176 -35.3098
04/03/2024 18:45:25	Travessa Barão de Lucena - Mocs - Timbaúba - PE	0	Ligado	0v	148 metros	-7.5189 -35.3095
04/03/2024 18:46:00	Travessa Barão de Lucena - Mocs - Timbaúba - PE	19	Ligado	0v	56 metros	-7.5194 -35.3093
04/03/2024 18:46:25	Travessa Barão de Lucena - Mocs - Timbaúba - PE	12	Ligado	0v	110 metros	-7.5196 -35.3083
04/03/2024 18:46:35	Travessa Barão de Lucena - Mocs - Timbaúba - PE	17	Ligado	0v	Parado	-7.5196 -35.3083

04/03/2024 18:46:45	Travessa Barão de Lucena - Mocs - Timbaúba - PE	19	Ligado	0v	75 metros	-7.5202 -35.3080
04/03/2024 18:46:56	Travessa Barão de Lucena - Mocs - Timbaúba - PE	27	Ligado	0v	Parado	-7.5202 -35.3080
04/03/2024 18:47:25	BR-408 - Mocs - Timbaúba - PE	52	Ligado	0v	405 metros	-7.5213 -35.3045
04/03/2024 18:48:05	BR-408 - Mocs - Timbaúba - PE	70	Ligado	0v	731 metros	-7.5226 -35.2980
04/03/2024 18:48:30	BR-408 - Mocs - Timbaúba - PE	68	Ligado	0v	477 metros	-7.5228 -35.2937
04/03/2024 18:48:45	BR-408 - Mocs - Timbaúba - PE	69	Ligado	0v	287 metros	-7.5245 -35.2918
04/03/2024 18:49:06	BR-408 - Mocs - Timbaúba - PE	59	Ligado	0v	391 metros	-7.5274 -35.2898
04/03/2024 18:49:25	BR-408 - Mocs - Timbaúba - PE	56	Ligado	0v	288 metros	-7.5300 -35.2899
04/03/2024 18:49:57	BR-408 - Mocs - Timbaúba - PE	23	Ligado	0v	391 metros	-7.5333 -35.2888
04/03/2024 18:50:41	BR-408 - Mocs - Timbaúba - PE	36	Ligado	0v	291 metros	-7.5357 -35.2878
04/03/2024 18:51:11	BR-408 - Mocs - Timbaúba - PE	68	Ligado	0v	753 metros	-7.5387 -35.2847
04/03/2024 18:51:25	BR-408 - Mocs - Timbaúba - PE	78	Ligado	0v	278 metros	-7.5396 -35.2823
04/03/2024 18:51:46	BR-408 - Mocs - Timbaúba - PE	64	Ligado	0v	697 metros	-7.5403 -35.2786
04/03/2024 18:51:59	BR-408 - Mocs - Timbaúba - PE	67	Ligado	0v	244 metros	-7.5406 -35.2764
04/03/2024 18:52:37	BR-408 - Mocs - Timbaúba - PE	61	Ligado	0v	637 metros	-7.5442 -35.2720
04/03/2024 18:53:25	BR-408 - Timbaúba - PE	64	Ligado	0v	795 metros	-7.5467 -35.2653
04/03/2024 18:54:05	BR-408 - Caueiras - Aliança - PE	60	Ligado	0v	689 metros	-7.5495 -35.2597
04/03/2024 18:54:33	BR-408 - Caueiras - Aliança - PE	45	Ligado	0v	431 metros	-7.5509 -35.2560
04/03/2024 18:54:45	BR-408 - Caueiras - Aliança - PE	59	Ligado	0v	170 metros	-7.5523 -35.2554
04/03/2024 18:55:25	BR-408 - Caueiras - Aliança - PE	56	Ligado	0v	700 metros	-7.5580 -35.2580
04/03/2024 18:56:04	BR-408 - Caueiras - Aliança - PE	47	Ligado	0v	496 metros	-7.5621 -35.2596
04/03/2024 18:56:45	BR-408 - Caueiras - Aliança - PE	66	Ligado	0v	618 metros	-7.5673 -35.2577

04/03/2024 18:56:58	BR-408 - Caueiras - Aliança - PE	67	Ligado	0v	244 metros	-7.5691 -35.2564
04/03/2024 18:57:25	BR-408 - Caueiras - Aliança - PE	51	Ligado	0v	487 metros	-7.5717 -35.2529
04/03/2024 18:57:38	BR-408 - Caueiras - Aliança - PE	46	Ligado	0v	165 metros	-7.5730 -35.2521
04/03/2024 18:58:05	BR-408 - Caueiras - Aliança - PE	46	Ligado	0v	387 metros	-7.5765 -35.2522
04/03/2024 18:58:19	BR-408 - Caueiras - Aliança - PE	54	Ligado	0v	194 metros	-7.5782 -35.2522
04/03/2024 18:58:45	BR-408 - Caueiras - Aliança - PE	60	Ligado	0v	393 metros	-7.5809 -35.2499
04/03/2024 18:59:25	BR-408 - Caueiras - Aliança - PE	46	Ligado	0v	589 metros	-7.5861 -35.2489
04/03/2024 18:59:54	BR-408 - Caueiras - Aliança - PE	33	Ligado	0v	358 metros	-7.5893 -35.2484
04/03/2024 19:00:06	BR-408 - Caueiras - Aliança - PE	51	Ligado	0v	147 metros	-7.5906 -35.2482
04/03/2024 19:00:19	BR-408 - Caueiras - Aliança - PE	60	Ligado	0v	202 metros	-7.5921 -35.2473
04/03/2024 19:00:38	BR-408 - Caueiras - Aliança - PE	62	Ligado	0v	310 metros	-7.5937 -35.2450
04/03/2024 19:01:26	BR-408 - Aliança - PE	66	Ligado	0v	850 metros	-7.6006 -35.2417
04/03/2024 19:02:06	BR-408 - Aliança - PE	70	Ligado	0v	735 metros	-7.6070 -35.2402
04/03/2024 19:02:19	BR-408 - Aliança - PE	75	Ligado	0v	258 metros	-7.6093 -35.2397
04/03/2024 19:02:46	BR-408 - Aliança - PE	68	Ligado	0v	570 metros	-7.6144 -35.2394
04/03/2024 19:02:58	BR-408 - Aliança - PE	67	Ligado	0v	219 metros	-7.6164 -35.2394
04/03/2024 19:03:23	BR-408 - Aliança - PE	69	Ligado	0v	482 metros	-7.6201 -35.2416
04/03/2024 19:03:40	BR-408 - Aliança - PE	69	Ligado	0v	332 metros	-7.6231 -35.2412
04/03/2024 19:03:51	BR-408 - Aliança - PE	69	Ligado	0v	211 metros	-7.6249 -35.2419
04/03/2024 19:04:06	BR-408 - Aliança - PE	69	Ligado	0v	291 metros	-7.6265 -35.2439
04/03/2024 19:04:34	BR-408 - Aliança - PE	64	Ligado	0v	502 metros	-7.6291 -35.2476
04/03/2024 19:04:46	BR-408 - Aliança - PE	66	Ligado	0v	227 metros	-7.6295 -35.2496

04/03/2024 19:04:56	BR-408 - Aliança - PE	71	Ligado	0v	184 metros	-7.6307 -35.2508
04/03/2024 19:05:26	BR-408 - Aliança - PE	69	Ligado	0v	592 metros	-7.6356 -35.2529
04/03/2024 19:05:57	BR-408 - Aliança - PE	69	Ligado	0v	603 metros	-7.6408 -35.2545
04/03/2024 19:06:46	BR-408 - Aliança - PE	64	Ligado	0v	935 metros	-7.6489 -35.2523
04/03/2024 19:07:26	BR-408 - Nazaré da Mata - PE	60	Ligado	0v	744 metros	-7.6551 -35.2500
04/03/2024 19:07:49	BR-408 - Nazaré da Mata - PE	53	Ligado	0v	367 metros	-7.6584 -35.2493
04/03/2024 19:08:06	BR-408 - Nazaré da Mata - PE	60	Ligado	0v	605 metros	-7.6606 -35.2501
04/03/2024 19:08:19	BR-408 - Nazaré da Mata - PE	58	Ligado	0v	214 metros	-7.6625 -35.2500
04/03/2024 19:08:46	BR-408 - Nazaré da Mata - PE	54	Ligado	0v	416 metros	-7.6653 -35.2475
04/03/2024 19:08:56	BR-408 - Nazaré da Mata - PE	59	Ligado	0v	160 metros	-7.6664 -35.2466
04/03/2024 19:09:08	BR-408 - Nazaré da Mata - PE	56	Ligado	0v	192 metros	-7.6681 -35.2464
04/03/2024 19:09:26	BR-408 - Nazaré da Mata - PE	52	Ligado	0v	271 metros	-7.6703 -35.2475
04/03/2024 19:10:06	BR-408 - Nazaré da Mata - PE	58	Ligado	0v	619 metros	-7.6748 -35.2507
04/03/2024 19:10:25	BR-408 - Nazaré da Mata - PE	59	Ligado	0v	304 metros	-7.6773 -35.2520
04/03/2024 19:10:41	BR-408 - Nazaré da Mata - PE	59	Ligado	0v	262 metros	-7.6796 -35.2516
04/03/2024 19:11:20	BR-408 - Nazaré da Mata - PE	60	Ligado	0v	617 metros	-7.6839 -35.2481
04/03/2024 19:11:34	BR-408 - Nazaré da Mata - PE	68	Ligado	0v	246 metros	-7.6861 -35.2482
04/03/2024 19:11:45	BR-408 - Nazaré da Mata - PE	69	Ligado	0v	218 metros	-7.6876 -35.2495
04/03/2024 19:12:06	BR-408 - Nazaré da Mata - PE	89	Ligado	0v	451 metros	-7.6916 -35.2489
04/03/2024 19:12:46	BR-408 - Nazaré da Mata - PE	71	Ligado	0v	881 metros	-7.6992 -35.2465
04/03/2024 19:13:14	BR-408 - Nazaré da Mata - PE	57	Ligado	0v	508 metros	-7.7035 -35.2451
04/03/2024 19:13:26	BR-408 - Nazaré da Mata - PE	51	Ligado	0v	178 metros	-7.7048 -35.2441

04/03/2024 19:14:06	BR-408 - Nazaré da Mata - PE	57	Ligado	0v	579 metros	-7.7083 -35.2403
04/03/2024 19:14:46	BR-408 - Nazaré da Mata - PE	75	Ligado	0v	783 metros	-7.7148 -35.2377
04/03/2024 19:15:23	BR-408 - Nazaré da Mata - PE	61	Ligado	0v	756 metros	-7.7215 -35.2389
04/03/2024 19:15:34	BR-408 - Nazaré da Mata - PE	60	Ligado	0v	185 metros	-7.7231 -35.2392
04/03/2024 19:15:49	Rua Castro Alves - Sertãozinho - Nazaré da Mata - PE	59	Ligado	0v	243 metros	-7.7251 -35.2403
04/03/2024 19:15:59	BR-408 - Nazaré da Mata - PE	68	Ligado	0v	174 metros	-7.7266 -35.2401
04/03/2024 19:16:24	Rodovia BR-408 - Juá - Nazaré da Mata - PE	75	Ligado	0v	492 metros	-7.7305 -35.2381
04/03/2024 19:16:43	Rodovia BR-408 - Juá - Nazaré da Mata - PE	81	Ligado	0v	409 metros	-7.7335 -35.2360
04/03/2024 19:17:25	Rodovia BR-408 - Juá - Nazaré da Mata - PE	64	Ligado	0v	854 metros	-7.7410 -35.2341
04/03/2024 19:17:43	Rua Nunes Machado - Juá - Nazaré da Mata - PE	21	Ligado	0v	244 metros	-7.7432 -35.2342
04/03/2024 19:18:06	Rua Nunes Machado - Juá - Nazaré da Mata - PE	18	Ligado	0v	149 metros	-7.7433 -35.2329
04/03/2024 19:18:26	Rua Nunes Machado - Juá - Nazaré da Mata - PE	22	Ligado	0v	91 metros	-7.7435 -35.2321
04/03/2024 19:18:37	Rua General Osorio - Juá - Nazaré da Mata - PE	23	Ligado	0v	76 metros	-7.7439 -35.2315
04/03/2024 19:18:51	Rua Coelho Neto - Juá - Nazaré da Mata - PE	11	Ligado	0v	92 metros	-7.7440 -35.2307
04/03/2024 19:19:26	Rua Coelho Neto - Juá - Nazaré da Mata - PE	28	Ligado	0v	152 metros	-7.7435 -35.2294
04/03/2024 19:20:06	Rua Ermirio Coutinho - Sertãozinho - Nazaré da Mata - PE	0	Ligado	0v	84 metros	-7.7433 -35.2287
04/03/2024 19:20:29	Rua Ermirio Coutinho - Sertãozinho - Nazaré da Mata - PE	15	Ligado	0v	Parado	-7.7433 -35.2287
04/03/2024 19:20:43	Rua Ermirio Coutinho - Sertãozinho - Nazaré da Mata - PE	22	Ligado	0v	86 metros	-7.7437 -35.2281
04/03/2024 19:20:53	Avenida Coronel Luís Inácio - Alto da Boa Vista - Nazaré da Mata - PE	24	Ligado	0v	63 metros	-7.7443 -35.2279
04/03/2024 19:21:26	Avenida Coronel Luís Inácio - Alto da Boa Vista - Nazaré da Mata - PE	0	Ligado	0v	171 metros	-7.7458 -35.2277
04/03/2024 19:22:05	Avenida Coronel Luís Inácio - Alto da Boa Vista - Nazaré da Mata - PE	11	Ligado	0v	Parado	-7.7458 -35.2277
04/03/2024 19:22:46	Rua Conselheiro João Brasil - Juá - Nazaré da Mata - PE	15	Ligado	0v	190 metros	-7.7467 -35.2263

04/03/2024 19:23:26	Rua Amaro Maltez de Farias - Alto da Boa Vista - Nazaré da Mata - PE	23	Ligado	0v	213 metros	-7.7473 -35.2245
04/03/2024 19:23:52	Rua Amaro Maltez de Farias - Alto da Boa Vista - Nazaré da Mata - PE	14	Ligado	0v	120 metros	-7.7477 -35.2234
04/03/2024 19:24:06	Rua Amaro Maltez de Farias - Alto da Boa Vista - Nazaré da Mata - PE	0	Ligado	0v	Parado	-7.7477 -35.2234
04/03/2024 19:24:46	Rua Amaro Maltez de Farias - Alto da Boa Vista - Nazaré da Mata - PE	0	Ligado	0v	Parado	-7.7477 -35.2234
04/03/2024 19:25:26	Rua Amaro Maltez de Farias - Alto da Boa Vista - Nazaré da Mata - PE	0	Ligado	0v	Parado	-7.7477 -35.2234
04/03/2024 19:26:06	Rua Amaro Maltez de Farias - Alto da Boa Vista - Nazaré da Mata - PE	0	Ligado	0v	Parado	-7.7477 -35.2234
04/03/2024 19:26:46	Rua Amaro Maltez de Farias - Alto da Boa Vista - Nazaré da Mata - PE	0	Ligado	0v	Parado	-7.7477 -35.2234
04/03/2024 19:27:26	Rua Amaro Maltez de Farias - Alto da Boa Vista - Nazaré da Mata - PE	0	Ligado	0v	Parado	-7.7477 -35.2234
04/03/2024 19:28:06	Rua Amaro Maltez de Farias - Alto da Boa Vista - Nazaré da Mata - PE	0	Ligado	0v	Parado	-7.7477 -35.2234
04/03/2024 19:28:46	Rua Amaro Maltez de Farias - Alto da Boa Vista - Nazaré da Mata - PE	0	Ligado	0v	Parado	-7.7477 -35.2234
04/03/2024 19:29:16	Rua Amaro Maltez de Farias - Alto da Boa Vista - Nazaré da Mata - PE	0	Ligado	0v	Parado	-7.7477 -35.2234
04/03/2024 19:29:18						
04/03/2024 19:33:46	Rua Amaro Maltez de Farias - Alto da Boa Vista - Nazaré da Mata - PE	0	Desligado	0v	Parado	-7.7477 -35.2234
04/03/2024 19:38:46	Rua Amaro Maltez de Farias - Alto da Boa Vista - Nazaré da Mata - PE	0	Desligado	0v	Parado	-7.7477 -35.2234
04/03/2024 19:43:46	Rua Amaro Maltez de Farias - Alto da Boa Vista - Nazaré da Mata - PE	0	Desligado	0v	Parado	-7.7477 -35.2234
04/03/2024 19:48:46	Rua Amaro Maltez de Farias - Alto da Boa Vista - Nazaré da Mata - PE	0	Desligado	0v	Parado	-7.7477 -35.2234
04/03/2024 19:53:46	Rua Amaro Maltez de Farias - Alto da Boa Vista - Nazaré da Mata - PE	0	Desligado	0v	Parado	-7.7477 -35.2234
04/03/2024 19:58:46	Rua Amaro Maltez de Farias - Alto da Boa Vista - Nazaré da Mata - PE	0	Desligado	0v	Parado	-7.7477 -35.2234
04/03/2024 20:03:46	Rua Amaro Maltez de Farias - Alto da Boa Vista - Nazaré da Mata - PE	0	Desligado	0v	Parado	-7.7477 -35.2234
04/03/2024 20:08:46	Rua Amaro Maltez de Farias - Alto da Boa Vista - Nazaré da Mata - PE	0	Desligado	0v	Parado	-7.7477 -35.2234
04/03/2024 20:13:46	Rua Amaro Maltez de Farias - Alto da Boa Vista - Nazaré da Mata - PE	0	Desligado	0v	Parado	-7.7477 -35.2234
04/03/2024 20:18:46	Rua Amaro Maltez de Farias - Alto da Boa Vista - Nazaré da Mata - PE	0	Desligado	0v	Parado	-7.7477 -35.2234

04/03/2024 21:35:20	Avenida Coronel Luís Inácio - Alto da Boa Vista - Nazaré da Mata - PE	19	Ligado	0v	605 metros	-7.7445 -35.2278
04/03/2024 21:36:01	Rua Bernadino Lira - Sertãozinho - Nazaré da Mata - PE	11	Ligado	0v	226 metros	-7.7428 -35.2268
04/03/2024 21:36:29	Praça João XXIII - Sertãozinho - Nazaré da Mata - PE	15	Ligado	0v	124 metros	-7.7419 -35.2261
04/03/2024 21:36:39	Praça João XXIII - Sertãozinho - Nazaré da Mata - PE	12	Ligado	0v	Parado	-7.7419 -35.2261
04/03/2024 21:37:21	Rua Bom Jesus - Sertãozinho - Nazaré da Mata - PE	13	Ligado	0v	194 metros	-7.7427 -35.2277
04/03/2024 21:37:31	Rua Bom Jesus - Sertãozinho - Nazaré da Mata - PE	10	Ligado	0v	Parado	-7.7427 -35.2277
04/03/2024 21:37:41	Rua Bom Jesus - Sertãozinho - Nazaré da Mata - PE	10	Ligado	0v	Parado	-7.7427 -35.2277
04/03/2024 21:38:01	Rua Doutor Florentino dos Santos - Juá - Nazaré da Mata - PE	16	Ligado	0v	73 metros	-7.7426 -35.2283
04/03/2024 21:38:42	Travessa Dom Carlos Coelho - Juá - Nazaré da Mata - PE	0	Ligado	0v	73 metros	-7.7430 -35.2289
04/03/2024 21:39:22	Travessa Dom Carlos Coelho - Juá - Nazaré da Mata - PE	0	Ligado	0v	Parado	-7.7430 -35.2289
04/03/2024 21:40:02	Travessa Dom Carlos Coelho - Juá - Nazaré da Mata - PE	0	Ligado	0v	Parado	-7.7430 -35.2289
04/03/2024 21:40:42	Rua Doutor Florentino dos Santos - Juá - Nazaré da Mata - PE	0	Ligado	0v	65 metros	-7.7432 -35.2294
04/03/2024 21:41:22	Rua Doutor Florentino dos Santos - Juá - Nazaré da Mata - PE	0	Ligado	0v	Parado	-7.7432 -35.2294
04/03/2024 21:42:02	Rua Doutor Florentino dos Santos - Juá - Nazaré da Mata - PE	0	Ligado	0v	Parado	-7.7432 -35.2294
04/03/2024 21:42:42	Rua Doutor Florentino dos Santos - Juá - Nazaré da Mata - PE	0	Ligado	0v	Parado	-7.7432 -35.2294
04/03/2024 21:43:22	Rua Doutor Florentino dos Santos - Juá - Nazaré da Mata - PE	0	Ligado	0v	Parado	-7.7432 -35.2294
04/03/2024 21:44:02	Rua Doutor Florentino dos Santos - Juá - Nazaré da Mata - PE	0	Ligado	0v	Parado	-7.7432 -35.2294
04/03/2024 21:44:42	Rua Doutor Florentino dos Santos - Juá - Nazaré da Mata - PE	0	Ligado	0v	Parado	-7.7432 -35.2294
04/03/2024 21:45:22	Rua Doutor Florentino dos Santos - Juá - Nazaré da Mata - PE	0	Ligado	0v	Parado	-7.7432 -35.2294
04/03/2024 21:46:02	Rua Doutor Florentino dos Santos - Juá - Nazaré da Mata - PE	17	Ligado	0v	159 metros	-7.7435 -35.2308
04/03/2024 21:46:19	Rua Doutor Florentino dos Santos - Juá - Nazaré da Mata - PE	18	Ligado	0v	75 metros	-7.7437 -35.2314
04/03/2024 21:46:32	Rua Nunes Machado - Juá - Nazaré da Mata - PE	19	Ligado	0v	69 metros	-7.7436 -35.2320

04/03/2024 21:46:42	Rua Nunes Machado - Juá - Nazaré da Mata - PE	14	Ligado	0v	Parado	-7.7436 -35.2320
04/03/2024 21:47:15	Rua Nunes Machado - Juá - Nazaré da Mata - PE	15	Ligado	0v	205 metros	-7.7432 -35.2338
04/03/2024 21:47:29	Rua Nunes Machado - Juá - Nazaré da Mata - PE	12	Ligado	0v	Parado	-7.7432 -35.2338
04/03/2024 21:48:02	Juá - Nazaré da Mata - PE	0	Ligado	0v	88 metros	-7.7425 -35.2340
04/03/2024 21:48:42	Rodovia BR-408 - Juá - Nazaré da Mata - PE	37	Ligado	0v	341 metros	-7.7394 -35.2342
04/03/2024 21:48:58	Rodovia BR-408 - Juá - Nazaré da Mata - PE	42	Ligado	0v	174 metros	-7.7380 -35.2347
04/03/2024 21:49:22	Rodovia BR-408 - Juá - Nazaré da Mata - PE	44	Ligado	0v	339 metros	-7.7351 -35.2357
04/03/2024 21:49:41	Rodovia BR-408 - Juá - Nazaré da Mata - PE	28	Ligado	0v	191 metros	-7.7334 -35.2360
04/03/2024 21:49:56	Rodovia BR-408 - Juá - Nazaré da Mata - PE	26	Ligado	0v	116 metros	-7.7325 -35.2364
04/03/2024 21:50:42	Rodovia BR-408 - Juá - Nazaré da Mata - PE	23	Ligado	0v	316 metros	-7.7302 -35.2382
04/03/2024 21:51:22	Rodovia BR-408 - Juá - Nazaré da Mata - PE	33	Ligado	0v	294 metros	-7.7279 -35.2395
04/03/2024 21:51:34	BR-408 - Nazaré da Mata - PE	53	Ligado	0v	146 metros	-7.7267 -35.2401
04/03/2024 21:51:45	Rua Castro Alves - Sertãozinho - Nazaré da Mata - PE	65	Ligado	0v	182 metros	-7.7251 -35.2402
04/03/2024 21:52:02	BR-408 - Nazaré da Mata - PE	68	Ligado	0v	324 metros	-7.7225 -35.2389
04/03/2024 21:52:13	BR-408 - Nazaré da Mata - PE	74	Ligado	0v	219 metros	-7.7205 -35.2388
04/03/2024 21:52:42	BR-408 - Nazaré da Mata - PE	57	Ligado	0v	583 metros	-7.7155 -35.2375
04/03/2024 21:53:22	BR-408 - Nazaré da Mata - PE	45	Ligado	0v	584 metros	-7.7106 -35.2394
04/03/2024 21:53:44	Sertãozinho - Nazaré da Mata - PE	45	Ligado	0v	272 metros	-7.7083 -35.2402
04/03/2024 21:53:58	BR-408 - Nazaré da Mata - PE	59	Ligado	0v	201 metros	-7.7070 -35.2415
04/03/2024 21:54:24	BR-408 - Nazaré da Mata - PE	79	Ligado	0v	520 metros	-7.7038 -35.2449
04/03/2024 21:54:42	BR-408 - Nazaré da Mata - PE	86	Ligado	0v	421 metros	-7.7002 -35.2461
04/03/2024 21:55:22	BR-408 - Nazaré da Mata - PE	67	Ligado	0v	815 metros	-7.6932 -35.2483

04/03/2024 21:56:43	BR-408 - Nazaré da Mata - PE	28	Ligado	0v	783 metros	-7.6862 -35.2482
04/03/2024 21:57:23	BR-408 - Nazaré da Mata - PE	52	Ligado	0v	387 metros	-7.6828 -35.2489
04/03/2024 21:58:51	Aliança - PE	67	Ligado	0v	1,42 km	-7.6701 -35.2473
04/03/2024 21:59:31	BR-408 - Nazaré da Mata - PE	72	Ligado	0v	645 metros	-7.6644 -35.2483
04/03/2024 21:59:44	BR-408 - Nazaré da Mata - PE	73	Ligado	0v	263 metros	-7.6626 -35.2499
04/03/2024 21:59:56	BR-408 - Nazaré da Mata - PE	72	Ligado	0v	241 metros	-7.6604 -35.2500
04/03/2024 22:00:10	BR-408 - Nazaré da Mata - PE	71	Ligado	0v	263 metros	-7.6582 -35.2492
04/03/2024 22:00:56	BR-408 - Aliança - PE	66	Ligado	0v	969 metros	-7.6499 -35.2518
04/03/2024 22:01:36	BR-408 - Aliança - PE	66	Ligado	0v	781 metros	-7.6433 -35.2542
04/03/2024 22:01:48	BR-408 - Aliança - PE	75	Ligado	0v	238 metros	-7.6412 -35.2545
04/03/2024 22:02:16	BR-408 - Aliança - PE	69	Ligado	0v	542 metros	-7.6366 -35.2530
04/03/2024 22:02:55	BR-408 - Aliança - PE	64	Ligado	0v	742 metros	-7.6304 -35.2505
04/03/2024 22:03:06	BR-408 - Aliança - PE	69	Ligado	0v	198 metros	-7.6295 -35.2490
04/03/2024 22:03:30	BR-408 - Aliança - PE	69	Ligado	0v	445 metros	-7.6277 -35.2453
04/03/2024 22:03:56	BR-408 - Aliança - PE	66	Ligado	0v	480 metros	-7.6250 -35.2419
04/03/2024 22:04:08	BR-408 - Aliança - PE	67	Ligado	0v	227 metros	-7.6231 -35.2412
04/03/2024 22:04:26	BR-408 - Aliança - PE	66	Ligado	0v	328 metros	-7.6202 -35.2415
04/03/2024 22:04:54	BR-408 - Aliança - PE	62	Ligado	0v	528 metros	-7.6161 -35.2392
04/03/2024 22:05:20	BR-408 - Aliança - PE	44	Ligado	0v	395 metros	-7.6126 -35.2398
04/03/2024 22:05:36	BR-408 - Aliança - PE	26	Ligado	0v	159 metros	-7.6111 -35.2397
04/03/2024 22:06:16	BR-408 - Aliança - PE	30	Ligado	0v	298 metros	-7.6085 -35.2398
04/03/2024 22:06:56	BR-408 - Aliança - PE	55	Ligado	0v	487 metros	-7.6042 -35.2407

04/03/2024 22:07:12	BR-408 - Aliança - PE	59	Ligado	0v	270 metros	-7.6018 -35.2412
04/03/2024 22:07:28	BR-408 - Aliança - PE	58	Ligado	0v	258 metros	-7.5997 -35.2422
04/03/2024 22:08:10	BR-408 - Caueiras - Aliança - PE	72	Ligado	0v	794 metros	-7.5933 -35.2452
04/03/2024 22:08:24	BR-408 - Caueiras - Aliança - PE	73	Ligado	0v	283 metros	-7.5919 -35.2474
04/03/2024 22:08:35	BR-408 - Caueiras - Aliança - PE	67	Ligado	0v	215 metros	-7.5902 -35.2482
04/03/2024 22:08:56	BR-408 - Caueiras - Aliança - PE	36	Ligado	0v	205 metros	-7.5884 -35.2485
04/03/2024 22:09:36	BR-408 - Caueiras - Aliança - PE	71	Ligado	0v	602 metros	-7.5830 -35.2492
04/03/2024 22:09:50	BR-408 - Caueiras - Aliança - PE	68	Ligado	0v	266 metros	-7.5808 -35.2500
04/03/2024 22:10:07	BR-408 - Caueiras - Aliança - PE	71	Ligado	0v	324 metros	-7.5786 -35.2520
04/03/2024 22:10:43	BR-408 - Caueiras - Aliança - PE	65	Ligado	0v	666 metros	-7.5727 -35.2522
04/03/2024 22:10:56	BR-408 - Caueiras - Aliança - PE	75	Ligado	0v	252 metros	-7.5710 -35.2537
04/03/2024 22:11:28	BR-408 - Caueiras - Aliança - PE	64	Ligado	0v	638 metros	-7.5670 -35.2578
04/03/2024 22:11:56	BR-408 - Caueiras - Aliança - PE	69	Ligado	0v	494 metros	-7.5629 -35.2595
04/03/2024 22:12:09	BR-408 - Caueiras - Aliança - PE	70	Ligado	0v	247 metros	-7.5607 -35.2592
04/03/2024 22:12:56	BR-408 - Caueiras - Aliança - PE	67	Ligado	0v	908 metros	-7.5533 -35.2556
04/03/2024 22:13:08	BR-408 - Caueiras - Aliança - PE	63	Ligado	0v	216 metros	-7.5514 -35.2555
04/03/2024 22:16:05	BR-408 - Mocs - Timbaúba - PE	63	Ligado	0v	3,03 km	-7.5400 -35.2804
04/03/2024 22:16:45	BR-408 - Mocs - Timbaúba - PE	40	Ligado	0v	569 metros	-7.5382 -35.2852
04/03/2024 22:17:25	BR-408 - Mocs - Timbaúba - PE	33	Ligado	0v	394 metros	-7.5357 -35.2877
04/03/2024 22:18:05	BR-408 - Mocs - Timbaúba - PE	68	Ligado	0v	609 metros	-7.5306 -35.2898
04/03/2024 22:19:47	BR-408 - Mocs - Timbaúba - PE	58	Ligado	0v	1,63 km	-7.5220 -35.3018
04/03/2024 22:20:03	BR-408 - Mocs - Timbaúba - PE	51	Ligado	0v	247 metros	-7.5215 -35.3039

04/03/2024 22:20:14	BR-408 - Mocs - Timbaúba - PE	36	Ligado	0v	145 metros	-7.5211 -35.3052
04/03/2024 22:20:27	Rodovia PE-082 - Mocs - Timbaúba - PE	33	Ligado	0v	103 metros	-7.5202 -35.3052
04/03/2024 22:21:07	Mocs - Timbaúba - PE	43	Ligado	0v	418 metros	-7.5166 -35.3041
04/03/2024 22:21:47	Rua Coronel Claudino - Mocs - Timbaúba - PE	45	Ligado	0v	399 metros	-7.5132 -35.3031
04/03/2024 22:22:27	Rodovia PE-082 - Mocs - Timbaúba - PE	44	Ligado	0v	368 metros	-7.5100 -35.3021
04/03/2024 22:23:07	Rodovia PE-082 - Mocs - Timbaúba - PE	45	Ligado	0v	573 metros	-7.5054 -35.2999
04/03/2024 22:23:24	Rodovia PE-082 - Mocs - Timbaúba - PE	39	Ligado	0v	204 metros	-7.5038 -35.2991
04/03/2024 22:23:48	Rodovia PE-082 - Mocs - Timbaúba - PE	34	Ligado	0v	285 metros	-7.5013 -35.2986
04/03/2024 22:24:28	Rodovia PE-082 - Mocs - Ferreiros - PE	0	Ligado	0v	197 metros	-7.4995 -35.2982
04/03/2024 22:25:08	Rodovia PE-082 - Mocs - Ferreiros - PE	0	Ligado	0v	Parado	-7.4995 -35.2982
04/03/2024 22:25:38	Rodovia PE-082 - Mocs - Ferreiros - PE	14	Ligado	0v	Parado	-7.4995 -35.2982
04/03/2024 22:25:48	Rodovia PE-082 - Mocs - Ferreiros - PE	26	Ligado	0v	75 metros	-7.4989 -35.2981
04/03/2024 22:26:25	Rodovia PE-082 - Mocs - Ferreiros - PE	19	Ligado	0v	326 metros	-7.4960 -35.2976
04/03/2024 22:26:50	Rua Luiz Marinho Falcão - Timbaúba - PE	11	Ligado	0v	114 metros	-7.4957 -35.2985
04/03/2024 22:27:08	Rua Luiz Marinho Falcão - Timbaúba - PE	10	Ligado	0v	59 metros	-7.4956 -35.2991
04/03/2024 22:27:28	Rua Luiz Marinho Falcão - Timbaúba - PE	13	Ligado	0v	76 metros	-7.4955 -35.2997
04/03/2024 22:27:48	Rua Luiz Marinho Falcão - Timbaúba - PE	18	Ligado	0v	82 metros	-7.4953 -35.3005
04/03/2024 22:28:28	Rua Luiz Marinho Falcão, 5 - Timbaúba - PE	16	Ligado	0v	166 metros	-7.4953 -35.3020
04/03/2024 22:29:08	Rua Luiz Marinho Falcão, 5 - Timbaúba - PE	0	Ligado	0v	Parado	-7.4953 -35.3020
04/03/2024 22:29:48	Rua Luiz Marinho Falcão, 5 - Timbaúba - PE	10	Ligado	0v	Parado	-7.4953 -35.3020
04/03/2024 22:30:28	Avenida Eduardo Agamenon Magalhaes - Mocs - Timbaúba - PE	0	Ligado	0v	131 metros	-7.4953 -35.3008
04/03/2024 22:30:50	Rua Luiz Marinho Falcão - Timbaúba - PE	10	Ligado	0v	62 metros	-7.4954 -35.3002

04/03/2024 22:31:08	Rua Luiz Marinho Falcão - Timbaúba - PE	10	Ligado	0v	Parado	-7.4954 -35.3002
04/03/2024 22:31:48	Rua Luiz Marinho Falcão - Timbaúba - PE	13	Ligado	0v	164 metros	-7.4957 -35.2988
04/03/2024 22:32:25	Ferreiros - PE	14	Ligado	0v	138 metros	-7.4959 -35.2975
04/03/2024 22:33:08	Rodovia PE-082 - Ferreiros - PE	19	Ligado	0v	293 metros	-7.4933 -35.2970
04/03/2024 22:33:48	Rodovia PE-082 - Ferreiros - PE	49	Ligado	0v	422 metros	-7.4896 -35.2959
04/03/2024 22:34:28	Rodovia PE-082 - Ferreiros - PE	59	Ligado	0v	633 metros	-7.4857 -35.2917
04/03/2024 22:35:08	Rodovia PE-082 - Ferreiros - PE	61	Ligado	0v	633 metros	-7.4820 -35.2875
04/03/2024 22:35:34	Rodovia PE-082 - Ferreiros - PE	57	Ligado	0v	430 metros	-7.4794 -35.2845
04/03/2024 22:35:48	Rodovia PE-082 - Ferreiros - PE	64	Ligado	0v	229 metros	-7.4780 -35.2830
04/03/2024 22:36:28	Rodovia PE-082 - Ferreiros - PE	50	Ligado	0v	680 metros	-7.4740 -35.2784
04/03/2024 22:37:08	Rodovia PE-082 - Ferreiros - PE	14	Ligado	0v	410 metros	-7.4716 -35.2756
04/03/2024 22:37:48	Rodovia PE-082 - Ferreiros - PE	37	Ligado	0v	254 metros	-7.4701 -35.2739
04/03/2024 22:38:23	Rodovia PE-082 - Ferreiros - PE	33	Ligado	0v	399 metros	-7.4679 -35.2710
04/03/2024 22:39:08	Rodovia PE-082 - Ferreiros - PE	0	Ligado	0v	153 metros	-7.4671 -35.2699
04/03/2024 22:39:48	Rodovia PE-082 - Ferreiros - PE	45	Ligado	0v	200 metros	-7.4660 -35.2685
04/03/2024 22:40:28	Rodovia PE-082 - Ferreiros - PE	56	Ligado	0v	589 metros	-7.4628 -35.2642
04/03/2024 22:41:08	Rodovia PE-082 - Ferreiros - PE	65	Ligado	0v	698 metros	-7.4590 -35.2592
04/03/2024 22:41:48	Rodovia PE-082 - Ferreiros - PE	59	Ligado	0v	687 metros	-7.4552 -35.2542
04/03/2024 22:41:59	Ferreiros - PE	54	Ligado	0v	172 metros	-7.4543 -35.2531
04/03/2024 22:42:28	Rodovia PE-082 - Ferreiros - PE	50	Ligado	0v	445 metros	-7.4506 -35.2514
04/03/2024 22:43:08	Rodovia PE-082 - Ferreiros - PE	23	Ligado	0v	332 metros	-7.4478 -35.2504
04/03/2024 22:43:48	Rodovia PE-082 - Ferreiros - PE	19	Ligado	0v	93 metros	-7.4470 -35.2501

04/03/2024 22:44:22	Ferreiros - PE	37	Ligado	0v	246 metros	-7.4448 -35.2497
04/03/2024 22:45:08	Rodovia PE-082 - Ferreiros - PE	53	Ligado	0v	622 metros	-7.4393 -35.2502
04/03/2024 22:45:48	Rodovia PE-082 - Ferreiros - PE	60	Ligado	0v	598 metros	-7.4344 -35.2525
04/03/2024 22:46:28	Rodovia PE-082 - Camutanga - PE	60	Ligado	0v	658 metros	-7.4292 -35.2552
04/03/2024 22:46:55	Rodovia PE-082 - Camutanga - PE	11	Ligado	0v	323 metros	-7.4264 -35.2562
04/03/2024 22:47:08	Rodovia PE-082 - Camutanga - PE	0	Ligado	0v	Parado	-7.4264 -35.2562
04/03/2024 22:47:48	Rodovia PE-082 - Camutanga - PE	46	Ligado	0v	235 metros	-7.4246 -35.2573
04/03/2024 22:48:04	Rodovia PE-082 - Camutanga - PE	49	Ligado	0v	243 metros	-7.4228 -35.2584
04/03/2024 22:48:28	Rodovia PE-082 - Camutanga - PE	31	Ligado	0v	417 metros	-7.4212 -35.2588
04/03/2024 22:48:45	Rodovia PE-082 - Camutanga - PE	18	Ligado	0v	145 metros	-7.4199 -35.2591
04/03/2024 22:49:08	Rodovia PE-082 - Camutanga - PE	31	Ligado	0v	227 metros	-7.4180 -35.2598
04/03/2024 22:49:46	Rodovia PE-082 - Camutanga - PE	20	Ligado	0v	242 metros	-7.4162 -35.2610
04/03/2024 22:49:56	Rodovia Pe Oitenta e Dois - Camutanga - PE	18	Ligado	0v	68 metros	-7.4157 -35.2613
04/03/2024 22:50:15	Rua Santa Cruz - Camutanga - PE	42	Ligado	0v	185 metros	-7.4152 -35.2629
04/03/2024 22:50:28	Rua Santa Cruz - Camutanga - PE	41	Ligado	0v	149 metros	-7.4142 -35.2638
04/03/2024 22:51:08	Rua Santa Cruz - Camutanga - PE	23	Ligado	0v	492 metros	-7.4111 -35.2669
04/03/2024 22:51:48	Rua Santa Cruz - Camutanga - PE	10	Ligado	0v	103 metros	-7.4104 -35.2676
04/03/2024 22:52:28	Rua Santa Cruz - Camutanga - PE	12	Ligado	0v	241 metros	-7.4089 -35.2691
04/03/2024 22:53:08	Rua Santa Cruz - Camutanga - PE	21	Ligado	0v	254 metros	-7.4074 -35.2708
04/03/2024 22:53:48	Avenida Doutor Simplício Tavares de Melo - Camutanga - PE	0	Ligado	0v	78 metros	-7.4070 -35.2714
04/03/2024 22:54:28	Avenida Doutor Simplício Tavares de Melo - Camutanga - PE	12	Ligado	0v	Parado	-7.4070 -35.2714
04/03/2024 22:55:08	Rua Santa Cruz - Camutanga - PE	0	Ligado	0v	173 metros	-7.4058 -35.2724



04/03/2024 22:55:48	Rua Santa Cruz - Camutanga - PE	10	Ligado	0v	165 metros	-7.4047 -35.2733
04/03/2024 22:56:27	Rua Santa Cruz - Camutanga - PE	18	Ligado	0v	85 metros	-7.4040 -35.2737
04/03/2024 22:56:49	Rua Santa Cruz - Itambé - PE	16	Ligado	0v	120 metros	-7.4030 -35.2734
04/03/2024 22:57:08	Rua Santa Cruz - Itambé - PE	0	Ligado	0v	Parado	-7.4030 -35.2734
04/03/2024 22:57:48	Rua Santa Cruz - Itambé - PE	0	Ligado	0v	69 metros	-7.4024 -35.2736
04/03/2024 22:58:28	Rua Santa Cruz - Itambé - PE	10	Ligado	0v	131 metros	-7.4015 -35.2743
04/03/2024 22:59:08	Rua Santa Cruz - Itambé - PE	0	Ligado	0v	141 metros	-7.4004 -35.2750
04/03/2024 22:59:35	Rua Santa Cruz - Itambé - PE	11	Ligado	0v	104 metros	-7.3996 -35.2755
04/03/2024 22:59:46	Rua Santa Cruz - Itambé - PE	13	Ligado	0v	Parado	-7.3996 -35.2755
04/03/2024 23:00:28	Rua Itambé - Itambé - PE	0	Ligado	0v	109 metros	-7.3988 -35.2760
04/03/2024 23:01:08	Rua Itambé - Itambé - PE	0	Ligado	0v	Parado	-7.3988 -35.2760
04/03/2024 23:01:34	Rua Itambé - Itambé - PE	10	Ligado	0v	Parado	-7.3988 -35.2760
04/03/2024 23:01:48	Rua Santa Cruz - Itambé - PE	0	Ligado	0v	98 metros	-7.3995 -35.2755
04/03/2024 23:02:28	Rua Santa Cruz - Itambé - PE	12	Ligado	0v	169 metros	-7.4008 -35.2748
04/03/2024 23:02:55	Rua Santa Cruz - Itambé - PE	16	Ligado	0v	115 metros	-7.4017 -35.2742
04/03/2024 23:03:08	Rua Santa Cruz - Itambé - PE	12	Ligado	0v	52 metros	-7.4020 -35.2739
04/03/2024 23:03:48	Rua Santa Cruz - Itambé - PE	14	Ligado	0v	102 metros	-7.4028 -35.2734
04/03/2024 23:04:10	Rua Santa Cruz - Camutanga - PE	22	Ligado	0v	125 metros	-7.4039 -35.2737
04/03/2024 23:04:28	Avenida Pedro de Albuquerque Uchôa - Camutanga - PE	11	Ligado	0v	73 metros	-7.4045 -35.2735
04/03/2024 23:05:05	Avenida Pedro de Albuquerque Uchôa - Camutanga - PE	19	Ligado	0v	150 metros	-7.4052 -35.2746
04/03/2024 23:05:49	Avenida Pedro de Albuquerque Uchôa - Camutanga - PE	17	Ligado	0v	221 metros	-7.4056 -35.2765
04/03/2024 23:06:29	Avenida Pedro de Albuquerque Uchôa - Camutanga - PE	0	Ligado	0v	62 metros	-7.4059 -35.2771

04/03/2024 23:07:09	Rua Antônio Bento Nogueira - Camutanga - PE	14	Ligado	0v	124 metros	-7.4066 -35.2779
04/03/2024 23:07:47	Rua Antônio Bento Nogueira - Camutanga - PE	13	Ligado	0v	142 metros	-7.4077 -35.2773
04/03/2024 23:08:29	Rua Antônio Bento Nogueira - Camutanga - PE	0	Ligado	0v	Parado	-7.4077 -35.2773
04/03/2024 23:09:09	Rua Joaquim Nabuco - Camutanga - PE	0	Ligado	0v	65 metros	-7.4082 -35.2776
04/03/2024 23:09:49	Rua Joaquim Nabuco - Camutanga - PE	11	Ligado	0v	96 metros	-7.4086 -35.2784
04/03/2024 23:10:00	Rua Joaquim Nabuco - Camutanga - PE	10	Ligado	0v	Parado	-7.4086 -35.2784
04/03/2024 23:10:29	Rua Joaquim Nabuco - Camutanga - PE	0	Ligado	0v	52 metros	-7.4087 -35.2788
04/03/2024 23:11:09	Rua Joaquim Nabuco - Camutanga - PE	0	Ligado	0v	Parado	-7.4087 -35.2788
04/03/2024 23:11:49	Rua Joaquim Nabuco - Camutanga - PE	0	Ligado	0v	113 metros	-7.4084 -35.2778
04/03/2024 23:12:29	Rua Joaquim Nabuco - Camutanga - PE	0	Ligado	0v	144 metros	-7.4078 -35.2767
04/03/2024 23:13:09	Rua Joaquim Nabuco - Camutanga - PE	0	Ligado	0v	Parado	-7.4078 -35.2767
04/03/2024 23:13:49	Rua Vereadora Helena de Souza Cavalcanti - Camutanga - PE	0	Ligado	0v	58 metros	-7.4078 -35.2762
04/03/2024 23:14:29	Rua Vereadora Helena de Souza Cavalcanti - Camutanga - PE	0	Ligado	0v	103 metros	-7.4087 -35.2760
04/03/2024 23:15:09	Rua Vereadora Helena de Souza Cavalcanti - Camutanga - PE	11	Ligado	0v	51 metros	-7.4091 -35.2758
04/03/2024 23:15:49	Rua Vereadora Helena de Souza Cavalcanti - Camutanga - PE	0	Ligado	0v	51 metros	-7.4095 -35.2756
04/03/2024 23:16:29	Rua Vereadora Helena de Souza Cavalcanti - Camutanga - PE	10	Ligado	0v	98 metros	-7.4103 -35.2752
04/03/2024 23:17:09	Rua Vereadora Helena de Souza Cavalcanti - Camutanga - PE	0	Ligado	0v	52 metros	-7.4107 -35.2751
04/03/2024 23:17:49	Rua Juscelino Kubitschek - Camutanga - PE	0	Ligado	0v	63 metros	-7.4106 -35.2745
04/03/2024 23:18:24	Rua Juscelino Kubitschek - Camutanga - PE	11	Ligado	0v	Parado	-7.4106 -35.2745
04/03/2024 23:19:09	Avenida Moisés Correia - Camutanga - PE	0	Ligado	0v	178 metros	-7.4091 -35.2750
04/03/2024 23:19:49	Avenida Moisés Correia - Camutanga - PE	19	Ligado	0v	172 metros	-7.4077 -35.2757
04/03/2024 23:20:02	Avenida Moisés Correia - Camutanga - PE	11	Ligado	0v	Parado	-7.4077 -35.2757

04/03/2024 23:20:13	Avenida Moisés Correia - Camutanga - PE	14	Ligado	0v	Parado	-7.4077 -35.2757
04/03/2024 23:20:29	Avenida Moisés Correia - Camutanga - PE	0	Ligado	0v	Parado	-7.4077 -35.2757
04/03/2024 23:21:09	Avenida Moisés Correia - Camutanga - PE	0	Ligado	0v	54 metros	-7.4075 -35.2753
04/03/2024 23:21:49	Avenida Moisés Correia - Camutanga - PE	0	Ligado	0v	Parado	-7.4075 -35.2753
04/03/2024 23:22:29	Avenida Moisés Correia - Camutanga - PE	0	Ligado	0v	Parado	-7.4075 -35.2753
04/03/2024 23:23:09	Avenida Moisés Correia - Camutanga - PE	0	Ligado	0v	Parado	-7.4075 -35.2753
04/03/2024 23:23:49	Avenida Moisés Correia - Camutanga - PE	0	Ligado	0v	Parado	-7.4075 -35.2753
04/03/2024 23:24:29	Avenida Moisés Correia - Camutanga - PE	0	Ligado	0v	Parado	-7.4075 -35.2753
04/03/2024 23:25:09	Avenida Moisés Correia - Camutanga - PE	0	Ligado	0v	Parado	-7.4075 -35.2753
04/03/2024 23:25:18						
04/03/2024 23:30:09	Avenida Moisés Correia - Camutanga - PE	0	Desligado	0v	Parado	-7.4075 -35.2753
04/03/2024 23:35:09	Avenida Moisés Correia - Camutanga - PE	0	Desligado	0v	Parado	-7.4075 -35.2753
04/03/2024 23:40:09	Avenida Moisés Correia - Camutanga - PE	0	Desligado	0v	Parado	-7.4075 -35.2753
04/03/2024 23:45:09	Avenida Moisés Correia - Camutanga - PE	0	Desligado	0v	Parado	-7.4075 -35.2753
04/03/2024 23:50:09	Avenida Moisés Correia - Camutanga - PE	0	Desligado	0v	Parado	-7.4075 -35.2753
04/03/2024 23:55:09	Avenida Moisés Correia - Camutanga - PE	0	Desligado	0v	Parado	-7.4075 -35.2753
05/03/2024 00:00:09	Avenida Moisés Correia - Camutanga - PE	0	Desligado	0v	Parado	-7.4075 -35.2753
05/03/2024 00:05:09	Avenida Moisés Correia - Camutanga - PE	0	Desligado	0v	Parado	-7.4075 -35.2753
05/03/2024 00:10:09	Avenida Moisés Correia - Camutanga - PE	0	Desligado	0v	Parado	-7.4075 -35.2753
05/03/2024 00:15:09	Avenida Moisés Correia - Camutanga - PE	0	Desligado	0v	Parado	-7.4075 -35.2753
05/03/2024 00:20:09	Avenida Moisés Correia - Camutanga - PE	0	Desligado	0v	Parado	-7.4075 -35.2753
05/03/2024 00:25:09	Avenida Moisés Correia - Camutanga - PE	0	Desligado	0v	Parado	-7.4075 -35.2753

05/03/2024 04:10:09	Avenida Moisés Correia - Camutanga - PE	0	Desligado	0v	Parado	-7.4075 -35.2753
05/03/2024 04:15:09	Avenida Moisés Correia - Camutanga - PE	0	Desligado	0v	Parado	-7.4075 -35.2753
05/03/2024 04:20:09	Avenida Moisés Correia - Camutanga - PE	0	Desligado	0v	Parado	-7.4075 -35.2753
05/03/2024 04:25:09	Avenida Moisés Correia - Camutanga - PE	0	Desligado	0v	Parado	-7.4075 -35.2753
05/03/2024 04:30:09	Avenida Moisés Correia - Camutanga - PE	0	Desligado	0v	Parado	-7.4075 -35.2753
05/03/2024 04:35:09	Avenida Moisés Correia - Camutanga - PE	0	Desligado	0v	Parado	-7.4075 -35.2753
05/03/2024 04:40:09	Avenida Moisés Correia - Camutanga - PE	0	Desligado	0v	Parado	-7.4075 -35.2753
05/03/2024 04:45:09	Avenida Moisés Correia - Camutanga - PE	0	Desligado	0v	Parado	-7.4075 -35.2753
05/03/2024 04:50:09	Avenida Moisés Correia - Camutanga - PE	0	Desligado	0v	Parado	-7.4075 -35.2753
05/03/2024 04:55:09	Avenida Moisés Correia - Camutanga - PE	0	Desligado	0v	Parado	-7.4075 -35.2753
05/03/2024 05:00:09	Avenida Moisés Correia - Camutanga - PE	0	Desligado	0v	Parado	-7.4075 -35.2753
05/03/2024 05:05:09	Avenida Moisés Correia - Camutanga - PE	0	Desligado	0v	Parado	-7.4075 -35.2753
05/03/2024 05:10:09	Avenida Moisés Correia - Camutanga - PE	0	Desligado	0v	Parado	-7.4075 -35.2753
05/03/2024 05:15:09	Avenida Moisés Correia - Camutanga - PE	0	Desligado	0v	Parado	-7.4075 -35.2753
05/03/2024 05:20:09	Avenida Moisés Correia - Camutanga - PE	0	Desligado	0v	Parado	-7.4075 -35.2753
05/03/2024 05:25:09	Avenida Moisés Correia - Camutanga - PE	0	Desligado	0v	Parado	-7.4075 -35.2753
05/03/2024 05:30:09	Avenida Moisés Correia - Camutanga - PE	0	Desligado	0v	Parado	-7.4075 -35.2753
05/03/2024 05:34:32	Avenida Moisés Correia - Camutanga - PE	0	Desligado	0v	Parado	-7.4075 -35.2753
05/03/2024 05:34:46						
05/03/2024 05:35:21	Avenida Moisés Correia - Camutanga - PE	0	Ligado	0v	Parado	-7.4075 -35.2753
05/03/2024 05:36:01	Avenida Moisés Correia - Camutanga - PE	0	Ligado	0v	Parado	-7.4075 -35.2753
05/03/2024 05:36:41	Avenida Moisés Correia - Camutanga - PE	0	Ligado	0v	Parado	-7.4075 -35.2753

05/03/2024 05:37:21	Avenida Moisés Correia - Camutanga - PE	0	Ligado	0v	Parado	-7.4075 -35.2753
05/03/2024 05:38:01	Avenida Moisés Correia - Camutanga - PE	0	Ligado	0v	Parado	-7.4075 -35.2753
05/03/2024 05:38:41	Avenida Moisés Correia - Camutanga - PE	0	Ligado	0v	Parado	-7.4075 -35.2753
05/03/2024 05:39:21	Avenida Moisés Correia - Camutanga - PE	0	Ligado	0v	Parado	-7.4075 -35.2753
05/03/2024 05:40:01	Avenida Moisés Correia - Camutanga - PE	0	Ligado	0v	Parado	-7.4075 -35.2753
05/03/2024 05:40:41	Avenida Moisés Correia - Camutanga - PE	0	Ligado	0v	Parado	-7.4075 -35.2753
05/03/2024 05:41:21	Avenida Moisés Correia - Camutanga - PE	0	Ligado	0v	Parado	-7.4075 -35.2753
05/03/2024 05:42:01	Avenida Moisés Correia - Camutanga - PE	0	Ligado	0v	Parado	-7.4075 -35.2753
05/03/2024 05:42:22	Avenida Moisés Correia - Camutanga - PE	0	Ligado	0v	Parado	-7.4075 -35.2753
05/03/2024 05:42:24						
05/03/2024 05:47:01	Avenida Moisés Correia - Camutanga - PE	0	Desligado	0v	Parado	-7.4075 -35.2753
05/03/2024 05:52:01	Avenida Moisés Correia - Camutanga - PE	0	Desligado	0v	Parado	-7.4075 -35.2753
05/03/2024 05:57:01	Avenida Moisés Correia - Camutanga - PE	0	Desligado	0v	Parado	-7.4075 -35.2753
05/03/2024 06:02:01	Avenida Moisés Correia - Camutanga - PE	0	Desligado	0v	Parado	-7.4075 -35.2753
05/03/2024 06:07:01	Avenida Moisés Correia - Camutanga - PE	0	Desligado	0v	Parado	-7.4075 -35.2753
05/03/2024 06:12:01	Avenida Moisés Correia - Camutanga - PE	0	Desligado	0v	Parado	-7.4075 -35.2753
05/03/2024 06:12:14						
05/03/2024 06:12:42	Avenida Moisés Correia - Camutanga - PE	0	Ligado	0v	Parado	-7.4075 -35.2753
05/03/2024 06:13:22	Avenida Moisés Correia - Camutanga - PE	0	Ligado	0v	Parado	-7.4075 -35.2753
05/03/2024 06:14:02	Avenida Moisés Correia - Camutanga - PE	0	Ligado	0v	Parado	-7.4075 -35.2753
05/03/2024 06:14:42	Avenida Moisés Correia - Camutanga - PE	0	Ligado	0v	Parado	-7.4075 -35.2753
05/03/2024 06:15:22	Avenida Moisés Correia - Camutanga - PE	0	Ligado	0v	Parado	-7.4075 -35.2753

05/03/2024 06:16:02	Avenida Moisés Correia - Camutanga - PE	0	Ligado	0v	Parado	-7.4075 -35.2753
05/03/2024 06:16:42	Avenida Moisés Correia - Camutanga - PE	0	Ligado	0v	Parado	-7.4075 -35.2753
05/03/2024 06:17:22	Avenida Moisés Correia - Camutanga - PE	0	Ligado	0v	Parado	-7.4075 -35.2753
05/03/2024 06:18:02	Avenida Moisés Correia - Camutanga - PE	0	Ligado	0v	Parado	-7.4075 -35.2753
05/03/2024 06:18:42	Avenida Moisés Correia - Camutanga - PE	0	Ligado	0v	Parado	-7.4075 -35.2753
05/03/2024 06:19:22	Avenida Moisés Correia - Camutanga - PE	0	Ligado	0v	Parado	-7.4075 -35.2753
05/03/2024 06:20:02	Avenida Moisés Correia - Camutanga - PE	0	Ligado	0v	Parado	-7.4075 -35.2753
05/03/2024 06:20:42	Avenida Moisés Correia - Camutanga - PE	0	Ligado	0v	Parado	-7.4075 -35.2753
05/03/2024 06:21:22	Avenida Moisés Correia - Camutanga - PE	0	Ligado	0v	Parado	-7.4075 -35.2753
05/03/2024 06:22:02	Avenida Moisés Correia - Camutanga - PE	0	Ligado	0v	Parado	-7.4075 -35.2753
05/03/2024 06:22:42	Avenida Moisés Correia - Camutanga - PE	0	Ligado	0v	Parado	-7.4075 -35.2753
05/03/2024 06:23:06	Avenida Moisés Correia - Camutanga - PE	0	Ligado	0v	Parado	-7.4075 -35.2753
05/03/2024 06:23:09						
05/03/2024 06:27:42	Avenida Moisés Correia - Camutanga - PE	0	Desligado	0v	Parado	-7.4075 -35.2753
05/03/2024 06:29:10	Avenida Moisés Correia - Camutanga - PE	0	Desligado	0v	Parado	-7.4075 -35.2753
05/03/2024 06:29:14						
05/03/2024 06:29:50	Avenida Moisés Correia - Camutanga - PE	0	Ligado	0v	Parado	-7.4075 -35.2753
05/03/2024 06:30:30	Avenida Moisés Correia - Camutanga - PE	0	Ligado	0v	Parado	-7.4075 -35.2753
05/03/2024 06:31:10	Avenida Moisés Correia - Camutanga - PE	11	Ligado	0v	Parado	-7.4075 -35.2753
05/03/2024 06:31:30	Avenida Moisés Correia - Camutanga - PE	13	Ligado	0v	107 metros	-7.4084 -35.2750
05/03/2024 06:31:48	Avenida Moisés Correia - Camutanga - PE	12	Ligado	0v	60 metros	-7.4089 -35.2748
05/03/2024 06:31:59	Avenida Moisés Correia - Camutanga - PE	10	Ligado	0v	Parado	-7.4089 -35.2748


05/03/2024 06:32:16	Avenida Moisés Correia - Camutanga - PE	10	Ligado	0v	88 metros	-7.4096 -35.2746
05/03/2024 06:32:30	Avenida Moisés Correia - Camutanga - PE	11	Ligado	0v	58 metros	-7.4101 -35.2744
05/03/2024 06:33:10	Avenida Moisés Correia - Camutanga - PE	0	Ligado	0v	Parado	-7.4101 -35.2744
05/03/2024 06:33:50	Rua Juscelino Kubitschek - Camutanga - PE	0	Ligado	0v	106 metros	-7.4100 -35.2734
05/03/2024 06:34:30	Rua Juscelino Kubitschek - Camutanga - PE	0	Ligado	0v	Parado	-7.4100 -35.2734
05/03/2024 06:35:10	Rua Juscelino Kubitschek - Camutanga - PE	0	Ligado	0v	58 metros	-7.4097 -35.2730
05/03/2024 06:35:50	Rua Agamenon Magalhães - Camutanga - PE	10	Ligado	0v	67 metros	-7.4091 -35.2729
05/03/2024 06:36:30	Avenida Doutor Simplício Tavares de Melo - Camutanga - PE	10	Ligado	0v	89 metros	-7.4087 -35.2736
05/03/2024 06:37:10	Avenida Doutor Simplício Tavares de Melo - Camutanga - PE	0	Ligado	0v	Parado	-7.4087 -35.2736
05/03/2024 06:37:50	Avenida Doutor Simplício Tavares de Melo - Camutanga - PE	0	Ligado	0v	Parado	-7.4087 -35.2736
05/03/2024 06:38:05	Avenida Moisés Correia - Camutanga - PE	12	Ligado	0v	67 metros	-7.4084 -35.2741
05/03/2024 06:38:30	Avenida Presidente Getúlio Vargas, 240 - Camutanga - PE	17	Ligado	0v	108 metros	-7.4075 -35.2746
05/03/2024 06:38:48	Avenida Presidente Getúlio Vargas, 240 - Camutanga - PE	10	Ligado	0v	87 metros	-7.4068 -35.2749
05/03/2024 06:39:10	Rua Joaquim Nabuco - Camutanga - PE	0	Ligado	0v	68 metros	-7.4071 -35.2755
05/03/2024 06:39:50	Rua Joaquim Nabuco - Camutanga - PE	0	Ligado	0v	Parado	-7.4071 -35.2755
05/03/2024 06:40:30	Avenida Moisés Correia - Camutanga - PE	0	Ligado	0v	170 metros	-7.4059 -35.2764
05/03/2024 06:41:10	Avenida Moisés Correia - Camutanga - PE	0	Ligado	0v	Parado	-7.4059 -35.2764
05/03/2024 06:41:25	Avenida Moisés Correia - Camutanga - PE	12	Ligado	0v	Parado	-7.4059 -35.2764
05/03/2024 06:41:50	Avenida Pedro de Albuquerque Uchôa - Camutanga - PE	16	Ligado	0v	109 metros	-7.4054 -35.2756
05/03/2024 06:42:30	Avenida Monsenhor Júlio Maria - Camutanga - PE	0	Ligado	0v	112 metros	-7.4051 -35.2746
05/03/2024 06:42:57	Avenida Pedro de Albuquerque Uchôa - Camutanga - PE	12	Ligado	0v	64 metros	-7.4049 -35.2741
05/03/2024 06:43:10	Avenida Pedro de Albuquerque Uchôa - Camutanga - PE	10	Ligado	0v	53 metros	-7.4046 -35.2737

05/03/2024 06:43:24	Avenida Pedro de Albuquerque Uchôa - Camutanga - PE	10	Ligado	0v	Parado	-7.4046 -35.2737
05/03/2024 06:43:50	Rua Santa Cruz - Camutanga - PE	0	Ligado	0v	96 metros	-7.4051 -35.2730
05/03/2024 06:44:30	Rua Santa Cruz - Camutanga - PE	0	Ligado	0v	Parado	-7.4051 -35.2730
05/03/2024 06:45:10	Rua Santa Cruz - Camutanga - PE	0	Ligado	0v	Parado	-7.4051 -35.2730
05/03/2024 06:45:50	Rua Santa Cruz - Camutanga - PE	0	Ligado	0v	135 metros	-7.4061 -35.2722
05/03/2024 06:46:30	Rua Santa Cruz - Camutanga - PE	0	Ligado	0v	119 metros	-7.4069 -35.2715
05/03/2024 06:47:10	Rua Santa Cruz - Camutanga - PE	25	Ligado	0v	131 metros	-7.4076 -35.2706
05/03/2024 06:47:50	Rua Santa Cruz - Camutanga - PE	25	Ligado	0v	250 metros	-7.4091 -35.2689
05/03/2024 06:48:30	Rua Santa Cruz - Camutanga - PE	0	Ligado	0v	186 metros	-7.4103 -35.2677
05/03/2024 06:49:10	Rua Santa Cruz - Camutanga - PE	24	Ligado	0v	108 metros	-7.4110 -35.2670
05/03/2024 06:49:50	Rua Santa Cruz - Camutanga - PE	48	Ligado	0v	425 metros	-7.4137 -35.2643
05/03/2024 06:50:09	Rua Santa Cruz - Camutanga - PE	47	Ligado	0v	248 metros	-7.4153 -35.2628
05/03/2024 06:52:08	Rodovia PE-082 - Camutanga - PE	26	Ligado	0v	824 metros	-7.4215 -35.2588
05/03/2024 06:52:41	Rodovia PE-082 - Camutanga - PE	40	Ligado	0v	261 metros	-7.4237 -35.2579
05/03/2024 06:53:12	Rodovia PE-082 - Camutanga - PE	24	Ligado	0v	332 metros	-7.4262 -35.2563
05/03/2024 06:53:28	Rodovia PE-082 - Camutanga - PE	25	Ligado	0v	82 metros	-7.4269 -35.2560
05/03/2024 06:54:08	Rodovia PE-082 - Camutanga - PE	48	Ligado	0v	428 metros	-7.4305 -35.2546
05/03/2024 06:54:35	Rodovia PE-082 - Ferreiros - PE	58	Ligado	0v	395 metros	-7.4336 -35.2530
05/03/2024 06:54:48	Rodovia PE-082 - Ferreiros - PE	54	Ligado	0v	205 metros	-7.4353 -35.2522
05/03/2024 06:55:23	Rodovia PE-082 - Ferreiros - PE	41	Ligado	0v	473 metros	-7.4391 -35.2503
05/03/2024 06:56:08	Rodovia PE-082 - Ferreiros - PE	47	Ligado	0v	591 metros	-7.4444 -35.2498
05/03/2024 06:56:28	Rodovia PE-082 - Ferreiros - PE	32	Ligado	0v	231 metros	-7.4464 -35.2500

05/03/2024 06:56:48	Rodovia PE-082 - Ferreiros - PE	40	Ligado	0v	164 metros	-7.4478 -35.2504
05/03/2024 06:57:28	Rodovia PE-082 - Ferreiros - PE	35	Ligado	0v	361 metros	-7.4509 -35.2516
05/03/2024 06:57:57	Rodovia PE-082 - Ferreiros - PE	39	Ligado	0v	329 metros	-7.4536 -35.2527
05/03/2024 06:58:07	Rodovia PE-082 - Ferreiros - PE	39	Ligado	0v	109 metros	-7.4544 -35.2533
05/03/2024 06:58:48	Rodovia PE-082 - Ferreiros - PE	48	Ligado	0v	471 metros	-7.4570 -35.2566
05/03/2024 06:59:28	Rodovia PE-082 - Ferreiros - PE	47	Ligado	0v	554 metros	-7.4600 -35.2606
05/03/2024 07:00:06	Rodovia PE-082 - Ferreiros - PE	15	Ligado	0v	445 metros	-7.4624 -35.2638
05/03/2024 07:00:48	Rodovia PE-082 - Ferreiros - PE	43	Ligado	0v	396 metros	-7.4646 -35.2667
05/03/2024 07:01:28	Rodovia PE-082 - Ferreiros - PE	44	Ligado	0v	502 metros	-7.4673 -35.2703
05/03/2024 07:02:08	Rodovia PE-082 - Ferreiros - PE	39	Ligado	0v	501 metros	-7.4700 -35.2739
05/03/2024 07:02:48	Rodovia PE-082 - Ferreiros - PE	0	Ligado	0v	266 metros	-7.4716 -35.2757
05/03/2024 07:03:28	Rodovia PE-082 - Ferreiros - PE	48	Ligado	0v	407 metros	-7.4740 -35.2785
05/03/2024 07:04:08	Rodovia PE-082 - Ferreiros - PE	55	Ligado	0v	559 metros	-7.4773 -35.2823
05/03/2024 07:04:48	Rodovia PE-082 - Ferreiros - PE	55	Ligado	0v	604 metros	-7.4809 -35.2864
05/03/2024 07:05:28	Rodovia PE-082 - Ferreiros - PE	63	Ligado	0v	691 metros	-7.4850 -35.2911
05/03/2024 07:06:08	Rodovia PE-082 - Ferreiros - PE	66	Ligado	0v	733 metros	-7.4895 -35.2959
05/03/2024 07:06:18	Rodovia PE-082 - Ferreiros - PE	59	Ligado	0v	173 metros	-7.4909 -35.2966
05/03/2024 07:06:49	Rodovia PE-082 - Ferreiros - PE	24	Ligado	0v	304 metros	-7.4936 -35.2972
05/03/2024 07:07:29	Rodovia PE-082 - Mocs - Ferreiros - PE	23	Ligado	0v	226 metros	-7.4956 -35.2976
05/03/2024 07:08:09	Rodovia PE-082 - Mocs - Timbaúba - PE	29	Ligado	0v	235 metros	-7.4976 -35.2980
05/03/2024 07:08:49	Rodovia PE-082 - Mocs - Ferreiros - PE	10	Ligado	0v	258 metros	-7.4999 -35.2984
05/03/2024 07:09:29	Rodovia PE-082 - Mocs - Timbaúba - PE	32	Ligado	0v	214 metros	-7.5018 -35.2988

05/03/2024 07:10:09	Rodovia PE-082 - Mocs - Timbaúba - PE	29	Ligado	0v	355 metros	-7.5048 -35.2997
05/03/2024 07:10:49	Rodovia PE-082 - Mocs - Timbaúba - PE	43	Ligado	0v	397 metros	-7.5080 -35.3013
05/03/2024 07:11:29	Rodovia PE-082 - Mocs - Timbaúba - PE	18	Ligado	0v	451 metros	-7.5118 -35.3028
05/03/2024 07:11:58	Rodovia PE-082 - Mocs - Timbaúba - PE	16	Ligado	0v	128 metros	-7.5129 -35.3031
05/03/2024 07:12:09	Rua Coronel Claudino - Mocs - Timbaúba - PE	27	Ligado	0v	65 metros	-7.5133 -35.3036
05/03/2024 07:12:42	Rua Coronel Claudino - Mocs - Timbaúba - PE	27	Ligado	0v	241 metros	-7.5140 -35.3056
05/03/2024 07:13:20	Rua Quinze de Novembro - Mocs - Timbaúba - PE	11	Ligado	0v	193 metros	-7.5140 -35.3074
05/03/2024 07:13:40	Rua Doutor Geraldo Ferreira Lima - Mocs - Timbaúba - PE	14	Ligado	0v	51 metros	-7.5144 -35.3076
05/03/2024 07:14:05	Rua Doutor Geraldo Ferreira Lima - Mocs - Timbaúba - PE	16	Ligado	0v	118 metros	-7.5152 -35.3083
05/03/2024 07:14:49	Travessa Sete de Setembro - Mocs - Timbaúba - PE	11	Ligado	0v	147 metros	-7.5149 -35.3096
05/03/2024 07:15:29	Rua Manoel Xavier de Andrade - Mocs - Timbaúba - PE	0	Ligado	0v	70 metros	-7.5152 -35.3101
05/03/2024 07:16:09	Rua Manoel Xavier de Andrade - Mocs - Timbaúba - PE	0	Ligado	0v	Parado	-7.5152 -35.3101
05/03/2024 07:16:49	Rua Manoel Xavier de Andrade - Mocs - Timbaúba - PE	0	Ligado	0v	Parado	-7.5152 -35.3101
05/03/2024 07:17:29	Rua Manoel Xavier de Andrade - Mocs - Timbaúba - PE	0	Ligado	0v	Parado	-7.5152 -35.3101
05/03/2024 07:18:09	Rua Manoel Xavier de Andrade - Mocs - Timbaúba - PE	0	Ligado	0v	Parado	-7.5152 -35.3101
05/03/2024 07:18:49	Rua Manoel Xavier de Andrade - Mocs - Timbaúba - PE	0	Ligado	0v	Parado	-7.5152 -35.3101
05/03/2024 07:19:29	Rua Manoel Xavier de Andrade - Mocs - Timbaúba - PE	0	Ligado	0v	Parado	-7.5152 -35.3101
05/03/2024 07:20:09	Rua Manoel Xavier de Andrade - Mocs - Timbaúba - PE	0	Ligado	0v	Parado	-7.5152 -35.3101
05/03/2024 07:20:49	Rua Manoel Xavier de Andrade - Mocs - Timbaúba - PE	0	Ligado	0v	Parado	-7.5152 -35.3101
05/03/2024 07:21:29	Rua Manoel Xavier de Andrade - Mocs - Timbaúba - PE	0	Ligado	0v	Parado	-7.5152 -35.3101
05/03/2024 07:21:55	Rua Manoel Xavier de Andrade - Mocs - Timbaúba - PE	10	Ligado	0v	Parado	-7.5152 -35.3101
05/03/2024 07:22:05	Rua Irma Albertine - Mocs - Timbaúba - PE	11	Ligado	0v	59 metros	-7.5157 -35.3103

05/03/2024 07:22:49	Rua Irma Albertine - Mocs - Timbaúba - PE	0	Ligado	0v	135 metros	-7.5166 -35.3096
05/03/2024 07:23:07	Rua Irma Albertine - Mocs - Timbaúba - PE	10	Ligado	0v	Parado	-7.5166 -35.3096
05/03/2024 07:23:29	Rua Doutor Geraldo Ferreira Lima - Mocs - Timbaúba - PE	13	Ligado	0v	92 metros	-7.5160 -35.3090
05/03/2024 07:24:09	Rua Doutor Geraldo Ferreira Lima - Mocs - Timbaúba - PE	15	Ligado	0v	150 metros	-7.5150 -35.3081
05/03/2024 07:24:34	Rua Doutor Geraldo Ferreira Lima - Mocs - Timbaúba - PE	15	Ligado	0v	101 metros	-7.5143 -35.3075
05/03/2024 07:24:49	Rua Doutor Geraldo Ferreira Lima - Mocs - Timbaúba - PE	0	Ligado	0v	Parado	-7.5143 -35.3075
05/03/2024 07:25:29	Rua Coronel Claudino - Mocs - Timbaúba - PE	17	Ligado	0v	146 metros	-7.5141 -35.3062
05/03/2024 07:25:39	Rua Coronel Claudino - Mocs - Timbaúba - PE	19	Ligado	0v	Parado	-7.5141 -35.3062
05/03/2024 07:26:09	Rua Coronel Claudino - Mocs - Timbaúba - PE	21	Ligado	0v	210 metros	-7.5137 -35.3044
05/03/2024 07:26:49	Rua Coronel Claudino - Mocs - Timbaúba - PE	10	Ligado	0v	124 metros	-7.5132 -35.3034
05/03/2024 07:27:29	Rua Coronel Claudino - Mocs - Timbaúba - PE	0	Ligado	0v	Parado	-7.5132 -35.3034
05/03/2024 07:28:09	Rua Coronel Claudino - Mocs - Timbaúba - PE	0	Ligado	0v	63 metros	-7.5128 -35.3030
05/03/2024 07:28:49	Rua Coronel Claudino - Mocs - Timbaúba - PE	0	Ligado	0v	Parado	-7.5128 -35.3030
05/03/2024 07:29:29	Rua Coronel Claudino - Mocs - Timbaúba - PE	0	Ligado	0v	Parado	-7.5128 -35.3030
05/03/2024 07:30:09	Rua Coronel Claudino - Mocs - Timbaúba - PE	0	Ligado	0v	Parado	-7.5128 -35.3030
05/03/2024 07:30:49	Rua Coronel Claudino - Mocs - Timbaúba - PE	0	Ligado	0v	Parado	-7.5128 -35.3030
05/03/2024 07:31:29	Rua Coronel Claudino - Mocs - Timbaúba - PE	0	Ligado	0v	Parado	-7.5128 -35.3030
05/03/2024 07:32:09	Rua Coronel Claudino - Mocs - Timbaúba - PE	0	Ligado	0v	Parado	-7.5128 -35.3030
05/03/2024 07:32:49	Rua Coronel Claudino - Mocs - Timbaúba - PE	0	Ligado	0v	Parado	-7.5128 -35.3030
05/03/2024 07:33:29	Rua Coronel Claudino - Mocs - Timbaúba - PE	0	Ligado	0v	Parado	-7.5128 -35.3030
05/03/2024 07:34:09	Rua Coronel Claudino - Mocs - Timbaúba - PE	0	Ligado	0v	Parado	-7.5128 -35.3030
05/03/2024 07:34:31	Rua Coronel Claudino - Mocs - Timbaúba - PE	0	Ligado	0v	Parado	-7.5128 -35.3030

05/03/2024 09:24:09	Rua Coronel Claudino - Mocs - Timbaúba - PE	0	Desligado	0v	Parado	-7.5128 -35.3030
05/03/2024 09:29:09	Rua Coronel Claudino - Mocs - Timbaúba - PE	0	Desligado	0v	Parado	-7.5128 -35.3030
05/03/2024 09:34:09	Rua Coronel Claudino - Mocs - Timbaúba - PE	0	Desligado	0v	Parado	-7.5128 -35.3030
05/03/2024 09:39:09	Rua Coronel Claudino - Mocs - Timbaúba - PE	0	Desligado	0v	Parado	-7.5128 -35.3030
05/03/2024 09:44:09	Rua Coronel Claudino - Mocs - Timbaúba - PE	0	Desligado	0v	Parado	-7.5128 -35.3030
05/03/2024 09:49:09	Rua Coronel Claudino - Mocs - Timbaúba - PE	0	Desligado	0v	Parado	-7.5128 -35.3030
05/03/2024 09:54:09	Rua Coronel Claudino - Mocs - Timbaúba - PE	0	Desligado	0v	Parado	-7.5128 -35.3030
05/03/2024 09:59:09	Rua Coronel Claudino - Mocs - Timbaúba - PE	0	Desligado	0v	Parado	-7.5128 -35.3030
05/03/2024 10:04:09	Rua Coronel Claudino - Mocs - Timbaúba - PE	0	Desligado	0v	Parado	-7.5128 -35.3030
05/03/2024 10:09:09	Rua Coronel Claudino - Mocs - Timbaúba - PE	0	Desligado	0v	Parado	-7.5128 -35.3030
05/03/2024 10:14:09	Rua Coronel Claudino - Mocs - Timbaúba - PE	0	Desligado	0v	Parado	-7.5128 -35.3030
05/03/2024 10:19:09	Rua Coronel Claudino - Mocs - Timbaúba - PE	0	Desligado	0v	Parado	-7.5128 -35.3030
05/03/2024 10:24:09	Rua Coronel Claudino - Mocs - Timbaúba - PE	0	Desligado	0v	Parado	-7.5128 -35.3030
05/03/2024 10:29:09	Rua Coronel Claudino - Mocs - Timbaúba - PE	0	Desligado	0v	Parado	-7.5128 -35.3030
05/03/2024 10:31:20	Rua Coronel Claudino - Mocs - Timbaúba - PE	0	Desligado	0v	Parado	-7.5128 -35.3030
05/03/2024 10:31:29						
05/03/2024 10:32:05	Rua Coronel Claudino - Mocs - Timbaúba - PE	0	Ligado	0v	Parado	-7.5128 -35.3030
05/03/2024 10:32:45	Rua Coronel Claudino - Mocs - Timbaúba - PE	0	Ligado	0v	Parado	-7.5128 -35.3030
05/03/2024 10:33:25	Rua Coronel Claudino - Mocs - Timbaúba - PE	0	Ligado	0v	Parado	-7.5128 -35.3030
05/03/2024 10:34:05	Rua Coronel Claudino - Mocs - Timbaúba - PE	0	Ligado	0v	Parado	-7.5128 -35.3030
05/03/2024 10:34:45	Rua Coronel Claudino - Mocs - Timbaúba - PE	0	Ligado	0v	Parado	-7.5128 -35.3030
05/03/2024 10:35:25	Rua Coronel Claudino - Mocs - Timbaúba - PE	0	Ligado	0v	Parado	-7.5128 -35.3030

05/03/2024 10:50:45	Rua Coronel Claudino - Mocs - Timbaúba - PE	0	Ligado	0v	Parado	-7.5128 -35.3030
05/03/2024 10:51:25	Rua Coronel Claudino - Mocs - Timbaúba - PE	0	Ligado	0v	Parado	-7.5128 -35.3030
05/03/2024 10:52:05	Rua Coronel Claudino - Mocs - Timbaúba - PE	0	Ligado	0v	Parado	-7.5128 -35.3030
05/03/2024 10:52:45	Rua Coronel Claudino - Mocs - Timbaúba - PE	0	Ligado	0v	Parado	-7.5128 -35.3030
05/03/2024 10:53:25	Rua Coronel Claudino - Mocs - Timbaúba - PE	0	Ligado	0v	Parado	-7.5128 -35.3030
05/03/2024 10:54:05	Rua Coronel Claudino - Mocs - Timbaúba - PE	0	Ligado	0v	Parado	-7.5128 -35.3030
05/03/2024 10:54:45	Rua Coronel Claudino - Mocs - Timbaúba - PE	0	Ligado	0v	Parado	-7.5128 -35.3030
05/03/2024 10:55:25	Rua Coronel Claudino - Mocs - Timbaúba - PE	0	Ligado	0v	Parado	-7.5128 -35.3030
05/03/2024 10:56:05	Rua Coronel Claudino - Mocs - Timbaúba - PE	0	Ligado	0v	Parado	-7.5128 -35.3030
05/03/2024 10:56:45	Rua Coronel Claudino - Mocs - Timbaúba - PE	0	Ligado	0v	Parado	-7.5128 -35.3030
05/03/2024 10:57:25	Rua Coronel Claudino - Mocs - Timbaúba - PE	0	Ligado	0v	Parado	-7.5128 -35.3030
05/03/2024 10:58:05	Rua Coronel Claudino - Mocs - Timbaúba - PE	0	Ligado	0v	Parado	-7.5128 -35.3030
05/03/2024 10:58:45	Rua Coronel Claudino - Mocs - Timbaúba - PE	0	Ligado	0v	Parado	-7.5128 -35.3030
05/03/2024 10:59:25	Rua Coronel Claudino - Mocs - Timbaúba - PE	0	Ligado	0v	Parado	-7.5128 -35.3030
05/03/2024 11:00:05	Rua Coronel Claudino - Mocs - Timbaúba - PE	0	Ligado	0v	Parado	-7.5128 -35.3030
05/03/2024 11:00:45	Rua Coronel Claudino - Mocs - Timbaúba - PE	0	Ligado	0v	Parado	-7.5128 -35.3030
05/03/2024 11:01:25	Rua Coronel Claudino - Mocs - Timbaúba - PE	0	Ligado	0v	Parado	-7.5128 -35.3030
05/03/2024 11:02:05	Rua Coronel Claudino - Mocs - Timbaúba - PE	0	Ligado	0v	Parado	-7.5128 -35.3030
05/03/2024 11:02:45	Rua Coronel Claudino - Mocs - Timbaúba - PE	0	Ligado	0v	Parado	-7.5128 -35.3030
05/03/2024 11:03:25	Rua Coronel Claudino - Mocs - Timbaúba - PE	0	Ligado	0v	Parado	-7.5128 -35.3030
05/03/2024 11:04:05	Rua Coronel Claudino - Mocs - Timbaúba - PE	0	Ligado	0v	Parado	-7.5128 -35.3030
05/03/2024 11:04:22	Rua Coronel Claudino - Mocs - Timbaúba - PE	0	Ligado	0v	Parado	-7.5128 -35.3030

08/03/2024 09:06:36	Rua Coronel Claudino - Mocs - Timbaúba - PE	0	Desligado	0v	Parado	-7.5128 -35.3030
08/03/2024 09:11:36	Rua Coronel Claudino - Mocs - Timbaúba - PE	0	Desligado	0v	Parado	-7.5128 -35.3030
08/03/2024 09:16:36	Rua Coronel Claudino - Mocs - Timbaúba - PE	0	Desligado	0v	Parado	-7.5128 -35.3030
08/03/2024 09:19:27	Rua Coronel Claudino - Mocs - Timbaúba - PE	0	Desligado	0v	Parado	-7.5128 -35.3030
08/03/2024 09:19:47						
08/03/2024 09:20:23	Rua Coronel Claudino - Mocs - Timbaúba - PE	0	Ligado	0v	Parado	-7.5128 -35.3030
08/03/2024 09:21:03	Rua Coronel Claudino - Mocs - Timbaúba - PE	0	Ligado	0v	Parado	-7.5128 -35.3030
08/03/2024 09:21:43	Rua Coronel Claudino - Mocs - Timbaúba - PE	0	Ligado	0v	Parado	-7.5128 -35.3030
08/03/2024 09:22:23	Rua Coronel Claudino - Mocs - Timbaúba - PE	0	Ligado	0v	Parado	-7.5128 -35.3030
08/03/2024 09:23:03	Rua Coronel Claudino - Mocs - Timbaúba - PE	0	Ligado	0v	Parado	-7.5128 -35.3030
08/03/2024 09:23:43	Rua Coronel Claudino - Mocs - Timbaúba - PE	0	Ligado	0v	Parado	-7.5128 -35.3030
08/03/2024 09:24:23	Rua Coronel Claudino - Mocs - Timbaúba - PE	0	Ligado	0v	Parado	-7.5128 -35.3030
08/03/2024 09:25:03	Rua Coronel Claudino - Mocs - Timbaúba - PE	0	Ligado	0v	Parado	-7.5128 -35.3030
08/03/2024 09:25:43	Rua Coronel Claudino - Mocs - Timbaúba - PE	0	Ligado	0v	Parado	-7.5128 -35.3030
08/03/2024 09:26:23	Rua Coronel Claudino - Mocs - Timbaúba - PE	0	Ligado	0v	Parado	-7.5128 -35.3030
08/03/2024 09:27:03	Rua Coronel Claudino - Mocs - Timbaúba - PE	0	Ligado	0v	Parado	-7.5128 -35.3030
08/03/2024 09:27:43	Rua Coronel Claudino - Mocs - Timbaúba - PE	0	Ligado	0v	Parado	-7.5128 -35.3030
08/03/2024 09:28:23	Rua Coronel Claudino - Mocs - Timbaúba - PE	0	Ligado	0v	Parado	-7.5128 -35.3030
08/03/2024 09:28:45	Rua Coronel Claudino - Mocs - Timbaúba - PE	0	Ligado	0v	Parado	-7.5128 -35.3030
08/03/2024 09:28:47						
08/03/2024 09:33:23	Rua Coronel Claudino - Mocs - Timbaúba - PE	0	Desligado	0v	Parado	-7.5128 -35.3030
08/03/2024 09:38:23	Rua Coronel Claudino - Mocs - Timbaúba - PE	0	Desligado	0v	Parado	-7.5128 -35.3030



08/03/2024 15:05:21							
08/03/2024 15:05:57	Rua Coronel Claudino - Mocs - Timbaúba - PE	0	Ligado	0v	Parado	-7.5128 -35.3030	
08/03/2024 15:06:37	Rua Coronel Claudino - Mocs - Timbaúba - PE	0	Ligado	0v	Parado	-7.5128 -35.3030	
08/03/2024 15:07:17	Rua Coronel Claudino - Mocs - Timbaúba - PE	0	Ligado	0v	Parado	-7.5128 -35.3030	
08/03/2024 15:07:57	Rua Coronel Claudino - Mocs - Timbaúba - PE	0	Ligado	0v	Parado	-7.5128 -35.3030	
08/03/2024 15:08:37	Rua Coronel Claudino - Mocs - Timbaúba - PE	0	Ligado	0v	Parado	-7.5128 -35.3030	
08/03/2024 15:09:17	Rua Coronel Claudino - Mocs - Timbaúba - PE	0	Ligado	0v	Parado	-7.5128 -35.3030	
08/03/2024 15:09:50	Rua Coronel Claudino - Mocs - Timbaúba - PE	26	Ligado	0v	154 metros	-7.5136 -35.3041	
08/03/2024 15:10:16	Rua Coronel Claudino - Mocs - Timbaúba - PE	19	Ligado	0v	163 metros	-7.5140 -35.3055	
08/03/2024 15:10:33	Mocs - Timbaúba - PE	15	Ligado	0v	90 metros	-7.5140 -35.3063	
08/03/2024 15:10:59	Rua Quinze de Novembro - Mocs - Timbaúba - PE	12	Ligado	0v	124 metros	-7.5140 -35.3074	
08/03/2024 15:11:11	Rua Quinze de Novembro - Mocs - Timbaúba - PE	18	Ligado	0v	Parado	-7.5140 -35.3074	
08/03/2024 15:11:50	Rua Doutor Geraldo Ferreira Lima - Mocs - Timbaúba - PE	11	Ligado	0v	222 metros	-7.5156 -35.3086	
08/03/2024 15:12:09	Travessa Sete de Setembro - Mocs - Timbaúba - PE	15	Ligado	0v	89 metros	-7.5150 -35.3092	
08/03/2024 15:12:37	Travessa Sete de Setembro - Mocs - Timbaúba - PE	0	Ligado	0v	80 metros	-7.5148 -35.3098	
08/03/2024 15:13:17	Travessa Sete de Setembro - Mocs - Timbaúba - PE	0	Ligado	0v	Parado	-7.5148 -35.3098	
08/03/2024 15:13:57	Travessa Sete de Setembro - Mocs - Timbaúba - PE	0	Ligado	0v	Parado	-7.5148 -35.3098	
08/03/2024 15:14:37	Travessa Sete de Setembro - Mocs - Timbaúba - PE	0	Ligado	0v	Parado	-7.5148 -35.3098	
08/03/2024 15:15:17	Travessa Sete de Setembro - Mocs - Timbaúba - PE	0	Ligado	0v	Parado	-7.5148 -35.3098	
08/03/2024 15:15:57	Travessa Sete de Setembro - Mocs - Timbaúba - PE	0	Ligado	0v	Parado	-7.5148 -35.3098	
08/03/2024 15:16:37	Travessa Sete de Setembro - Mocs - Timbaúba - PE	0	Ligado	0v	Parado	-7.5148 -35.3098	
08/03/2024 15:17:17	Travessa Sete de Setembro - Mocs - Timbaúba - PE	0	Ligado	0v	Parado	-7.5148 -35.3098	



08/03/2024 15:17:57	Travessa Sete de Setembro - Mocs - Timbaúba - PE	0	Ligado	0v	Parado	-7.5148 -35.3098
08/03/2024 15:18:33	Rua Manoel de Albuquerque Galvão - Mocs - Timbaúba - PE	14	Ligado	0v	109 metros	-7.5157 -35.3095
08/03/2024 15:19:17	Rua Doutor Geraldo Ferreira Lima - Mocs - Timbaúba - PE	13	Ligado	0v	69 metros	-7.5159 -35.3089
08/03/2024 15:19:57	Rua Doutor Geraldo Ferreira Lima - Mocs - Timbaúba - PE	18	Ligado	0v	173 metros	-7.5148 -35.3079
08/03/2024 15:20:09	Rua Doutor Geraldo Ferreira Lima - Mocs - Timbaúba - PE	17	Ligado	0v	60 metros	-7.5143 -35.3075
08/03/2024 15:20:37	Rua Coronel Claudino - Mocs - Timbaúba - PE	20	Ligado	0v	75 metros	-7.5141 -35.3069
08/03/2024 15:21:07	Rua Coronel Claudino - Mocs - Timbaúba - PE	32	Ligado	0v	180 metros	-7.5140 -35.3053
08/03/2024 15:21:17	Rua Coronel Claudino - Mocs - Timbaúba - PE	18	Ligado	0v	77 metros	-7.5138 -35.3046
08/03/2024 15:21:29	Rua Coronel Claudino - Mocs - Timbaúba - PE	29	Ligado	0v	89 metros	-7.5135 -35.3039
08/03/2024 15:21:39	Rua Coronel Claudino - Mocs - Timbaúba - PE	14	Ligado	0v	66 metros	-7.5132 -35.3034
08/03/2024 15:21:52	Rua Coronel Claudino - Mocs - Timbaúba - PE	14	Ligado	0v	Parado	-7.5132 -35.3034
08/03/2024 15:22:37	Rodovia PE-082 - Mocs - Timbaúba - PE	31	Ligado	0v	319 metros	-7.5105 -35.3024
08/03/2024 15:23:17	Rodovia PE-082 - Mocs - Timbaúba - PE	30	Ligado	0v	448 metros	-7.5069 -35.3007
08/03/2024 15:23:57	Rodovia PE-082 - Mocs - Timbaúba - PE	36	Ligado	0v	329 metros	-7.5042 -35.2993
08/03/2024 15:24:37	Rodovia PE-082 - Mocs - Timbaúba - PE	27	Ligado	0v	346 metros	-7.5012 -35.2987
08/03/2024 15:25:17	Rodovia PE-082 - Mocs - Ferreiros - PE	19	Ligado	0v	187 metros	-7.4996 -35.2983
08/03/2024 15:25:57	Rodovia PE-082 - Mocs - Ferreiros - PE	33	Ligado	0v	377 metros	-7.4962 -35.2977
08/03/2024 15:26:37	Rodovia PE-082 - Ferreiros - PE	23	Ligado	0v	341 metros	-7.4932 -35.2971
08/03/2024 15:27:12	Rodovia PE-082 - Ferreiros - PE	53	Ligado	0v	357 metros	-7.4901 -35.2963
08/03/2024 15:27:23	Rodovia PE-082 - Ferreiros - PE	58	Ligado	0v	173 metros	-7.4889 -35.2954
08/03/2024 15:27:57	Rodovia PE-082 - Ferreiros - PE	67	Ligado	0v	634 metros	-7.4851 -35.2911
08/03/2024 15:28:37	Rodovia PE-082 - Ferreiros - PE	65	Ligado	0v	750 metros	-7.4806 -35.2860

08/03/2024 15:29:17	Rodovia PE-082 - Ferreiros - PE	56	Ligado	0v	670 metros	-7.4766 -35.2815
08/03/2024 15:29:57	Rodovia PE-082 - Ferreiros - PE	48	Ligado	0v	538 metros	-7.4734 -35.2778
08/03/2024 15:30:37	Rodovia PE-082 - Ferreiros - PE	21	Ligado	0v	378 metros	-7.4712 -35.2752
08/03/2024 15:31:17	Rodovia PE-082 - Ferreiros - PE	44	Ligado	0v	295 metros	-7.4695 -35.2732
08/03/2024 15:31:57	Rodovia PE-082 - Ferreiros - PE	52	Ligado	0v	524 metros	-7.4667 -35.2694
08/03/2024 15:32:37	Rodovia PE-082 - Ferreiros - PE	56	Ligado	0v	623 metros	-7.4633 -35.2649
08/03/2024 15:33:17	Rodovia PE-082 - Ferreiros - PE	64	Ligado	0v	693 metros	-7.4595 -35.2600
08/03/2024 15:33:57	Rodovia PE-082 - Ferreiros - PE	54	Ligado	0v	675 metros	-7.4558 -35.2551
08/03/2024 15:34:17	Rodovia PE-082 - Ferreiros - PE	48	Ligado	0v	285 metros	-7.4542 -35.2531
08/03/2024 15:34:37	Rodovia PE-082 - Ferreiros - PE	51	Ligado	0v	291 metros	-7.4519 -35.2519
08/03/2024 15:35:17	Rodovia PE-082 - Ferreiros - PE	23	Ligado	0v	337 metros	-7.4490 -35.2509
08/03/2024 15:35:57	Rodovia PE-082 - Ferreiros - PE	29	Ligado	0v	330 metros	-7.4463 -35.2499
08/03/2024 15:36:15	Rodovia PE-082 - Ferreiros - PE	38	Ligado	0v	170 metros	-7.4447 -35.2498
08/03/2024 15:36:37	Rodovia PE-082 - Ferreiros - PE	53	Ligado	0v	286 metros	-7.4422 -35.2500
08/03/2024 15:37:04	Rodovia PE-082 - Ferreiros - PE	49	Ligado	0v	372 metros	-7.4389 -35.2504
08/03/2024 15:37:17	Rodovia PE-082 - Ferreiros - PE	50	Ligado	0v	196 metros	-7.4373 -35.2511
08/03/2024 15:37:57	Rodovia PE-082 - Ferreiros - PE	39	Ligado	0v	701 metros	-7.4317 -35.2540
08/03/2024 15:38:08	Rodovia PE-082 - Camutanga - PE	10	Ligado	0v	80 metros	-7.4310 -35.2543
08/03/2024 15:38:32	Rodovia PE-082 - Camutanga - PE	16	Ligado	0v	Parado	-7.4310 -35.2543
08/03/2024 15:39:18	Rodovia PE-082 - Camutanga - PE	36	Ligado	0v	519 metros	-7.4267 -35.2561
08/03/2024 15:39:31	Rodovia PE-082 - Camutanga - PE	12	Ligado	0v	69 metros	-7.4261 -35.2563
08/03/2024 15:39:58	Rodovia PE-082 - Camutanga - PE	15	Ligado	0v	Parado	-7.4261 -35.2563

08/03/2024 15:40:38	Rodovia PE-082 - Camutanga - PE	29	Ligado	0v	485 metros	-7.4224 -35.2585
08/03/2024 15:41:15	Rodovia PE-082 - Camutanga - PE	26	Ligado	0v	253 metros	-7.4202 -35.2591
08/03/2024 15:41:58	Rodovia PE-082 - Camutanga - PE	14	Ligado	0v	86 metros	-7.4195 -35.2593
08/03/2024 15:42:29	Rodovia PE-082 - Camutanga - PE	15	Ligado	0v	216 metros	-7.4177 -35.2601
08/03/2024 15:42:59	Rodovia PE-082 - Camutanga - PE	11	Ligado	0v	166 metros	-7.4164 -35.2608
08/03/2024 15:43:18	Rodovia PE-082 - Camutanga - PE	0	Ligado	0v	Parado	-7.4164 -35.2608
08/03/2024 15:43:32	Rodovia PE-082 - Camutanga - PE	13	Ligado	0v	Parado	-7.4164 -35.2608
08/03/2024 15:43:43	Rodovia Pe Oitenta e Dois - Camutanga - PE	16	Ligado	0v	101 metros	-7.4156 -35.2613
08/03/2024 15:43:58	Rua Santa Cruz - Camutanga - PE	34	Ligado	0v	98 metros	-7.4155 -35.2622
08/03/2024 15:44:08	Rua Santa Cruz - Camutanga - PE	34	Ligado	0v	98 metros	-7.4151 -35.2630
08/03/2024 15:44:38	Rua Santa Cruz - Camutanga - PE	46	Ligado	0v	338 metros	-7.4129 -35.2651
08/03/2024 15:45:18	Rua Santa Cruz - Camutanga - PE	0	Ligado	0v	350 metros	-7.4107 -35.2673
08/03/2024 15:45:58	Rua Santa Cruz - Camutanga - PE	0	Ligado	0v	Parado	-7.4107 -35.2673
08/03/2024 15:46:38	Rua Santa Cruz - Camutanga - PE	30	Ligado	0v	230 metros	-7.4092 -35.2687
08/03/2024 15:47:18	Rua Santa Cruz - Camutanga - PE	28	Ligado	0v	262 metros	-7.4076 -35.2705
08/03/2024 15:47:58	Rua Santa Cruz - Camutanga - PE	0	Ligado	0v	135 metros	-7.4069 -35.2715
08/03/2024 15:48:38	Rua Santa Cruz - Camutanga - PE	18	Ligado	0v	141 metros	-7.4059 -35.2723
08/03/2024 15:48:58	Rua Santa Cruz - Camutanga - PE	10	Ligado	0v	87 metros	-7.4053 -35.2728
08/03/2024 15:49:18	Rua Santa Cruz - Camutanga - PE	0	Ligado	0v	Parado	-7.4053 -35.2728
08/03/2024 15:49:58	Rua Santa Cruz - Camutanga - PE	0	Ligado	0v	109 metros	-7.4046 -35.2734
08/03/2024 15:50:38	Avenida Pedro de Albuquerque Uchôa - Camutanga - PE	18	Ligado	0v	98 metros	-7.4049 -35.2742
08/03/2024 15:51:18	Avenida Pedro de Albuquerque Uchôa - Camutanga - PE	13	Ligado	0v	87 metros	-7.4052 -35.2749

08/03/2024 15:51:58	Avenida Pedro de Albuquerque Uchôa - Camutanga - PE	0	Ligado	0v	158 metros	-7.4056 -35.2763
08/03/2024 15:52:38	Avenida Pedro de Albuquerque Uchôa - Camutanga - PE	10	Ligado	0v	Parado	-7.4056 -35.2763
08/03/2024 15:53:18	Avenida Moisés Correia - Camutanga - PE	13	Ligado	0v	155 metros	-7.4069 -35.2760
08/03/2024 15:53:58	Avenida Moisés Correia - Camutanga - PE	0	Ligado	0v	Parado	-7.4069 -35.2760
08/03/2024 15:54:31	Avenida Moisés Correia - Camutanga - PE	14	Ligado	0v	120 metros	-7.4079 -35.2756
08/03/2024 15:54:43	Avenida Moisés Correia - Camutanga - PE	16	Ligado	0v	54 metros	-7.4083 -35.2753
08/03/2024 15:55:18	Avenida Moisés Correia - Camutanga - PE	0	Ligado	0v	52 metros	-7.4087 -35.2751
08/03/2024 15:55:58	Travessa José Batista - Camutanga - PE	0	Ligado	0v	110 metros	-7.4083 -35.2742
08/03/2024 15:56:25	Travessa José Batista - Camutanga - PE	18	Ligado	0v	Parado	-7.4083 -35.2742
08/03/2024 15:56:38	Avenida Doutor Simplício Tavares de Melo - Camutanga - PE	23	Ligado	0v	95 metros	-7.4087 -35.2735
08/03/2024 15:57:18	Avenida Doutor Simplício Tavares de Melo - Camutanga - PE	0	Ligado	0v	Parado	-7.4087 -35.2735
08/03/2024 15:57:58	Rua Agamenon Magalhães - Camutanga - PE	0	Ligado	0v	80 metros	-7.4080 -35.2733
08/03/2024 15:58:19	Rua Agamenon Magalhães - Camutanga - PE	13	Ligado	0v	94 metros	-7.4073 -35.2737
08/03/2024 15:58:38	Rua Agamenon Magalhães - Camutanga - PE	14	Ligado	0v	Parado	-7.4073 -35.2737
08/03/2024 15:58:59	Rua Joaquim Nabuco - Camutanga - PE	15	Ligado	0v	115 metros	-7.4064 -35.2742
08/03/2024 15:59:18	Avenida Presidente Getúlio Vargas, 240 - Camutanga - PE	0	Ligado	0v	86 metros	-7.4068 -35.2749
08/03/2024 15:59:44	Avenida Moisés Correia - Camutanga - PE	12	Ligado	0v	102 metros	-7.4073 -35.2757
08/03/2024 15:59:58	Avenida Moisés Correia - Camutanga - PE	0	Ligado	0v	Parado	-7.4073 -35.2757
08/03/2024 16:00:38	Avenida Moisés Correia - Camutanga - PE	0	Ligado	0v	54 metros	-7.4077 -35.2755
08/03/2024 16:01:18	Avenida Moisés Correia - Camutanga - PE	0	Ligado	0v	Parado	-7.4077 -35.2755
08/03/2024 16:01:58	Avenida Moisés Correia - Camutanga - PE	0	Ligado	0v	Parado	-7.4077 -35.2755
08/03/2024 16:02:38	Avenida Moisés Correia - Camutanga - PE	0	Ligado	0v	Parado	-7.4077 -35.2755

08/03/2024 16:03:18	Avenida Moisés Correia - Camutanga - PE	0	Ligado	0v	Parado	-7.4077 -35.2755
08/03/2024 16:03:58	Avenida Moisés Correia - Camutanga - PE	0	Ligado	0v	Parado	-7.4077 -35.2755
08/03/2024 16:04:38	Avenida Moisés Correia - Camutanga - PE	0	Ligado	0v	Parado	-7.4077 -35.2755
08/03/2024 16:05:18	Avenida Moisés Correia - Camutanga - PE	0	Ligado	0v	Parado	-7.4077 -35.2755
08/03/2024 16:05:58	Avenida Moisés Correia - Camutanga - PE	0	Ligado	0v	Parado	-7.4077 -35.2755
08/03/2024 16:06:38	Avenida Moisés Correia - Camutanga - PE	0	Ligado	0v	Parado	-7.4077 -35.2755
08/03/2024 16:07:18	Avenida Moisés Correia - Camutanga - PE	0	Ligado	0v	Parado	-7.4077 -35.2755
08/03/2024 16:07:58	Avenida Moisés Correia - Camutanga - PE	0	Ligado	0v	Parado	-7.4077 -35.2755
08/03/2024 16:08:38	Avenida Moisés Correia - Camutanga - PE	0	Ligado	0v	Parado	-7.4077 -35.2755
08/03/2024 16:09:18	Avenida Moisés Correia - Camutanga - PE	0	Ligado	0v	Parado	-7.4077 -35.2755
08/03/2024 16:09:20						
08/03/2024 16:10:05	Avenida Moisés Correia - Camutanga - PE	0	Desligado	0v	Parado	-7.4077 -35.2755
08/03/2024 16:10:09						
08/03/2024 16:10:35	Avenida Moisés Correia - Camutanga - PE	19	Ligado	0v	Parado	-7.4077 -35.2755
08/03/2024 16:10:45	Avenida Moisés Correia - Camutanga - PE	20	Ligado	0v	78 metros	-7.4083 -35.2751
08/03/2024 16:10:57	Avenida Moisés Correia - Camutanga - PE	11	Ligado	0v	Parado	-7.4083 -35.2751
08/03/2024 16:11:25	Avenida Moisés Correia - Camutanga - PE	11	Ligado	0v	115 metros	-7.4084 -35.2741
08/03/2024 16:11:50	Avenida Doutor Simplício Tavares de Melo - Camutanga - PE	14	Ligado	0v	114 metros	-7.4088 -35.2731
08/03/2024 16:12:04	Avenida Doutor Simplício Tavares de Melo - Camutanga - PE	13	Ligado	0v	Parado	-7.4088 -35.2731
08/03/2024 16:12:15	Avenida Doutor Simplício Tavares de Melo - Camutanga - PE	14	Ligado	0v	96 metros	-7.4085 -35.2723
08/03/2024 16:12:45	Avenida Doutor Simplício Tavares de Melo - Camutanga - PE	11	Ligado	0v	150 metros	-7.4073 -35.2717
08/03/2024 16:13:25	Rua Santa Cruz - Camutanga - PE	0	Ligado	0v	56 metros	-7.4069 -35.2715

08/03/2024 16:13:48	Rua Santa Cruz - Camutanga - PE	13	Ligado	0v	Parado	-7.4069 -35.2715
08/03/2024 16:14:02	Avenida Doutor Simplício Tavares de Melo - Camutanga - PE	11	Ligado	0v	74 metros	-7.4075 -35.2717
08/03/2024 16:14:45	Avenida Doutor Simplício Tavares de Melo - Camutanga - PE	0	Ligado	0v	Parado	-7.4075 -35.2717
08/03/2024 16:15:25	Avenida Doutor Simplício Tavares de Melo - Camutanga - PE	0	Ligado	0v	Parado	-7.4075 -35.2717
08/03/2024 16:16:05	Avenida Doutor Simplício Tavares de Melo - Camutanga - PE	0	Ligado	0v	Parado	-7.4075 -35.2717
08/03/2024 16:16:45	Avenida Doutor Simplício Tavares de Melo - Camutanga - PE	0	Ligado	0v	Parado	-7.4075 -35.2717
08/03/2024 16:17:25	Avenida Doutor Simplício Tavares de Melo - Camutanga - PE	0	Ligado	0v	Parado	-7.4075 -35.2717
08/03/2024 16:18:05	Avenida Doutor Simplício Tavares de Melo - Camutanga - PE	0	Ligado	0v	Parado	-7.4075 -35.2717
08/03/2024 16:18:46	Avenida Doutor Simplício Tavares de Melo - Camutanga - PE	0	Ligado	0v	Parado	-7.4075 -35.2717
08/03/2024 16:19:22	Avenida Doutor Simplício Tavares de Melo - Camutanga - PE	0	Ligado	0v	Parado	-7.4075 -35.2717
08/03/2024 16:19:24						
08/03/2024 16:23:46	Avenida Doutor Simplício Tavares de Melo - Camutanga - PE	0	Desligado	0v	Parado	-7.4075 -35.2717
08/03/2024 16:28:46	Avenida Doutor Simplício Tavares de Melo - Camutanga - PE	0	Desligado	0v	Parado	-7.4075 -35.2717
08/03/2024 16:33:46	Avenida Doutor Simplício Tavares de Melo - Camutanga - PE	0	Desligado	0v	Parado	-7.4075 -35.2717
08/03/2024 16:38:46	Avenida Doutor Simplício Tavares de Melo - Camutanga - PE	0	Desligado	0v	Parado	-7.4075 -35.2717
08/03/2024 16:43:46	Avenida Doutor Simplício Tavares de Melo - Camutanga - PE	0	Desligado	0v	Parado	-7.4075 -35.2717
08/03/2024 16:48:46	Avenida Doutor Simplício Tavares de Melo - Camutanga - PE	0	Desligado	0v	Parado	-7.4075 -35.2717
08/03/2024 16:53:46	Avenida Doutor Simplício Tavares de Melo - Camutanga - PE	0	Desligado	0v	Parado	-7.4075 -35.2717
08/03/2024 16:58:46	Avenida Doutor Simplício Tavares de Melo - Camutanga - PE	0	Desligado	0v	Parado	-7.4075 -35.2717
08/03/2024 17:03:19	Avenida Doutor Simplício Tavares de Melo - Camutanga - PE	0	Desligado	0v	Parado	-7.4075 -35.2717
08/03/2024 17:03:24						
08/03/2024 17:04:00	Avenida Doutor Simplício Tavares de Melo - Camutanga - PE	0	Ligado	0v	Parado	-7.4075 -35.2717

08/03/2024 17:04:40	Avenida Doutor Simplício Tavares de Melo - Camutanga - PE	0	Ligado	0v	Parado	-7.4075 -35.2717
08/03/2024 17:05:20	Avenida Monsenhor Júlio Maria - Camutanga - PE	11	Ligado	0v	155 metros	-7.4087 -35.2724
08/03/2024 17:06:00	Avenida Doutor Simplício Tavares de Melo - Camutanga - PE	18	Ligado	0v	125 metros	-7.4087 -35.2736
08/03/2024 17:06:11	Avenida Doutor Simplício Tavares de Melo - Camutanga - PE	13	Ligado	0v	Parado	-7.4087 -35.2736
08/03/2024 17:06:40	Avenida Presidente Getúlio Vargas, 240 - Camutanga - PE	14	Ligado	0v	161 metros	-7.4076 -35.2745
08/03/2024 17:07:02	Avenida Presidente Getúlio Vargas, 240 - Camutanga - PE	13	Ligado	0v	101 metros	-7.4068 -35.2749
08/03/2024 17:07:14	Avenida Presidente Getúlio Vargas, 240 - Camutanga - PE	20	Ligado	0v	Parado	-7.4068 -35.2749
08/03/2024 17:08:00	Avenida Moisés Correia - Camutanga - PE	0	Ligado	0v	106 metros	-7.4075 -35.2756
08/03/2024 17:08:40	Avenida Moisés Correia - Camutanga - PE	12	Ligado	0v	138 metros	-7.4086 -35.2750
08/03/2024 17:09:07	Avenida Moisés Correia - Camutanga - PE	14	Ligado	0v	101 metros	-7.4084 -35.2741
08/03/2024 17:09:20	Avenida Doutor Simplício Tavares de Melo - Camutanga - PE	21	Ligado	0v	56 metros	-7.4087 -35.2737
08/03/2024 17:09:42	Avenida Doutor Simplício Tavares de Melo - Camutanga - PE	21	Ligado	0v	123 metros	-7.4088 -35.2726
08/03/2024 17:10:00	Avenida Doutor Simplício Tavares de Melo - Camutanga - PE	33	Ligado	0v	109 metros	-7.4080 -35.2720
08/03/2024 17:10:19	Avenida Doutor Simplício Tavares de Melo - Camutanga - PE	12	Ligado	0v	118 metros	-7.4070 -35.2715
08/03/2024 17:10:30	Rua Santa Cruz - Camutanga - PE	31	Ligado	0v	67 metros	-7.4073 -35.2709
08/03/2024 17:10:40	Rua Santa Cruz - Camutanga - PE	30	Ligado	0v	94 metros	-7.4078 -35.2702
08/03/2024 17:11:20	Rua Santa Cruz - Camutanga - PE	28	Ligado	0v	320 metros	-7.4098 -35.2682
08/03/2024 17:11:53	Rua Santa Cruz - Camutanga - PE	31	Ligado	0v	229 metros	-7.4112 -35.2667
08/03/2024 17:12:40	Rua Santa Cruz - Camutanga - PE	46	Ligado	0v	595 metros	-7.4151 -35.2630
08/03/2024 17:12:56	Rua Santa Cruz - Camutanga - PE	20	Ligado	0v	184 metros	-7.4157 -35.2615
08/03/2024 17:13:20	Rodovia PE-082 - Camutanga - PE	31	Ligado	0v	126 metros	-7.4146 -35.2615
08/03/2024 17:13:41	Rodovia PE-082 - Itambé - PE	52	Ligado	0v	251 metros	-7.4124 -35.2617

08/03/2024 17:14:00	Rodovia PE-082 - Itambé - PE	52	Ligado	0v	305 metros	-7.4098 -35.2609
08/03/2024 17:14:40	Rodovia PE-082 - Itambé - PE	42	Ligado	0v	485 metros	-7.4057 -35.2593
08/03/2024 17:15:20	Rodovia PE-082 - Itambé - PE	36	Ligado	0v	392 metros	-7.4024 -35.2582
08/03/2024 17:16:00	Rodovia PE-082 - Itambé - PE	33	Ligado	0v	412 metros	-7.3988 -35.2575
08/03/2024 17:17:42	Rodovia PE-082 - Itambé - PE	52	Ligado	0v	1,36 km	-7.3878 -35.2521
08/03/2024 17:17:54	Rodovia PE-082 - Itambé - PE	45	Ligado	0v	168 metros	-7.3868 -35.2510
08/03/2024 17:18:22	Rodovia PE-082 - Itambé - PE	52	Ligado	0v	354 metros	-7.3850 -35.2484
08/03/2024 17:18:48	Rodovia PE-082 - Itambé - PE	58	Ligado	0v	395 metros	-7.3831 -35.2453
08/03/2024 17:19:02	Rodovia PE-082 - Itambé - PE	60	Ligado	0v	243 metros	-7.3824 -35.2432
08/03/2024 17:19:42	Itambé - PE	21	Ligado	0v	513 metros	-7.3808 -35.2389
08/03/2024 17:20:22	Rodovia PE-082 - Itambé - PE	28	Ligado	0v	331 metros	-7.3798 -35.2361
08/03/2024 17:34:09	Rodovia PE-082 - Itambé - PE	10	Ligado	0v	257 metros	-7.3798 -35.2337
08/03/2024 17:34:49	Rodovia PE-082 - Itambé - PE	21	Ligado	0v	231 metros	-7.3797 -35.2358
08/03/2024 17:35:29	Rua Domício da Costa Leite - Itambé - PE	27	Ligado	0v	247 metros	-7.3804 -35.2379
08/03/2024 17:36:09	Rua Itamar Albuquerque Montenegro - Itambé - PE	30	Ligado	0v	547 metros	-7.3814 -35.2405
08/03/2024 17:37:24	Rua Desembargador João Paes - Itambé - PE	46	Ligado	0v	852 metros	-7.3844 -35.2476
08/03/2024 17:38:26	Rodovia PE-082 - Itambé - PE	36	Ligado	0v	639 metros	-7.3879 -35.2522
08/03/2024 17:38:36	Rodovia PE-082 - Itambé - PE	32	Ligado	0v	100 metros	-7.3886 -35.2528
08/03/2024 17:39:16	Rodovia PE-082 - Itambé - PE	31	Ligado	0v	351 metros	-7.3910 -35.2547
08/03/2024 17:41:17	Rodovia PE-082 - Itambé - PE	19	Ligado	0v	902 metros	-7.3987 -35.2575
08/03/2024 17:42:14	Rodovia PE-082 - Itambé - PE	27	Ligado	0v	385 metros	-7.4021 -35.2581
08/03/2024 17:42:54	Rodovia PE-082 - Itambé - PE	23	Ligado	0v	279 metros	-7.4045 -35.2588

08/03/2024 17:43:34	Rodovia PE-082 - Itambé - PE	58	Ligado	0v	500 metros	-7.4087 -35.2604
08/03/2024 17:44:03	Rodovia PE-082 - Itambé - PE	54	Ligado	0v	486 metros	-7.4129 -35.2617
08/03/2024 17:44:14	Rodovia PE-082 - Itambé - PE	47	Ligado	0v	172 metros	-7.4144 -35.2615
08/03/2024 17:44:26	Rodovia Pe Oitenta e Dois - Camutanga - PE	24	Ligado	0v	123 metros	-7.4155 -35.2614
08/03/2024 17:44:45	Rua Santa Cruz - Camutanga - PE	40	Ligado	0v	167 metros	-7.4152 -35.2629
08/03/2024 17:45:34	Rua Santa Cruz - Camutanga - PE	24	Ligado	0v	637 metros	-7.4111 -35.2668
08/03/2024 17:46:14	Rua Santa Cruz - Camutanga - PE	27	Ligado	0v	249 metros	-7.4095 -35.2684
08/03/2024 17:46:54	Rua Santa Cruz - Camutanga - PE	24	Ligado	0v	279 metros	-7.4077 -35.2702
08/03/2024 17:47:16	Rua Santa Cruz - Camutanga - PE	13	Ligado	0v	160 metros	-7.4069 -35.2714
08/03/2024 17:47:34	Avenida Doutor Simplício Tavares de Melo - Camutanga - PE	25	Ligado	0v	90 metros	-7.4076 -35.2718
08/03/2024 17:47:56	Avenida Doutor Simplício Tavares de Melo - Camutanga - PE	17	Ligado	0v	132 metros	-7.4086 -35.2724
08/03/2024 17:48:14	Avenida Doutor Simplício Tavares de Melo - Camutanga - PE	10	Ligado	0v	82 metros	-7.4087 -35.2731
08/03/2024 17:48:28	Avenida Doutor Simplício Tavares de Melo - Camutanga - PE	10	Ligado	0v	62 metros	-7.4086 -35.2737
08/03/2024 17:48:54	Avenida Presidente Getúlio Vargas, 240 - Camutanga - PE	17	Ligado	0v	100 metros	-7.4080 -35.2743
08/03/2024 17:49:24	Avenida Presidente Getúlio Vargas, 240 - Camutanga - PE	12	Ligado	0v	150 metros	-7.4068 -35.2749
08/03/2024 17:49:34	Avenida Presidente Getúlio Vargas, 240 - Camutanga - PE	19	Ligado	0v	Parado	-7.4068 -35.2749
08/03/2024 17:49:46	Avenida Moisés Correia - Camutanga - PE	10	Ligado	0v	92 metros	-7.4071 -35.2757
08/03/2024 17:50:14	Avenida Moisés Correia - Camutanga - PE	0	Ligado	0v	Parado	-7.4071 -35.2757
08/03/2024 17:50:54	Avenida Moisés Correia - Camutanga - PE	0	Ligado	0v	Parado	-7.4071 -35.2757
08/03/2024 17:51:34	Avenida Moisés Correia - Camutanga - PE	0	Ligado	0v	Parado	-7.4071 -35.2757
08/03/2024 17:52:14	Avenida Moisés Correia - Camutanga - PE	0	Ligado	0v	Parado	-7.4071 -35.2757
08/03/2024 17:52:54	Avenida Moisés Correia - Camutanga - PE	0	Ligado	0v	Parado	-7.4071 -35.2757

08/03/2024 17:53:35	Avenida Moisés Correia - Camutanga - PE	0	Ligado	0v	Parado	-7.4071 -35.2757
08/03/2024 17:54:15	Avenida Moisés Correia - Camutanga - PE	0	Ligado	0v	Parado	-7.4071 -35.2757
08/03/2024 17:54:55	Avenida Moisés Correia - Camutanga - PE	0	Ligado	0v	Parado	-7.4071 -35.2757
08/03/2024 17:55:35	Avenida Moisés Correia - Camutanga - PE	0	Ligado	0v	Parado	-7.4071 -35.2757
08/03/2024 17:55:52	Avenida Moisés Correia - Camutanga - PE	0	Ligado	0v	Parado	-7.4071 -35.2757
08/03/2024 17:56:05						
08/03/2024 17:58:38	Avenida Moisés Correia - Camutanga - PE	0	Desligado	0v	Parado	-7.4071 -35.2757
08/03/2024 17:58:42						
08/03/2024 17:59:18	Avenida Moisés Correia - Camutanga - PE	0	Ligado	0v	Parado	-7.4071 -35.2757
08/03/2024 18:01:14	Avenida Moisés Correia - Camutanga - PE	0	Ligado	0v	Parado	-7.4071 -35.2757
08/03/2024 18:01:54	Avenida Moisés Correia - Camutanga - PE	0	Ligado	0v	Parado	-7.4071 -35.2757
08/03/2024 18:02:34	Avenida Moisés Correia - Camutanga - PE	0	Ligado	0v	Parado	-7.4071 -35.2757
08/03/2024 18:03:07	Avenida Presidente Getúlio Vargas, 240 - Camutanga - PE	10	Ligado	0v	93 metros	-7.4068 -35.2749
08/03/2024 18:03:54	Avenida Presidente Getúlio Vargas - Camutanga - PE	17	Ligado	0v	192 metros	-7.4083 -35.2741
08/03/2024 18:04:04	Avenida Presidente Getúlio Vargas - Camutanga - PE	11	Ligado	0v	Parado	-7.4083 -35.2741
08/03/2024 18:04:34	Avenida Doutor Simplício Tavares de Melo - Camutanga - PE	0	Ligado	0v	54 metros	-7.4087 -35.2738
08/03/2024 18:05:08	Avenida Doutor Simplício Tavares de Melo - Camutanga - PE	10	Ligado	0v	121 metros	-7.4088 -35.2727
08/03/2024 18:05:19	Avenida Doutor Simplício Tavares de Melo - Camutanga - PE	17	Ligado	0v	52 metros	-7.4085 -35.2723
08/03/2024 18:05:54	Avenida Doutor Simplício Tavares de Melo - Camutanga - PE	19	Ligado	0v	107 metros	-7.4076 -35.2718
08/03/2024 18:06:11	Avenida Doutor Simplício Tavares de Melo - Camutanga - PE	14	Ligado	0v	78 metros	-7.4070 -35.2715
08/03/2024 18:06:34	Rua Santa Cruz - Camutanga - PE	30	Ligado	0v	152 metros	-7.4077 -35.2703
08/03/2024 18:06:53	Rua Santa Cruz - Camutanga - PE	30	Ligado	0v	128 metros	-7.4085 -35.2694

08/03/2024 18:07:14	Rua Santa Cruz - Camutanga - PE	30	Ligado	0v	160 metros	-7.4095 -35.2684
08/03/2024 18:07:54	Rua Santa Cruz - Camutanga - PE	24	Ligado	0v	246 metros	-7.4111 -35.2669
08/03/2024 18:08:34	Rua Santa Cruz - Camutanga - PE	46	Ligado	0v	411 metros	-7.4137 -35.2642
08/03/2024 18:08:52	Rua Santa Cruz - Camutanga - PE	53	Ligado	0v	248 metros	-7.4153 -35.2627
08/03/2024 18:09:06	Rodovia Pe Oitenta e Dois - Camutanga - PE	32	Ligado	0v	180 metros	-7.4159 -35.2612
08/03/2024 18:09:17	Rodovia PE-082 - Camutanga - PE	11	Ligado	0v	90 metros	-7.4166 -35.2607
08/03/2024 18:09:54	Rodovia PE-082 - Camutanga - PE	28	Ligado	0v	261 metros	-7.4186 -35.2596
08/03/2024 18:10:11	Rodovia PE-082 - Camutanga - PE	25	Ligado	0v	124 metros	-7.4197 -35.2592
08/03/2024 18:10:34	Rodovia PE-082 - Camutanga - PE	34	Ligado	0v	169 metros	-7.4211 -35.2588
08/03/2024 18:10:49	Rodovia PE-082 - Camutanga - PE	19	Ligado	0v	295 metros	-7.4222 -35.2585
08/03/2024 18:11:04	Rodovia PE-082 - Camutanga - PE	41	Ligado	0v	136 metros	-7.4234 -35.2581
08/03/2024 18:11:14	Rodovia PE-082 - Camutanga - PE	39	Ligado	0v	121 metros	-7.4243 -35.2575
08/03/2024 18:11:54	Rodovia PE-082 - Camutanga - PE	27	Ligado	0v	321 metros	-7.4268 -35.2561
08/03/2024 18:12:12	Rodovia PE-082 - Camutanga - PE	30	Ligado	0v	159 metros	-7.4281 -35.2557
08/03/2024 18:12:34	Rodovia PE-082 - Camutanga - PE	51	Ligado	0v	302 metros	-7.4306 -35.2545
08/03/2024 18:13:14	Rodovia PE-082 - Ferreiros - PE	58	Ligado	0v	696 metros	-7.4362 -35.2517
08/03/2024 18:13:41	Rodovia PE-082 - Ferreiros - PE	41	Ligado	0v	363 metros	-7.4391 -35.2503
08/03/2024 18:13:54	Rodovia PE-082 - Ferreiros - PE	46	Ligado	0v	158 metros	-7.4405 -35.2501
08/03/2024 18:14:29	Rodovia PE-082 - Ferreiros - PE	37	Ligado	0v	497 metros	-7.4450 -35.2498
08/03/2024 18:14:45	Rodovia PE-082 - Ferreiros - PE	31	Ligado	0v	168 metros	-7.4465 -35.2499
08/03/2024 18:15:14	Rodovia PE-082 - Ferreiros - PE	33	Ligado	0v	222 metros	-7.4483 -35.2506
08/03/2024 18:15:54	Rodovia PE-082 - Ferreiros - PE	43	Ligado	0v	392 metros	-7.4516 -35.2519

08/03/2024 18:16:15	Rodovia PE-082 - Ferreiros - PE	41	Ligado	0v	255 metros	-7.4537 -35.2528
08/03/2024 18:16:26	Rodovia PE-082 - Ferreiros - PE	37	Ligado	0v	123 metros	-7.4546 -35.2535
08/03/2024 18:17:14	Rodovia PE-082 - Ferreiros - PE	54	Ligado	0v	625 metros	-7.4580 -35.2580
08/03/2024 18:17:54	Rodovia PE-082 - Ferreiros - PE	51	Ligado	0v	581 metros	-7.4611 -35.2622
08/03/2024 18:18:34	Rodovia PE-082 - Ferreiros - PE	44	Ligado	0v	509 metros	-7.4639 -35.2658
08/03/2024 18:19:14	Rodovia PE-082 - Ferreiros - PE	43	Ligado	0v	490 metros	-7.4665 -35.2694
08/03/2024 18:19:54	Rodovia PE-082 - Ferreiros - PE	40	Ligado	0v	500 metros	-7.4693 -35.2730
08/03/2024 18:20:34	Rodovia PE-082 - Ferreiros - PE	24	Ligado	0v	316 metros	-7.4711 -35.2752
08/03/2024 18:21:14	Rodovia PE-082 - Ferreiros - PE	40	Ligado	0v	322 metros	-7.4730 -35.2774
08/03/2024 18:21:54	Rodovia PE-082 - Ferreiros - PE	52	Ligado	0v	500 metros	-7.4760 -35.2807
08/03/2024 18:22:34	Rodovia PE-082 - Ferreiros - PE	59	Ligado	0v	598 metros	-7.4795 -35.2848
08/03/2024 18:23:14	Rodovia PE-082 - Ferreiros - PE	62	Ligado	0v	698 metros	-7.4837 -35.2895
08/03/2024 18:23:54	Rodovia PE-082 - Ferreiros - PE	58	Ligado	0v	673 metros	-7.4877 -35.2941
08/03/2024 18:24:09	Rodovia PE-082 - Ferreiros - PE	65	Ligado	0v	264 metros	-7.4893 -35.2958
08/03/2024 18:24:34	Rodovia PE-082 - Ferreiros - PE	39	Ligado	0v	378 metros	-7.4925 -35.2969
08/03/2024 18:25:14	Rodovia PE-082 - Mocs - Ferreiros - PE	13	Ligado	0v	294 metros	-7.4951 -35.2974
08/03/2024 18:25:26	Rodovia PE-082 - Mocs - Ferreiros - PE	18	Ligado	0v	70 metros	-7.4957 -35.2976
08/03/2024 18:25:54	Rua Luiz Marinho Falcão - Timbaúba - PE	13	Ligado	0v	115 metros	-7.4956 -35.2986
08/03/2024 18:26:34	Rua Luiz Marinho Falcão - Timbaúba - PE	0	Ligado	0v	129 metros	-7.4954 -35.2998
08/03/2024 18:26:53	Rua Luiz Marinho Falcão - Timbaúba - PE	12	Ligado	0v	56 metros	-7.4953 -35.3003
08/03/2024 18:27:14	Rua Luiz Marinho Falcão, 5 - Timbaúba - PE	16	Ligado	0v	87 metros	-7.4951 -35.3010
08/03/2024 18:27:54	Rua Luiz Marinho Falcão, 5 - Timbaúba - PE	0	Ligado	0v	130 metros	-7.4953 -35.3022

08/03/2024 18:28:34	Rua Luiz Marinho Falcão, 5 - Timbaúba - PE	0	Ligado	0v	Parado	-7.4953 -35.3022
08/03/2024 18:28:50	Rua Luiz Marinho Falcão, 5 - Timbaúba - PE	12	Ligado	0v	51 metros	-7.4952 -35.3018
08/03/2024 18:29:14	Rua Luiz Marinho Falcão, 5 - Timbaúba - PE	13	Ligado	0v	68 metros	-7.4952 -35.3011
08/03/2024 18:29:54	Rua Sao Bartolomeu - Timbaúba - PE	0	Ligado	0v	128 metros	-7.4953 -35.3000
08/03/2024 18:30:34	Rua Luiz Marinho Falcão - Timbaúba - PE	0	Ligado	0v	104 metros	-7.4955 -35.2991
08/03/2024 18:30:46	Rua Luiz Marinho Falcão - Timbaúba - PE	16	Ligado	0v	Parado	-7.4955 -35.2991
08/03/2024 18:31:04	Rua Luiz Marinho Falcão - Timbaúba - PE	14	Ligado	0v	89 metros	-7.4957 -35.2983
08/03/2024 18:31:14	Rua Luiz Marinho Falcão - Timbaúba - PE	15	Ligado	0v	55 metros	-7.4958 -35.2978
08/03/2024 18:31:25	Rua Luiz Marinho Falcão - Timbaúba - PE	21	Ligado	0v	Parado	-7.4958 -35.2978
08/03/2024 18:31:55	Rodovia PE-082 - Mocs - Ferreiros - PE	30	Ligado	0v	271 metros	-7.4982 -35.2981
08/03/2024 18:32:35	Rodovia PE-082 - Mocs - Ferreiros - PE	0	Ligado	0v	155 metros	-7.4995 -35.2984
08/03/2024 18:33:06	Rodovia PE-082 - Mocs - Ferreiros - PE	13	Ligado	0v	Parado	-7.4995 -35.2984
08/03/2024 18:33:55	Rodovia PE-082 - Mocs - Timbaúba - PE	29	Ligado	0v	288 metros	-7.5021 -35.2989
08/03/2024 18:34:25	Rodovia PE-082 - Mocs - Timbaúba - PE	34	Ligado	0v	245 metros	-7.5042 -35.2994
08/03/2024 18:34:35	Rodovia PE-082 - Mocs - Timbaúba - PE	33	Ligado	0v	98 metros	-7.5050 -35.2998
08/03/2024 18:35:15	Rodovia PE-082 - Mocs - Timbaúba - PE	42	Ligado	0v	419 metros	-7.5084 -35.3015
08/03/2024 18:35:55	Rodovia PE-082 - Mocs - Timbaúba - PE	33	Ligado	0v	423 metros	-7.5119 -35.3028
08/03/2024 18:36:35	Rodovia PE-082 - Mocs - Timbaúba - PE	39	Ligado	0v	385 metros	-7.5152 -35.3038
08/03/2024 18:37:15	Rodovia PE-082 - Mocs - Timbaúba - PE	33	Ligado	0v	331 metros	-7.5181 -35.3047
08/03/2024 18:37:55	BR-408 - Mocs - Timbaúba - PE	0	Ligado	0v	328 metros	-7.5209 -35.3055
08/03/2024 18:38:35	BR-408 - Mocs - Timbaúba - PE	0	Ligado	0v	Parado	-7.5209 -35.3055
08/03/2024 18:39:15	BR-408 - Mocs - Timbaúba - PE	0	Ligado	0v	Parado	-7.5209 -35.3055

08/03/2024 18:39:51	BR-408 - Mocs - Timbaúba - PE	20	Ligado	0v	Parado	-7.5209 -35.3055
08/03/2024 18:40:35	BR-408 - Mocs - Timbaúba - PE	68	Ligado	0v	615 metros	-7.5223 -35.3002
08/03/2024 18:41:15	BR-408 - Mocs - Timbaúba - PE	70	Ligado	0v	761 metros	-7.5228 -35.2933
08/03/2024 18:41:45	BR-408 - Mocs - Timbaúba - PE	62	Ligado	0v	574 metros	-7.5269 -35.2901
08/03/2024 18:41:55	BR-408 - Mocs - Timbaúba - PE	55	Ligado	0v	161 metros	-7.5282 -35.2895
08/03/2024 18:42:11	BR-408 - Mocs - Timbaúba - PE	61	Ligado	0v	254 metros	-7.5305 -35.2899
08/03/2024 18:42:35	BR-408 - Mocs - Timbaúba - PE	54	Ligado	0v	396 metros	-7.5338 -35.2886
08/03/2024 18:42:48	BR-408 - Mocs - Timbaúba - PE	68	Ligado	0v	212 metros	-7.5355 -35.2878
08/03/2024 18:43:08	BR-408 - Mocs - Timbaúba - PE	83	Ligado	0v	443 metros	-7.5384 -35.2850
08/03/2024 18:43:38	BR-408 - Mocs - Timbaúba - PE	77	Ligado	0v	262 metros	-7.5403 -35.2788
08/03/2024 18:43:50	BR-408 - Mocs - Timbaúba - PE	83	Ligado	0v	974 metros	-7.5405 -35.2765
08/03/2024 18:44:24	BR-408 - Mocs - Timbaúba - PE	69	Ligado	0v	662 metros	-7.5443 -35.2718
08/03/2024 18:44:35	BR-408 - Mocs - Timbaúba - PE	67	Ligado	0v	207 metros	-7.5448 -35.2700
08/03/2024 18:45:15	BR-408 - Caueiras - Aliança - PE	65	Ligado	0v	748 metros	-7.5475 -35.2638
08/03/2024 18:45:55	Aliança - PE	66	Ligado	0v	175 metros	-7.5501 -35.2576
08/03/2024 18:46:05	BR-408 - Caueiras - Aliança - PE	61	Ligado	0v	179 metros	-7.5507 -35.2561
08/03/2024 18:46:15	BR-408 - Caueiras - Aliança - PE	68	Ligado	0v	177 metros	-7.5521 -35.2554
08/03/2024 18:46:35	BR-408 - Caueiras - Aliança - PE	72	Ligado	0v	387 metros	-7.5553 -35.2567
08/03/2024 18:47:15	BR-408 - Caueiras - Aliança - PE	69	Ligado	0v	743 metros	-7.5614 -35.2595
08/03/2024 18:47:26	BR-408 - Caueiras - Aliança - PE	67	Ligado	0v	212 metros	-7.5633 -35.2594
08/03/2024 18:47:53	BR-408 - Caueiras - Aliança - PE	77	Ligado	0v	527 metros	-7.5676 -35.2575
08/03/2024 18:48:04	BR-408 - Caueiras - Aliança - PE	69	Ligado	0v	228 metros	-7.5692 -35.2562

08/03/2024 18:48:32	BR-408 - Caueiras - Aliança - PE	60	Ligado	0v	522 metros	-7.5721 -35.2525
08/03/2024 18:48:43	BR-408 - Caueiras - Aliança - PE	68	Ligado	0v	200 metros	-7.5738 -35.2520
08/03/2024 18:49:09	BR-408 - Caueiras - Aliança - PE	60	Ligado	0v	472 metros	-7.5781 -35.2523
08/03/2024 18:49:33	BR-408 - Caueiras - Aliança - PE	70	Ligado	0v	448 metros	-7.5812 -35.2497
08/03/2024 18:49:55	BR-408 - Caueiras - Aliança - PE	67	Ligado	0v	424 metros	-7.5849 -35.2490
08/03/2024 18:50:35	BR-408 - Caueiras - Aliança - PE	22	Ligado	0v	489 metros	-7.5893 -35.2484
08/03/2024 18:51:04	BR-408 - Caueiras - Aliança - PE	42	Ligado	0v	213 metros	-7.5911 -35.2480
08/03/2024 18:51:15	BR-408 - Caueiras - Aliança - PE	53	Ligado	0v	148 metros	-7.5922 -35.2471
08/03/2024 18:51:33	BR-408 - Caueiras - Aliança - PE	55	Ligado	0v	269 metros	-7.5935 -35.2451
08/03/2024 18:51:55	BR-408 - Caueiras - Aliança - PE	60	Ligado	0v	380 metros	-7.5965 -35.2436
08/03/2024 18:52:35	BR-408 - Aliança - PE	69	Ligado	0v	733 metros	-7.6026 -35.2410
08/03/2024 18:53:12	BR-408 - Aliança - PE	67	Ligado	0v	719 metros	-7.6089 -35.2398
08/03/2024 18:53:23	BR-408 - Aliança - PE	60	Ligado	0v	207 metros	-7.6108 -35.2397
08/03/2024 18:53:40	BR-408 - Aliança - PE	59	Ligado	0v	278 metros	-7.6133 -35.2397
08/03/2024 18:53:55	BR-408 - Aliança - PE	58	Ligado	0v	241 metros	-7.6154 -35.2392
08/03/2024 18:54:27	BR-408 - Aliança - PE	66	Ligado	0v	565 metros	-7.6199 -35.2416
08/03/2024 18:54:47	BR-408 - Aliança - PE	69	Ligado	0v	385 metros	-7.6233 -35.2412
08/03/2024 18:54:59	BR-408 - Aliança - PE	65	Ligado	0v	225 metros	-7.6251 -35.2421
08/03/2024 18:55:15	BR-408 - Aliança - PE	70	Ligado	0v	307 metros	-7.6268 -35.2443
08/03/2024 18:55:39	BR-408 - Aliança - PE	49	Ligado	0v	372 metros	-7.6288 -35.2470
08/03/2024 18:55:55	BR-408 - Aliança - PE	66	Ligado	0v	254 metros	-7.6294 -35.2492
08/03/2024 18:56:09	BR-408 - Aliança - PE	64	Ligado	0v	250 metros	-7.6309 -35.2509

08/03/2024 18:56:35	BR-408 - Aliança - PE	68	Ligado	0v	501 metros	-7.6351 -35.2527
08/03/2024 18:57:13	BR-408 - Aliança - PE	69	Ligado	0v	696 metros	-7.6410 -35.2546
08/03/2024 18:57:55	BR-408 - Aliança - PE	67	Ligado	0v	782 metros	-7.6478 -35.2527
08/03/2024 18:58:35	BR-408 - Nazaré da Mata - PE	64	Ligado	0v	757 metros	-7.6542 -35.2504
08/03/2024 18:59:01	BR-408 - Nazaré da Mata - PE	60	Ligado	0v	451 metros	-7.6581 -35.2493
08/03/2024 18:59:15	BR-408 - Nazaré da Mata - PE	71	Ligado	0v	247 metros	-7.6602 -35.2500
08/03/2024 18:59:28	BR-408 - Nazaré da Mata - PE	66	Ligado	0v	239 metros	-7.6624 -35.2500
08/03/2024 18:59:55	BR-408 - Nazaré da Mata - PE	70	Ligado	0v	492 metros	-7.6657 -35.2470
08/03/2024 19:00:08	BR-408 - Nazaré da Mata - PE	69	Ligado	0v	250 metros	-7.6678 -35.2463
08/03/2024 19:00:35	BR-408 - Nazaré da Mata - PE	66	Ligado	0v	745 metros	-7.6718 -35.2486
08/03/2024 19:01:15	BR-408 - Nazaré da Mata - PE	63	Ligado	0v	747 metros	-7.6776 -35.2520
08/03/2024 19:01:29	BR-408 - Nazaré da Mata - PE	62	Ligado	0v	241 metros	-7.6797 -35.2516
08/03/2024 19:01:55	BR-408 - Nazaré da Mata - PE	62	Ligado	0v	444 metros	-7.6827 -35.2490
08/03/2024 19:02:07	BR-408 - Nazaré da Mata - PE	60	Ligado	0v	469 metros	-7.6842 -35.2480
08/03/2024 19:02:20	BR-408 - Nazaré da Mata - PE	66	Ligado	0v	394 metros	-7.6862 -35.2483
08/03/2024 19:02:34	BR-408 - Nazaré da Mata - PE	69	Ligado	0v	607 metros	-7.6881 -35.2497
08/03/2024 19:03:15	BR-408 - Nazaré da Mata - PE	68	Ligado	0v	841 metros	-7.6954 -35.2477
08/03/2024 19:03:55	BR-408 - Nazaré da Mata - PE	61	Ligado	0v	719 metros	-7.7016 -35.2458
08/03/2024 19:04:12	BR-408 - Nazaré da Mata - PE	48	Ligado	0v	250 metros	-7.7037 -35.2451
08/03/2024 19:04:35	BR-408 - Nazaré da Mata - PE	46	Ligado	0v	292 metros	-7.7055 -35.2432
08/03/2024 19:05:05	BR-408 - Nazaré da Mata - PE	65	Ligado	0v	443 metros	-7.7083 -35.2403
08/03/2024 19:05:15	BR-408 - Nazaré da Mata - PE	76	Ligado	0v	200 metros	-7.7100 -35.2397

08/03/2024 19:05:39	BR-408 - Nazaré da Mata - PE	80	Ligado	0v	745 metros	-7.7145 -35.2378
08/03/2024 19:05:51	BR-408 - Nazaré da Mata - PE	84	Ligado	0v	273 metros	-7.7169 -35.2378
08/03/2024 19:06:15	BR-408 - Nazaré da Mata - PE	54	Ligado	0v	474 metros	-7.7210 -35.2390
08/03/2024 19:06:27	BR-408 - Nazaré da Mata - PE	54	Ligado	0v	183 metros	-7.7227 -35.2391
08/03/2024 19:06:43	BR-408 - Nazaré da Mata - PE	62	Ligado	0v	263 metros	-7.7247 -35.2402
08/03/2024 19:06:53	BR-408 - Nazaré da Mata - PE	64	Ligado	0v	176 metros	-7.7263 -35.2403
08/03/2024 19:07:15	Rodovia BR-408 - Juá - Nazaré da Mata - PE	73	Ligado	0v	418 metros	-7.7297 -35.2386
08/03/2024 19:07:42	Rodovia BR-408 - Juá - Nazaré da Mata - PE	75	Ligado	0v	523 metros	-7.7336 -35.2360
08/03/2024 19:07:55	Rodovia BR-408 - Juá - Nazaré da Mata - PE	75	Ligado	0v	283 metros	-7.7361 -35.2355
08/03/2024 19:08:27	Rodovia BR-408 - Juá - Nazaré da Mata - PE	61	Ligado	0v	585 metros	-7.7411 -35.2341
08/03/2024 19:09:15	Rodovia BR-408 - Juá - Nazaré da Mata - PE	0	Ligado	0v	215 metros	-7.7431 -35.2343
08/03/2024 19:09:29	Rodovia BR-408 - Juá - Nazaré da Mata - PE	10	Ligado	0v	Parado	-7.7431 -35.2343
08/03/2024 19:09:56	Rua Nunes Machado - Juá - Nazaré da Mata - PE	13	Ligado	0v	170 metros	-7.7432 -35.2327
08/03/2024 19:10:21	Rua Doutor Florentino dos Santos - Juá - Nazaré da Mata - PE	21	Ligado	0v	128 metros	-7.7438 -35.2317
08/03/2024 19:10:36	Rua Doutor Florentino dos Santos - Juá - Nazaré da Mata - PE	16	Ligado	0v	72 metros	-7.7439 -35.2311
08/03/2024 19:10:55	Rua Coelho Neto - Juá - Nazaré da Mata - PE	18	Ligado	0v	74 metros	-7.7438 -35.2304
08/03/2024 19:11:16	Rua Coelho Neto - Juá - Nazaré da Mata - PE	18	Ligado	0v	109 metros	-7.7434 -35.2295
08/03/2024 19:11:32	Rua Coelho Neto - Juá - Nazaré da Mata - PE	14	Ligado	0v	75 metros	-7.7433 -35.2288
08/03/2024 19:11:56	Rua Coelho Neto - Juá - Nazaré da Mata - PE	0	Ligado	0v	Parado	-7.7433 -35.2288
08/03/2024 19:12:15	Rua Coelho Neto - Juá - Nazaré da Mata - PE	12	Ligado	0v	Parado	-7.7433 -35.2288
08/03/2024 19:12:26	Rua Ermirio Coutinho, 3-1 - Juá - Nazaré da Mata - PE	26	Ligado	0v	92 metros	-7.7436 -35.2281
08/03/2024 19:12:36	Rua Ermirio Coutinho - Sertãozinho - Nazaré da Mata - PE	20	Ligado	0v	66 metros	-7.7442 -35.2279

08/03/2024 19:12:48	Avenida Coronel Luís Inácio - Alto da Boa Vista - Nazaré da Mata - PE	12	Ligado	0v	70 metros	-7.7448 -35.2279
08/03/2024 19:13:16	Avenida Coronel Luís Inácio - Alto da Boa Vista - Nazaré da Mata - PE	0	Ligado	0v	135 metros	-7.7460 -35.2276
08/03/2024 19:13:56	Avenida Coronel Luís Inácio - Alto da Boa Vista - Nazaré da Mata - PE	0	Ligado	0v	Parado	-7.7460 -35.2276
08/03/2024 19:14:36	Rua Conselheiro João Brasil - Juá - Nazaré da Mata - PE	13	Ligado	0v	95 metros	-7.7464 -35.2269
08/03/2024 19:15:16	Travessa Professor Amaro Maltez - Alto da Boa Vista - Nazaré da Mata - PE	21	Ligado	0v	197 metros	-7.7470 -35.2252
08/03/2024 19:15:56	Rua Amaro Maltez de Farias - Alto da Boa Vista - Nazaré da Mata - PE	15	Ligado	0v	197 metros	-7.7476 -35.2236
08/03/2024 19:16:36	Rua Amaro Maltez de Farias - Alto da Boa Vista - Nazaré da Mata - PE	0	Ligado	0v	Parado	-7.7476 -35.2236
08/03/2024 19:17:16	Rua Amaro Maltez de Farias - Alto da Boa Vista - Nazaré da Mata - PE	0	Ligado	0v	Parado	-7.7476 -35.2236
08/03/2024 19:17:56	Rua Amaro Maltez de Farias - Alto da Boa Vista - Nazaré da Mata - PE	0	Ligado	0v	Parado	-7.7476 -35.2236
08/03/2024 19:18:36	Rua Amaro Maltez de Farias - Alto da Boa Vista - Nazaré da Mata - PE	0	Ligado	0v	Parado	-7.7476 -35.2236
08/03/2024 19:19:16	Rua Amaro Maltez de Farias - Alto da Boa Vista - Nazaré da Mata - PE	0	Ligado	0v	Parado	-7.7476 -35.2236
08/03/2024 19:19:56	Rua Amaro Maltez de Farias - Alto da Boa Vista - Nazaré da Mata - PE	0	Ligado	0v	Parado	-7.7476 -35.2236
08/03/2024 19:20:07						
08/03/2024 19:20:36	Rua Amaro Maltez de Farias - Alto da Boa Vista - Nazaré da Mata - PE	0	Desligado	0v	Parado	-7.7476 -35.2236
08/03/2024 19:21:16	Rua Amaro Maltez de Farias - Alto da Boa Vista - Nazaré da Mata - PE	0	Desligado	0v	Parado	-7.7476 -35.2236
08/03/2024 19:21:37	Rua Amaro Maltez de Farias - Alto da Boa Vista - Nazaré da Mata - PE	0	Desligado	0v	Parado	-7.7476 -35.2236
08/03/2024 19:26:16	Rua Amaro Maltez de Farias - Alto da Boa Vista - Nazaré da Mata - PE	0	Desligado	0v	Parado	-7.7476 -35.2236
08/03/2024 19:31:16	Rua Amaro Maltez de Farias - Alto da Boa Vista - Nazaré da Mata - PE	0	Desligado	0v	Parado	-7.7476 -35.2236
08/03/2024 19:36:16	Rua Amaro Maltez de Farias - Alto da Boa Vista - Nazaré da Mata - PE	0	Desligado	0v	Parado	-7.7476 -35.2236
08/03/2024 19:41:16	Rua Amaro Maltez de Farias - Alto da Boa Vista - Nazaré da Mata - PE	0	Desligado	0v	Parado	-7.7476 -35.2236
08/03/2024 19:46:16	Rua Amaro Maltez de Farias - Alto da Boa Vista - Nazaré da Mata - PE	0	Desligado	0v	Parado	-7.7476 -35.2236
08/03/2024 19:51:16	Rua Amaro Maltez de Farias - Alto da Boa Vista - Nazaré da Mata - PE	0	Desligado	0v	Parado	-7.7476 -35.2236

08/03/2024 21:28:33	Rua Amaro Maltez de Farias - Alto da Boa Vista - Nazaré da Mata - PE	0	Ligado	0v	Parado	-7.7476 -35.2236
08/03/2024 21:29:13	Rua Amaro Maltez de Farias - Alto da Boa Vista - Nazaré da Mata - PE	0	Ligado	0v	Parado	-7.7476 -35.2236
08/03/2024 21:29:53	Rua Amaro Maltez de Farias - Alto da Boa Vista - Nazaré da Mata - PE	0	Ligado	0v	Parado	-7.7476 -35.2236
08/03/2024 21:30:33	Rua Amaro Maltez de Farias - Alto da Boa Vista - Nazaré da Mata - PE	0	Ligado	0v	Parado	-7.7476 -35.2236
08/03/2024 21:31:13	Rua Amaro Maltez de Farias - Alto da Boa Vista - Nazaré da Mata - PE	0	Ligado	0v	Parado	-7.7476 -35.2236
08/03/2024 21:31:53	Rua Amaro Maltez de Farias - Alto da Boa Vista - Nazaré da Mata - PE	0	Ligado	0v	Parado	-7.7476 -35.2236
08/03/2024 21:32:33	Rua Amaro Maltez de Farias - Alto da Boa Vista - Nazaré da Mata - PE	0	Ligado	0v	Parado	-7.7476 -35.2236
08/03/2024 21:33:13	Rua Amaro Maltez de Farias - Alto da Boa Vista - Nazaré da Mata - PE	0	Ligado	0v	Parado	-7.7476 -35.2236
08/03/2024 21:33:53	Rua Amaro Maltez de Farias - Alto da Boa Vista - Nazaré da Mata - PE	0	Ligado	0v	Parado	-7.7476 -35.2236
08/03/2024 21:34:33	Rua Amaro Maltez de Farias - Alto da Boa Vista - Nazaré da Mata - PE	0	Ligado	0v	Parado	-7.7476 -35.2236
08/03/2024 21:35:13	Rua Amaro Maltez de Farias - Alto da Boa Vista - Nazaré da Mata - PE	0	Ligado	0v	Parado	-7.7476 -35.2236
08/03/2024 21:35:53	Rua Amaro Maltez de Farias - Alto da Boa Vista - Nazaré da Mata - PE	0	Ligado	0v	Parado	-7.7476 -35.2236
08/03/2024 21:36:33	Rua Amaro Maltez de Farias - Alto da Boa Vista - Nazaré da Mata - PE	0	Ligado	0v	Parado	-7.7476 -35.2236
08/03/2024 21:37:13	Rua Amaro Maltez de Farias - Alto da Boa Vista - Nazaré da Mata - PE	0	Ligado	0v	Parado	-7.7476 -35.2236
08/03/2024 21:37:53	Rua Amaro Maltez de Farias - Alto da Boa Vista - Nazaré da Mata - PE	0	Ligado	0v	Parado	-7.7476 -35.2236
08/03/2024 21:38:33	Rua Amaro Maltez de Farias - Alto da Boa Vista - Nazaré da Mata - PE	0	Ligado	0v	Parado	-7.7476 -35.2236
08/03/2024 21:39:13	Rua Amaro Maltez de Farias - Alto da Boa Vista - Nazaré da Mata - PE	0	Ligado	0v	Parado	-7.7476 -35.2236
08/03/2024 21:39:53	Rua Amaro Maltez de Farias - Alto da Boa Vista - Nazaré da Mata - PE	0	Ligado	0v	Parado	-7.7476 -35.2236
08/03/2024 21:40:33	Rua Amaro Maltez de Farias - Alto da Boa Vista - Nazaré da Mata - PE	0	Ligado	0v	Parado	-7.7476 -35.2236
08/03/2024 21:41:13	Rua Amaro Maltez de Farias - Alto da Boa Vista - Nazaré da Mata - PE	0	Ligado	0v	Parado	-7.7476 -35.2236
08/03/2024 21:41:53	Prolongamento José Barbosa Irmão - Alto da Boa Vista - Nazaré da Mata - PE	0	Ligado	0v	53 metros	-7.7474 -35.2240
08/03/2024 21:42:33	Rua Amaro Maltez de Farias - Alto da Boa Vista - Nazaré da Mata - PE	11	Ligado	0v	106 metros	-7.7471 -35.2249

08/03/2024 21:43:13	Rua Conselheiro João Brasil - Juá - Nazaré da Mata - PE	0	Ligado	0v	168 metros	-7.7466 -35.2263
08/03/2024 21:43:53	Rua Conselheiro João Brasil - Juá - Nazaré da Mata - PE	0	Ligado	0v	93 metros	-7.7463 -35.2271
08/03/2024 21:44:33	Rua Conselheiro João Brasil - Juá - Nazaré da Mata - PE	0	Ligado	0v	Parado	-7.7463 -35.2271
08/03/2024 21:45:13	Avenida Coronel Luís Inácio - Alto da Boa Vista - Nazaré da Mata - PE	13	Ligado	0v	188 metros	-7.7448 -35.2279
08/03/2024 21:45:25	Avenida Coronel Luís Inácio - Alto da Boa Vista - Nazaré da Mata - PE	12	Ligado	0v	Parado	-7.7448 -35.2279
08/03/2024 21:45:53	Rua Marechal Dantas Barreto - Sertãozinho - Nazaré da Mata - PE	15	Ligado	0v	159 metros	-7.7435 -35.2273
08/03/2024 21:46:28	Rua Dom Moura - Sertãozinho - Nazaré da Mata - PE	11	Ligado	0v	170 metros	-7.7422 -35.2265
08/03/2024 21:46:46	Praça João XXIII - Sertãozinho - Nazaré da Mata - PE	14	Ligado	0v	63 metros	-7.7418 -35.2261
08/03/2024 21:47:13	Rua Bom Jesus - Sertãozinho - Nazaré da Mata - PE	15	Ligado	0v	67 metros	-7.7419 -35.2267
08/03/2024 21:47:47	Rua Bom Jesus - Sertãozinho - Nazaré da Mata - PE	11	Ligado	0v	149 metros	-7.7426 -35.2278
08/03/2024 21:48:33	Rua Bom Jesus - Sertãozinho - Nazaré da Mata - PE	0	Ligado	0v	Parado	-7.7426 -35.2278
08/03/2024 21:49:13	Rua Doutor Florentino dos Santos - Juá - Nazaré da Mata - PE	0	Ligado	0v	59 metros	-7.7425 -35.2283
08/03/2024 21:49:53	Rua Doutor Florentino dos Santos - Juá - Nazaré da Mata - PE	0	Ligado	0v	Parado	-7.7425 -35.2283
08/03/2024 21:50:33	Rua Doutor Florentino dos Santos - Juá - Nazaré da Mata - PE	0	Ligado	0v	55 metros	-7.7428 -35.2287
08/03/2024 21:51:13	Rua Doutor Florentino dos Santos - Juá - Nazaré da Mata - PE	0	Ligado	0v	Parado	-7.7428 -35.2287
08/03/2024 21:51:31	Rua Doutor Florentino dos Santos - Juá - Nazaré da Mata - PE	11	Ligado	0v	73 metros	-7.7431 -35.2293
08/03/2024 21:51:54	Rua Doutor Florentino dos Santos - Juá - Nazaré da Mata - PE	11	Ligado	0v	91 metros	-7.7433 -35.2301
08/03/2024 21:52:05	Rua Doutor Florentino dos Santos - Juá - Nazaré da Mata - PE	17	Ligado	0v	Parado	-7.7433 -35.2301
08/03/2024 21:52:28	Rua Doutor Florentino dos Santos - Juá - Nazaré da Mata - PE	13	Ligado	0v	123 metros	-7.7435 -35.2311
08/03/2024 21:52:40	Rua Doutor Florentino dos Santos - Juá - Nazaré da Mata - PE	18	Ligado	0v	Parado	-7.7435 -35.2311
08/03/2024 21:53:04	Rua Nunes Machado - Juá - Nazaré da Mata - PE	20	Ligado	0v	163 metros	-7.7432 -35.2326
08/03/2024 21:53:14	Rua Nunes Machado - Juá - Nazaré da Mata - PE	21	Ligado	0v	54 metros	-7.7432 -35.2331

08/03/2024 21:53:27	Juá - Nazaré da Mata - PE	19	Ligado	0v	93 metros	-7.7431 -35.2339
08/03/2024 21:53:38	Juá - Nazaré da Mata - PE	17	Ligado	0v	Parado	-7.7431 -35.2339
08/03/2024 21:53:54	Rodovia BR-408 - Juá - Nazaré da Mata - PE	36	Ligado	0v	150 metros	-7.7418 -35.2341
08/03/2024 21:54:20	Rodovia BR-408 - Juá - Nazaré da Mata - PE	51	Ligado	0v	343 metros	-7.7387 -35.2344
08/03/2024 21:54:34	Rodovia BR-408 - Juá - Nazaré da Mata - PE	70	Ligado	0v	239 metros	-7.7367 -35.2351
08/03/2024 21:55:03	Rodovia BR-408 - Juá - Nazaré da Mata - PE	51	Ligado	0v	496 metros	-7.7325 -35.2364
08/03/2024 21:55:14	Rodovia BR-408 - Juá - Nazaré da Mata - PE	42	Ligado	0v	147 metros	-7.7315 -35.2373
08/03/2024 21:55:54	Rua Castro Alves - Sertãozinho - Nazaré da Mata - PE	46	Ligado	0v	482 metros	-7.7278 -35.2395
08/03/2024 21:56:06	BR-408 - Nazaré da Mata - PE	55	Ligado	0v	174 metros	-7.7263 -35.2402
08/03/2024 21:56:16	BR-408 - Nazaré da Mata - PE	64	Ligado	0v	169 metros	-7.7248 -35.2402
08/03/2024 21:56:31	BR-408 - Nazaré da Mata - PE	66	Ligado	0v	278 metros	-7.7226 -35.2390
08/03/2024 21:56:47	BR-408 - Nazaré da Mata - PE	76	Ligado	0v	315 metros	-7.7198 -35.2386
08/03/2024 21:57:12	BR-408 - Nazaré da Mata - PE	55	Ligado	0v	486 metros	-7.7156 -35.2375
08/03/2024 21:57:27	BR-408 - Nazaré da Mata - PE	58	Ligado	0v	231 metros	-7.7136 -35.2381
08/03/2024 21:57:54	BR-408 - Nazaré da Mata - PE	43	Ligado	0v	373 metros	-7.7105 -35.2394
08/03/2024 21:58:23	BR-408 - Nazaré da Mata - PE	44	Ligado	0v	340 metros	-7.7077 -35.2407
08/03/2024 21:58:34	BR-408 - Nazaré da Mata - PE	55	Ligado	0v	152 metros	-7.7068 -35.2417
08/03/2024 22:00:13	BR-408 - Nazaré da Mata - PE	63	Ligado	0v	1,69 km	-7.6931 -35.2484
08/03/2024 22:01:38	BR-408 - Nazaré da Mata - PE	45	Ligado	0v	955 metros	-7.6845 -35.2479
08/03/2024 22:02:21	BR-408 - Nazaré da Mata - PE	68	Ligado	0v	691 metros	-7.6795 -35.2516
08/03/2024 22:02:33	BR-408 - Nazaré da Mata - PE	77	Ligado	0v	247 metros	-7.6774 -35.2520
08/03/2024 22:02:43	BR-408 - Nazaré da Mata - PE	71	Ligado	0v	207 metros	-7.6756 -35.2513

08/03/2024 22:03:23	BR-408 - Nazaré da Mata - PE	65	Ligado	0v	709 metros	-7.6704 -35.2476
08/03/2024 22:03:40	BR-408 - Nazaré da Mata - PE	65	Ligado	0v	314 metros	-7.6679 -35.2463
08/03/2024 22:03:50	BR-408 - Nazaré da Mata - PE	61	Ligado	0v	226 metros	-7.6664 -35.2466
08/03/2024 22:04:03	BR-408 - Nazaré da Mata - PE	65	Ligado	0v	628 metros	-7.6648 -35.2478
08/03/2024 22:04:22	BR-408 - Nazaré da Mata - PE	73	Ligado	0v	364 metros	-7.6623 -35.2500
08/03/2024 22:04:34	BR-408 - Nazaré da Mata - PE	67	Ligado	0v	232 metros	-7.6602 -35.2500
08/03/2024 22:04:46	BR-408 - Nazaré da Mata - PE	64	Ligado	0v	210 metros	-7.6585 -35.2493
08/03/2024 22:05:23	BR-408 - Aliança - PE	72	Ligado	0v	724 metros	-7.6522 -35.2510
08/03/2024 22:06:03	BR-408 - Aliança - PE	64	Ligado	0v	731 metros	-7.6461 -35.2533
08/03/2024 22:06:37	BR-408 - Aliança - PE	70	Ligado	0v	605 metros	-7.6408 -35.2545
08/03/2024 22:07:23	BR-408 - Aliança - PE	64	Ligado	0v	824 metros	-7.6338 -35.2520
08/03/2024 22:07:49	BR-408 - Aliança - PE	55	Ligado	0v	446 metros	-7.6301 -35.2504
08/03/2024 22:08:03	BR-408 - Aliança - PE	59	Ligado	0v	227 metros	-7.6293 -35.2485
08/03/2024 22:08:13	BR-408 - Aliança - PE	61	Ligado	0v	168 metros	-7.6289 -35.2471
08/03/2024 22:08:43	BR-408 - Aliança - PE	56	Ligado	0v	519 metros	-7.6261 -35.2433
08/03/2024 22:08:54	BR-408 - Aliança - PE	60	Ligado	0v	176 metros	-7.6251 -35.2421
08/03/2024 22:09:07	BR-408 - Aliança - PE	63	Ligado	0v	230 metros	-7.6232 -35.2412
08/03/2024 22:09:23	BR-408 - Aliança - PE	59	Ligado	0v	274 metros	-7.6208 -35.2415
08/03/2024 22:09:33	BR-408 - Aliança - PE	64	Ligado	0v	168 metros	-7.6193 -35.2413
08/03/2024 22:09:59	Avenida Genesio Gomes de Moraes - Aliança - PE	61	Ligado	0v	459 metros	-7.6158 -35.2392
08/03/2024 22:10:34	BR-408 - Aliança - PE	44	Ligado	0v	517 metros	-7.6111 -35.2397
08/03/2024 22:10:56	BR-408 - Aliança - PE	33	Ligado	0v	232 metros	-7.6091 -35.2397

08/03/2024 22:11:23	BR-408 - Aliança - PE	50	Ligado	0v	302 metros	-7.6064 -35.2403
08/03/2024 22:12:01	BR-408 - Aliança - PE	65	Ligado	0v	629 metros	-7.6009 -35.2415
08/03/2024 22:12:43	BR-408 - Caueiras - Aliança - PE	72	Ligado	0v	778 metros	-7.5945 -35.2444
08/03/2024 22:12:56	BR-408 - Caueiras - Aliança - PE	67	Ligado	0v	245 metros	-7.5928 -35.2458
08/03/2024 22:13:08	BR-408 - Caueiras - Aliança - PE	70	Ligado	0v	229 metros	-7.5917 -35.2476
08/03/2024 22:13:20	BR-408 - Caueiras - Aliança - PE	48	Ligado	0v	208 metros	-7.5900 -35.2483
08/03/2024 22:14:03	BR-408 - Caueiras - Aliança - PE	54	Ligado	0v	449 metros	-7.5860 -35.2488
08/03/2024 22:14:36	BR-408 - Caueiras - Aliança - PE	61	Ligado	0v	538 metros	-7.5813 -35.2496
08/03/2024 22:15:00	BR-408 - Caueiras - Aliança - PE	61	Ligado	0v	399 metros	-7.5786 -35.2520
08/03/2024 22:15:11	BR-408 - Caueiras - Aliança - PE	60	Ligado	0v	185 metros	-7.5769 -35.2523
08/03/2024 22:15:23	BR-408 - Caueiras - Aliança - PE	62	Ligado	0v	204 metros	-7.5751 -35.2521
08/03/2024 22:15:35	BR-408 - Caueiras - Aliança - PE	56	Ligado	0v	201 metros	-7.5733 -35.2520
08/03/2024 22:15:46	BR-408 - Caueiras - Aliança - PE	64	Ligado	0v	177 metros	-7.5719 -35.2526
08/03/2024 22:16:03	BR-408 - Caueiras - Aliança - PE	76	Ligado	0v	339 metros	-7.5700 -35.2550
08/03/2024 22:16:26	BR-408 - Caueiras - Aliança - PE	60	Ligado	0v	434 metros	-7.5672 -35.2577
08/03/2024 22:16:43	BR-408 - Caueiras - Aliança - PE	47	Ligado	0v	251 metros	-7.5651 -35.2586
08/03/2024 22:17:01	BR-408 - Caueiras - Aliança - PE	61	Ligado	0v	262 metros	-7.5629 -35.2595
08/03/2024 22:17:15	BR-408 - Caueiras - Aliança - PE	62	Ligado	0v	238 metros	-7.5608 -35.2593
08/03/2024 22:18:03	BR-408 - Caueiras - Aliança - PE	65	Ligado	0v	916 metros	-7.5534 -35.2557
08/03/2024 22:18:14	BR-408 - Caueiras - Aliança - PE	61	Ligado	0v	190 metros	-7.5517 -35.2554
08/03/2024 22:20:39	BR-408 - Mocs - Timbaúba - PE	63	Ligado	0v	2,45 km	-7.5415 -35.2751
08/03/2024 22:21:19	BR-408 - Mocs - Timbaúba - PE	61	Ligado	0v	622 metros	-7.5399 -35.2805

08/03/2024 22:21:59	BR-408 - Mocs - Timbaúba - PE	42	Ligado	0v	616 metros	-7.5378 -35.2856
08/03/2024 22:22:39	BR-408 - Mocs - Timbaúba - PE	49	Ligado	0v	482 metros	-7.5344 -35.2883
08/03/2024 22:23:54	BR-408 - Mocs - Timbaúba - PE	64	Ligado	0v	1,34 km	-7.5232 -35.2927
08/03/2024 22:24:23	BR-408 - Mocs - Timbaúba - PE	67	Ligado	0v	497 metros	-7.5226 -35.2972
08/03/2024 22:25:03	BR-408 - Mocs - Timbaúba - PE	49	Ligado	0v	662 metros	-7.5216 -35.3031
08/03/2024 22:25:22	BR-408 - Mocs - Timbaúba - PE	30	Ligado	0v	229 metros	-7.5211 -35.3051
08/03/2024 22:25:43	Rodovia PE-082 - Mocs - Timbaúba - PE	37	Ligado	0v	168 metros	-7.5196 -35.3050
08/03/2024 22:26:23	Rodovia PE-082 - Mocs - Timbaúba - PE	32	Ligado	0v	428 metros	-7.5159 -35.3040
08/03/2024 22:27:03	Rodovia PE-082 - Mocs - Timbaúba - PE	36	Ligado	0v	376 metros	-7.5127 -35.3030
08/03/2024 22:27:43	Rodovia PE-082 - Mocs - Timbaúba - PE	42	Ligado	0v	345 metros	-7.5097 -35.3021
08/03/2024 22:28:23	Rodovia PE-082 - Mocs - Timbaúba - PE	42	Ligado	0v	540 metros	-7.5054 -35.2999
08/03/2024 22:28:51	Rodovia PE-082 - Mocs - Timbaúba - PE	38	Ligado	0v	345 metros	-7.5025 -35.2989
08/03/2024 22:29:03	Rodovia PE-082 - Mocs - Timbaúba - PE	34	Ligado	0v	126 metros	-7.5013 -35.2987
08/03/2024 22:29:43	Rodovia PE-082 - Mocs - Ferreiros - PE	30	Ligado	0v	289 metros	-7.4988 -35.2982
08/03/2024 22:30:21	Rodovia PE-082 - Mocs - Ferreiros - PE	19	Ligado	0v	332 metros	-7.4959 -35.2976
08/03/2024 22:31:03	Rua Luiz Marinho Falcão - Timbaúba - PE	0	Ligado	0v	149 metros	-7.4956 -35.2989
08/03/2024 22:31:43	Rua Luiz Marinho Falcão - Timbaúba - PE	0	Ligado	0v	109 metros	-7.4954 -35.2999
08/03/2024 22:32:16	Rua Luiz Marinho Falcão, 5 - Timbaúba - PE	20	Ligado	0v	143 metros	-7.4952 -35.3012
08/03/2024 22:32:43	Rua Luiz Marinho Falcão, 5 - Timbaúba - PE	11	Ligado	0v	107 metros	-7.4952 -35.3021
08/03/2024 22:33:03	Rua Luiz Marinho Falcão, 5 - Timbaúba - PE	0	Ligado	0v	Parado	-7.4952 -35.3021
08/03/2024 22:33:43	Rua Luiz Marinho Falcão, 5 - Timbaúba - PE	0	Ligado	0v	Parado	-7.4952 -35.3021
08/03/2024 22:34:17	Rua Luiz Marinho Falcão, 5 - Timbaúba - PE	14	Ligado	0v	Parado	-7.4952 -35.3021

08/03/2024 22:34:37	Rua Luiz Marinho Falcão, 5 - Timbaúba - PE	17	Ligado	0v	116 metros	-7.4952 -35.3011
08/03/2024 22:35:03	Rua Sao Cristovao - Timbaúba - PE	12	Ligado	0v	79 metros	-7.4953 -35.3004
08/03/2024 22:35:43	Rua Luiz Marinho Falcão - Timbaúba - PE	11	Ligado	0v	102 metros	-7.4955 -35.2995
08/03/2024 22:36:23	Rua Luiz Marinho Falcão - Timbaúba - PE	12	Ligado	0v	119 metros	-7.4957 -35.2984
08/03/2024 22:36:47	Rodovia PE-082 - Mocs - Ferreiros - PE	11	Ligado	0v	93 metros	-7.4958 -35.2976
08/03/2024 22:37:03	Rodovia PE-082 - Mocs - Ferreiros - PE	11	Ligado	0v	88 metros	-7.4951 -35.2974
08/03/2024 22:37:43	Rodovia PE-082 - Ferreiros - PE	31	Ligado	0v	282 metros	-7.4926 -35.2969
08/03/2024 22:38:03	Rodovia PE-082 - Ferreiros - PE	46	Ligado	0v	223 metros	-7.4906 -35.2965
08/03/2024 22:38:13	Rodovia PE-082 - Ferreiros - PE	48	Ligado	0v	139 metros	-7.4895 -35.2959
08/03/2024 22:38:23	Rodovia PE-082 - Ferreiros - PE	47	Ligado	0v	130 metros	-7.4886 -35.2952
08/03/2024 22:39:03	Rodovia PE-082 - Ferreiros - PE	56	Ligado	0v	584 metros	-7.4851 -35.2912
08/03/2024 22:39:43	Rodovia PE-082 - Ferreiros - PE	62	Ligado	0v	659 metros	-7.4812 -35.2867
08/03/2024 22:40:23	Rodovia PE-082 - Ferreiros - PE	41	Ligado	0v	655 metros	-7.4774 -35.2823
08/03/2024 22:41:03	Rodovia PE-082 - Ferreiros - PE	38	Ligado	0v	457 metros	-7.4746 -35.2792
08/03/2024 22:41:43	Rodovia PE-082 - Ferreiros - PE	36	Ligado	0v	446 metros	-7.4720 -35.2762
08/03/2024 22:42:23	Rodovia PE-082 - Ferreiros - PE	11	Ligado	0v	217 metros	-7.4707 -35.2747
08/03/2024 22:43:03	Rodovia PE-082 - Ferreiros - PE	38	Ligado	0v	336 metros	-7.4688 -35.2723
08/03/2024 22:43:43	Rodovia PE-082 - Ferreiros - PE	39	Ligado	0v	421 metros	-7.4665 -35.2693
08/03/2024 22:44:23	Rodovia PE-082 - Ferreiros - PE	49	Ligado	0v	529 metros	-7.4637 -35.2655
08/03/2024 22:45:03	Rodovia PE-082 - Ferreiros - PE	60	Ligado	0v	561 metros	-7.4606 -35.2615
08/03/2024 22:45:43	Rodovia PE-082 - Ferreiros - PE	47	Ligado	0v	617 metros	-7.4573 -35.2570
08/03/2024 22:46:23	Rodovia PE-082 - Ferreiros - PE	39	Ligado	0v	494 metros	-7.4546 -35.2534

08/03/2024 22:46:36	Rodovia PE-082 - Ferreiros - PE	42	Ligado	0v	143 metros	-7.4536 -35.2526
08/03/2024 22:47:03	Rodovia PE-082 - Ferreiros - PE	42	Ligado	0v	338 metros	-7.4508 -35.2515
08/03/2024 22:47:43	Avenida Francisco Freire da Silva - Ferreiros - PE	30	Ligado	0v	338 metros	-7.4479 -35.2504
08/03/2024 22:48:07	Rodovia PE-082 - Ferreiros - PE	25	Ligado	0v	182 metros	-7.4464 -35.2499
08/03/2024 22:48:21	Rodovia PE-082 - Ferreiros - PE	33	Ligado	0v	121 metros	-7.4453 -35.2497
08/03/2024 22:49:03	Rodovia PE-082 - Ferreiros - PE	42	Ligado	0v	488 metros	-7.4409 -35.2500
08/03/2024 22:49:20	Rodovia PE-082 - Ferreiros - PE	42	Ligado	0v	205 metros	-7.4391 -35.2502
08/03/2024 22:49:43	Rodovia PE-082 - Ferreiros - PE	47	Ligado	0v	279 metros	-7.4368 -35.2513
08/03/2024 22:50:23	Rodovia PE-082 - Ferreiros - PE	57	Ligado	0v	677 metros	-7.4314 -35.2541
08/03/2024 22:51:03	Rodovia PE-082 - Camutanga - PE	14	Ligado	0v	610 metros	-7.4264 -35.2562
08/03/2024 22:51:43	Rodovia PE-082 - Camutanga - PE	49	Ligado	0v	392 metros	-7.4234 -35.2581
08/03/2024 22:52:23	Rodovia PE-082 - Camutanga - PE	27	Ligado	0v	296 metros	-7.4209 -35.2589
08/03/2024 22:53:03	Rodovia PE-082 - Camutanga - PE	32	Ligado	0v	274 metros	-7.4185 -35.2596
08/03/2024 22:53:43	Rodovia PE-082 - Camutanga - PE	14	Ligado	0v	256 metros	-7.4165 -35.2607
08/03/2024 22:54:10	Rodovia Pe Oitenta e Dois - Camutanga - PE	16	Ligado	0v	115 metros	-7.4156 -35.2613
08/03/2024 22:54:21	Rua Santa Cruz - Camutanga - PE	27	Ligado	0v	63 metros	-7.4156 -35.2618
08/03/2024 22:54:35	Rua Santa Cruz - Camutanga - PE	34	Ligado	0v	132 metros	-7.4152 -35.2629
08/03/2024 22:55:03	Rua Santa Cruz - Camutanga - PE	44	Ligado	0v	284 metros	-7.4133 -35.2647
08/03/2024 22:55:43	Rua Santa Cruz - Camutanga - PE	19	Ligado	0v	392 metros	-7.4108 -35.2671
08/03/2024 22:56:23	Rua Santa Cruz - Camutanga - PE	20	Ligado	0v	98 metros	-7.4101 -35.2677
08/03/2024 22:57:03	Rua Santa Cruz - Camutanga - PE	24	Ligado	0v	252 metros	-7.4085 -35.2693
08/03/2024 22:57:43	Rua Santa Cruz - Camutanga - PE	16	Ligado	0v	287 metros	-7.4069 -35.2714

08/03/2024 22:58:23	Rua Santa Cruz - Camutanga - PE	0	Ligado	0v	Parado	-7.4069 -35.2714
08/03/2024 22:59:03	Rua Santa Cruz - Camutanga - PE	0	Ligado	0v	176 metros	-7.4058 -35.2724
08/03/2024 22:59:44	Rua Santa Cruz - Camutanga - PE	11	Ligado	0v	177 metros	-7.4045 -35.2734
08/03/2024 23:00:00	Rua Santa Cruz - Camutanga - PE	17	Ligado	0v	71 metros	-7.4040 -35.2737
08/03/2024 23:00:24	Rua Santa Cruz - Itambé - PE	11	Ligado	0v	109 metros	-7.4030 -35.2734
08/03/2024 23:00:36	Rua Santa Cruz - Itambé - PE	11	Ligado	0v	Parado	-7.4030 -35.2734
08/03/2024 23:01:04	Rua Santa Cruz - Itambé - PE	14	Ligado	0v	126 metros	-7.4020 -35.2739
08/03/2024 23:01:44	Rua Santa Cruz - Itambé - PE	16	Ligado	0v	155 metros	-7.4009 -35.2747
08/03/2024 23:02:24	Rua Santa Cruz - Itambé - PE	10	Ligado	0v	167 metros	-7.3996 -35.2754
08/03/2024 23:03:00	Rua Goiana - Itambé - PE	10	Ligado	0v	112 metros	-7.3987 -35.2760
08/03/2024 23:03:44	Rua Goiana - Itambé - PE	0	Ligado	0v	Parado	-7.3987 -35.2760
08/03/2024 23:04:08	Rua Goiana - Itambé - PE	12	Ligado	0v	Parado	-7.3987 -35.2760
08/03/2024 23:04:20	Rua Santa Cruz - Itambé - PE	10	Ligado	0v	85 metros	-7.3994 -35.2756
08/03/2024 23:05:04	Rua Santa Cruz - Itambé - PE	14	Ligado	0v	183 metros	-7.4008 -35.2748
08/03/2024 23:05:44	Rua Santa Cruz - Itambé - PE	0	Ligado	0v	152 metros	-7.4019 -35.2739
08/03/2024 23:06:24	Rua Santa Cruz - Itambé - PE	0	Ligado	0v	94 metros	-7.4026 -35.2734
08/03/2024 23:06:40	Rua Santa Cruz - Itambé - PE	24	Ligado	0v	66 metros	-7.4031 -35.2735
08/03/2024 23:06:55	Rua Santa Cruz - Camutanga - PE	25	Ligado	0v	89 metros	-7.4039 -35.2737
08/03/2024 23:07:11	Rua Santa Cruz - Camutanga - PE	10	Ligado	0v	66 metros	-7.4044 -35.2735
08/03/2024 23:07:44	Avenida Pedro de Albuquerque Uchôa - Camutanga - PE	18	Ligado	0v	134 metros	-7.4051 -35.2745
08/03/2024 23:08:24	Avenida Pedro de Albuquerque Uchôa - Camutanga - PE	11	Ligado	0v	203 metros	-7.4055 -35.2762
08/03/2024 23:09:04	Avenida Pedro de Albuquerque Uchôa - Camutanga - PE	0	Ligado	0v	96 metros	-7.4058 -35.2771

08/03/2024 23:09:44	Rua Antônio Bento Nogueira - Camutanga - PE	12	Ligado	0v	126 metros	-7.4066 -35.2779
08/03/2024 23:10:24	Rua Elizete Maria Xavier - Camutanga - PE	0	Ligado	0v	78 metros	-7.4072 -35.2776
08/03/2024 23:10:57	Rua Joaquim Nabuco - Camutanga - PE	14	Ligado	0v	95 metros	-7.4080 -35.2772
08/03/2024 23:11:44	Rua Joaquim Nabuco - Camutanga - PE	0	Ligado	0v	109 metros	-7.4084 -35.2781
08/03/2024 23:12:24	Rua Rilzélia de Carvalho Chaves - Camutanga - PE	0	Ligado	0v	85 metros	-7.4086 -35.2788
08/03/2024 23:13:04	Rua Rilzélia de Carvalho Chaves - Camutanga - PE	0	Ligado	0v	Parado	-7.4086 -35.2788
08/03/2024 23:13:44	Rua Joaquim Nabuco - Camutanga - PE	10	Ligado	0v	69 metros	-7.4085 -35.2782
08/03/2024 23:14:24	Rua Joaquim Nabuco - Camutanga - PE	11	Ligado	0v	153 metros	-7.4079 -35.2770
08/03/2024 23:15:04	Rua Joaquim Nabuco - Camutanga - PE	11	Ligado	0v	128 metros	-7.4073 -35.2760
08/03/2024 23:15:44	Rua Joaquim Nabuco - Camutanga - PE	0	Ligado	0v	Parado	-7.4073 -35.2760
08/03/2024 23:16:24	Avenida Moisés Correia - Camutanga - PE	0	Ligado	0v	97 metros	-7.4080 -35.2755
08/03/2024 23:16:54	Avenida Moisés Correia - Camutanga - PE	11	Ligado	0v	89 metros	-7.4087 -35.2751
08/03/2024 23:17:04	Avenida Moisés Correia - Camutanga - PE	11	Ligado	0v	Parado	-7.4087 -35.2751
08/03/2024 23:17:38	Avenida Moisés Correia - Camutanga - PE	11	Ligado	0v	129 metros	-7.4076 -35.2755
08/03/2024 23:18:24	Avenida Moisés Correia - Camutanga - PE	0	Ligado	0v	Parado	-7.4076 -35.2755
08/03/2024 23:19:04	Avenida Moisés Correia - Camutanga - PE	0	Ligado	0v	Parado	-7.4076 -35.2755
08/03/2024 23:19:44	Avenida Moisés Correia - Camutanga - PE	0	Ligado	0v	Parado	-7.4076 -35.2755
08/03/2024 23:20:24	Avenida Moisés Correia - Camutanga - PE	0	Ligado	0v	Parado	-7.4076 -35.2755
08/03/2024 23:21:04	Avenida Moisés Correia - Camutanga - PE	0	Ligado	0v	Parado	-7.4076 -35.2755
08/03/2024 23:21:44	Avenida Moisés Correia - Camutanga - PE	0	Ligado	0v	Parado	-7.4076 -35.2755
08/03/2024 23:22:24	Avenida Moisés Correia - Camutanga - PE	0	Ligado	0v	Parado	-7.4076 -35.2755
08/03/2024 23:22:47	Avenida Moisés Correia - Camutanga - PE	0	Ligado	0v	Parado	-7.4076 -35.2755

08/03/2024
23:22:49



08/03/2024 23:27:24	Avenida Moisés Correia - Camutanga - PE	0	Desligado	0v	Parado	-7.4076 -35.2755
08/03/2024 23:32:24	Avenida Moisés Correia - Camutanga - PE	0	Desligado	0v	Parado	-7.4076 -35.2755
08/03/2024 23:37:24	Avenida Moisés Correia - Camutanga - PE	0	Desligado	0v	Parado	-7.4076 -35.2755
08/03/2024 23:42:24	Avenida Moisés Correia - Camutanga - PE	0	Desligado	0v	Parado	-7.4076 -35.2755
08/03/2024 23:47:24	Avenida Moisés Correia - Camutanga - PE	0	Desligado	0v	Parado	-7.4076 -35.2755
08/03/2024 23:52:24	Avenida Moisés Correia - Camutanga - PE	0	Desligado	0v	Parado	-7.4076 -35.2755
08/03/2024 23:57:24	Avenida Moisés Correia - Camutanga - PE	0	Desligado	0v	Parado	-7.4076 -35.2755
09/03/2024 00:02:24	Avenida Moisés Correia - Camutanga - PE	0	Desligado	0v	Parado	-7.4076 -35.2755
09/03/2024 00:07:24	Avenida Moisés Correia - Camutanga - PE	0	Desligado	0v	Parado	-7.4076 -35.2755
09/03/2024 00:12:24	Avenida Moisés Correia - Camutanga - PE	0	Desligado	0v	Parado	-7.4076 -35.2755
09/03/2024 00:17:24	Avenida Moisés Correia - Camutanga - PE	0	Desligado	0v	Parado	-7.4076 -35.2755
09/03/2024 00:22:24	Avenida Moisés Correia - Camutanga - PE	0	Desligado	0v	Parado	-7.4076 -35.2755
09/03/2024 00:27:24	Avenida Moisés Correia - Camutanga - PE	0	Desligado	0v	Parado	-7.4076 -35.2755
09/03/2024 00:32:24	Avenida Moisés Correia - Camutanga - PE	0	Desligado	0v	Parado	-7.4076 -35.2755
09/03/2024 00:37:24	Avenida Moisés Correia - Camutanga - PE	0	Desligado	0v	Parado	-7.4076 -35.2755
09/03/2024 00:42:24	Avenida Moisés Correia - Camutanga - PE	0	Desligado	0v	Parado	-7.4076 -35.2755
09/03/2024 00:47:24	Avenida Moisés Correia - Camutanga - PE	0	Desligado	0v	Parado	-7.4076 -35.2755
09/03/2024 00:52:24	Avenida Moisés Correia - Camutanga - PE	0	Desligado	0v	Parado	-7.4076 -35.2755
09/03/2024 00:57:24	Avenida Moisés Correia - Camutanga - PE	0	Desligado	0v	Parado	-7.4076 -35.2755
09/03/2024 01:02:24	Avenida Moisés Correia - Camutanga - PE	0	Desligado	0v	Parado	-7.4076 -35.2755
09/03/2024 01:07:24	Avenida Moisés Correia - Camutanga - PE	0	Desligado	0v	Parado	-7.4076 -35.2755

09/03/2024 04:52:24	Avenida Moisés Correia - Camutanga - PE	0	Desligado	0v	Parado	-7.4076 -35.2755
09/03/2024 04:57:24	Avenida Moisés Correia - Camutanga - PE	0	Desligado	0v	Parado	-7.4076 -35.2755
09/03/2024 05:00:13	Avenida Moisés Correia - Camutanga - PE	0	Desligado	0v	Parado	-7.4076 -35.2755
09/03/2024 05:00:25						
09/03/2024 05:01:01	Avenida Moisés Correia - Camutanga - PE	0	Ligado	0v	Parado	-7.4076 -35.2755
09/03/2024 05:01:41	Avenida Moisés Correia - Camutanga - PE	0	Ligado	0v	Parado	-7.4076 -35.2755
09/03/2024 05:02:21	Avenida Moisés Correia - Camutanga - PE	0	Ligado	0v	Parado	-7.4076 -35.2755
09/03/2024 05:03:01	Avenida Moisés Correia - Camutanga - PE	0	Ligado	0v	Parado	-7.4076 -35.2755
09/03/2024 05:03:41	Avenida Moisés Correia - Camutanga - PE	0	Ligado	0v	Parado	-7.4076 -35.2755
09/03/2024 05:04:21	Avenida Moisés Correia - Camutanga - PE	0	Ligado	0v	Parado	-7.4076 -35.2755
09/03/2024 05:05:02	Avenida Moisés Correia - Camutanga - PE	0	Ligado	0v	Parado	-7.4076 -35.2755
09/03/2024 05:05:42	Avenida Moisés Correia - Camutanga - PE	0	Ligado	0v	Parado	-7.4076 -35.2755
09/03/2024 05:06:22	Avenida Moisés Correia - Camutanga - PE	0	Ligado	0v	Parado	-7.4076 -35.2755
09/03/2024 05:07:02	Avenida Moisés Correia - Camutanga - PE	0	Ligado	0v	Parado	-7.4076 -35.2755
09/03/2024 05:07:42	Avenida Moisés Correia - Camutanga - PE	0	Ligado	0v	Parado	-7.4076 -35.2755
09/03/2024 05:08:22	Avenida Moisés Correia - Camutanga - PE	0	Ligado	0v	Parado	-7.4076 -35.2755
09/03/2024 05:09:02	Avenida Moisés Correia - Camutanga - PE	0	Ligado	0v	73 metros	-7.4071 -35.2758
09/03/2024 05:09:42	Avenida Moisés Correia - Camutanga - PE	12	Ligado	0v	142 metros	-7.4059 -35.2764
09/03/2024 05:10:00	Avenida Moisés Correia - Camutanga - PE	10	Ligado	0v	Parado	-7.4059 -35.2764
09/03/2024 05:10:22	Avenida Pedro de Albuquerque Uchôa - Camutanga - PE	10	Ligado	0v	85 metros	-7.4059 -35.2771
09/03/2024 05:11:02	Avenida Pedro de Albuquerque Uchôa - Camutanga - PE	0	Ligado	0v	98 metros	-7.4063 -35.2779
09/03/2024 05:11:42	Avenida Pedro Albuquerque Uchoa - Camutanga - PE	0	Ligado	0v	62 metros	-7.4066 -35.2784

09/03/2024 05:12:22	Estrada para Cemitério - Camutanga - PE	13	Ligado	0v	171 metros	-7.4067 -35.2799
09/03/2024 05:13:02	Avenida Pedro Albuquerque Uchoa - Camutanga - PE	16	Ligado	0v	142 metros	-7.4069 -35.2812
09/03/2024 05:13:25	Avenida Pedro Albuquerque Uchoa - Camutanga - PE	17	Ligado	0v	91 metros	-7.4072 -35.2820
09/03/2024 05:13:42	Camutanga - PE	17	Ligado	0v	88 metros	-7.4073 -35.2827
09/03/2024 05:14:20	Camutanga - PE	17	Ligado	0v	176 metros	-7.4076 -35.2843
09/03/2024 05:15:02	Camutanga - PE	14	Ligado	0v	202 metros	-7.4085 -35.2859
09/03/2024 05:15:42	Camutanga - PE	17	Ligado	0v	180 metros	-7.4092 -35.2873
09/03/2024 05:15:56	Camutanga - PE	13	Ligado	0v	57 metros	-7.4094 -35.2878
09/03/2024 05:16:08	Camutanga - PE	15	Ligado	0v	53 metros	-7.4095 -35.2883
09/03/2024 05:16:22	Camutanga - PE	18	Ligado	0v	71 metros	-7.4097 -35.2889
09/03/2024 05:16:49	Camutanga - PE	17	Ligado	0v	133 metros	-7.4104 -35.2899
09/03/2024 05:17:02	Camutanga - PE	16	Ligado	0v	61 metros	-7.4106 -35.2904
09/03/2024 05:17:24	Camutanga - PE	16	Ligado	0v	99 metros	-7.4108 -35.2912
09/03/2024 05:17:36	Camutanga - PE	16	Ligado	0v	56 metros	-7.4110 -35.2917
09/03/2024 05:17:56	Camutanga - PE	15	Ligado	0v	99 metros	-7.4110 -35.2926
09/03/2024 05:18:09	Camutanga - PE	15	Ligado	0v	58 metros	-7.4112 -35.2931
09/03/2024 05:18:22	Camutanga - PE	15	Ligado	0v	59 metros	-7.4114 -35.2936
09/03/2024 05:19:02	Camutanga - PE	0	Ligado	0v	136 metros	-7.4120 -35.2946
09/03/2024 05:19:42	Camutanga - PE	0	Ligado	0v	67 metros	-7.4124 -35.2951
09/03/2024 05:20:22	Camutanga - PE	16	Ligado	0v	135 metros	-7.4131 -35.2961
09/03/2024 05:20:39	Camutanga - PE	14	Ligado	0v	84 metros	-7.4135 -35.2968
09/03/2024 05:21:02	Camutanga - PE	11	Ligado	0v	102 metros	-7.4135 -35.2977


09/03/2024 05:22:38	Camutanga - PE	14	Ligado	0v	275 metros	-7.4140 -35.3001
09/03/2024 05:23:02	Camutanga - PE	10	Ligado	0v	90 metros	-7.4146 -35.3007
09/03/2024 05:26:26	Camutanga - PE	10	Ligado	0v	636 metros	-7.4179 -35.3053
09/03/2024 05:29:20	Camutanga - PE	12	Ligado	0v	650 metros	-7.4185 -35.3112
09/03/2024 05:31:21	Camutanga - PE	13	Ligado	0v	448 metros	-7.4196 -35.3151
09/03/2024 05:32:01	Camutanga - PE	11	Ligado	0v	117 metros	-7.4198 -35.3161
09/03/2024 05:32:56	Camutanga - PE	0	Ligado	0v	167 metros	-7.4204 -35.3175
09/03/2024 05:33:08	Camutanga - PE	11	Ligado	0v	Parado	-7.4204 -35.3175
09/03/2024 05:33:36	Camutanga - PE	12	Ligado	0v	112 metros	-7.4197 -35.3183
09/03/2024 05:33:49	Camutanga - PE	10	Ligado	0v	Parado	-7.4197 -35.3183
09/03/2024 05:34:05	Camutanga - PE	15	Ligado	0v	75 metros	-7.4192 -35.3187
09/03/2024 05:34:16	Camutanga - PE	15	Ligado	0v	Parado	-7.4192 -35.3187
09/03/2024 05:34:38	Camutanga - PE	18	Ligado	0v	156 metros	-7.4191 -35.3201
09/03/2024 05:34:56	Camutanga - PE	17	Ligado	0v	90 metros	-7.4193 -35.3209
09/03/2024 05:35:06	Camutanga - PE	16	Ligado	0v	Parado	-7.4193 -35.3209
09/03/2024 05:36:36	Camutanga - PE	14	Ligado	0v	433 metros	-7.4217 -35.3240
09/03/2024 05:37:48	Camutanga - PE	11	Ligado	0v	661 metros	-7.4226 -35.3259
09/03/2024 05:38:28	Rodovia Municipal Presidente Afonso Pena - Itabaiana - PB	10	Ligado	0v	155 metros	-7.4227 -35.3273
09/03/2024 05:39:09	Rodovia Municipal Presidente Afonso Pena - Itabaiana - PB	10	Ligado	0v	265 metros	-7.4225 -35.3283
09/03/2024 05:40:33	Rodovia Municipal Presidente Afonso Pena - Itabaiana - PB	10	Ligado	0v	225 metros	-7.4223 -35.3303
09/03/2024 05:41:08	Rodovia Municipal Presidente Afonso Pena - Itabaiana - PB	11	Ligado	0v	111 metros	-7.4218 -35.3312
09/03/2024 05:41:48	Rodovia Municipal Presidente Afonso Pena - Itabaiana - PB	0	Ligado	0v	Parado	-7.4218 -35.3312

09/03/2024 05:42:28	Rodovia Municipal Presidente Afonso Pena - Itabaiana - PB	0	Ligado	0v	Parado	-7.4218 -35.3312
09/03/2024 05:43:08	Rodovia Municipal Presidente Afonso Pena - Itabaiana - PB	0	Ligado	0v	Parado	-7.4218 -35.3312
09/03/2024 05:43:48	Rodovia Municipal Presidente Afonso Pena - Itabaiana - PB	13	Ligado	0v	57 metros	-7.4221 -35.3307
09/03/2024 05:44:08	Rodovia Municipal Presidente Afonso Pena - Itabaiana - PB	12	Ligado	0v	69 metros	-7.4223 -35.3302
09/03/2024 05:44:28	Rodovia Municipal Presidente Afonso Pena - Itabaiana - PB	0	Ligado	0v	59 metros	-7.4223 -35.3296
09/03/2024 05:45:08	Rodovia Municipal Presidente Afonso Pena - Itabaiana - PB	0	Ligado	0v	88 metros	-7.4223 -35.3288
09/03/2024 05:45:48	Rodovia Municipal Presidente Afonso Pena - Itabaiana - PB	0	Ligado	0v	91 metros	-7.4225 -35.3281
09/03/2024 05:46:28	Rodovia Municipal Presidente Afonso Pena - Itabaiana - PB	17	Ligado	0v	120 metros	-7.4228 -35.3270
09/03/2024 05:46:38	Rodovia Municipal Presidente Afonso Pena - Itabaiana - PB	10	Ligado	0v	Parado	-7.4228 -35.3270
09/03/2024 05:46:49	Camutanga - PE	18	Ligado	0v	69 metros	-7.4228 -35.3264
09/03/2024 05:46:59	Camutanga - PE	14	Ligado	0v	Parado	-7.4228 -35.3264
09/03/2024 05:47:48	Camutanga - PE	0	Ligado	0v	85 metros	-7.4225 -35.3257
09/03/2024 05:48:27	Camutanga - PE	17	Ligado	0v	88 metros	-7.4225 -35.3249
09/03/2024 05:48:47	Camutanga - PE	13	Ligado	0v	82 metros	-7.4226 -35.3242
09/03/2024 05:51:41	Camutanga - PE	17	Ligado	0v	499 metros	-7.4194 -35.3211
09/03/2024 05:52:19	Camutanga - PE	15	Ligado	0v	192 metros	-7.4191 -35.3194
09/03/2024 05:52:31	Camutanga - PE	15	Ligado	0v	58 metros	-7.4191 -35.3188
09/03/2024 05:52:45	Camutanga - PE	13	Ligado	0v	Parado	-7.4191 -35.3188
09/03/2024 05:53:13	Camutanga - PE	12	Ligado	0v	118 metros	-7.4200 -35.3182
09/03/2024 05:53:25	Camutanga - PE	11	Ligado	0v	Parado	-7.4200 -35.3182
09/03/2024 05:53:35	Camutanga - PE	10	Ligado	0v	71 metros	-7.4204 -35.3177
09/03/2024 05:54:05	Camutanga - PE	17	Ligado	0v	105 metros	-7.4201 -35.3168

09/03/2024 05:54:45	Camutanga - PE	0	Ligado	0v	63 metros	-7.4199 -35.3163
09/03/2024 05:55:25	Camutanga - PE	0	Ligado	0v	108 metros	-7.4197 -35.3154
09/03/2024 05:56:05	Camutanga - PE	0	Ligado	0v	56 metros	-7.4195 -35.3149
09/03/2024 05:56:33	Camutanga - PE	14	Ligado	0v	88 metros	-7.4191 -35.3142
09/03/2024 05:56:43	Camutanga - PE	11	Ligado	0v	Parado	-7.4191 -35.3142
09/03/2024 05:57:14	Camutanga - PE	13	Ligado	0v	149 metros	-7.4186 -35.3130
09/03/2024 05:57:25	Camutanga - PE	17	Ligado	0v	Parado	-7.4186 -35.3130
09/03/2024 05:57:38	Camutanga - PE	14	Ligado	0v	107 metros	-7.4185 -35.3120
09/03/2024 05:58:05	Camutanga - PE	0	Ligado	0v	86 metros	-7.4185 -35.3113
09/03/2024 05:58:45	Camutanga - PE	10	Ligado	0v	60 metros	-7.4185 -35.3107
09/03/2024 05:59:07	Camutanga - PE	15	Ligado	0v	94 metros	-7.4185 -35.3099
09/03/2024 05:59:17	Camutanga - PE	28	Ligado	0v	Parado	-7.4185 -35.3099
09/03/2024 06:00:00	Camutanga - PE	18	Ligado	0v	256 metros	-7.4187 -35.3076
09/03/2024 06:00:45	Camutanga - PE	11	Ligado	0v	154 metros	-7.4183 -35.3062
09/03/2024 06:01:25	Camutanga - PE	0	Ligado	0v	Parado	-7.4183 -35.3062
09/03/2024 06:02:05	Camutanga - PE	0	Ligado	0v	Parado	-7.4183 -35.3062
09/03/2024 06:02:45	Camutanga - PE	0	Ligado	0v	Parado	-7.4183 -35.3062
09/03/2024 06:03:05	Camutanga - PE	12	Ligado	0v	78 metros	-7.4181 -35.3056
09/03/2024 06:03:25	Camutanga - PE	10	Ligado	0v	60 metros	-7.4178 -35.3051
09/03/2024 06:04:05	Camutanga - PE	14	Ligado	0v	122 metros	-7.4172 -35.3042
09/03/2024 06:04:45	Camutanga - PE	12	Ligado	0v	130 metros	-7.4167 -35.3031
09/03/2024 06:05:25	Camutanga - PE	0	Ligado	0v	Parado	-7.4167 -35.3031

09/03/2024 06:06:05	Camutanga - PE	12	Ligado	0v	146 metros	-7.4160 -35.3020
09/03/2024 06:06:45	Camutanga - PE	15	Ligado	0v	142 metros	-7.4151 -35.3011
09/03/2024 06:07:25	Camutanga - PE	0	Ligado	0v	52 metros	-7.4147 -35.3008
09/03/2024 06:08:05	Camutanga - PE	0	Ligado	0v	Parado	-7.4147 -35.3008
09/03/2024 06:08:29	Camutanga - PE	10	Ligado	0v	83 metros	-7.4142 -35.3003
09/03/2024 06:08:39	Camutanga - PE	11	Ligado	0v	Parado	-7.4142 -35.3003
09/03/2024 06:08:58	Camutanga - PE	11	Ligado	0v	97 metros	-7.4138 -35.2995
09/03/2024 06:09:25	Camutanga - PE	13	Ligado	0v	80 metros	-7.4137 -35.2988
09/03/2024 06:09:44	Camutanga - PE	14	Ligado	0v	66 metros	-7.4134 -35.2983
09/03/2024 06:10:05	Camutanga - PE	10	Ligado	0v	69 metros	-7.4135 -35.2977
09/03/2024 06:10:18	Camutanga - PE	15	Ligado	0v	Parado	-7.4135 -35.2977
09/03/2024 06:10:31	Camutanga - PE	15	Ligado	0v	92 metros	-7.4135 -35.2968
09/03/2024 06:10:45	Camutanga - PE	15	Ligado	0v	74 metros	-7.4132 -35.2962
09/03/2024 06:10:56	Camutanga - PE	12	Ligado	0v	Parado	-7.4132 -35.2962
09/03/2024 06:11:24	Camutanga - PE	11	Ligado	0v	150 metros	-7.4124 -35.2952
09/03/2024 06:12:05	Camutanga - PE	12	Ligado	0v	134 metros	-7.4118 -35.2941
09/03/2024 06:12:45	Camutanga - PE	14	Ligado	0v	151 metros	-7.4112 -35.2929
09/03/2024 06:12:56	Camutanga - PE	16	Ligado	0v	Parado	-7.4112 -35.2929
09/03/2024 06:13:06	Camutanga - PE	11	Ligado	0v	90 metros	-7.4110 -35.2921
09/03/2024 06:13:25	Camutanga - PE	0	Ligado	0v	Parado	-7.4110 -35.2921
09/03/2024 06:13:42	Camutanga - PE	18	Ligado	0v	52 metros	-7.4110 -35.2917
09/03/2024 06:14:05	Camutanga - PE	16	Ligado	0v	114 metros	-7.4107 -35.2907

09/03/2024 06:14:26	Camutanga - PE	16	Ligado	0v	88 metros	-7.4104 -35.2900
09/03/2024 06:14:39	Camutanga - PE	16	Ligado	0v	62 metros	-7.4101 -35.2895
09/03/2024 06:14:59	Camutanga - PE	15	Ligado	0v	98 metros	-7.4096 -35.2888
09/03/2024 06:15:10	Camutanga - PE	21	Ligado	0v	59 metros	-7.4094 -35.2883
09/03/2024 06:15:25	Camutanga - PE	10	Ligado	0v	63 metros	-7.4093 -35.2877
09/03/2024 06:16:05	Camutanga - PE	19	Ligado	0v	178 metros	-7.4087 -35.2862
09/03/2024 06:16:45	Camutanga - PE	19	Ligado	0v	210 metros	-7.4078 -35.2846
09/03/2024 06:17:07	Camutanga - PE	17	Ligado	0v	101 metros	-7.4074 -35.2837
09/03/2024 06:17:25	Camutanga - PE	19	Ligado	0v	106 metros	-7.4073 -35.2828
09/03/2024 06:17:41	Avenida Pedro Albuquerque Uchoa - Camutanga - PE	19	Ligado	0v	85 metros	-7.4072 -35.2820
09/03/2024 06:18:05	Avenida Pedro Albuquerque Uchoa - Camutanga - PE	20	Ligado	0v	102 metros	-7.4069 -35.2812
09/03/2024 06:18:45	Estrada para Cemitério - Camutanga - PE	0	Ligado	0v	141 metros	-7.4067 -35.2799
09/03/2024 06:19:25	Avenida Pedro Albuquerque Uchoa - Camutanga - PE	21	Ligado	0v	81 metros	-7.4066 -35.2792
09/03/2024 06:19:44	Rua Rilzélia de Carvalho Chaves - Camutanga - PE	12	Ligado	0v	94 metros	-7.4066 -35.2783
09/03/2024 06:20:05	Avenida Pedro de Albuquerque Uchôa - Camutanga - PE	16	Ligado	0v	101 metros	-7.4061 -35.2776
09/03/2024 06:20:32	Estrada para Quebeque - Camutanga - PE	11	Ligado	0v	89 metros	-7.4057 -35.2769
09/03/2024 06:20:45	Estrada para Quebeque - Camutanga - PE	0	Ligado	0v	Parado	-7.4057 -35.2769
09/03/2024 06:21:25	Estrada para Quebeque - Camutanga - PE	0	Ligado	0v	Parado	-7.4057 -35.2769
09/03/2024 06:22:05	Estrada para Quebeque - Camutanga - PE	0	Ligado	0v	Parado	-7.4057 -35.2769
09/03/2024 06:22:45	Estrada para Quebeque - Camutanga - PE	0	Ligado	0v	Parado	-7.4057 -35.2769
09/03/2024 06:23:25	Estrada para Quebeque - Camutanga - PE	0	Ligado	0v	Parado	-7.4057 -35.2769
09/03/2024 06:23:53	Avenida Pedro de Albuquerque Uchôa - Camutanga - PE	15	Ligado	0v	131 metros	-7.4054 -35.2757

09/03/2024 06:24:05	Avenida Presidente Getúlio Vargas - Camutanga - PE	19	Ligado	0v	60 metros	-7.4059 -35.2755
09/03/2024 06:24:45	Avenida Presidente Getúlio Vargas, 240 - Camutanga - PE	17	Ligado	0v	210 metros	-7.4075 -35.2745
09/03/2024 06:24:59	Avenida Presidente Getúlio Vargas, 240 - Camutanga - PE	17	Ligado	0v	71 metros	-7.4081 -35.2742
09/03/2024 06:25:25	Avenida Presidente Getúlio Vargas, 240 - Camutanga - PE	0	Ligado	0v	Parado	-7.4081 -35.2742
09/03/2024 06:26:05	Travessa José Batista - Camutanga - PE	14	Ligado	0v	71 metros	-7.4086 -35.2747
09/03/2024 06:26:45	Avenida Moisés Correia - Camutanga - PE	14	Ligado	0v	82 metros	-7.4081 -35.2752
09/03/2024 06:26:56	Avenida Moisés Correia - Camutanga - PE	10	Ligado	0v	Parado	-7.4081 -35.2752
09/03/2024 06:27:25	Avenida Moisés Correia - Camutanga - PE	0	Ligado	0v	60 metros	-7.4076 -35.2755
09/03/2024 06:28:05	Avenida Moisés Correia - Camutanga - PE	0	Ligado	0v	Parado	-7.4076 -35.2755
09/03/2024 06:28:45	Avenida Moisés Correia - Camutanga - PE	0	Ligado	0v	Parado	-7.4076 -35.2755
09/03/2024 06:29:25	Avenida Moisés Correia - Camutanga - PE	0	Ligado	0v	Parado	-7.4076 -35.2755
09/03/2024 06:30:05	Avenida Moisés Correia - Camutanga - PE	0	Ligado	0v	Parado	-7.4076 -35.2755
09/03/2024 06:30:45	Avenida Moisés Correia - Camutanga - PE	0	Ligado	0v	Parado	-7.4076 -35.2755
09/03/2024 06:31:25	Avenida Moisés Correia - Camutanga - PE	0	Ligado	0v	Parado	-7.4076 -35.2755
09/03/2024 06:32:05	Avenida Moisés Correia - Camutanga - PE	0	Ligado	0v	Parado	-7.4076 -35.2755
09/03/2024 06:32:07						
09/03/2024 06:32:34	Avenida Moisés Correia - Camutanga - PE	0	Desligado	0v	Parado	-7.4076 -35.2755
09/03/2024 06:37:05	Avenida Moisés Correia - Camutanga - PE	0	Desligado	0v	Parado	-7.4076 -35.2755
09/03/2024 06:42:05	Avenida Moisés Correia - Camutanga - PE	0	Desligado	0v	Parado	-7.4076 -35.2755
09/03/2024 06:47:05	Avenida Moisés Correia - Camutanga - PE	0	Desligado	0v	Parado	-7.4076 -35.2755
09/03/2024 06:52:05	Avenida Moisés Correia - Camutanga - PE	0	Desligado	0v	Parado	-7.4076 -35.2755
09/03/2024 06:57:05	Avenida Moisés Correia - Camutanga - PE	0	Desligado	0v	Parado	-7.4076 -35.2755

09/03/2024 07:02:06	Avenida Moisés Correia - Camutanga - PE	0	Desligado	0v	Parado	-7.4076 -35.2755
09/03/2024 07:07:06	Avenida Moisés Correia - Camutanga - PE	0	Desligado	0v	Parado	-7.4076 -35.2755
09/03/2024 07:12:06	Avenida Moisés Correia - Camutanga - PE	0	Desligado	0v	Parado	-7.4076 -35.2755
09/03/2024 07:17:06	Avenida Moisés Correia - Camutanga - PE	0	Desligado	0v	Parado	-7.4076 -35.2755
09/03/2024 07:22:06	Avenida Moisés Correia - Camutanga - PE	0	Desligado	0v	Parado	-7.4076 -35.2755
09/03/2024 07:27:06	Avenida Moisés Correia - Camutanga - PE	0	Desligado	0v	Parado	-7.4076 -35.2755
09/03/2024 07:32:06	Avenida Moisés Correia - Camutanga - PE	0	Desligado	0v	Parado	-7.4076 -35.2755
09/03/2024 07:37:06	Avenida Moisés Correia - Camutanga - PE	0	Desligado	0v	Parado	-7.4076 -35.2755
09/03/2024 07:42:06	Avenida Moisés Correia - Camutanga - PE	0	Desligado	0v	Parado	-7.4076 -35.2755
09/03/2024 07:47:06	Avenida Moisés Correia - Camutanga - PE	0	Desligado	0v	Parado	-7.4076 -35.2755
09/03/2024 07:52:06	Avenida Moisés Correia - Camutanga - PE	0	Desligado	0v	Parado	-7.4076 -35.2755
09/03/2024 07:57:06	Avenida Moisés Correia - Camutanga - PE	0	Desligado	0v	Parado	-7.4076 -35.2755
09/03/2024 08:02:06	Avenida Moisés Correia - Camutanga - PE	0	Desligado	0v	Parado	-7.4076 -35.2755
09/03/2024 08:07:06	Avenida Moisés Correia - Camutanga - PE	0	Desligado	0v	Parado	-7.4076 -35.2755
09/03/2024 08:12:06	Avenida Moisés Correia - Camutanga - PE	0	Desligado	0v	Parado	-7.4076 -35.2755
09/03/2024 08:17:06	Avenida Moisés Correia - Camutanga - PE	0	Desligado	0v	Parado	-7.4076 -35.2755
09/03/2024 08:22:06	Avenida Moisés Correia - Camutanga - PE	0	Desligado	0v	Parado	-7.4076 -35.2755
09/03/2024 08:27:06	Avenida Moisés Correia - Camutanga - PE	0	Desligado	0v	Parado	-7.4076 -35.2755
09/03/2024 08:32:06	Avenida Moisés Correia - Camutanga - PE	0	Desligado	0v	Parado	-7.4076 -35.2755
09/03/2024 08:32:17						
09/03/2024 08:32:48	Avenida Moisés Correia - Camutanga - PE	0	Ligado	0v	Parado	-7.4076 -35.2755
09/03/2024 08:33:29	Avenida Moisés Correia - Camutanga - PE	0	Ligado	0v	Parado	-7.4076 -35.2755

09/03/2024 08:34:09	Avenida Moisés Correia - Camutanga - PE	0	Ligado	0v	Parado	-7.4076 -35.2755
09/03/2024 08:34:49	Avenida Moisés Correia - Camutanga - PE	0	Ligado	0v	Parado	-7.4076 -35.2755
09/03/2024 08:35:29	Avenida Moisés Correia - Camutanga - PE	0	Ligado	0v	73 metros	-7.4070 -35.2758
09/03/2024 08:35:53	Avenida Moisés Correia - Camutanga - PE	11	Ligado	0v	67 metros	-7.4065 -35.2761
09/03/2024 08:36:09	Avenida Moisés Correia - Camutanga - PE	0	Ligado	0v	Parado	-7.4065 -35.2761
09/03/2024 08:36:49	Avenida Moisés Correia - Camutanga - PE	0	Ligado	0v	Parado	-7.4065 -35.2761
09/03/2024 08:37:29	Avenida Moisés Correia - Camutanga - PE	0	Ligado	0v	104 metros	-7.4057 -35.2765
09/03/2024 08:38:09	Avenida Moisés Correia - Camutanga - PE	0	Ligado	0v	Parado	-7.4057 -35.2765
09/03/2024 08:38:49	Avenida Moisés Correia - Camutanga - PE	0	Ligado	0v	Parado	-7.4057 -35.2765
09/03/2024 08:39:29	Avenida Moisés Correia - Camutanga - PE	0	Ligado	0v	Parado	-7.4057 -35.2765
09/03/2024 08:40:09	Avenida Moisés Correia - Camutanga - PE	0	Ligado	0v	Parado	-7.4057 -35.2765
09/03/2024 08:40:49	Avenida Moisés Correia - Camutanga - PE	0	Ligado	0v	Parado	-7.4057 -35.2765
09/03/2024 08:41:29	Avenida Moisés Correia - Camutanga - PE	0	Ligado	0v	Parado	-7.4057 -35.2765
09/03/2024 08:42:09	Avenida Moisés Correia - Camutanga - PE	0	Ligado	0v	Parado	-7.4057 -35.2765
09/03/2024 08:42:49	Avenida Moisés Correia - Camutanga - PE	0	Ligado	0v	Parado	-7.4057 -35.2765
09/03/2024 08:43:22	Avenida Moisés Correia - Camutanga - PE	0	Ligado	0v	Parado	-7.4057 -35.2765
09/03/2024 08:43:24						
09/03/2024 08:47:49	Avenida Moisés Correia - Camutanga - PE	0	Desligado	0v	Parado	-7.4057 -35.2765
09/03/2024 08:52:49	Avenida Moisés Correia - Camutanga - PE	0	Desligado	0v	Parado	-7.4057 -35.2765
09/03/2024 08:57:49	Avenida Moisés Correia - Camutanga - PE	0	Desligado	0v	Parado	-7.4057 -35.2765
09/03/2024 09:01:52	Avenida Moisés Correia - Camutanga - PE	0	Desligado	0v	Parado	-7.4057 -35.2765
09/03/2024 09:01:56						

09/03/2024 09:02:32	Avenida Moisés Correia - Camutanga - PE	0	Ligado	0v	Parado	-7.4057 -35.2765
09/03/2024 09:03:12	Avenida Moisés Correia - Camutanga - PE	0	Ligado	0v	Parado	-7.4057 -35.2765
09/03/2024 09:03:52	Avenida Pedro de Albuquerque Uchôa - Camutanga - PE	15	Ligado	0v	161 metros	-7.4063 -35.2778
09/03/2024 09:04:08	Avenida Pedro Albuquerque Uchoa - Camutanga - PE	17	Ligado	0v	80 metros	-7.4066 -35.2784
09/03/2024 09:04:32	Avenida Pedro Albuquerque Uchoa - Camutanga - PE	19	Ligado	0v	132 metros	-7.4066 -35.2796
09/03/2024 09:05:12	Avenida Pedro Albuquerque Uchoa - Camutanga - PE	21	Ligado	0v	173 metros	-7.4069 -35.2812
09/03/2024 09:05:26	Avenida Pedro Albuquerque Uchoa - Camutanga - PE	20	Ligado	0v	72 metros	-7.4071 -35.2818
09/03/2024 09:05:52	Camutanga - PE	29	Ligado	0v	162 metros	-7.4074 -35.2832
09/03/2024 09:06:10	Camutanga - PE	11	Ligado	0v	104 metros	-7.4075 -35.2841
09/03/2024 09:06:20	Camutanga - PE	19	Ligado	0v	52 metros	-7.4077 -35.2846
09/03/2024 09:06:32	Camutanga - PE	20	Ligado	0v	69 metros	-7.4081 -35.2851
09/03/2024 09:07:12	Camutanga - PE	17	Ligado	0v	215 metros	-7.4090 -35.2868
09/03/2024 09:07:39	Camutanga - PE	14	Ligado	0v	122 metros	-7.4094 -35.2878
09/03/2024 09:07:52	Camutanga - PE	22	Ligado	0v	73 metros	-7.4095 -35.2885
09/03/2024 09:08:06	Camutanga - PE	20	Ligado	0v	88 metros	-7.4099 -35.2892
09/03/2024 09:08:23	Camutanga - PE	19	Ligado	0v	94 metros	-7.4103 -35.2898
09/03/2024 09:09:08	Camutanga - PE	20	Ligado	0v	232 metros	-7.4110 -35.2918
09/03/2024 09:09:26	Camutanga - PE	20	Ligado	0v	102 metros	-7.4111 -35.2927
09/03/2024 09:09:49	Camutanga - PE	19	Ligado	0v	123 metros	-7.4116 -35.2938
09/03/2024 09:10:32	Camutanga - PE	17	Ligado	0v	230 metros	-7.4127 -35.2955
09/03/2024 09:11:01	Camutanga - PE	21	Ligado	0v	161 metros	-7.4134 -35.2967
09/03/2024 09:11:12	Camutanga - PE	15	Ligado	0v	63 metros	-7.4135 -35.2973

09/03/2024 09:14:54	Camutanga - PE	10	Ligado	0v	525 metros	-7.4156 -35.3016
09/03/2024 09:16:23	Camutanga - PE	10	Ligado	0v	Parado	-7.4156 -35.3016
09/03/2024 09:18:19	Camutanga - PE	10	Ligado	0v	214 metros	-7.4167 -35.3032
09/03/2024 09:18:59	Camutanga - PE	11	Ligado	0v	321 metros	-7.4171 -35.3040
09/03/2024 09:19:39	Camutanga - PE	10	Ligado	0v	133 metros	-7.4178 -35.3050
09/03/2024 09:20:19	Camutanga - PE	11	Ligado	0v	127 metros	-7.4183 -35.3060
09/03/2024 09:21:36	Camutanga - PE	15	Ligado	0v	160 metros	-7.4186 -35.3075
09/03/2024 09:22:16	Camutanga - PE	18	Ligado	0v	196 metros	-7.4186 -35.3092
09/03/2024 09:22:56	Camutanga - PE	16	Ligado	0v	195 metros	-7.4184 -35.3110
09/03/2024 09:24:01	Camutanga - PE	13	Ligado	0v	61 metros	-7.4185 -35.3115
09/03/2024 09:29:56	Camutanga - PE	11	Ligado	0v	672 metros	-7.4201 -35.3168
09/03/2024 09:30:50	Camutanga - PE	11	Ligado	0v	148 metros	-7.4200 -35.3181
09/03/2024 09:31:19	Camutanga - PE	10	Ligado	0v	82 metros	-7.4193 -35.3183
09/03/2024 09:33:31	Camutanga - PE	18	Ligado	0v	532 metros	-7.4201 -35.3231
09/03/2024 09:35:02	Camutanga - PE	10	Ligado	0v	253 metros	-7.4222 -35.3239
09/03/2024 09:35:42	Camutanga - PE	12	Ligado	0v	65 metros	-7.4226 -35.3243
09/03/2024 09:41:18	Rodovia Municipal Presidente Afonso Pena - Itabaiana - PB	11	Ligado	0v	654 metros	-7.4223 -35.3302
09/03/2024 09:41:49	Rodovia Municipal Presidente Afonso Pena - Itabaiana - PB	12	Ligado	0v	119 metros	-7.4218 -35.3311
09/03/2024 09:42:09	Rodovia Municipal Presidente Afonso Pena - Itabaiana - PB	0	Ligado	0v	Parado	-7.4218 -35.3311
09/03/2024 09:44:28	Rodovia Municipal Presidente Afonso Pena - Itabaiana - PB	0	Ligado	0v	Parado	-7.4218 -35.3311
09/03/2024 09:45:08	Rodovia Municipal Presidente Afonso Pena - Itabaiana - PB	0	Ligado	0v	Parado	-7.4218 -35.3311
09/03/2024 09:45:48	Rodovia Municipal Presidente Afonso Pena - Itabaiana - PB	0	Ligado	0v	Parado	-7.4218 -35.3311

09/03/2024 09:46:28	Rodovia Municipal Presidente Afonso Pena - Itabaiana - PB	13	Ligado	0v	Parado	-7.4218 -35.3311
09/03/2024 09:46:40	Rodovia Municipal Presidente Afonso Pena - Itabaiana - PB	10	Ligado	0v	85 metros	-7.4222 -35.3305
09/03/2024 09:47:09	Rodovia Municipal Presidente Afonso Pena - Itabaiana - PB	0	Ligado	0v	77 metros	-7.4223 -35.3298
09/03/2024 09:47:49	Rodovia Municipal Presidente Afonso Pena - Itabaiana - PB	0	Ligado	0v	94 metros	-7.4223 -35.3289
09/03/2024 09:48:29	Rodovia Municipal Presidente Afonso Pena - Itabaiana - PB	0	Ligado	0v	100 metros	-7.4225 -35.3281
09/03/2024 09:49:09	Rodovia Municipal Presidente Afonso Pena - Itabaiana - PB	19	Ligado	0v	120 metros	-7.4228 -35.3270
09/03/2024 09:49:19	Rodovia Municipal Presidente Afonso Pena - Itabaiana - PB	11	Ligado	0v	Parado	-7.4228 -35.3270
09/03/2024 09:49:49	Camutanga - PE	15	Ligado	0v	158 metros	-7.4225 -35.3256
09/03/2024 09:51:32	Camutanga - PE	19	Ligado	0v	386 metros	-7.4201 -35.3231
09/03/2024 09:52:02	Camutanga - PE	14	Ligado	0v	521 metros	-7.4197 -35.3218
09/03/2024 09:52:24	Camutanga - PE	21	Ligado	0v	105 metros	-7.4193 -35.3209
09/03/2024 09:52:39	Camutanga - PE	20	Ligado	0v	83 metros	-7.4191 -35.3202
09/03/2024 09:53:00	Camutanga - PE	21	Ligado	0v	115 metros	-7.4191 -35.3192
09/03/2024 09:53:22	Camutanga - PE	10	Ligado	0v	92 metros	-7.4192 -35.3184
09/03/2024 09:53:47	Camutanga - PE	12	Ligado	0v	76 metros	-7.4199 -35.3182
09/03/2024 09:54:13	Camutanga - PE	12	Ligado	0v	78 metros	-7.4204 -35.3177
09/03/2024 09:54:27	Camutanga - PE	11	Ligado	0v	Parado	-7.4204 -35.3177
09/03/2024 09:54:40	Camutanga - PE	18	Ligado	0v	102 metros	-7.4201 -35.3168
09/03/2024 09:55:07	Camutanga - PE	10	Ligado	0v	104 metros	-7.4198 -35.3159
09/03/2024 09:55:43	Camutanga - PE	14	Ligado	0v	131 metros	-7.4195 -35.3148
09/03/2024 09:56:12	Camutanga - PE	14	Ligado	0v	122 metros	-7.4189 -35.3138
09/03/2024 09:56:27	Camutanga - PE	14	Ligado	0v	59 metros	-7.4187 -35.3133

09/03/2024 09:57:07	Camutanga - PE	14	Ligado	0v	134 metros	-7.4185 -35.3121
09/03/2024 09:57:47	Camutanga - PE	16	Ligado	0v	156 metros	-7.4185 -35.3107
09/03/2024 09:58:00	Camutanga - PE	17	Ligado	0v	64 metros	-7.4185 -35.3102
09/03/2024 09:58:27	Camutanga - PE	21	Ligado	0v	136 metros	-7.4187 -35.3089
09/03/2024 10:00:02	Camutanga - PE	19	Ligado	0v	399 metros	-7.4180 -35.3054
09/03/2024 10:00:47	Camutanga - PE	17	Ligado	0v	184 metros	-7.4171 -35.3040
09/03/2024 10:01:27	Camutanga - PE	0	Ligado	0v	133 metros	-7.4166 -35.3029
09/03/2024 10:02:07	Camutanga - PE	10	Ligado	0v	81 metros	-7.4162 -35.3023
09/03/2024 10:02:21	Camutanga - PE	14	Ligado	0v	Parado	-7.4162 -35.3023
09/03/2024 10:02:47	Camutanga - PE	0	Ligado	0v	95 metros	-7.4157 -35.3016
09/03/2024 10:03:27	Camutanga - PE	12	Ligado	0v	114 metros	-7.4149 -35.3010
09/03/2024 10:03:59	Camutanga - PE	16	Ligado	0v	132 metros	-7.4140 -35.3002
09/03/2024 10:04:15	Camutanga - PE	13	Ligado	0v	69 metros	-7.4138 -35.2996
09/03/2024 10:04:28	Camutanga - PE	11	Ligado	0v	Parado	-7.4138 -35.2996
09/03/2024 10:04:47	Camutanga - PE	14	Ligado	0v	108 metros	-7.4136 -35.2986
09/03/2024 10:05:01	Camutanga - PE	16	Ligado	0v	59 metros	-7.4134 -35.2981
09/03/2024 10:05:27	Camutanga - PE	10	Ligado	0v	75 metros	-7.4134 -35.2975
09/03/2024 10:05:44	Camutanga - PE	13	Ligado	0v	68 metros	-7.4135 -35.2968
09/03/2024 10:06:01	Camutanga - PE	15	Ligado	0v	80 metros	-7.4131 -35.2962
09/03/2024 10:06:11	Camutanga - PE	12	Ligado	0v	Parado	-7.4131 -35.2962
09/03/2024 10:06:32	Camutanga - PE	13	Ligado	0v	130 metros	-7.4125 -35.2953
09/03/2024 10:06:43	Camutanga - PE	17	Ligado	0v	61 metros	-7.4121 -35.2948

09/03/2024 10:07:27	Camutanga - PE	14	Ligado	0v	207 metros	-7.4113 -35.2932
09/03/2024 10:07:43	Camutanga - PE	13	Ligado	0v	63 metros	-7.4111 -35.2926
09/03/2024 10:08:07	Camutanga - PE	0	Ligado	0v	65 metros	-7.4110 -35.2921
09/03/2024 10:08:32	Camutanga - PE	13	Ligado	0v	Parado	-7.4110 -35.2921
09/03/2024 10:08:43	Camutanga - PE	14	Ligado	0v	84 metros	-7.4109 -35.2913
09/03/2024 10:09:00	Camutanga - PE	14	Ligado	0v	72 metros	-7.4107 -35.2907
09/03/2024 10:09:21	Camutanga - PE	14	Ligado	0v	81 metros	-7.4104 -35.2900
09/03/2024 10:09:39	Camutanga - PE	14	Ligado	0v	79 metros	-7.4101 -35.2894
09/03/2024 10:09:52	Camutanga - PE	10	Ligado	0v	51 metros	-7.4098 -35.2890
09/03/2024 10:10:07	Camutanga - PE	15	Ligado	0v	59 metros	-7.4095 -35.2886
09/03/2024 10:10:29	Camutanga - PE	11	Ligado	0v	101 metros	-7.4093 -35.2877
09/03/2024 10:10:42	Camutanga - PE	15	Ligado	0v	51 metros	-7.4091 -35.2873
09/03/2024 10:10:55	Camutanga - PE	20	Ligado	0v	63 metros	-7.4089 -35.2868
09/03/2024 10:11:14	Camutanga - PE	10	Ligado	0v	86 metros	-7.4086 -35.2861
09/03/2024 10:11:27	Camutanga - PE	17	Ligado	0v	Parado	-7.4086 -35.2861
09/03/2024 10:12:02	Camutanga - PE	19	Ligado	0v	246 metros	-7.4075 -35.2841
09/03/2024 10:12:47	Avenida Pedro Albuquerque Uchoa - Camutanga - PE	17	Ligado	0v	243 metros	-7.4072 -35.2819
09/03/2024 10:13:27	Avenida Pedro Albuquerque Uchoa - Camutanga - PE	12	Ligado	0v	182 metros	-7.4067 -35.2804
09/03/2024 10:14:07	Avenida Pedro Albuquerque Uchoa - Camutanga - PE	22	Ligado	0v	175 metros	-7.4066 -35.2788
09/03/2024 10:14:17	Rua Rilzélia de Carvalho Chaves - Camutanga - PE	16	Ligado	0v	51 metros	-7.4066 -35.2783
09/03/2024 10:14:47	Avenida Pedro de Albuquerque Uchôa - Camutanga - PE	15	Ligado	0v	147 metros	-7.4059 -35.2772
09/03/2024 10:15:11	Avenida Pedro de Albuquerque Uchôa - Camutanga - PE	10	Ligado	0v	71 metros	-7.4056 -35.2766

09/03/2024 10:15:27	Avenida Pedro de Albuquerque Uchôa - Camutanga - PE	0	Ligado	0v	Parado	-7.4056 -35.2766
09/03/2024 10:16:07	Rua Joaquim Nabuco - Camutanga - PE	10	Ligado	0v	196 metros	-7.4072 -35.2757
09/03/2024 10:16:47	Rua Joaquim Nabuco - Camutanga - PE	0	Ligado	0v	Parado	-7.4072 -35.2757
09/03/2024 10:17:27	Avenida Moisés Correia - Camutanga - PE	0	Ligado	0v	62 metros	-7.4076 -35.2755
09/03/2024 10:18:07	Avenida Moisés Correia - Camutanga - PE	0	Ligado	0v	Parado	-7.4076 -35.2755
09/03/2024 10:18:47	Avenida Moisés Correia - Camutanga - PE	0	Ligado	0v	Parado	-7.4076 -35.2755
09/03/2024 10:21:07	Avenida Moisés Correia - Camutanga - PE	0	Ligado	0v	Parado	-7.4076 -35.2755
09/03/2024 10:21:47	Avenida Moisés Correia - Camutanga - PE	0	Ligado	0v	Parado	-7.4076 -35.2755
09/03/2024 10:22:27	Avenida Moisés Correia - Camutanga - PE	0	Ligado	0v	Parado	-7.4076 -35.2755
09/03/2024 10:23:07	Avenida Moisés Correia - Camutanga - PE	0	Ligado	0v	Parado	-7.4076 -35.2755
09/03/2024 10:23:47	Avenida Moisés Correia - Camutanga - PE	0	Ligado	0v	Parado	-7.4076 -35.2755
09/03/2024 10:24:27	Avenida Moisés Correia - Camutanga - PE	0	Ligado	0v	Parado	-7.4076 -35.2755
09/03/2024 10:25:07	Avenida Moisés Correia - Camutanga - PE	0	Ligado	0v	Parado	-7.4076 -35.2755
09/03/2024 10:25:47	Avenida Moisés Correia - Camutanga - PE	0	Ligado	0v	Parado	-7.4076 -35.2755
09/03/2024 10:26:27	Avenida Moisés Correia - Camutanga - PE	0	Ligado	0v	Parado	-7.4076 -35.2755
09/03/2024 10:27:08	Avenida Moisés Correia - Camutanga - PE	0	Ligado	0v	Parado	-7.4076 -35.2755
09/03/2024 10:27:48	Avenida Moisés Correia - Camutanga - PE	0	Ligado	0v	Parado	-7.4076 -35.2755
09/03/2024 10:28:28	Avenida Moisés Correia - Camutanga - PE	0	Ligado	0v	Parado	-7.4076 -35.2755
09/03/2024 10:29:08	Avenida Moisés Correia - Camutanga - PE	0	Ligado	0v	Parado	-7.4076 -35.2755
09/03/2024 10:29:48	Avenida Moisés Correia - Camutanga - PE	0	Ligado	0v	Parado	-7.4076 -35.2755
09/03/2024 10:30:28	Avenida Moisés Correia - Camutanga - PE	0	Ligado	0v	Parado	-7.4076 -35.2755
09/03/2024 10:31:08	Avenida Moisés Correia - Camutanga - PE	0	Ligado	0v	Parado	-7.4076 -35.2755

09/03/2024 10:31:48	Avenida Moisés Correia - Camutanga - PE	0	Ligado	0v	Parado	-7.4076 -35.2755
09/03/2024 10:32:28	Avenida Moisés Correia - Camutanga - PE	0	Ligado	0v	Parado	-7.4076 -35.2755
09/03/2024 10:33:08	Avenida Moisés Correia - Camutanga - PE	0	Ligado	0v	Parado	-7.4076 -35.2755
09/03/2024 10:33:48	Avenida Moisés Correia - Camutanga - PE	0	Ligado	0v	Parado	-7.4076 -35.2755
09/03/2024 10:34:28	Avenida Moisés Correia - Camutanga - PE	0	Ligado	0v	Parado	-7.4076 -35.2755
09/03/2024 10:35:08	Avenida Moisés Correia - Camutanga - PE	0	Ligado	0v	Parado	-7.4076 -35.2755
09/03/2024 10:35:48	Avenida Moisés Correia - Camutanga - PE	0	Ligado	0v	Parado	-7.4076 -35.2755
09/03/2024 10:36:28	Avenida Moisés Correia - Camutanga - PE	0	Ligado	0v	Parado	-7.4076 -35.2755
09/03/2024 10:37:08	Avenida Moisés Correia - Camutanga - PE	0	Ligado	0v	Parado	-7.4076 -35.2755
09/03/2024 10:37:22						
09/03/2024 10:42:08	Avenida Moisés Correia - Camutanga - PE	0	Desligado	0v	Parado	-7.4076 -35.2755
09/03/2024 10:47:08	Avenida Moisés Correia - Camutanga - PE	0	Desligado	0v	Parado	-7.4076 -35.2755
09/03/2024 10:52:08	Avenida Moisés Correia - Camutanga - PE	0	Desligado	0v	Parado	-7.4076 -35.2755
09/03/2024 10:57:08	Avenida Moisés Correia - Camutanga - PE	0	Desligado	0v	Parado	-7.4076 -35.2755
09/03/2024 11:02:08	Avenida Moisés Correia - Camutanga - PE	0	Desligado	0v	Parado	-7.4076 -35.2755
09/03/2024 11:07:08	Avenida Moisés Correia - Camutanga - PE	0	Desligado	0v	Parado	-7.4076 -35.2755
09/03/2024 11:12:08	Avenida Moisés Correia - Camutanga - PE	0	Desligado	0v	Parado	-7.4076 -35.2755
09/03/2024 11:17:08	Avenida Moisés Correia - Camutanga - PE	0	Desligado	0v	Parado	-7.4076 -35.2755
09/03/2024 11:22:08	Avenida Moisés Correia - Camutanga - PE	0	Desligado	0v	Parado	-7.4076 -35.2755
09/03/2024 11:27:08	Avenida Moisés Correia - Camutanga - PE	0	Desligado	0v	Parado	-7.4076 -35.2755
09/03/2024 11:32:08	Avenida Moisés Correia - Camutanga - PE	0	Desligado	0v	Parado	-7.4076 -35.2755
09/03/2024 11:37:08	Avenida Moisés Correia - Camutanga - PE	0	Desligado	0v	Parado	-7.4076 -35.2755



09/03/2024 17:12:08	Avenida Moisés Correia - Camutanga - PE	0	Desligado	0v	Parado	-7.4076 -35.2755
09/03/2024 17:17:08	Avenida Moisés Correia - Camutanga - PE	0	Desligado	0v	Parado	-7.4076 -35.2755
09/03/2024 17:22:08	Avenida Moisés Correia - Camutanga - PE	0	Desligado	0v	Parado	-7.4076 -35.2755
09/03/2024 17:29:44	Avenida Moisés Correia - Camutanga - PE	0	Desligado	0v	Parado	-7.4076 -35.2755
09/03/2024 17:34:44	Avenida Moisés Correia - Camutanga - PE	0	Desligado	0v	Parado	-7.4076 -35.2755
09/03/2024 17:39:44	Avenida Moisés Correia - Camutanga - PE	0	Desligado	0v	Parado	-7.4076 -35.2755
09/03/2024 17:44:44	Avenida Moisés Correia - Camutanga - PE	0	Desligado	0v	Parado	-7.4076 -35.2755
09/03/2024 17:49:44	Avenida Moisés Correia - Camutanga - PE	0	Desligado	0v	Parado	-7.4076 -35.2755
09/03/2024 17:54:44	Avenida Moisés Correia - Camutanga - PE	0	Desligado	0v	Parado	-7.4076 -35.2755
09/03/2024 17:59:44	Avenida Moisés Correia - Camutanga - PE	0	Desligado	0v	Parado	-7.4076 -35.2755
09/03/2024 18:04:44	Avenida Moisés Correia - Camutanga - PE	0	Desligado	0v	Parado	-7.4076 -35.2755
09/03/2024 18:09:44	Avenida Moisés Correia - Camutanga - PE	0	Desligado	0v	Parado	-7.4076 -35.2755
09/03/2024 18:14:44	Avenida Moisés Correia - Camutanga - PE	0	Desligado	0v	Parado	-7.4076 -35.2755
09/03/2024 18:19:44	Avenida Moisés Correia - Camutanga - PE	0	Desligado	0v	Parado	-7.4076 -35.2755
09/03/2024 18:24:44	Avenida Moisés Correia - Camutanga - PE	0	Desligado	0v	Parado	-7.4076 -35.2755
09/03/2024 18:29:44	Avenida Moisés Correia - Camutanga - PE	0	Desligado	0v	Parado	-7.4076 -35.2755
09/03/2024 18:34:44	Avenida Moisés Correia - Camutanga - PE	0	Desligado	0v	Parado	-7.4076 -35.2755
09/03/2024 18:39:44	Avenida Moisés Correia - Camutanga - PE	0	Desligado	0v	Parado	-7.4076 -35.2755
09/03/2024 18:44:44	Avenida Moisés Correia - Camutanga - PE	0	Desligado	0v	Parado	-7.4076 -35.2755
09/03/2024 18:49:44	Avenida Moisés Correia - Camutanga - PE	0	Desligado	0v	Parado	-7.4076 -35.2755
09/03/2024 18:54:44	Avenida Moisés Correia - Camutanga - PE	0	Desligado	0v	Parado	-7.4076 -35.2755
09/03/2024 18:59:44	Avenida Moisés Correia - Camutanga - PE	0	Desligado	0v	Parado	-7.4076 -35.2755

09/03/2024 19:04:44	Avenida Moisés Correia - Camutanga - PE	0	Desligado	0v	Parado	-7.4076 -35.2755
09/03/2024 19:09:44	Avenida Moisés Correia - Camutanga - PE	0	Desligado	0v	Parado	-7.4076 -35.2755
09/03/2024 19:14:44	Avenida Moisés Correia - Camutanga - PE	0	Desligado	0v	Parado	-7.4076 -35.2755
09/03/2024 19:19:44	Avenida Moisés Correia - Camutanga - PE	0	Desligado	0v	Parado	-7.4076 -35.2755
09/03/2024 19:24:44	Avenida Moisés Correia - Camutanga - PE	0	Desligado	0v	Parado	-7.4076 -35.2755
09/03/2024 19:29:44	Avenida Moisés Correia - Camutanga - PE	0	Desligado	0v	Parado	-7.4076 -35.2755
09/03/2024 19:34:44	Avenida Moisés Correia - Camutanga - PE	0	Desligado	0v	Parado	-7.4076 -35.2755
09/03/2024 19:39:44	Avenida Moisés Correia - Camutanga - PE	0	Desligado	0v	Parado	-7.4076 -35.2755
09/03/2024 19:44:44	Avenida Moisés Correia - Camutanga - PE	0	Desligado	0v	Parado	-7.4076 -35.2755
09/03/2024 19:49:44	Avenida Moisés Correia - Camutanga - PE	0	Desligado	0v	Parado	-7.4076 -35.2755
09/03/2024 19:54:44	Avenida Moisés Correia - Camutanga - PE	0	Desligado	0v	Parado	-7.4076 -35.2755
09/03/2024 19:59:44	Avenida Moisés Correia - Camutanga - PE	0	Desligado	0v	Parado	-7.4076 -35.2755
09/03/2024 20:04:44	Avenida Moisés Correia - Camutanga - PE	0	Desligado	0v	Parado	-7.4076 -35.2755
09/03/2024 20:09:44	Avenida Moisés Correia - Camutanga - PE	0	Desligado	0v	Parado	-7.4076 -35.2755
09/03/2024 20:14:44	Avenida Moisés Correia - Camutanga - PE	0	Desligado	0v	Parado	-7.4076 -35.2755
09/03/2024 20:19:20	Avenida Moisés Correia - Camutanga - PE	0	Desligado	0v	Parado	-7.4076 -35.2755
09/03/2024 20:20:00	Avenida Moisés Correia - Camutanga - PE	0	Desligado	0v	Parado	-7.4076 -35.2755
09/03/2024 20:20:40	Avenida Moisés Correia - Camutanga - PE	0	Desligado	0v	Parado	-7.4076 -35.2755
09/03/2024 20:21:20	Avenida Moisés Correia - Camutanga - PE	0	Desligado	0v	Parado	-7.4076 -35.2755
09/03/2024 20:21:40	Avenida Moisés Correia - Camutanga - PE	0	Desligado	0v	Parado	-7.4076 -35.2755
09/03/2024 20:26:20	Avenida Moisés Correia - Camutanga - PE	0	Desligado	0v	Parado	-7.4076 -35.2755
09/03/2024 20:31:20	Avenida Moisés Correia - Camutanga - PE	0	Desligado	0v	Parado	-7.4076 -35.2755

09/03/2024 22:26:20	Avenida Moisés Correia - Camutanga - PE	0	Desligado	0v	Parado	-7.4076 -35.2755
09/03/2024 22:31:20	Avenida Moisés Correia - Camutanga - PE	0	Desligado	0v	Parado	-7.4076 -35.2755
09/03/2024 22:36:20	Avenida Moisés Correia - Camutanga - PE	0	Desligado	0v	Parado	-7.4076 -35.2755
09/03/2024 22:41:20	Avenida Moisés Correia - Camutanga - PE	0	Desligado	0v	Parado	-7.4076 -35.2755
09/03/2024 22:46:20	Avenida Moisés Correia - Camutanga - PE	0	Desligado	0v	Parado	-7.4076 -35.2755
09/03/2024 22:51:20	Avenida Moisés Correia - Camutanga - PE	0	Desligado	0v	Parado	-7.4076 -35.2755
09/03/2024 22:56:20	Avenida Moisés Correia - Camutanga - PE	0	Desligado	0v	Parado	-7.4076 -35.2755
09/03/2024 23:01:20	Avenida Moisés Correia - Camutanga - PE	0	Desligado	0v	Parado	-7.4076 -35.2755
09/03/2024 23:06:20	Avenida Moisés Correia - Camutanga - PE	0	Desligado	0v	Parado	-7.4076 -35.2755
09/03/2024 23:11:20	Avenida Moisés Correia - Camutanga - PE	0	Desligado	0v	Parado	-7.4076 -35.2755
09/03/2024 23:16:20	Avenida Moisés Correia - Camutanga - PE	0	Desligado	0v	Parado	-7.4076 -35.2755
09/03/2024 23:21:20	Avenida Moisés Correia - Camutanga - PE	0	Desligado	0v	Parado	-7.4076 -35.2755
09/03/2024 23:26:20	Avenida Moisés Correia - Camutanga - PE	0	Desligado	0v	Parado	-7.4076 -35.2755
09/03/2024 23:31:20	Avenida Moisés Correia - Camutanga - PE	0	Desligado	0v	Parado	-7.4076 -35.2755
09/03/2024 23:36:20	Avenida Moisés Correia - Camutanga - PE	0	Desligado	0v	Parado	-7.4076 -35.2755
09/03/2024 23:41:20	Avenida Moisés Correia - Camutanga - PE	0	Desligado	0v	Parado	-7.4076 -35.2755
09/03/2024 23:46:20	Avenida Moisés Correia - Camutanga - PE	0	Desligado	0v	Parado	-7.4076 -35.2755
09/03/2024 23:51:20	Avenida Moisés Correia - Camutanga - PE	0	Desligado	0v	Parado	-7.4076 -35.2755
09/03/2024 23:56:20	Avenida Moisés Correia - Camutanga - PE	0	Desligado	0v	Parado	-7.4076 -35.2755
10/03/2024 00:01:20	Avenida Moisés Correia - Camutanga - PE	0	Desligado	0v	Parado	-7.4076 -35.2755
10/03/2024 00:06:20	Avenida Moisés Correia - Camutanga - PE	0	Desligado	0v	Parado	-7.4076 -35.2755
10/03/2024 00:11:20	Avenida Moisés Correia - Camutanga - PE	0	Desligado	0v	Parado	-7.4076 -35.2755

10/03/2024 05:46:20	Avenida Moisés Correia - Camutanga - PE	0	Desligado	0v	Parado	-7.4076 -35.2755
10/03/2024 05:50:41	Avenida Moisés Correia - Camutanga - PE	0	Desligado	0v	Parado	-7.4076 -35.2755
10/03/2024 05:50:59						
10/03/2024 05:51:35	Avenida Moisés Correia - Camutanga - PE	0	Ligado	0v	Parado	-7.4076 -35.2755
10/03/2024 05:52:15	Avenida Moisés Correia - Camutanga - PE	0	Ligado	0v	Parado	-7.4076 -35.2755
10/03/2024 05:52:55	Avenida Moisés Correia - Camutanga - PE	0	Ligado	0v	Parado	-7.4076 -35.2755
10/03/2024 05:53:35	Avenida Moisés Correia - Camutanga - PE	0	Ligado	0v	Parado	-7.4076 -35.2755
10/03/2024 05:54:15	Avenida Moisés Correia - Camutanga - PE	0	Ligado	0v	Parado	-7.4076 -35.2755
10/03/2024 05:54:55	Avenida Moisés Correia - Camutanga - PE	0	Ligado	0v	Parado	-7.4076 -35.2755
10/03/2024 05:55:35	Avenida Moisés Correia - Camutanga - PE	0	Ligado	0v	Parado	-7.4076 -35.2755
10/03/2024 05:56:15	Avenida Moisés Correia - Camutanga - PE	0	Ligado	0v	Parado	-7.4076 -35.2755
10/03/2024 05:56:55	Avenida Moisés Correia - Camutanga - PE	0	Ligado	0v	Parado	-7.4076 -35.2755
10/03/2024 05:57:35	Avenida Moisés Correia - Camutanga - PE	0	Ligado	0v	Parado	-7.4076 -35.2755
10/03/2024 05:58:15	Avenida Moisés Correia - Camutanga - PE	0	Ligado	0v	Parado	-7.4076 -35.2755
10/03/2024 05:58:55	Avenida Moisés Correia - Camutanga - PE	0	Ligado	0v	Parado	-7.4076 -35.2755
10/03/2024 05:59:35	Avenida Moisés Correia - Camutanga - PE	0	Ligado	0v	Parado	-7.4076 -35.2755
10/03/2024 06:00:15	Avenida Moisés Correia - Camutanga - PE	0	Ligado	0v	Parado	-7.4076 -35.2755
10/03/2024 06:00:55	Avenida Moisés Correia - Camutanga - PE	0	Ligado	0v	Parado	-7.4076 -35.2755
10/03/2024 06:01:35	Avenida Moisés Correia - Camutanga - PE	0	Ligado	0v	Parado	-7.4076 -35.2755
10/03/2024 06:02:15	Avenida Moisés Correia - Camutanga - PE	0	Ligado	0v	Parado	-7.4076 -35.2755
10/03/2024 06:02:54	Rua Joaquim Nabuco - Camutanga - PE	10	Ligado	0v	61 metros	-7.4071 -35.2756
10/03/2024 06:03:20	Avenida Presidente Getúlio Vargas, 240 - Camutanga - PE	11	Ligado	0v	83 metros	-7.4067 -35.2750

10/03/2024 06:03:35	Avenida Presidente Getúlio Vargas - Camutanga - PE	17	Ligado	0v	72 metros	-7.4062 -35.2753
10/03/2024 06:03:56	Avenida Pedro de Albuquerque Uchôa - Camutanga - PE	10	Ligado	0v	91 metros	-7.4055 -35.2757
10/03/2024 06:04:06	Avenida Pedro de Albuquerque Uchôa - Camutanga - PE	17	Ligado	0v	Parado	-7.4055 -35.2757
10/03/2024 06:04:31	Avenida Pedro de Albuquerque Uchôa - Camutanga - PE	18	Ligado	0v	152 metros	-7.4050 -35.2743
10/03/2024 06:04:55	Avenida Pedro de Albuquerque Uchôa - Camutanga - PE	11	Ligado	0v	103 metros	-7.4046 -35.2736
10/03/2024 06:05:21	Rua Santa Cruz - Camutanga - PE	10	Ligado	0v	67 metros	-7.4049 -35.2731
10/03/2024 06:05:35	Rua Santa Cruz - Camutanga - PE	0	Ligado	0v	Parado	-7.4049 -35.2731
10/03/2024 06:06:15	Rua Santa Cruz - Camutanga - PE	0	Ligado	0v	Parado	-7.4049 -35.2731
10/03/2024 06:06:55	Rua Santa Cruz - Camutanga - PE	0	Ligado	0v	Parado	-7.4049 -35.2731
10/03/2024 06:07:35	Rua Santa Cruz - Camutanga - PE	0	Ligado	0v	Parado	-7.4049 -35.2731
10/03/2024 06:08:15	Rua Santa Cruz - Camutanga - PE	0	Ligado	0v	Parado	-7.4049 -35.2731
10/03/2024 06:08:55	Rua Santa Cruz - Camutanga - PE	0	Ligado	0v	Parado	-7.4049 -35.2731
10/03/2024 06:09:35	Rua Santa Cruz - Camutanga - PE	0	Ligado	0v	Parado	-7.4049 -35.2731
10/03/2024 06:10:15	Rua Santa Cruz - Camutanga - PE	0	Ligado	0v	Parado	-7.4049 -35.2731
10/03/2024 06:10:55	Rua Santa Cruz - Camutanga - PE	0	Ligado	0v	Parado	-7.4049 -35.2731
10/03/2024 06:11:35	Rua Santa Cruz - Camutanga - PE	0	Ligado	0v	Parado	-7.4049 -35.2731
10/03/2024 06:12:15	Rua Santa Cruz - Camutanga - PE	0	Ligado	0v	Parado	-7.4049 -35.2731
10/03/2024 06:12:55	Rua Santa Cruz - Camutanga - PE	0	Ligado	0v	Parado	-7.4049 -35.2731
10/03/2024 06:13:35	Rua Santa Cruz - Camutanga - PE	0	Ligado	0v	Parado	-7.4049 -35.2731
10/03/2024 06:14:15	Rua Santa Cruz - Camutanga - PE	0	Ligado	0v	Parado	-7.4049 -35.2731
10/03/2024 06:14:55	Rua Santa Cruz - Camutanga - PE	0	Ligado	0v	Parado	-7.4049 -35.2731
10/03/2024 06:15:36	Rua Santa Cruz - Camutanga - PE	0	Ligado	0v	Parado	-7.4049 -35.2731

10/03/2024 06:16:16	Rua Santa Cruz - Camutanga - PE	0	Ligado	0v	Parado	-7.4049 -35.2731
10/03/2024 06:16:56	Rua Santa Cruz - Camutanga - PE	0	Ligado	0v	Parado	-7.4049 -35.2731
10/03/2024 06:17:36	Rua Santa Cruz - Camutanga - PE	0	Ligado	0v	Parado	-7.4049 -35.2731
10/03/2024 06:18:16	Rua Santa Cruz - Camutanga - PE	0	Ligado	0v	Parado	-7.4049 -35.2731
10/03/2024 06:18:56						
10/03/2024 06:18:56	Rua Santa Cruz - Camutanga - PE	0	Desligado	0v	Parado	-7.4049 -35.2731
10/03/2024 06:19:36	Rua Santa Cruz - Camutanga - PE	0	Desligado	0v	Parado	-7.4049 -35.2731
10/03/2024 06:20:16	Rua Santa Cruz - Camutanga - PE	0	Desligado	0v	Parado	-7.4049 -35.2731
10/03/2024 06:20:56	Rua Santa Cruz - Camutanga - PE	0	Desligado	0v	Parado	-7.4049 -35.2731
10/03/2024 06:21:36	Rua Santa Cruz - Camutanga - PE	0	Desligado	0v	Parado	-7.4049 -35.2731
10/03/2024 06:21:52	Rua Santa Cruz - Camutanga - PE	0	Desligado	0v	Parado	-7.4049 -35.2731
10/03/2024 06:23:24	Rua Santa Cruz - Camutanga - PE	0	Desligado	0v	Parado	-7.4049 -35.2731
10/03/2024 06:23:28						
10/03/2024 06:24:04	Rua Santa Cruz - Camutanga - PE	0	Ligado	0v	Parado	-7.4049 -35.2731
10/03/2024 06:24:35	Rua Santa Cruz - Camutanga - PE	12	Ligado	0v	144 metros	-7.4060 -35.2723
10/03/2024 06:25:21	Rua Santa Cruz - Camutanga - PE	25	Ligado	0v	194 metros	-7.4072 -35.2711
10/03/2024 06:26:04	Rua Santa Cruz - Camutanga - PE	23	Ligado	0v	273 metros	-7.4088 -35.2692
10/03/2024 06:26:44	Rua Santa Cruz - Camutanga - PE	26	Ligado	0v	263 metros	-7.4105 -35.2675
10/03/2024 06:27:24	Rua Santa Cruz - Camutanga - PE	37	Ligado	0v	314 metros	-7.4125 -35.2655
10/03/2024 06:28:01	Rua Santa Cruz - Camutanga - PE	48	Ligado	0v	426 metros	-7.4153 -35.2629
10/03/2024 06:28:11	Rua Santa Cruz - Camutanga - PE	35	Ligado	0v	130 metros	-7.4157 -35.2618
10/03/2024 06:28:44	Rodovia Pe Oitenta e Dois - Camutanga - PE	0	Ligado	0v	54 metros	-7.4157 -35.2613

10/03/2024 06:29:24	Rodovia Pe Oitenta e Dois - Camutanga - PE	0	Ligado	0v	Parado	-7.4157 -35.2613
10/03/2024 06:30:02	Rodovia Pe Oitenta e Dois - Camutanga - PE	15	Ligado	0v	Parado	-7.4157 -35.2613
10/03/2024 06:30:43	Rodovia PE-082 - Itambé - PE	46	Ligado	0v	383 metros	-7.4123 -35.2617
10/03/2024 06:31:00	Rodovia PE-082 - Itambé - PE	45	Ligado	0v	235 metros	-7.4103 -35.2610
10/03/2024 06:31:24	Rodovia PE-082 - Itambé - PE	31	Ligado	0v	288 metros	-7.4079 -35.2601
10/03/2024 06:31:35	Rodovia PE-082 - Itambé - PE	14	Ligado	0v	54 metros	-7.4074 -35.2600
10/03/2024 06:32:04	Rodovia PE-082 - Itambé - PE	41	Ligado	0v	256 metros	-7.4053 -35.2591
10/03/2024 06:32:44	Rodovia PE-082 - Itambé - PE	37	Ligado	0v	448 metros	-7.4014 -35.2579
10/03/2024 06:33:24	Rodovia PE-082 - Itambé - PE	27	Ligado	0v	321 metros	-7.3986 -35.2575
10/03/2024 06:34:04	Rodovia PE-082 - Itambé - PE	39	Ligado	0v	413 metros	-7.3949 -35.2574
10/03/2024 06:34:16	Rodovia PE-082 - Itambé - PE	40	Ligado	0v	131 metros	-7.3938 -35.2569
10/03/2024 06:34:44	Rodovia PE-082 - Itambé - PE	50	Ligado	0v	373 metros	-7.3912 -35.2548
10/03/2024 06:35:24	Rodovia PE-082 - Itambé - PE	50	Ligado	0v	577 metros	-7.3872 -35.2515
10/03/2024 06:36:04	Rodovia PE-082 - Itambé - PE	51	Ligado	0v	514 metros	-7.3845 -35.2477
10/03/2024 06:36:24	Rodovia PE-082 - Itambé - PE	51	Ligado	0v	288 metros	-7.3832 -35.2454
10/03/2024 06:36:44	Rodovia PE-082 - Itambé - PE	58	Ligado	0v	323 metros	-7.3822 -35.2427
10/03/2024 06:37:24	Rodovia PE-082 - Itambé - PE	24	Ligado	0v	457 metros	-7.3808 -35.2388
10/03/2024 06:38:04	Rodovia PE-082 - Itambé - PE	15	Ligado	0v	344 metros	-7.3798 -35.2359
10/03/2024 06:40:38	Rodovia PE-075 - Juripiranga - PB	55	Ligado	0v	1,98 km	-7.3847 -35.2187
10/03/2024 06:41:32	Rodovia PE-075 - Juripiranga - PB	31	Ligado	0v	598 metros	-7.3865 -35.2136
10/03/2024 06:41:45	Rodovia PE-075 - Juripiranga - PB	29	Ligado	0v	114 metros	-7.3871 -35.2127
10/03/2024 06:42:15	Rodovia PE-075 - Juripiranga - PB	34	Ligado	0v	256 metros	-7.3884 -35.2108

10/03/2024 06:42:25	Rodovia PE-075 - Juripiranga - PB	47	Ligado	0v	120 metros	-7.3885 -35.2098
10/03/2024 06:43:01	Rodovia PE-075 - Juripiranga - PB	60	Ligado	0v	524 metros	-7.3888 -35.2050
10/03/2024 06:43:34	Rodovia PE-075 - Juripiranga - PB	64	Ligado	0v	594 metros	-7.3910 -35.2001
10/03/2024 06:43:45	Rodovia PE-075 - Juripiranga - PB	66	Ligado	0v	201 metros	-7.3923 -35.1988
10/03/2024 06:44:03	Rodovia PE-075 - Juripiranga - PB	59	Ligado	0v	528 metros	-7.3945 -35.1969
10/03/2024 06:44:25	Rodovia PE-075 - Juripiranga - PB	61	Ligado	0v	353 metros	-7.3951 -35.1937
10/03/2024 06:45:05	Rodovia PE-075 - Juripiranga - PB	48	Ligado	0v	710 metros	-7.3962 -35.1874
10/03/2024 06:45:33	Rodovia PE-075 - Juripiranga - PB	45	Ligado	0v	327 metros	-7.3967 -35.1845
10/03/2024 06:45:45	Rodovia PE-075 - Juripiranga - PB	51	Ligado	0v	484 metros	-7.3964 -35.1830
10/03/2024 06:46:25	Rodovia PE-075 - Juripiranga - PB	65	Ligado	0v	711 metros	-7.3951 -35.1768
10/03/2024 06:46:53	Rodovia PE-075 - Juripiranga - PB	62	Ligado	0v	469 metros	-7.3939 -35.1727
10/03/2024 06:47:05	Rodovia PE-075 - Juripiranga - PB	77	Ligado	0v	230 metros	-7.3933 -35.1707
10/03/2024 06:47:45	Rodovia PE-075 - Juripiranga - PB	60	Ligado	0v	833 metros	-7.3912 -35.1634
10/03/2024 06:48:25	Rodovia PE-075 - Juripiranga - PB	51	Ligado	0v	561 metros	-7.3916 -35.1584
10/03/2024 06:49:02	Rodovia PE-075 - Juripiranga - PB	58	Ligado	0v	569 metros	-7.3924 -35.1533
10/03/2024 06:49:23	Rodovia PE-075 - Juripiranga - PB	63	Ligado	0v	356 metros	-7.3934 -35.1502
10/03/2024 06:49:46	Rodovia PE-075 - Juripiranga - PB	64	Ligado	0v	412 metros	-7.3950 -35.1469
10/03/2024 06:50:16	Rodovia PE-075 - Juripiranga - PB	62	Ligado	0v	538 metros	-7.3968 -35.1424
10/03/2024 06:50:26	Rodovia PE-075 - Juripiranga - PB	63	Ligado	0v	173 metros	-7.3970 -35.1408
10/03/2024 06:51:06	Rodovia PE-075 - Juripiranga - PB	60	Ligado	0v	699 metros	-7.3977 -35.1345
10/03/2024 06:51:18	Rodovia PE-075 - Juripiranga - PB	59	Ligado	0v	202 metros	-7.3985 -35.1329
10/03/2024 06:51:46	Rodovia PE-075 - Juripiranga - PB	45	Ligado	0v	448 metros	-7.4007 -35.1295

10/03/2024 06:52:07	Rodovia PE-075 - Juripiranga - PB	10	Ligado	0v	200 metros	-7.4015 -35.1279
10/03/2024 06:52:26	Rodovia PE-075 - Itambé - PE	46	Ligado	0v	158 metros	-7.4022 -35.1266
10/03/2024 06:53:00	Rodovia PE-075 - Itambé - PE	12	Ligado	0v	405 metros	-7.4040 -35.1234
10/03/2024 06:53:10	Rodovia PE-075 - Itambé - PE	23	Ligado	0v	53 metros	-7.4042 -35.1230
10/03/2024 06:53:39	Rodovia PE-075 - Itambé - PE	11	Ligado	0v	233 metros	-7.4052 -35.1211
10/03/2024 06:54:06	Rodovia PE-075 - Itambé - PE	14	Ligado	0v	202 metros	-7.4060 -35.1195
10/03/2024 06:54:26	Rodovia PE-075 - Itambé - PE	37	Ligado	0v	132 metros	-7.4066 -35.1185
10/03/2024 06:55:06	Rodovia PE-075 - Itambé - PE	55	Ligado	0v	662 metros	-7.4095 -35.1133
10/03/2024 06:55:20	Rodovia PE-075 - Itambé - PE	44	Ligado	0v	183 metros	-7.4107 -35.1121
10/03/2024 06:55:46	Rodovia PE-075 - Itambé - PE	52	Ligado	0v	331 metros	-7.4136 -35.1115
10/03/2024 06:56:26	Rodovia PE-075 - Itambé - PE	68	Ligado	0v	724 metros	-7.4199 -35.1100
10/03/2024 06:57:06	Rodovia PE-075 - Itambé - PE	56	Ligado	0v	714 metros	-7.4262 -35.1086
10/03/2024 06:57:40	Rodovia PE-075 - Itambé - PE	66	Ligado	0v	644 metros	-7.4318 -35.1072
10/03/2024 06:57:57	Rodovia PE-075 - Itambé - PE	49	Ligado	0v	276 metros	-7.4336 -35.1055
10/03/2024 06:58:19	Rodovia PE-075 - Itambé - PE	48	Ligado	0v	295 metros	-7.4347 -35.1031
10/03/2024 06:59:32	Itambé - PE	67	Ligado	0v	1,07 km	-7.4440 -35.1005
10/03/2024 07:00:05	Rodovia PE-075 - Itambé - PE	69	Ligado	0v	621 metros	-7.4486 -35.1038
10/03/2024 07:00:28	Rodovia PE-075 - Itambé - PE	61	Ligado	0v	425 metros	-7.4517 -35.1060
10/03/2024 07:00:45	Rodovia PE-075 - Itambé - PE	73	Ligado	0v	324 metros	-7.4546 -35.1062
10/03/2024 07:00:56	Rodovia PE-075 - Itambé - PE	77	Ligado	0v	232 metros	-7.4566 -35.1063
10/03/2024 07:01:25	Rodovia PE-075 - Itambé - PE	60	Ligado	0v	553 metros	-7.4616 -35.1061
10/03/2024 07:01:46	Rodovia PE-075 - Itambé - PE	67	Ligado	0v	385 metros	-7.4651 -35.1063

10/03/2024 07:02:05	Rodovia PE-075 - Itambé - PE	65	Ligado	0v	357 metros	-7.4681 -35.1052
10/03/2024 07:04:30	Rodovia PE-075 - Itambé - PE	31	Ligado	0v	2,32 km	-7.4889 -35.1041
10/03/2024 07:05:39	Rodovia PE-075 - Itambé - PE	46	Ligado	0v	710 metros	-7.4951 -35.1026
10/03/2024 07:06:10	Rodovia PE-075 - Itambé - PE	57	Ligado	0v	434 metros	-7.4989 -35.1019
10/03/2024 07:06:59	Rodovia PE-075 - Itambé - PE	73	Ligado	0v	875 metros	-7.5058 -35.0981
10/03/2024 07:07:11	Rodovia PE-075 - Itambé - PE	67	Ligado	0v	235 metros	-7.5079 -35.0976
10/03/2024 07:07:24	Rodovia PE-075 - Itambé - PE	64	Ligado	0v	241 metros	-7.5101 -35.0978
10/03/2024 07:07:39	Rodovia PE-075 - Itambé - PE	69	Ligado	0v	282 metros	-7.5123 -35.0966
10/03/2024 07:07:51	Rodovia PE-075 - Itambé - PE	60	Ligado	0v	210 metros	-7.5140 -35.0959
10/03/2024 07:08:13	Rodovia PE-075 - Itambé - PE	58	Ligado	0v	379 metros	-7.5173 -35.0966
10/03/2024 07:08:59	Rodovia PE-075 - Itambé - PE	51	Ligado	0v	790 metros	-7.5228 -35.0920
10/03/2024 07:09:39	Rodovia PE-075 - Itambé - PE	60	Ligado	0v	714 metros	-7.5259 -35.0863
10/03/2024 07:09:49	Rodovia PE-075 - Itambé - PE	60	Ligado	0v	164 metros	-7.5271 -35.0855
10/03/2024 07:10:19	Rodovia PE-075 - Carice - Itambé - PE	60	Ligado	0v	511 metros	-7.5317 -35.0849
10/03/2024 07:10:30	Rodovia PE-075 - Carice - Itambé - PE	61	Ligado	0v	181 metros	-7.5331 -35.0842
10/03/2024 07:10:42	Rodovia PE-075 - Carice - Itambé - PE	72	Ligado	0v	219 metros	-7.5343 -35.0825
10/03/2024 07:10:59	Rodovia PE-075 - Carice - Itambé - PE	62	Ligado	0v	342 metros	-7.5360 -35.0800
10/03/2024 07:11:13	Rodovia PE-075 - Carice - Itambé - PE	66	Ligado	0v	255 metros	-7.5371 -35.0779
10/03/2024 07:11:35	Rodovia PE-075 - Carice - Itambé - PE	65	Ligado	0v	411 metros	-7.5381 -35.0744
10/03/2024 07:12:19	Rodovia PE-075 - Carice - Itambé - PE	64	Ligado	0v	830 metros	-7.5430 -35.0687
10/03/2024 07:12:59	Rodovia PE-075 - Jardim Vitória - Goiana - PE	60	Ligado	0v	665 metros	-7.5465 -35.0638
10/03/2024 07:13:39	Rodovia PE-075 - Jardim Vitória - Goiana - PE	62	Ligado	0v	712 metros	-7.5489 -35.0578

10/03/2024 07:16:25	Rodovia PE-075 - Jardim Vitória - Goiana - PE	62	Ligado	0v	2,23 km	-7.5576 -35.0396
10/03/2024 07:17:05	Rodovia PE-075 - Jardim Vitória - Goiana - PE	58	Ligado	0v	723 metros	-7.5579 -35.0331
10/03/2024 07:17:45	Rodovia PE-075 - Jardim Vitória - Goiana - PE	66	Ligado	0v	646 metros	-7.5579 -35.0272
10/03/2024 07:18:25	Rodovia PE-075 - Jardim Vitória - Goiana - PE	62	Ligado	0v	763 metros	-7.5594 -35.0205
10/03/2024 07:19:05	Rodovia PE-075 - Bela Vista II - Goiana - PE	47	Ligado	0v	671 metros	-7.5622 -35.0151
10/03/2024 07:19:45	PE-062 - Bela Vista II - Goiana - PE	14	Ligado	0v	190 metros	-7.5630 -35.0136
10/03/2024 07:20:25	Avenida Igarassú - Bela Vista II - Goiana - PE	11	Ligado	0v	318 metros	-7.5643 -35.0110
10/03/2024 07:21:05	Avenida Igarassú - Loteamento Sindicato - Goiana - PE	36	Ligado	0v	277 metros	-7.5655 -35.0088
10/03/2024 07:21:38	Avenida Igarassú - Loteamento Sindicato - Goiana - PE	45	Ligado	0v	372 metros	-7.5666 -35.0056
10/03/2024 07:22:25	Avenida Igarassú - Loteamento Sindicato - Goiana - PE	38	Ligado	0v	438 metros	-7.5670 -35.0017
10/03/2024 07:22:47	Estrada para Santa Teresa - Loteamento Sindicato - Goiana - PE	39	Ligado	0v	174 metros	-7.5671 -35.0001
10/03/2024 07:23:05	Rodovia PE-075 - Loteamento Sindicato - Goiana - PE	27	Ligado	0v	212 metros	-7.5668 -34.9982
10/03/2024 07:23:45	Rodovia PE-075, 81 - Loteamento Sindicato - Goiana - PE	16	Ligado	0v	357 metros	-7.5664 -34.9950
10/03/2024 07:24:25	Rodovia PE-075, 81 - Loteamento Sindicato - Goiana - PE	0	Ligado	0v	Parado	-7.5664 -34.9950
10/03/2024 07:25:05	Rodovia PE-075, 81 - Loteamento Sindicato - Goiana - PE	0	Ligado	0v	Parado	-7.5664 -34.9950
10/03/2024 07:25:45	Rodovia PE-075, 81 - Loteamento Sindicato - Goiana - PE	0	Ligado	0v	Parado	-7.5664 -34.9950
10/03/2024 07:26:25	Rodovia PE-075, 81 - Loteamento Sindicato - Goiana - PE	0	Ligado	0v	Parado	-7.5664 -34.9950
10/03/2024 07:27:05	Rodovia PE-075, 81 - Loteamento Sindicato - Goiana - PE	0	Ligado	0v	Parado	-7.5664 -34.9950
10/03/2024 07:27:45	Rodovia PE-075, 81 - Loteamento Sindicato - Goiana - PE	0	Ligado	0v	Parado	-7.5664 -34.9950
10/03/2024 07:28:25	Rodovia PE-075, 81 - Loteamento Sindicato - Goiana - PE	0	Ligado	0v	Parado	-7.5664 -34.9950
10/03/2024 07:29:05	Rodovia PE-075, 81 - Loteamento Sindicato - Goiana - PE	0	Ligado	0v	Parado	-7.5664 -34.9950
10/03/2024 07:29:46	Rodovia PE-075, 81 - Loteamento Sindicato - Goiana - PE	0	Ligado	0v	Parado	-7.5664 -34.9950

10/03/2024 07:30:24	Rodovia PE-075 - Goiana Grande - Goiana - PE	21	Ligado	0v	121 metros	-7.5663 -34.9939
10/03/2024 07:31:03	Rodovia PE-075 - Goiana Grande - Goiana - PE	37	Ligado	0v	382 metros	-7.5663 -34.9905
10/03/2024 07:31:15	Rodovia Governador Mário Covas - Goiana Grande - Goiana - PE	29	Ligado	0v	126 metros	-7.5672 -34.9899
10/03/2024 07:31:46	Rodovia Governador Mário Covas - Goiana Grande - Goiana - PE	44	Ligado	0v	211 metros	-7.5691 -34.9896
10/03/2024 07:32:26	Rodovia Governador Mário Covas - Goiana - Goiana - PE	60	Ligado	0v	633 metros	-7.5747 -34.9889
10/03/2024 07:33:06	Rodovia Governador Mário Covas - Goiana - Goiana - PE	66	Ligado	0v	728 metros	-7.5812 -34.9881
10/03/2024 07:33:46	Rodovia Governador Mário Covas - Goiana - Goiana - PE	42	Ligado	0v	630 metros	-7.5868 -34.9874
10/03/2024 07:34:26	Rodovia Governador Mário Covas - Goiana - Goiana - PE	33	Ligado	0v	443 metros	-7.5908 -34.9869
10/03/2024 07:34:48	Rodovia Governador Mário Covas - Goiana - Goiana - PE	35	Ligado	0v	201 metros	-7.5925 -34.9864
10/03/2024 07:35:06	Rodovia Governador Mário Covas - Goiana - Goiana - PE	50	Ligado	0v	214 metros	-7.5941 -34.9854
10/03/2024 07:35:46	Rodovia Governador Mário Covas - Goiana - Goiana - PE	55	Ligado	0v	619 metros	-7.5986 -34.9820
10/03/2024 07:36:24	Rodovia Governador Mário Covas - Goiana - Goiana - PE	62	Ligado	0v	620 metros	-7.6032 -34.9790
10/03/2024 07:37:06	Rodovia Governador Mário Covas - Goiana - Goiana - PE	65	Ligado	0v	769 metros	-7.6094 -34.9758
10/03/2024 07:37:46	Rodovia Governador Mário Covas - Goiana - Goiana - PE	66	Ligado	0v	720 metros	-7.6151 -34.9728
10/03/2024 07:38:26	Rodovia Governador Mário Covas - Goiana - Goiana - PE	69	Ligado	0v	746 metros	-7.6210 -34.9696
10/03/2024 07:39:06	Rodovia Governador Mário Covas - Goiana - Goiana - PE	67	Ligado	0v	765 metros	-7.6270 -34.9663
10/03/2024 07:39:46	Rodovia Governador Mário Covas - Goiana - Goiana - PE	69	Ligado	0v	779 metros	-7.6327 -34.9621
10/03/2024 07:40:26	Rodovia Governador Mário Covas - Goiana - Goiana - PE	66	Ligado	0v	731 metros	-7.6379 -34.9581
10/03/2024 07:41:06	Rodovia Governador Mário Covas - Goiana - Goiana - PE	66	Ligado	0v	741 metros	-7.6432 -34.9541
10/03/2024 07:41:46	Rodovia Governador Mário Covas - Goiana - Goiana - PE	69	Ligado	0v	751 metros	-7.6486 -34.9499
10/03/2024 07:42:26	Rodovia Governador Mário Covas - Goiana - Goiana - PE	66	Ligado	0v	753 metros	-7.6532 -34.9450
10/03/2024 07:43:06	Rodovia Governador Mário Covas - Goiana - Goiana - PE	65	Ligado	0v	741 metros	-7.6578 -34.9401

10/03/2024 07:43:46	Rodovia Governador Mário Covas - Goiana - Goiana - PE	67	Ligado	0v	726 metros	-7.6631 -34.9363
10/03/2024 07:44:26	Rodovia Governador Mário Covas - Goiana - Goiana - PE	69	Ligado	0v	768 metros	-7.6690 -34.9327
10/03/2024 07:45:06	Rodovia Governador Mário Covas - Goiana - Goiana - PE	69	Ligado	0v	769 metros	-7.6750 -34.9292
10/03/2024 07:45:46	Rodovia Governador Mário Covas - Goiana - Goiana - PE	70	Ligado	0v	759 metros	-7.6809 -34.9258
10/03/2024 07:46:17	Rodovia Governador Mário Covas - Goiana - Goiana - PE	76	Ligado	0v	631 metros	-7.6858 -34.9229
10/03/2024 07:47:06	Rodovia Governador Mário Covas - Cidade Criança Área Rural - Igarassu - PE	61	Ligado	0v	1,03 km	-7.6950 -34.9219
10/03/2024 07:47:28	Rodovia Governador Mário Covas - Cidade Criança Área Rural - Igarassu - PE	56	Ligado	0v	365 metros	-7.6983 -34.9218
10/03/2024 07:47:46	Rodovia Governador Mário Covas - Cidade Criança Área Rural - Igarassu - PE	56	Ligado	0v	282 metros	-7.7007 -34.9228
10/03/2024 07:48:26	Rodovia Governador Mário Covas - Cidade Criança Área Rural - Igarassu - PE	66	Ligado	0v	685 metros	-7.7058 -34.9263
10/03/2024 07:48:38	Rodovia Governador Mário Covas - Cidade Criança Área Rural - Igarassu - PE	60	Ligado	0v	222 metros	-7.7074 -34.9274
10/03/2024 07:49:06	Rodovia Governador Mário Covas - Cidade Criança Área Rural - Igarassu - PE	58	Ligado	0v	465 metros	-7.7103 -34.9304
10/03/2024 07:49:46	Rodovia Governador Mário Covas - Cidade Criança Área Rural - Igarassu - PE	69	Ligado	0v	697 metros	-7.7145 -34.9351
10/03/2024 07:50:26	Rodovia Governador Mário Covas - Cidade Criança Área Rural - Igarassu - PE	67	Ligado	0v	755 metros	-7.7191 -34.9401
10/03/2024 07:50:41	Rodovia Governador Mário Covas - Cidade Criança Área Rural - Igarassu - PE	70	Ligado	0v	286 metros	-7.7212 -34.9416
10/03/2024 07:50:51	Rodovia Governador Mário Covas - Cidade Criança Área Rural - Igarassu - PE	68	Ligado	0v	194 metros	-7.7228 -34.9421
10/03/2024 07:51:06	Rodovia Governador Mário Covas - Cidade Criança Área Rural - Igarassu - PE	70	Ligado	0v	292 metros	-7.7255 -34.9421
10/03/2024 07:51:46	Rodovia Governador Mário Covas - Cidade Criança Área Rural - Igarassu - PE	29	Ligado	0v	647 metros	-7.7312 -34.9418
10/03/2024 07:52:26	Rodovia Governador Mário Covas - Cidade Criança Área Rural - Igarassu - PE	53	Ligado	0v	371 metros	-7.7346 -34.9416
10/03/2024 07:52:42	Rodovia Governador Mário Covas - Cidade Criança Área Rural - Igarassu - PE	52	Ligado	0v	253 metros	-7.7368 -34.9420
10/03/2024 07:53:05	Rodovia Governador Mário Covas - Cidade Criança Área Rural - Igarassu - PE	63	Ligado	0v	368 metros	-7.7398 -34.9435
10/03/2024 07:53:20	Rodovia Governador Mário Covas - Cidade Criança Área Rural - Igarassu - PE	64	Ligado	0v	266 metros	-7.7421 -34.9428
10/03/2024 07:53:44	Rodovia Governador Mário Covas - Cidade Criança Área Rural - Igarassu - PE	66	Ligado	0v	428 metros	-7.7439 -34.9394

10/03/2024 07:54:18	Rodovia Governador Mário Covas - Cidade Criança Área Rural - Igarassu - PE	72	Ligado	0v	681 metros	-7.7494 -34.9366
10/03/2024 07:55:06	Rodovia Governador Mário Covas - Cidade Criança Área Rural - Igarassu - PE	67	Ligado	0v	912 metros	-7.7575 -34.9360
10/03/2024 07:55:46	Rodovia Governador Mário Covas - Cidade Criança Área Rural - Igarassu - PE	68	Ligado	0v	759 metros	-7.7643 -34.9356
10/03/2024 07:56:26	Rodovia Governador Mário Covas - Cidade Criança Área Rural - Igarassu - PE	64	Ligado	0v	726 metros	-7.7708 -34.9352
10/03/2024 07:56:46	Rodovia Governador Mário Covas - Cidade Criança Área Rural - Igarassu - PE	68	Ligado	0v	383 metros	-7.7742 -34.9348
10/03/2024 07:57:06	Rodovia Governador Mário Covas - Cidade Criança Área Rural - Igarassu - PE	70	Ligado	0v	388 metros	-7.7774 -34.9333
10/03/2024 07:57:46	Rodovia Governador Mário Covas - Cidade Criança Área Rural - Igarassu - PE	61	Ligado	0v	726 metros	-7.7835 -34.9311
10/03/2024 07:58:26	Rodovia Governador Mário Covas - Cidade Criança Área Rural - Igarassu - PE	37	Ligado	0v	513 metros	-7.7880 -34.9299
10/03/2024 07:59:06	Rodovia Governador Mário Covas - Cidade Criança Área Rural - Igarassu - PE	35	Ligado	0v	389 metros	-7.7914 -34.9291
10/03/2024 07:59:46	Rodovia Governador Mário Covas - Cidade Criança Área Rural - Igarassu - PE	55	Ligado	0v	505 metros	-7.7957 -34.9279
10/03/2024 08:00:26	Rodovia Governador Mário Covas - Cidade Criança Área Rural - Igarassu - PE	51	Ligado	0v	626 metros	-7.8012 -34.9265
10/03/2024 08:00:50	Rodovia Governador Mário Covas - Cidade Criança Área Rural - Igarassu - PE	65	Ligado	0v	348 metros	-7.8043 -34.9263
10/03/2024 08:01:00	Rodovia Governador Mário Covas - Cidade Criança Área Rural - Igarassu - PE	77	Ligado	0v	201 metros	-7.8059 -34.9254
10/03/2024 08:01:44	Rodovia Governador Mário Covas - Cidade Criança Área Rural - Igarassu - PE	58	Ligado	0v	899 metros	-7.8115 -34.9196
10/03/2024 08:01:55	Rodovia Governador Mário Covas - Cidade Criança Área Rural - Igarassu - PE	67	Ligado	0v	191 metros	-7.8130 -34.9188
10/03/2024 08:02:26	Rodovia Governador Mário Covas - Vila Rural - Igarassu - PE	47	Ligado	0v	608 metros	-7.8183 -34.9174
10/03/2024 08:03:06	Rodovia Governador Mário Covas - Campina da Feira - Igarassu - PE	67	Ligado	0v	560 metros	-7.8232 -34.9161
10/03/2024 08:03:46	Rodovia Governador Mário Covas - Campina da Feira - Igarassu - PE	66	Ligado	0v	751 metros	-7.8297 -34.9144
10/03/2024 08:04:26	Avenida Alfredo Bandeira de Melo - Centro - Igarassu - PE	58	Ligado	0v	690 metros	-7.8357 -34.9129
10/03/2024 08:05:06	Avenida Alfredo Bandeira de Melo - Centro - Igarassu - PE	48	Ligado	0v	582 metros	-7.8408 -34.9117
10/03/2024 08:05:46	Avenida Alfredo Bandeira de Melo - Centro - Igarassu - PE	61	Ligado	0v	684 metros	-7.8468 -34.9102
10/03/2024 08:06:26	Avenida Alfredo Bandeira de Melo - Boa Sorte - Igarassu - PE	52	Ligado	0v	632 metros	-7.8523 -34.9093

10/03/2024 08:07:06	Avenida Alfredo Bandeira de Melo - Boa Sorte - Igarassu - PE	50	Ligado	0v	496 metros	-7.8567 -34.9086
10/03/2024 08:07:46	Avenida Alfredo Bandeira de Melo - Boa Sorte - Igarassu - PE	33	Ligado	0v	514 metros	-7.8613 -34.9080
10/03/2024 08:08:26	Avenida Barão de Vera Cruz - Cruz de Rebouças - Igarassu - PE	50	Ligado	0v	473 metros	-7.8655 -34.9074
10/03/2024 08:09:07	Avenida Barão de Vera Cruz - Cruz de Rebouças - Igarassu - PE	52	Ligado	0v	499 metros	-7.8699 -34.9067
10/03/2024 08:09:47	Avenida Barão de Vera Cruz - Cruz de Rebouças - Igarassu - PE	51	Ligado	0v	506 metros	-7.8744 -34.9061
10/03/2024 08:10:27	Avenida Barão de Vera Cruz - Rubina - Igarassu - PE	32	Ligado	0v	561 metros	-7.8794 -34.9054
10/03/2024 08:11:07	Avenida Barão de Vera Cruz - Rubina - Igarassu - PE	19	Ligado	0v	145 metros	-7.8807 -34.9052
10/03/2024 08:11:47	Avenida Barão de Vera Cruz - Inhamã - Igarassu - PE	60	Ligado	0v	507 metros	-7.8852 -34.9046
10/03/2024 08:12:27	Avenida Duque de Caxias - Desterro - Abreu e Lima - PE	33	Ligado	0v	557 metros	-7.8902 -34.9038
10/03/2024 08:13:07	Avenida Duque de Caxias - Matinha - Abreu e Lima - PE	42	Ligado	0v	403 metros	-7.8937 -34.9033
10/03/2024 08:13:47	Avenida Duque de Caxias - Desterro - Abreu e Lima - PE	48	Ligado	0v	452 metros	-7.8978 -34.9027
10/03/2024 08:14:06	Avenida Duque de Caxias - Fosfato - Abreu e Lima - PE	47	Ligado	0v	261 metros	-7.9001 -34.9023
10/03/2024 08:14:18	Avenida Duque de Caxias - Fosfato - Abreu e Lima - PE	48	Ligado	0v	155 metros	-7.9013 -34.9018
10/03/2024 08:14:29	Avenida Duque de Caxias - Centro - Abreu e Lima - PE	38	Ligado	0v	143 metros	-7.9026 -34.9018
10/03/2024 08:15:07	Avenida Duque de Caxias - Centro - Abreu e Lima - PE	0	Ligado	0v	125 metros	-7.9037 -34.9020
10/03/2024 08:15:47	Avenida Duque de Caxias - Centro - Abreu e Lima - PE	11	Ligado	0v	57 metros	-7.9042 -34.9021
10/03/2024 08:16:27	Avenida Duque de Caxias - Centro - Abreu e Lima - PE	0	Ligado	0v	Parado	-7.9042 -34.9021
10/03/2024 08:17:07	Avenida Duque de Caxias - Centro - Abreu e Lima - PE	35	Ligado	0v	133 metros	-7.9054 -34.9023
10/03/2024 08:17:47	Rua Pedro Saviano Filho - Centro - Abreu e Lima - PE	48	Ligado	0v	508 metros	-7.9099 -34.9021
10/03/2024 08:18:27	Avenida Duque de Caxias - Timbó - Abreu e Lima - PE	31	Ligado	0v	505 metros	-7.9137 -34.8996
10/03/2024 08:19:07	Avenida Duque de Caxias - Alto da Bela Vista - Abreu e Lima - PE	63	Ligado	0v	547 metros	-7.9178 -34.8967
10/03/2024 08:19:47	Primeira Travessa da Resistência - Arthur Lundgren II - Paulista - PE	36	Ligado	0v	683 metros	-7.9225 -34.8928

10/03/2024 08:20:27	Primeira Travessa da Resistência - Arthur Lundgren II - Paulista - PE	23	Ligado	0v	91 metros	-7.9231 -34.8922
10/03/2024 08:21:07	Avenida Pan Nordestina - Arthur Lundgren II - Paulista - PE	58	Ligado	0v	493 metros	-7.9262 -34.8890
10/03/2024 08:21:18	Avenida Pan Nordestina - Arthur Lundgren II - Paulista - PE	62	Ligado	0v	185 metros	-7.9276 -34.8881
10/03/2024 08:21:47	Avenida Pan Nordestina - Arthur Lundgren II - Paulista - PE	0	Ligado	0v	387 metros	-7.9306 -34.8864
10/03/2024 08:22:26	Avenida Pan Nordestina - Arthur Lundgren II - Paulista - PE	14	Ligado	0v	Parado	-7.9306 -34.8864
10/03/2024 08:23:07	Avenida Pan Nordestina - Arthur Lundgren I - Paulista - PE	47	Ligado	0v	393 metros	-7.9337 -34.8846
10/03/2024 08:23:26	Avenida Pan Nordestina - Arthur Lundgren II - Paulista - PE	43	Ligado	0v	238 metros	-7.9352 -34.8832
10/03/2024 08:23:47	PE-015 - Nobre - Paulista - PE	41	Ligado	0v	253 metros	-7.9367 -34.8814
10/03/2024 08:24:27	Ciclovía da PE-15 - Nobre - Paulista - PE	39	Ligado	0v	435 metros	-7.9398 -34.8791
10/03/2024 08:24:42	Beco do Firmino - Centro - Paulista - PE	43	Ligado	0v	169 metros	-7.9411 -34.8783
10/03/2024 08:25:07	PE-015 - Nobre - Paulista - PE	39	Ligado	0v	260 metros	-7.9434 -34.8777
10/03/2024 08:25:19	PE-015 - Nobre - Paulista - PE	39	Ligado	0v	133 metros	-7.9445 -34.8776
10/03/2024 08:25:40	Rua Marechal Floriano Peixoto - Torres Galvão - Paulista - PE	42	Ligado	0v	243 metros	-7.9466 -34.8782
10/03/2024 08:26:27	Avenida Pan Nordestina - Torres Galvão - Paulista - PE	51	Ligado	0v	596 metros	-7.9519 -34.8772
10/03/2024 08:26:38	Avenida Pan Nordestina - Vila Torres Galvão - Paulista - PE	46	Ligado	0v	149 metros	-7.9532 -34.8768
10/03/2024 08:26:52	Avenida Pan Nordestina - Torres Galvão - Paulista - PE	18	Ligado	0v	149 metros	-7.9541 -34.8758
10/03/2024 08:27:07	Avenida Pan Nordestina - Torres Galvão - Paulista - PE	0	Ligado	0v	Parado	-7.9541 -34.8758
10/03/2024 08:27:39	Avenida Pan Nordestina - Torres Galvão - Paulista - PE	34	Ligado	0v	237 metros	-7.9550 -34.8738
10/03/2024 08:28:27	Rua Cassimiro de Abreu - Torres Galvão - Paulista - PE	48	Ligado	0v	612 metros	-7.9597 -34.8710
10/03/2024 08:29:07	Avenida Pan Nordestina - Vila Torres Galvão - Paulista - PE	37	Ligado	0v	543 metros	-7.9639 -34.8684
10/03/2024 08:29:47	Avenida Pan Nordestina - Tabajara - Olinda - PE	38	Ligado	0v	313 metros	-7.9666 -34.8679
10/03/2024 08:30:27	Avenida Pan Nordestina, S/N - Cidade Tabajara - Olinda - PE	52	Ligado	0v	519 metros	-7.9709 -34.8661

10/03/2024 08:30:45	Avenida Pan Nordestina - Cidade Tabajara - Olinda - PE	18	Ligado	0v	209 metros	-7.9727 -34.8653
10/03/2024 08:31:07	Avenida Pan Nordestina - Cidade Tabajara - Olinda - PE	27	Ligado	0v	105 metros	-7.9735 -34.8650
10/03/2024 08:31:40	Avenida Pan Nordestina - Cidade Tabajara - Olinda - PE	44	Ligado	0v	379 metros	-7.9765 -34.8633
10/03/2024 08:32:27	Avenida Pan Nordestina, S/N - Cidade Tabajara - Olinda - PE	39	Ligado	0v	557 metros	-7.9796 -34.8594
10/03/2024 08:33:07	Rua Santa Rosa - Tabajara - Olinda - PE	24	Ligado	0v	310 metros	-7.9816 -34.8574
10/03/2024 08:33:19	Avenida Pan Nordestina - Cidade Tabajara - Olinda - PE	23	Ligado	0v	94 metros	-7.9823 -34.8569
10/03/2024 08:33:37	Avenida Senador Nilo Coelho - Ouro Preto - Olinda - PE	30	Ligado	0v	143 metros	-7.9835 -34.8565
10/03/2024 08:33:47	Avenida Pan Nordestina - Ouro Preto - Olinda - PE	35	Ligado	0v	98 metros	-7.9843 -34.8563
10/03/2024 08:34:27	Avenida Pan Nordestina - Ouro Preto - Olinda - PE	0	Ligado	0v	261 metros	-7.9867 -34.8560
10/03/2024 08:35:07	Avenida Pan Nordestina, s/n - Ouro Preto - Olinda - PE	28	Ligado	0v	326 metros	-7.9895 -34.8555
10/03/2024 08:35:47	Avenida Pan Nordestina - Ouro Preto - Olinda - PE	0	Ligado	0v	109 metros	-7.9905 -34.8554
10/03/2024 08:36:08	Avenida Pan Nordestina - Ouro Preto - Olinda - PE	11	Ligado	0v	Parado	-7.9905 -34.8554
10/03/2024 08:36:27	Rua Peixe Agulha - Ouro Preto - Olinda - PE	19	Ligado	0v	76 metros	-7.9907 -34.8560
10/03/2024 08:37:07	Rua Raposo - Ouro Preto - Olinda - PE	18	Ligado	0v	238 metros	-7.9908 -34.8582
10/03/2024 08:37:41	Rua Peixe Agulha - Ouro Preto - Olinda - PE	13	Ligado	0v	185 metros	-7.9909 -34.8598
10/03/2024 08:38:27	Rua Peixe Agulha - Ouro Preto - Olinda - PE	0	Ligado	0v	59 metros	-7.9909 -34.8604
10/03/2024 08:39:07	Rua Peixe Agulha - Ouro Preto - Olinda - PE	12	Ligado	0v	Parado	-7.9909 -34.8604
10/03/2024 08:39:26	Rua Perdiz - Ouro Preto - Olinda - PE	11	Ligado	0v	105 metros	-7.9910 -34.8613
10/03/2024 08:39:47	Rua Peixe Agulha - Ouro Preto - Olinda - PE	16	Ligado	0v	79 metros	-7.9911 -34.8620
10/03/2024 08:40:27	Rua Peixe Agulha - Ouro Preto - Olinda - PE	0	Ligado	0v	Parado	-7.9911 -34.8620
10/03/2024 08:41:07	Rua Peixe Agulha - Ouro Preto - Olinda - PE	0	Ligado	0v	Parado	-7.9911 -34.8620
10/03/2024 08:41:47	Rua Peixe Agulha - Ouro Preto - Olinda - PE	0	Ligado	0v	Parado	-7.9911 -34.8620

10/03/2024 08:42:15	Rua Puma - Ouro Preto - Olinda - PE	12	Ligado	0v	79 metros	-7.9914 -34.8626
10/03/2024 08:42:27	Rua Puma - Ouro Preto - Olinda - PE	12	Ligado	0v	Parado	-7.9914 -34.8626
10/03/2024 08:43:07	Rua Salmão - Ouro Preto - Olinda - PE	0	Ligado	0v	134 metros	-7.9926 -34.8625
10/03/2024 08:43:47	Rua Salmão - Ouro Preto - Olinda - PE	0	Ligado	0v	Parado	-7.9926 -34.8625
10/03/2024 08:44:27	Rua Salmão - Ouro Preto - Olinda - PE	0	Ligado	0v	Parado	-7.9926 -34.8625
10/03/2024 08:45:07	Rua Salmão - Ouro Preto - Olinda - PE	0	Ligado	0v	Parado	-7.9926 -34.8625
10/03/2024 08:45:47	Rua Salmão - Ouro Preto - Olinda - PE	0	Ligado	0v	Parado	-7.9926 -34.8625
10/03/2024 08:46:27	Rua Salmão - Ouro Preto - Olinda - PE	0	Ligado	0v	Parado	-7.9926 -34.8625
10/03/2024 08:47:07	Rua Salmão - Ouro Preto - Olinda - PE	0	Ligado	0v	Parado	-7.9926 -34.8625
10/03/2024 08:47:47	Rua Salmão - Ouro Preto - Olinda - PE	0	Ligado	0v	Parado	-7.9926 -34.8625
10/03/2024 08:48:16	Rua Salmão - Ouro Preto - Olinda - PE	15	Ligado	0v	Parado	-7.9926 -34.8625
10/03/2024 08:48:28	Rua Camomila - Ouro Preto - Olinda - PE	0	Ligado	0v	56 metros	-7.9921 -34.8626
10/03/2024 08:49:08	Rua Puma - Ouro Preto - Olinda - PE	0	Ligado	0v	98 metros	-7.9912 -34.8628
10/03/2024 08:49:48	Rua Puma - Ouro Preto - Olinda - PE	0	Ligado	0v	Parado	-7.9912 -34.8628
10/03/2024 08:50:28	Rua Puma - Ouro Preto - Olinda - PE	0	Ligado	0v	Parado	-7.9912 -34.8628
10/03/2024 08:51:08	Rua Golfinho - Ouro Preto - Olinda - PE	0	Ligado	0v	75 metros	-7.9907 -34.8632
10/03/2024 08:51:48	Rua Golfinho - Ouro Preto - Olinda - PE	0	Ligado	0v	59 metros	-7.9903 -34.8628
10/03/2024 08:52:28	Rua Golfinho - Ouro Preto - Olinda - PE	0	Ligado	0v	Parado	-7.9903 -34.8628
10/03/2024 08:53:08	Rua Golfinho - Ouro Preto - Olinda - PE	0	Ligado	0v	Parado	-7.9903 -34.8628
10/03/2024 08:53:48	Rua Ouriço do Mar - Ouro Preto - Olinda - PE	0	Ligado	0v	99 metros	-7.9901 -34.8620
10/03/2024 08:54:28	Rua Ouriço do Mar - Ouro Preto - Olinda - PE	0	Ligado	0v	Parado	-7.9901 -34.8620
10/03/2024 08:55:08	Rua Ouriço do Mar - Ouro Preto - Olinda - PE	0	Ligado	0v	Parado	-7.9901 -34.8620

10/03/2024 12:49:08	Rua Ouriço do Mar - Ouro Preto - Olinda - PE	0	Desligado	0v	Parado	-7.9901 -34.8620
10/03/2024 12:49:50	Rua Ouriço do Mar - Ouro Preto - Olinda - PE	0	Desligado	0v	Parado	-7.9901 -34.8620
10/03/2024 12:50:00						
10/03/2024 12:50:36	Rua Ouriço do Mar - Ouro Preto - Olinda - PE	0	Ligado	0v	Parado	-7.9901 -34.8620
10/03/2024 12:51:16	Rua Ouriço do Mar - Ouro Preto - Olinda - PE	0	Ligado	0v	Parado	-7.9901 -34.8620
10/03/2024 12:51:56	Rua Ouriço do Mar - Ouro Preto - Olinda - PE	0	Ligado	0v	Parado	-7.9901 -34.8620
10/03/2024 12:52:36	Rua Golfinho - Ouro Preto - Olinda - PE	0	Ligado	0v	101 metros	-7.9903 -34.8629
10/03/2024 12:53:16	Rua Golfinho - Ouro Preto - Olinda - PE	11	Ligado	0v	62 metros	-7.9908 -34.8632
10/03/2024 12:53:56	Rua Camomila - Ouro Preto - Olinda - PE	0	Ligado	0v	83 metros	-7.9913 -34.8627
10/03/2024 12:54:24	Rua Camomila - Ouro Preto - Olinda - PE	10	Ligado	0v	Parado	-7.9913 -34.8627
10/03/2024 12:54:36	Rua Paca - Ouro Preto - Olinda - PE	0	Ligado	0v	58 metros	-7.9912 -34.8622
10/03/2024 12:54:55	Rua Peixe Agulha - Ouro Preto - Olinda - PE	11	Ligado	0v	55 metros	-7.9910 -34.8617
10/03/2024 12:55:16	Rua Peixe Agulha - Ouro Preto - Olinda - PE	18	Ligado	0v	90 metros	-7.9909 -34.8609
10/03/2024 12:55:56	Rua Peixe Agulha - Ouro Preto - Olinda - PE	11	Ligado	0v	204 metros	-7.9908 -34.8591
10/03/2024 12:56:17	Rua Peixe Agulha - Ouro Preto - Olinda - PE	13	Ligado	0v	Parado	-7.9908 -34.8591
10/03/2024 12:56:36	Rua Peixe Agulha - Ouro Preto - Olinda - PE	19	Ligado	0v	122 metros	-7.9908 -34.8580
10/03/2024 12:57:16	Rua Peixe Agulha - Ouro Preto - Olinda - PE	0	Ligado	0v	230 metros	-7.9906 -34.8559
10/03/2024 12:57:56	Rua Peixe Agulha - Ouro Preto - Olinda - PE	13	Ligado	0v	Parado	-7.9906 -34.8559
10/03/2024 12:58:36	Avenida Pan Nordestina - Ouro Preto - Olinda - PE	40	Ligado	0v	338 metros	-7.9936 -34.8551
10/03/2024 12:59:09	Avenida Pan Nordestina - Ouro Preto - Olinda - PE	41	Ligado	0v	392 metros	-7.9971 -34.8553
10/03/2024 12:59:56	Avenida Doutor Joaquim Nabuco - Ouro Preto - Olinda - PE	15	Ligado	0v	556 metros	-8.0019 -34.8566
10/03/2024 13:00:36	Avenida Pan Nordestina - Ouro Preto - Olinda - PE	14	Ligado	0v	95 metros	-8.0027 -34.8568

10/03/2024 13:00:46	Avenida Pan Nordestina - Ouro Preto - Olinda - PE	17	Ligado	0v	Parado	-8.0027 -34.8568
10/03/2024 13:01:04	Avenida Pan Nordestina - Alto da Nação - Olinda - PE	44	Ligado	0v	144 metros	-8.0017 -34.8561
10/03/2024 13:01:16	Avenida Pan Nordestina - Alto da Nação - Olinda - PE	55	Ligado	0v	166 metros	-8.0002 -34.8557
10/03/2024 13:01:53	Corredor Exclusivo BRT Norte-Centro - Bultrins - Olinda - PE	47	Ligado	0v	574 metros	-7.9952 -34.8549
10/03/2024 13:02:36	Avenida Pan Nordestina - Fragoso - Olinda - PE	53	Ligado	0v	679 metros	-7.9891 -34.8554
10/03/2024 13:03:13	Rua Celina Ley Monteiro - Fragoso - Olinda - PE	34	Ligado	0v	430 metros	-7.9853 -34.8559
10/03/2024 13:03:30	Avenida Pan Nordestina - Fragoso - Olinda - PE	38	Ligado	0v	175 metros	-7.9837 -34.8555
10/03/2024 13:03:50	Avenida Pan Nordestina - Fragoso - Olinda - PE	38	Ligado	0v	201 metros	-7.9820 -34.8561
10/03/2024 13:04:10	Avenida Pan Nordestina - Fragoso - Olinda - PE	16	Ligado	0v	177 metros	-7.9810 -34.8573
10/03/2024 13:04:36	Corredor BRT Norte - Centro - Fragoso - Olinda - PE	54	Ligado	0v	246 metros	-7.9797 -34.8591
10/03/2024 13:05:16	Corredor BRT Norte - Centro - Cidade Tabajara - Olinda - PE	40	Ligado	0v	444 metros	-7.9772 -34.8623
10/03/2024 13:05:30	Avenida Pan Nordestina - Cidade Tabajara - Olinda - PE	47	Ligado	0v	178 metros	-7.9762 -34.8635
10/03/2024 13:05:56	Corredor BRT Norte - Centro - Cidade Tabajara - Olinda - PE	38	Ligado	0v	275 metros	-7.9739 -34.8645
10/03/2024 13:06:36	Corredor de Ônibus - Cidade Tabajara - Olinda - PE	51	Ligado	0v	473 metros	-7.9701 -34.8664
10/03/2024 13:06:59	Corredor BRT Norte - Centro - Fragoso - Paulista - PE	54	Ligado	0v	345 metros	-7.9673 -34.8677
10/03/2024 13:07:16	Corredor BRT Norte - Centro - Torres Galvão - Paulista - PE	47	Ligado	0v	252 metros	-7.9650 -34.8681
10/03/2024 13:07:29	Corredor BRT Norte - Centro - Fragoso - Paulista - PE	43	Ligado	0v	169 metros	-7.9636 -34.8684
10/03/2024 13:07:56	Corredor BRT Norte - Centro - Fragoso - Paulista - PE	41	Ligado	0v	394 metros	-7.9606 -34.8703
10/03/2024 13:08:20	Avenida Pan Nordestina - Fragoso - Paulista - PE	21	Ligado	0v	212 metros	-7.9589 -34.8712
10/03/2024 13:08:36	Avenida Pan Nordestina - Fragoso - Paulista - PE	0	Ligado	0v	Parado	-7.9589 -34.8712
10/03/2024 13:09:16	Avenida Pan Nordestina - Vila Torres Galvão - Paulista - PE	39	Ligado	0v	359 metros	-7.9561 -34.8728
10/03/2024 13:09:33	Avenida Pan Nordestina - Vila Torres Galvão - Paulista - PE	42	Ligado	0v	168 metros	-7.9548 -34.8737

10/03/2024 13:09:54	Avenida Pan Nordestina - Vila Torres Galvão - Paulista - PE	44	Ligado	0v	292 metros	-7.9536 -34.8760
10/03/2024 13:10:05	Ciclovía da PE-15 - Vila Torres Galvão - Paulista - PE	47	Ligado	0v	137 metros	-7.9526 -34.8767
10/03/2024 13:10:15	Ciclovía da PE-15 - Vila Torres Galvão - Paulista - PE	51	Ligado	0v	141 metros	-7.9514 -34.8769
10/03/2024 13:10:36	Avenida Pan Nordestina - Nobre - Paulista - PE	60	Ligado	0v	326 metros	-7.9485 -34.8772
10/03/2024 13:10:57	Avenida Pan Nordestina - Nobre - Paulista - PE	44	Ligado	0v	294 metros	-7.9459 -34.8775
10/03/2024 13:11:09	Ciclovía da PE-15 - Nobre - Paulista - PE	22	Ligado	0v	110 metros	-7.9449 -34.8772
10/03/2024 13:11:56	Ciclovía da PE-15 - Nobre - Paulista - PE	0	Ligado	0v	Parado	-7.9449 -34.8772
10/03/2024 13:12:36	Ciclovía da PE-15 - Nobre - Paulista - PE	0	Ligado	0v	Parado	-7.9449 -34.8772
10/03/2024 13:13:16	Ciclovía da PE-15 - Nobre - Paulista - PE	0	Ligado	0v	Parado	-7.9449 -34.8772
10/03/2024 13:13:56	Ciclovía da PE-15 - Nobre - Paulista - PE	0	Ligado	0v	Parado	-7.9449 -34.8772
10/03/2024 13:14:36	Ciclovía da PE-15 - Nobre - Paulista - PE	0	Ligado	0v	Parado	-7.9449 -34.8772
10/03/2024 13:15:16	Ciclovía da PE-15 - Nobre - Paulista - PE	0	Ligado	0v	Parado	-7.9449 -34.8772
10/03/2024 13:15:56	Ciclovía da PE-15 - Nobre - Paulista - PE	0	Ligado	0v	Parado	-7.9449 -34.8772
10/03/2024 13:16:36	Ciclovía da PE-15 - Nobre - Paulista - PE	0	Ligado	0v	Parado	-7.9449 -34.8772
10/03/2024 13:17:16	Ciclovía da PE-15 - Nobre - Paulista - PE	0	Ligado	0v	Parado	-7.9449 -34.8772
10/03/2024 13:17:56	Ciclovía da PE-15 - Nobre - Paulista - PE	0	Ligado	0v	Parado	-7.9449 -34.8772
10/03/2024 13:18:36	Ciclovía da PE-15 - Nobre - Paulista - PE	0	Ligado	0v	Parado	-7.9449 -34.8772
10/03/2024 13:19:16	Ciclovía da PE-15 - Nobre - Paulista - PE	0	Ligado	0v	Parado	-7.9449 -34.8772
10/03/2024 13:19:56	Ciclovía da PE-15 - Nobre - Paulista - PE	0	Ligado	0v	Parado	-7.9449 -34.8772
10/03/2024 13:20:36	Ciclovía da PE-15 - Nobre - Paulista - PE	0	Ligado	0v	Parado	-7.9449 -34.8772
10/03/2024 13:21:16	Ciclovía da PE-15 - Nobre - Paulista - PE	0	Ligado	0v	Parado	-7.9449 -34.8772
10/03/2024 13:21:56	Ciclovía da PE-15 - Nobre - Paulista - PE	0	Ligado	0v	Parado	-7.9449 -34.8772

10/03/2024 13:22:36	Ciclovia da PE-15 - Nobre - Paulista - PE	0	Ligado	0v	Parado	-7.9449 -34.8772
10/03/2024 13:23:16	Ciclovia da PE-15 - Nobre - Paulista - PE	0	Ligado	0v	Parado	-7.9449 -34.8772
10/03/2024 13:23:56	Avenida Pan Nordestina - Nobre - Paulista - PE	21	Ligado	0v	70 metros	-7.9443 -34.8772
10/03/2024 13:24:36	Avenida Pan Nordestina - Nobre - Paulista - PE	33	Ligado	0v	329 metros	-7.9414 -34.8779
10/03/2024 13:25:16	Avenida Pan Nordestina - Nobre - Paulista - PE	29	Ligado	0v	401 metros	-7.9384 -34.8797
10/03/2024 13:25:36	Avenida Pan Nordestina - Nobre - Paulista - PE	41	Ligado	0v	213 metros	-7.9368 -34.8809
10/03/2024 13:25:56	Avenida Pan Nordestina - Paulista - PE	49	Ligado	0v	242 metros	-7.9354 -34.8825
10/03/2024 13:26:36	Avenida Pan Nordestina - Paulista - PE	38	Ligado	0v	472 metros	-7.9322 -34.8853
10/03/2024 13:27:16	Avenida Pan Nordestina - Paulista - PE	26	Ligado	0v	241 metros	-7.9303 -34.8863
10/03/2024 13:27:56	Avenida Pan Nordestina - Paulista - PE	43	Ligado	0v	393 metros	-7.9272 -34.8880
10/03/2024 13:28:08	Avenida Pan Nordestina - Paulista - PE	48	Ligado	0v	155 metros	-7.9261 -34.8888
10/03/2024 13:28:36	Avenida Pan Nordestina - Paulista - PE	55	Ligado	0v	413 metros	-7.9234 -34.8915
10/03/2024 13:29:16	BR-101 - Paulista - PE	44	Ligado	0v	560 metros	-7.9198 -34.8950
10/03/2024 13:29:57	Avenida Duque de Caxias - Alto da Bela Vista - Abreu e Lima - PE	40	Ligado	0v	569 metros	-7.9156 -34.8979
10/03/2024 13:30:37	Avenida Duque de Caxias - Alto da Bela Vista - Abreu e Lima - PE	39	Ligado	0v	338 metros	-7.9131 -34.8997
10/03/2024 13:30:57	Avenida Duque de Caxias - Centro - Abreu e Lima - PE	44	Ligado	0v	259 metros	-7.9112 -34.9010
10/03/2024 13:31:17	Avenida Duque de Caxias, 323 - Centro - Abreu e Lima - PE	50	Ligado	0v	268 metros	-7.9088 -34.9012
10/03/2024 13:31:57	Avenida Duque de Caxias - Centro - Abreu e Lima - PE	16	Ligado	0v	400 metros	-7.9053 -34.9014
10/03/2024 13:32:37	Avenida Duque de Caxias - Centro - Abreu e Lima - PE	48	Ligado	0v	260 metros	-7.9018 -34.9015
10/03/2024 13:32:55	Avenida Duque de Caxias - Fosfato - Abreu e Lima - PE	61	Ligado	0v	643 metros	-7.8995 -34.9022
10/03/2024 13:33:17	Avenida Duque de Caxias, 1162 - Desterro - Abreu e Lima - PE	36	Ligado	0v	341 metros	-7.8965 -34.9027
10/03/2024 13:33:57	Avenida Duque de Caxias - Matinha - Abreu e Lima - PE	54	Ligado	0v	556 metros	-7.8916 -34.9034

10/03/2024 13:34:37	Avenida Duque de Caxias - Matinha - Abreu e Lima - PE	63	Ligado	0v	507 metros	-7.8871 -34.9040
10/03/2024 13:35:17	Avenida Barão de Vera Cruz - Rubina - Igarassu - PE	22	Ligado	0v	673 metros	-7.8811 -34.9049
10/03/2024 13:35:57	Corredor de Ônibus - Cruz de Rebouças - Igarassu - PE	16	Ligado	0v	56 metros	-7.8806 -34.9050
10/03/2024 13:36:37	Avenida Barão de Vera Cruz - Inhamã - Igarassu - PE	49	Ligado	0v	408 metros	-7.8770 -34.9055
10/03/2024 13:37:17	Avenida Barão de Vera Cruz - Triunfo - Igarassu - PE	42	Ligado	0v	581 metros	-7.8718 -34.9062
10/03/2024 13:37:57	Avenida Barão de Vera Cruz - Boa Sorte - Igarassu - PE	53	Ligado	0v	603 metros	-7.8665 -34.9070
10/03/2024 13:38:37	Avenida Alfredo Bandeira de Melo - Boa Sorte - Igarassu - PE	29	Ligado	0v	501 metros	-7.8620 -34.9076
10/03/2024 13:39:17	Avenida Alfredo Bandeira de Melo - Encanto Igarassu - Igarassu - PE	47	Ligado	0v	505 metros	-7.8575 -34.9083
10/03/2024 13:39:57	Avenida Alfredo Bandeira de Melo - Encanto Igarassu - Igarassu - PE	14	Ligado	0v	226 metros	-7.8555 -34.9086
10/03/2024 13:40:37	Avenida Alfredo Bandeira de Melo - Boa Sorte - Igarassu - PE	43	Ligado	0v	350 metros	-7.8524 -34.9090
10/03/2024 13:41:17	Avenida Alfredo Bandeira de Melo - Boa Sorte - Igarassu - PE	63	Ligado	0v	605 metros	-7.8470 -34.9099
10/03/2024 13:41:57	Avenida Alfredo Bandeira de Melo - Boa Sorte - Igarassu - PE	39	Ligado	0v	628 metros	-7.8416 -34.9113
10/03/2024 13:42:37	Avenida Alfredo Bandeira de Melo - Boa Sorte - Igarassu - PE	43	Ligado	0v	391 metros	-7.8382 -34.9121
10/03/2024 13:43:17	Avenida Alfredo Bandeira de Melo - Centro - Igarassu - PE	47	Ligado	0v	375 metros	-7.8348 -34.9124
10/03/2024 13:43:27	Avenida Alfredo Bandeira de Melo - Centro - Igarassu - PE	53	Ligado	0v	134 metros	-7.8337 -34.9128
10/03/2024 13:43:57	Rodovia Governador Mário Covas - Campina da Feira - Igarassu - PE	64	Ligado	0v	505 metros	-7.8294 -34.9144
10/03/2024 13:44:37	Rodovia Governador Mário Covas - Campina da Feira - Igarassu - PE	61	Ligado	0v	722 metros	-7.8232 -34.9160
10/03/2024 13:45:14	Rodovia Governador Mário Covas - Tabatinga - Igarassu - PE	54	Ligado	0v	456 metros	-7.8192 -34.9170
10/03/2024 13:45:45	Rodovia Governador Mário Covas - Cidade Criança Área Rural - Igarassu - PE	63	Ligado	0v	572 metros	-7.8142 -34.9181
10/03/2024 13:45:57	Rodovia Governador Mário Covas - Cidade Criança Área Rural - Igarassu - PE	62	Ligado	0v	209 metros	-7.8124 -34.9188
10/03/2024 13:46:07	Rodovia Governador Mário Covas - Cidade Criança Área Rural - Igarassu - PE	67	Ligado	0v	180 metros	-7.8111 -34.9197
10/03/2024 13:46:37	Rodovia Governador Mário Covas - Cidade Criança Área Rural - Igarassu - PE	69	Ligado	0v	645 metros	-7.8071 -34.9240

10/03/2024 13:47:02	Rodovia Governador Mário Covas - Cidade Criança Área Rural - Itapissuma - PE	46	Ligado	0v	391 metros	-7.8043 -34.9261
10/03/2024 13:47:17	Rodovia Governador Mário Covas - Cidade Criança Área Rural - Itapissuma - PE	39	Ligado	0v	179 metros	-7.8028 -34.9263
10/03/2024 13:47:57	Rodovia Governador Mário Covas - Cidade Criança Área Rural - Igarassu - PE	23	Ligado	0v	326 metros	-7.7998 -34.9264
10/03/2024 13:48:37	Rodovia Governador Mário Covas - Cidade Criança Área Rural - Itapissuma - PE	53	Ligado	0v	432 metros	-7.7961 -34.9273
10/03/2024 13:48:53	Rodovia Governador Mário Covas - Cidade Criança Área Rural - Itapissuma - PE	53	Ligado	0v	246 metros	-7.7940 -34.9281
10/03/2024 13:49:17	Rodovia Governador Mário Covas - Cidade Criança Área Rural - Itapissuma - PE	72	Ligado	0v	400 metros	-7.7906 -34.9291
10/03/2024 13:49:57	Rodovia Governador Mário Covas - Cidade Criança Área Rural - Itapissuma - PE	91	Ligado	0v	999 metros	-7.7819 -34.9314
10/03/2024 13:50:37	Rodovia Governador Mário Covas - Cidade Criança Área Rural - Itapissuma - PE	69	Ligado	0v	899 metros	-7.7744 -34.9344
10/03/2024 13:51:17	Rodovia Governador Mário Covas - Cidade Criança Área Rural - Itapissuma - PE	70	Ligado	0v	787 metros	-7.7673 -34.9350
10/03/2024 13:51:57	Rodovia Governador Mário Covas - Cidade Criança Área Rural - Itapissuma - PE	67	Ligado	0v	763 metros	-7.7605 -34.9354
10/03/2024 13:52:37	Rodovia Governador Mário Covas - Cidade Criança Área Rural - Itapissuma - PE	60	Ligado	0v	730 metros	-7.7540 -34.9361
10/03/2024 13:53:17	Rodovia Governador Mário Covas - Cidade Criança Área Rural - Itapissuma - PE	24	Ligado	0v	445 metros	-7.7500 -34.9363
10/03/2024 13:53:33	Rodovia Governador Mário Covas - Cidade Criança Área Rural - Itapissuma - PE	33	Ligado	0v	135 metros	-7.7488 -34.9367
10/03/2024 13:53:57	Rodovia Governador Mário Covas - Cidade Criança Área Rural - Itapissuma - PE	34	Ligado	0v	231 metros	-7.7470 -34.9375
10/03/2024 13:54:37	Rodovia Governador Mário Covas - Cidade Criança Área Rural - Itapissuma - PE	27	Ligado	0v	351 metros	-7.7441 -34.9390
10/03/2024 13:54:58	Rodovia Governador Mário Covas - Cidade Criança Área Rural - Itapissuma - PE	29	Ligado	0v	165 metros	-7.7433 -34.9402
10/03/2024 13:55:17	Rodovia Governador Mário Covas - Cidade Criança Área Rural - Itapissuma - PE	33	Ligado	0v	168 metros	-7.7429 -34.9416
10/03/2024 13:55:31	Rodovia Governador Mário Covas - Cidade Criança Área Rural - Itapissuma - PE	32	Ligado	0v	127 metros	-7.7422 -34.9426
10/03/2024 13:55:56	Rodovia Governador Mário Covas - Cidade Criança Área Rural - Itapissuma - PE	31	Ligado	0v	232 metros	-7.7403 -34.9433
10/03/2024 13:56:11	Rodovia Governador Mário Covas - Cidade Criança Área Rural - Itapissuma - PE	31	Ligado	0v	133 metros	-7.7391 -34.9431
10/03/2024 13:56:37	Rodovia Governador Mário Covas - Cidade Criança Área Rural - Itapissuma - PE	31	Ligado	0v	229 metros	-7.7373 -34.9421
10/03/2024 13:57:02	Rodovia Governador Mário Covas - Cidade Criança Área Rural - Itapissuma - PE	42	Ligado	0v	258 metros	-7.7351 -34.9413

10/03/2024 13:57:17	Rodovia Governador Mário Covas - Cidade Criança Área Rural - Itapissuma - PE	40	Ligado	0v	181 metros	-7.7335 -34.9411
10/03/2024 13:57:30	Rodovia Governador Mário Covas - Cidade Criança Área Rural - Itapissuma - PE	20	Ligado	0v	85 metros	-7.7328 -34.9411
10/03/2024 13:57:57	Rodovia Governador Mário Covas - Cidade Criança Área Rural - Itapissuma - PE	51	Ligado	0v	295 metros	-7.7301 -34.9415
10/03/2024 13:59:07	Rodovia Governador Mário Covas - Cidade Criança Área Rural - Itapissuma - PE	65	Ligado	0v	1,15 km	-7.7198 -34.9406
10/03/2024 13:59:36	Rodovia Governador Mário Covas - Cidade Criança Área Rural - Itapissuma - PE	67	Ligado	0v	561 metros	-7.7164 -34.9368
10/03/2024 14:00:16	Rodovia Governador Mário Covas - Cidade Criança Área Rural - Itapissuma - PE	71	Ligado	0v	772 metros	-7.7117 -34.9317
10/03/2024 14:00:56	Rodovia Governador Mário Covas - Cidade Criança Área Rural - Itapissuma - PE	67	Ligado	0v	795 metros	-7.7066 -34.9266
10/03/2024 14:01:36	Rodovia Governador Mário Covas - Cidade Criança Área Rural - Itapissuma - PE	67	Ligado	0v	758 metros	-7.7013 -34.9223
10/03/2024 14:01:48	Rodovia Governador Mário Covas - Cidade Criança Área Rural - Itapissuma - PE	62	Ligado	0v	215 metros	-7.6995 -34.9216
10/03/2024 14:02:00	Rodovia Governador Mário Covas - Cidade Criança Área Rural - Itapissuma - PE	73	Ligado	0v	229 metros	-7.6974 -34.9216
10/03/2024 14:02:16	Cidade Criança Área Rural - Itapissuma - PE	81	Ligado	0v	349 metros	-7.6943 -34.9218
10/03/2024 14:02:56	Rodovia Governador Mário Covas - Goiana - Goiana - PE	60	Ligado	0v	852 metros	-7.6867 -34.9225
10/03/2024 14:03:36	Rodovia Governador Mário Covas - Goiana - Goiana - PE	30	Ligado	0v	474 metros	-7.6829 -34.9244
10/03/2024 14:03:59	Rodovia Governador Mário Covas - Goiana - Goiana - PE	33	Ligado	0v	192 metros	-7.6814 -34.9253
10/03/2024 14:04:16	Rodovia Governador Mário Covas - Goiana - Goiana - PE	32	Ligado	0v	147 metros	-7.6803 -34.9259
10/03/2024 14:04:56	Goiana - Goiana - PE	40	Ligado	0v	406 metros	-7.6771 -34.9277
10/03/2024 14:05:36	Rodovia Governador Mário Covas - Goiana - Goiana - PE	47	Ligado	0v	469 metros	-7.6734 -34.9298
10/03/2024 14:06:16	Rodovia Governador Mário Covas - Goiana - Goiana - PE	58	Ligado	0v	580 metros	-7.6690 -34.9326
10/03/2024 14:06:56	Rodovia Governador Mário Covas - Goiana - Goiana - PE	64	Ligado	0v	688 metros	-7.6637 -34.9357
10/03/2024 14:07:27	Rodovia Governador Mário Covas - Goiana - Goiana - PE	69	Ligado	0v	562 metros	-7.6593 -34.9382
10/03/2024 14:07:37	Rodovia Governador Mário Covas - Goiana - Goiana - PE	70	Ligado	0v	196 metros	-7.6581 -34.9395
10/03/2024 14:08:17	Rodovia Governador Mário Covas - Goiana - Goiana - PE	65	Ligado	0v	739 metros	-7.6535 -34.9444

10/03/2024 14:08:57	Rodovia Governador Mário Covas - Goiana - Goiana - PE	67	Ligado	0v	738 metros	-7.6490 -34.9493
10/03/2024 14:09:37	Rodovia Governador Mário Covas - Goiana - Goiana - PE	69	Ligado	0v	774 metros	-7.6436 -34.9536
10/03/2024 14:10:17	Rodovia Governador Mário Covas - Goiana - Goiana - PE	70	Ligado	0v	785 metros	-7.6379 -34.9579
10/03/2024 14:10:30	Rodovia Governador Mário Covas - Goiana - Goiana - PE	70	Ligado	0v	256 metros	-7.6361 -34.9593
10/03/2024 14:10:57	Rodovia Governador Mário Covas - Goiana - Goiana - PE	69	Ligado	0v	508 metros	-7.6323 -34.9618
10/03/2024 14:11:37	Rodovia Governador Mário Covas - Goiana - Goiana - PE	68	Ligado	0v	794 metros	-7.6267 -34.9663
10/03/2024 14:12:17	Rodovia Governador Mário Covas - Goiana - Goiana - PE	69	Ligado	0v	777 metros	-7.6206 -34.9696
10/03/2024 14:12:57	Rodovia Governador Mário Covas - Goiana - Goiana - PE	70	Ligado	0v	785 metros	-7.6144 -34.9730
10/03/2024 14:13:37	Rodovia Governador Mário Covas - Goiana - Goiana - PE	69	Ligado	0v	770 metros	-7.6083 -34.9763
10/03/2024 14:14:17	Rodovia Governador Mário Covas - Goiana - Goiana - PE	69	Ligado	0v	786 metros	-7.6020 -34.9795
10/03/2024 14:14:57	Rodovia Governador Mário Covas - Goiana - Goiana - PE	69	Ligado	0v	782 metros	-7.5962 -34.9836
10/03/2024 14:15:25	Rodovia Governador Mário Covas - Goiana - Goiana - PE	72	Ligado	0v	548 metros	-7.5920 -34.9861
10/03/2024 14:15:37	Rodovia Governador Mário Covas - Goiana - Goiana - PE	80	Ligado	0v	252 metros	-7.5898 -34.9866
10/03/2024 14:16:17	Rodovia Governador Mário Covas - Goiana - Goiana - PE	87	Ligado	0v	984 metros	-7.5810 -34.9880
10/03/2024 14:16:57	Rodovia Governador Mário Covas - Goiana - Goiana - PE	64	Ligado	0v	826 metros	-7.5737 -34.9889
10/03/2024 14:17:07	Rodovia Governador Mário Covas - Goiana Grande - Goiana - PE	65	Ligado	0v	182 metros	-7.5721 -34.9891
10/03/2024 14:17:37	PE-075 - Goiana Grande - Goiana - PE	59	Ligado	0v	546 metros	-7.5672 -34.9892
10/03/2024 14:17:49	PE-075 - Goiana Grande - Goiana - PE	52	Ligado	0v	172 metros	-7.5660 -34.9902
10/03/2024 14:18:17	Rodovia PE-075 - Goiana Grande - Goiana - PE	45	Ligado	0v	422 metros	-7.5663 -34.9940
10/03/2024 14:18:57	Rodovia PE-075 - Loteamento Sindicato - Goiana - PE	19	Ligado	0v	474 metros	-7.5668 -34.9983
10/03/2024 14:19:37	Avenida Igarassú - Loteamento Sindicato - Goiana - PE	18	Ligado	0v	371 metros	-7.5670 -35.0016
10/03/2024 14:20:17	Avenida Igarassú - Loteamento Sindicato - Goiana - PE	27	Ligado	0v	340 metros	-7.5667 -35.0047

10/03/2024 14:20:36	Avenida Igarassú - Loteamento Sindicato - Goiana - PE	44	Ligado	0v	204 metros	-7.5664 -35.0065
10/03/2024 14:20:57	Avenida Igarassú - Loteamento Sindicato - Goiana - PE	34	Ligado	0v	248 metros	-7.5655 -35.0086
10/03/2024 14:21:08	Avenida Igarassú - Loteamento Sindicato - Goiana - PE	26	Ligado	0v	106 metros	-7.5651 -35.0094
10/03/2024 14:21:37	Avenida Igarassú - Bela Vista II - Goiana - PE	17	Ligado	0v	213 metros	-7.5642 -35.0111
10/03/2024 14:22:17	Rodovia PE-075 - Bela Vista II - Goiana - PE	0	Ligado	0v	219 metros	-7.5633 -35.0129
10/03/2024 14:22:57	Estrada da Estancia - Northville - Goiana - PE	33	Ligado	0v	93 metros	-7.5629 -35.0136
10/03/2024 14:23:37	Rodovia PE-075 - Bela Vista II - Goiana - PE	61	Ligado	0v	556 metros	-7.5606 -35.0181
10/03/2024 14:24:17	Rodovia PE-075 - Jardim Vitória - Goiana - PE	59	Ligado	0v	728 metros	-7.5582 -35.0242
10/03/2024 14:24:32	Rodovia PE-075 - Jardim Vitória - Goiana - PE	44	Ligado	0v	204 metros	-7.5579 -35.0260
10/03/2024 14:24:57	Rodovia PE-075 - Jardim Vitória - Goiana - PE	45	Ligado	0v	320 metros	-7.5579 -35.0289
10/03/2024 14:25:37	Rodovia PE-075 - Jardim Vitória - Goiana - PE	63	Ligado	0v	565 metros	-7.5579 -35.0340
10/03/2024 14:26:17	Rodovia PE-075 - Jardim Vitória - Goiana - PE	63	Ligado	0v	694 metros	-7.5575 -35.0403
10/03/2024 14:28:21	Rodovia PE-075 - Jardim Vitória - Goiana - PE	62	Ligado	0v	1,82 km	-7.5519 -35.0558
10/03/2024 14:29:27	Rodovia PE-075 - Jardim Vitória - Goiana - PE	65	Ligado	0v	1,09 km	-7.5464 -35.0640
10/03/2024 14:30:07	Rodovia PE-075 - Carice - Itambé - PE	63	Ligado	0v	701 metros	-7.5426 -35.0691
10/03/2024 14:30:47	Rodovia PE-075 - Carice - Itambé - PE	58	Ligado	0v	698 metros	-7.5385 -35.0739
10/03/2024 14:31:27	Rodovia PE-075 - Carice - Itambé - PE	44	Ligado	0v	574 metros	-7.5367 -35.0787
10/03/2024 14:35:55	Rodovia PE-075 - Itambé - PE	52	Ligado	0v	2,9 km	-7.5175 -35.0965
10/03/2024 14:36:20	Rodovia PE-075 - Itambé - PE	56	Ligado	0v	376 metros	-7.5142 -35.0959
10/03/2024 14:36:58	PE-075 - Itambé - PE	53	Ligado	0v	883 metros	-7.5097 -35.0979
10/03/2024 14:37:16	Rodovia PE-075 - Itambé - PE	34	Ligado	0v	225 metros	-7.5077 -35.0976
10/03/2024 14:37:30	Rodovia PE-075 - Itambé - PE	29	Ligado	0v	119 metros	-7.5067 -35.0978


10/03/2024 14:37:40	Rodovia PE-075 - Itambé - PE	28	Ligado	0v	196 metros	-7.5060 -35.0980
10/03/2024 14:38:20	Rodovia PE-075 - Itambé - PE	18	Ligado	0v	238 metros	-7.5039 -35.0986
10/03/2024 14:39:00	Rodovia PE-075 - Itambé - PE	28	Ligado	0v	252 metros	-7.5018 -35.0995
10/03/2024 14:39:40	Rodovia PE-075 - Itambé - PE	25	Ligado	0v	309 metros	-7.4997 -35.1012
10/03/2024 14:40:01	Rodovia PE-075 - Itambé - PE	25	Ligado	0v	151 metros	-7.4986 -35.1020
10/03/2024 14:40:20	Rodovia PE-075 - Itambé - PE	28	Ligado	0v	146 metros	-7.4973 -35.1023
10/03/2024 14:40:37	Rodovia PE-075 - Itambé - PE	55	Ligado	0v	339 metros	-7.4956 -35.1025
10/03/2024 14:41:00	Rodovia PE-075 - Itambé - PE	65	Ligado	0v	421 metros	-7.4919 -35.1029
10/03/2024 14:41:40	Rodovia PE-075 - Itambé - PE	71	Ligado	0v	801 metros	-7.4855 -35.1063
10/03/2024 14:41:50	Rodovia PE-075 - Itambé - PE	65	Ligado	0v	983 metros	-7.4840 -35.1069
10/03/2024 14:42:20	Rodovia PE-075 - Itambé - PE	61	Ligado	0v	533 metros	-7.4792 -35.1074
10/03/2024 14:45:29	Rodovia PE-075 - Itambé - PE	45	Ligado	0v	2,43 km	-7.4574 -35.1062
10/03/2024 14:46:09	Rodovia PE-075 - Itambé - PE	0	Ligado	0v	231 metros	-7.4554 -35.1062
10/03/2024 14:46:49	Rodovia PE-075 - Itambé - PE	0	Ligado	0v	Parado	-7.4554 -35.1062
10/03/2024 14:47:29	Rodovia PE-075 - Itambé - PE	0	Ligado	0v	Parado	-7.4554 -35.1062
10/03/2024 14:48:09	Rodovia PE-075 - Itambé - PE	0	Ligado	0v	Parado	-7.4554 -35.1062
10/03/2024 14:48:49	Rodovia PE-075 - Itambé - PE	0	Ligado	0v	Parado	-7.4554 -35.1062
10/03/2024 14:49:29	Rodovia PE-075 - Itambé - PE	0	Ligado	0v	Parado	-7.4554 -35.1062
10/03/2024 14:50:09	Rodovia PE-075 - Itambé - PE	0	Ligado	0v	Parado	-7.4554 -35.1062
10/03/2024 14:50:49	Rodovia PE-075 - Itambé - PE	0	Ligado	0v	Parado	-7.4554 -35.1062
10/03/2024 14:51:29	Rodovia PE-075 - Itambé - PE	0	Ligado	0v	Parado	-7.4554 -35.1062
10/03/2024 14:52:09	Rodovia PE-075 - Itambé - PE	0	Ligado	0v	Parado	-7.4554 -35.1062

10/03/2024 14:52:49	Rodovia PE-075 - Itambé - PE	0	Ligado	0v	Parado	-7.4554 -35.1062
10/03/2024 14:53:29	Rodovia PE-075 - Itambé - PE	21	Ligado	0v	91 metros	-7.4545 -35.1062
10/03/2024 14:54:07	Rodovia PE-075 - Itambé - PE	38	Ligado	0v	320 metros	-7.4517 -35.1060
10/03/2024 14:54:49	Rodovia PE-075 - Itambé - PE	49	Ligado	0v	551 metros	-7.4477 -35.1031
10/03/2024 14:55:24	Itambé - PE	62	Ligado	0v	503 metros	-7.4440 -35.1005
10/03/2024 14:56:09	Rodovia PE-075 - Itambé - PE	59	Ligado	0v	749 metros	-7.4373 -35.1008
10/03/2024 14:56:30	Rodovia PE-075 - Itambé - PE	63	Ligado	0v	364 metros	-7.4348 -35.1029
10/03/2024 14:56:49	Rodovia PE-075 - Itambé - PE	66	Ligado	0v	340 metros	-7.4334 -35.1056
10/03/2024 14:57:03	Rodovia PE-075 - Itambé - PE	63	Ligado	0v	266 metros	-7.4316 -35.1073
10/03/2024 14:57:29	Itambé - PE	46	Ligado	0v	419 metros	-7.4280 -35.1082
10/03/2024 14:58:09	Itambé - PE	64	Ligado	0v	614 metros	-7.4226 -35.1094
10/03/2024 14:58:49	Rodovia PE-075 - Itambé - PE	55	Ligado	0v	686 metros	-7.4166 -35.1108
10/03/2024 14:59:30	Rodovia PE-075 - Itambé - PE	17	Ligado	0v	327 metros	-7.4137 -35.1114
10/03/2024 15:00:10	Rodovia PE-075 - Itambé - PE	53	Ligado	0v	387 metros	-7.4104 -35.1123
10/03/2024 15:00:50	Rodovia PE-075 - Itambé - PE	48	Ligado	0v	653 metros	-7.4073 -35.1173
10/03/2024 15:01:30	Rua Josué de Castro - Itambé - PE	39	Ligado	0v	397 metros	-7.4055 -35.1204
10/03/2024 15:02:06	Rodovia PE-075 - Itambé - PE	16	Ligado	0v	269 metros	-7.4044 -35.1226
10/03/2024 15:02:16	Rodovia PE-075 - Itambé - PE	11	Ligado	0v	Parado	-7.4044 -35.1226
10/03/2024 15:02:50	Rodovia PE-075 - Itambé - PE	0	Ligado	0v	55 metros	-7.4040 -35.1229
10/03/2024 15:03:30	Rodovia PE-075 - Itambé - PE	0	Ligado	0v	Parado	-7.4040 -35.1229
10/03/2024 15:04:10	Rodovia PE-075 - Itambé - PE	0	Ligado	0v	Parado	-7.4040 -35.1229
10/03/2024 15:04:50	Rodovia PE-075 - Itambé - PE	0	Ligado	0v	Parado	-7.4040 -35.1229

10/03/2024 15:05:30	Rodovia PE-075 - Itambé - PE	0	Ligado	0v	Parado	-7.4040 -35.1229
10/03/2024 15:06:10	Rodovia PE-075 - Itambé - PE	0	Ligado	0v	Parado	-7.4040 -35.1229
10/03/2024 15:06:50	Rodovia PE-075 - Itambé - PE	0	Ligado	0v	Parado	-7.4040 -35.1229
10/03/2024 15:07:30	Rodovia PE-075 - Itambé - PE	0	Ligado	0v	Parado	-7.4040 -35.1229
10/03/2024 15:08:10	Rodovia PE-075 - Itambé - PE	0	Ligado	0v	Parado	-7.4040 -35.1229
10/03/2024 15:08:37	Rodovia PE-075 - Itambé - PE	10	Ligado	0v	Parado	-7.4040 -35.1229
10/03/2024 15:08:48	Rodovia PE-075 - Itambé - PE	14	Ligado	0v	63 metros	-7.4039 -35.1234
10/03/2024 15:09:30	Rodovia PE-075 - Juripiranga - PB	27	Ligado	0v	553 metros	-7.4015 -35.1278
10/03/2024 15:10:10	Rodovia PE-075 - Juripiranga - PB	52	Ligado	0v	343 metros	-7.4000 -35.1305
10/03/2024 15:10:45	Rodovia PE-075 - Juripiranga - PB	68	Ligado	0v	644 metros	-7.3973 -35.1357
10/03/2024 15:11:30	Rodovia PE-075 - Juripiranga - PB	68	Ligado	0v	860 metros	-7.3964 -35.1434
10/03/2024 15:12:01	Rodovia PE-075 - Juripiranga - PB	69	Ligado	0v	596 metros	-7.3944 -35.1484
10/03/2024 15:12:35	Rodovia PE-075 - Juripiranga - PB	48	Ligado	0v	624 metros	-7.3923 -35.1536
10/03/2024 15:12:50	Rodovia PE-075 - Juripiranga - PB	40	Ligado	0v	182 metros	-7.3921 -35.1553
10/03/2024 15:13:30	Rodovia PE-075 - Juripiranga - PB	40	Ligado	0v	447 metros	-7.3914 -35.1593
10/03/2024 15:14:01	Rodovia PE-075 - Juripiranga - PB	52	Ligado	0v	392 metros	-7.3911 -35.1628
10/03/2024 15:15:58	Rodovia PE-075 - Juripiranga - PB	12	Ligado	0v	1,1 km	-7.3938 -35.1724
10/03/2024 15:16:38	Rodovia PE-075 - Juripiranga - PB	28	Ligado	0v	245 metros	-7.3945 -35.1745
10/03/2024 15:17:18	Rodovia PE-075 - Juripiranga - PB	52	Ligado	0v	526 metros	-7.3956 -35.1791
10/03/2024 15:17:58	Rodovia PE-075 - Juripiranga - PB	30	Ligado	0v	400 metros	-7.3963 -35.1826
10/03/2024 15:18:20	Rodovia PE-075 - Juripiranga - PB	38	Ligado	0v	212 metros	-7.3967 -35.1845
10/03/2024 15:22:06	Rodovia PE-075 - Juripiranga - PB	46	Ligado	0v	2,82 km	-7.3886 -35.2087



10/03/2024 15:22:47	Rodovia PE-075 - Juripiranga - PB	52	Ligado	0v	540 metros	-7.3867 -35.2132
10/03/2024 15:23:47	Rodovia PE-075 - Juripiranga - PB	84	Ligado	0v	1,3 km	-7.3829 -35.2243
10/03/2024 15:25:48	Rodovia PE-082 - Itambé - PE	12	Ligado	0v	1,32 km	-7.3797 -35.2358
10/03/2024 15:26:28	Rodovia PE-082 - Itambé - PE	17	Ligado	0v	165 metros	-7.3802 -35.2372
10/03/2024 15:30:54	Rodovia PE-082 - Itambé - PE	54	Ligado	0v	2,79 km	-7.3952 -35.2574
10/03/2024 15:32:11	Rodovia PE-082 - Itambé - PE	44	Ligado	0v	910 metros	-7.4033 -35.2584
10/03/2024 15:32:51	Rodovia PE-082 - Itambé - PE	56	Ligado	0v	546 metros	-7.4079 -35.2601
10/03/2024 15:33:23	Rodovia PE-082 - Itambé - PE	53	Ligado	0v	534 metros	-7.4124 -35.2617
10/03/2024 15:33:38	Rodovia PE-082 - Camutanga - PE	46	Ligado	0v	229 metros	-7.4145 -35.2615
10/03/2024 15:33:50	Rua Santa Cruz - Camutanga - PE	24	Ligado	0v	127 metros	-7.4156 -35.2614
10/03/2024 15:34:11	Rua Santa Cruz - Camutanga - PE	39	Ligado	0v	187 metros	-7.4152 -35.2630
10/03/2024 15:34:51	Rua Santa Cruz - Camutanga - PE	44	Ligado	0v	552 metros	-7.4115 -35.2664
10/03/2024 15:35:31	Rua Santa Cruz - Camutanga - PE	12	Ligado	0v	269 metros	-7.4098 -35.2681
10/03/2024 15:36:11	Rua Santa Cruz - Camutanga - PE	13	Ligado	0v	294 metros	-7.4080 -35.2700
10/03/2024 15:36:51	Rua Santa Cruz - Camutanga - PE	0	Ligado	0v	196 metros	-7.4069 -35.2715
10/03/2024 15:37:31	Rua Santa Cruz - Camutanga - PE	22	Ligado	0v	146 metros	-7.4059 -35.2723
10/03/2024 15:38:11	Rua Santa Cruz - Camutanga - PE	0	Ligado	0v	108 metros	-7.4052 -35.2730
10/03/2024 15:38:51	Rua Santa Cruz - Camutanga - PE	17	Ligado	0v	63 metros	-7.4047 -35.2733
10/03/2024 15:39:02	Rua Santa Cruz - Camutanga - PE	11	Ligado	0v	Parado	-7.4047 -35.2733
10/03/2024 15:39:31	Avenida Pedro de Albuquerque Uchôa - Camutanga - PE	18	Ligado	0v	137 metros	-7.4051 -35.2745
10/03/2024 15:40:11	Avenida Pedro de Albuquerque Uchôa - Camutanga - PE	0	Ligado	0v	Parado	-7.4051 -35.2745
10/03/2024 15:40:51	Avenida Pedro de Albuquerque Uchôa - Camutanga - PE	27	Ligado	0v	124 metros	-7.4054 -35.2755

10/03/2024 15:41:14	Avenida Moisés Correia - Camutanga - PE	14	Ligado	0v	125 metros	-7.4057 -35.2766
10/03/2024 15:41:31	Estrada para Quebeque - Camutanga - PE	18	Ligado	0v	55 metros	-7.4061 -35.2765
10/03/2024 15:44:33	Rua Juscelino Kubitschek - Camutanga - PE	0	Ligado	0v	530 metros	-7.4104 -35.2743
10/03/2024 15:45:13	Rua Juscelino Kubitschek - Camutanga - PE	0	Ligado	0v	Parado	-7.4104 -35.2743
10/03/2024 15:45:53	Avenida Moisés Correia - Camutanga - PE	14	Ligado	0v	62 metros	-7.4098 -35.2743
10/03/2024 15:46:25	Avenida Moisés Correia - Camutanga - PE	13	Ligado	0v	135 metros	-7.4088 -35.2750
10/03/2024 15:47:13	Rua Joaquim Nabuco - Camutanga - PE	0	Ligado	0v	185 metros	-7.4074 -35.2759
10/03/2024 15:47:24	Rua Joaquim Nabuco - Camutanga - PE	12	Ligado	0v	Parado	-7.4074 -35.2759
10/03/2024 15:47:53	Avenida Moisés Correia - Camutanga - PE	0	Ligado	0v	54 metros	-7.4077 -35.2755
10/03/2024 15:48:33	Avenida Moisés Correia - Camutanga - PE	0	Ligado	0v	Parado	-7.4077 -35.2755
10/03/2024 15:49:13	Avenida Moisés Correia - Camutanga - PE	0	Ligado	0v	Parado	-7.4077 -35.2755
10/03/2024 15:49:53	Avenida Moisés Correia - Camutanga - PE	0	Ligado	0v	Parado	-7.4077 -35.2755
10/03/2024 15:50:33	Avenida Moisés Correia - Camutanga - PE	0	Ligado	0v	Parado	-7.4077 -35.2755
10/03/2024 15:51:13	Avenida Moisés Correia - Camutanga - PE	0	Ligado	0v	Parado	-7.4077 -35.2755
10/03/2024 15:51:53	Avenida Moisés Correia - Camutanga - PE	0	Ligado	0v	Parado	-7.4077 -35.2755
10/03/2024 15:52:33	Avenida Moisés Correia - Camutanga - PE	0	Ligado	0v	Parado	-7.4077 -35.2755
10/03/2024 15:53:13	Avenida Moisés Correia - Camutanga - PE	0	Ligado	0v	Parado	-7.4077 -35.2755
10/03/2024 15:53:53	Avenida Moisés Correia - Camutanga - PE	0	Ligado	0v	Parado	-7.4077 -35.2755
10/03/2024 15:54:08	Avenida Moisés Correia - Camutanga - PE	0	Ligado	0v	Parado	-7.4077 -35.2755
10/03/2024 15:54:10						
10/03/2024 15:58:53	Avenida Moisés Correia - Camutanga - PE	0	Desligado	0v	Parado	-7.4077 -35.2755
10/03/2024 16:03:53	Avenida Moisés Correia - Camutanga - PE	0	Desligado	0v	Parado	-7.4077 -35.2755

10/03/2024 16:08:53	Avenida Moisés Correia - Camutanga - PE	0	Desligado	0v	Parado	-7.4077 -35.2755
10/03/2024 16:13:53	Avenida Moisés Correia - Camutanga - PE	0	Desligado	0v	Parado	-7.4077 -35.2755
10/03/2024 16:18:53	Avenida Moisés Correia - Camutanga - PE	0	Desligado	0v	Parado	-7.4077 -35.2755
10/03/2024 16:23:53	Avenida Moisés Correia - Camutanga - PE	0	Desligado	0v	Parado	-7.4077 -35.2755
10/03/2024 16:28:53	Avenida Moisés Correia - Camutanga - PE	0	Desligado	0v	Parado	-7.4077 -35.2755
10/03/2024 16:33:53	Avenida Moisés Correia - Camutanga - PE	0	Desligado	0v	Parado	-7.4077 -35.2755
10/03/2024 16:38:53	Avenida Moisés Correia - Camutanga - PE	0	Desligado	0v	Parado	-7.4077 -35.2755
10/03/2024 16:43:53	Avenida Moisés Correia - Camutanga - PE	0	Desligado	0v	Parado	-7.4077 -35.2755
10/03/2024 16:48:53	Avenida Moisés Correia - Camutanga - PE	0	Desligado	0v	Parado	-7.4077 -35.2755
10/03/2024 16:53:53	Avenida Moisés Correia - Camutanga - PE	0	Desligado	0v	Parado	-7.4077 -35.2755
10/03/2024 16:55:29	Avenida Moisés Correia - Camutanga - PE	0	Desligado	0v	Parado	-7.4077 -35.2755
10/03/2024 16:55:35						
10/03/2024 16:56:11	Avenida Moisés Correia - Camutanga - PE	0	Ligado	0v	Parado	-7.4077 -35.2755
10/03/2024 16:56:51	Avenida Moisés Correia - Camutanga - PE	0	Ligado	0v	Parado	-7.4077 -35.2755
10/03/2024 16:57:31	Avenida Moisés Correia - Camutanga - PE	0	Ligado	0v	Parado	-7.4077 -35.2755
10/03/2024 16:58:11	Avenida Moisés Correia - Camutanga - PE	0	Ligado	0v	Parado	-7.4077 -35.2755
10/03/2024 16:58:51	Avenida Moisés Correia - Camutanga - PE	0	Ligado	0v	Parado	-7.4077 -35.2755
10/03/2024 16:59:31	Avenida Moisés Correia - Camutanga - PE	0	Ligado	0v	Parado	-7.4077 -35.2755
10/03/2024 17:00:11	Avenida Moisés Correia - Camutanga - PE	0	Ligado	0v	Parado	-7.4077 -35.2755
10/03/2024 17:00:51	Avenida Moisés Correia - Camutanga - PE	0	Ligado	0v	Parado	-7.4077 -35.2755
10/03/2024 17:01:31	Avenida Moisés Correia - Camutanga - PE	0	Ligado	0v	Parado	-7.4077 -35.2755
10/03/2024 17:02:11	Avenida Moisés Correia - Camutanga - PE	0	Ligado	0v	Parado	-7.4077 -35.2755

10/03/2024 17:02:51	Avenida Moisés Correia - Camutanga - PE	0	Ligado	0v	Parado	-7.4077 -35.2755
10/03/2024 17:03:10	Avenida Moisés Correia - Camutanga - PE	0	Ligado	0v	Parado	-7.4077 -35.2755
10/03/2024 17:03:12						
10/03/2024 17:07:51	Avenida Moisés Correia - Camutanga - PE	0	Desligado	0v	Parado	-7.4077 -35.2755
10/03/2024 17:12:51	Avenida Moisés Correia - Camutanga - PE	0	Desligado	0v	Parado	-7.4077 -35.2755
10/03/2024 17:17:51	Avenida Moisés Correia - Camutanga - PE	0	Desligado	0v	Parado	-7.4077 -35.2755
10/03/2024 17:22:51	Avenida Moisés Correia - Camutanga - PE	0	Desligado	0v	Parado	-7.4077 -35.2755
10/03/2024 17:27:51	Avenida Moisés Correia - Camutanga - PE	0	Desligado	0v	Parado	-7.4077 -35.2755
10/03/2024 17:32:51	Avenida Moisés Correia - Camutanga - PE	0	Desligado	0v	Parado	-7.4077 -35.2755
10/03/2024 17:37:51	Avenida Moisés Correia - Camutanga - PE	0	Desligado	0v	Parado	-7.4077 -35.2755
10/03/2024 17:42:51	Avenida Moisés Correia - Camutanga - PE	0	Desligado	0v	Parado	-7.4077 -35.2755
10/03/2024 17:47:51	Avenida Moisés Correia - Camutanga - PE	0	Desligado	0v	Parado	-7.4077 -35.2755
10/03/2024 17:52:51	Avenida Moisés Correia - Camutanga - PE	0	Desligado	0v	Parado	-7.4077 -35.2755
10/03/2024 17:57:51	Avenida Moisés Correia - Camutanga - PE	0	Desligado	0v	Parado	-7.4077 -35.2755
10/03/2024 18:02:51	Avenida Moisés Correia - Camutanga - PE	0	Desligado	0v	Parado	-7.4077 -35.2755
10/03/2024 18:07:51	Avenida Moisés Correia - Camutanga - PE	0	Desligado	0v	Parado	-7.4077 -35.2755
10/03/2024 18:12:51	Avenida Moisés Correia - Camutanga - PE	0	Desligado	0v	Parado	-7.4077 -35.2755
10/03/2024 18:17:51	Avenida Moisés Correia - Camutanga - PE	0	Desligado	0v	Parado	-7.4077 -35.2755
10/03/2024 18:22:51	Avenida Moisés Correia - Camutanga - PE	0	Desligado	0v	Parado	-7.4077 -35.2755
10/03/2024 18:27:51	Avenida Moisés Correia - Camutanga - PE	0	Desligado	0v	Parado	-7.4077 -35.2755
10/03/2024 18:32:51	Avenida Moisés Correia - Camutanga - PE	0	Desligado	0v	Parado	-7.4077 -35.2755
10/03/2024 18:37:51	Avenida Moisés Correia - Camutanga - PE	0	Desligado	0v	Parado	-7.4077 -35.2755

11/03/2024 03:52:51	Avenida Moisés Correia - Camutanga - PE	0	Desligado	0v	Parado	-7.4077 -35.2755
11/03/2024 03:57:51	Avenida Moisés Correia - Camutanga - PE	0	Desligado	0v	Parado	-7.4077 -35.2755
11/03/2024 04:02:51	Avenida Moisés Correia - Camutanga - PE	0	Desligado	0v	Parado	-7.4077 -35.2755
11/03/2024 04:07:51	Avenida Moisés Correia - Camutanga - PE	0	Desligado	0v	Parado	-7.4077 -35.2755
11/03/2024 04:12:51	Avenida Moisés Correia - Camutanga - PE	0	Desligado	0v	Parado	-7.4077 -35.2755
11/03/2024 04:17:51	Avenida Moisés Correia - Camutanga - PE	0	Desligado	0v	Parado	-7.4077 -35.2755
11/03/2024 04:22:51	Avenida Moisés Correia - Camutanga - PE	0	Desligado	0v	Parado	-7.4077 -35.2755
11/03/2024 04:27:51	Avenida Moisés Correia - Camutanga - PE	0	Desligado	0v	Parado	-7.4077 -35.2755
11/03/2024 04:32:51	Avenida Moisés Correia - Camutanga - PE	0	Desligado	0v	Parado	-7.4077 -35.2755
11/03/2024 04:37:51	Avenida Moisés Correia - Camutanga - PE	0	Desligado	0v	Parado	-7.4077 -35.2755
11/03/2024 04:42:51	Avenida Moisés Correia - Camutanga - PE	0	Desligado	0v	Parado	-7.4077 -35.2755
11/03/2024 04:47:51	Avenida Moisés Correia - Camutanga - PE	0	Desligado	0v	Parado	-7.4077 -35.2755
11/03/2024 04:52:51	Avenida Moisés Correia - Camutanga - PE	0	Desligado	0v	Parado	-7.4077 -35.2755
11/03/2024 04:57:51	Avenida Moisés Correia - Camutanga - PE	0	Desligado	0v	Parado	-7.4077 -35.2755
11/03/2024 05:02:51	Avenida Moisés Correia - Camutanga - PE	0	Desligado	0v	Parado	-7.4077 -35.2755
11/03/2024 05:07:51	Avenida Moisés Correia - Camutanga - PE	0	Desligado	0v	Parado	-7.4077 -35.2755
11/03/2024 05:12:51	Avenida Moisés Correia - Camutanga - PE	0	Desligado	0v	Parado	-7.4077 -35.2755
11/03/2024 05:17:51	Avenida Moisés Correia - Camutanga - PE	0	Desligado	0v	Parado	-7.4077 -35.2755
11/03/2024 05:22:51	Avenida Moisés Correia - Camutanga - PE	0	Desligado	0v	Parado	-7.4077 -35.2755
11/03/2024 05:27:51	Avenida Moisés Correia - Camutanga - PE	0	Desligado	0v	Parado	-7.4077 -35.2755
11/03/2024 05:29:48	Avenida Moisés Correia - Camutanga - PE	0	Desligado	0v	Parado	-7.4077 -35.2755
11/03/2024 05:30:10						

11/03/2024 05:30:46	Avenida Moisés Correia - Camutanga - PE	0	Ligado	0v	Parado	-7.4077 -35.2755
11/03/2024 05:31:26	Avenida Moisés Correia - Camutanga - PE	0	Ligado	0v	Parado	-7.4077 -35.2755
11/03/2024 05:32:06	Avenida Moisés Correia - Camutanga - PE	0	Ligado	0v	Parado	-7.4077 -35.2755
11/03/2024 05:32:46	Avenida Moisés Correia - Camutanga - PE	0	Ligado	0v	Parado	-7.4077 -35.2755
11/03/2024 05:33:26	Avenida Moisés Correia - Camutanga - PE	0	Ligado	0v	Parado	-7.4077 -35.2755
11/03/2024 05:34:06	Avenida Moisés Correia - Camutanga - PE	0	Ligado	0v	Parado	-7.4077 -35.2755
11/03/2024 05:34:46	Avenida Moisés Correia - Camutanga - PE	0	Ligado	0v	Parado	-7.4077 -35.2755
11/03/2024 05:35:26	Avenida Moisés Correia - Camutanga - PE	0	Ligado	0v	Parado	-7.4077 -35.2755
11/03/2024 05:36:06	Avenida Moisés Correia - Camutanga - PE	0	Ligado	0v	Parado	-7.4077 -35.2755
11/03/2024 05:36:46	Avenida Moisés Correia - Camutanga - PE	0	Ligado	0v	Parado	-7.4077 -35.2755
11/03/2024 05:37:26	Avenida Moisés Correia - Camutanga - PE	0	Ligado	0v	Parado	-7.4077 -35.2755
11/03/2024 05:37:56	Avenida Moisés Correia - Camutanga - PE	0	Ligado	0v	Parado	-7.4077 -35.2755
11/03/2024 05:37:58						
11/03/2024 05:42:26	Avenida Moisés Correia - Camutanga - PE	0	Desligado	0v	Parado	-7.4077 -35.2755
11/03/2024 05:47:26	Avenida Moisés Correia - Camutanga - PE	0	Desligado	0v	Parado	-7.4077 -35.2755
11/03/2024 05:52:26	Avenida Moisés Correia - Camutanga - PE	0	Desligado	0v	Parado	-7.4077 -35.2755
11/03/2024 05:57:26	Avenida Moisés Correia - Camutanga - PE	0	Desligado	0v	Parado	-7.4077 -35.2755
11/03/2024 06:02:26	Avenida Moisés Correia - Camutanga - PE	0	Desligado	0v	Parado	-7.4077 -35.2755
11/03/2024 06:07:26	Avenida Moisés Correia - Camutanga - PE	0	Desligado	0v	Parado	-7.4077 -35.2755
11/03/2024 06:12:26	Avenida Moisés Correia - Camutanga - PE	0	Desligado	0v	Parado	-7.4077 -35.2755
11/03/2024 06:17:26	Avenida Moisés Correia - Camutanga - PE	0	Desligado	0v	Parado	-7.4077 -35.2755
11/03/2024 06:17:49						


11/03/2024 06:18:07	Avenida Moisés Correia - Camutanga - PE	0	Ligado	0v	Parado	-7.4077 -35.2755
11/03/2024 06:18:47	Avenida Moisés Correia - Camutanga - PE	0	Ligado	0v	Parado	-7.4077 -35.2755
11/03/2024 06:19:27	Avenida Moisés Correia - Camutanga - PE	0	Ligado	0v	Parado	-7.4077 -35.2755
11/03/2024 06:20:07	Avenida Moisés Correia - Camutanga - PE	0	Ligado	0v	Parado	-7.4077 -35.2755
11/03/2024 06:20:47	Avenida Moisés Correia - Camutanga - PE	0	Ligado	0v	Parado	-7.4077 -35.2755
11/03/2024 06:21:27	Avenida Moisés Correia - Camutanga - PE	0	Ligado	0v	Parado	-7.4077 -35.2755
11/03/2024 06:22:07	Avenida Moisés Correia - Camutanga - PE	0	Ligado	0v	Parado	-7.4077 -35.2755
11/03/2024 06:22:47	Avenida Moisés Correia - Camutanga - PE	0	Ligado	0v	Parado	-7.4077 -35.2755
11/03/2024 06:23:27	Avenida Moisés Correia - Camutanga - PE	0	Ligado	0v	Parado	-7.4077 -35.2755
11/03/2024 06:24:08	Avenida Moisés Correia - Camutanga - PE	0	Ligado	0v	Parado	-7.4077 -35.2755
11/03/2024 06:24:48	Avenida Moisés Correia - Camutanga - PE	0	Ligado	0v	Parado	-7.4077 -35.2755
11/03/2024 06:25:28	Avenida Moisés Correia - Camutanga - PE	0	Ligado	0v	Parado	-7.4077 -35.2755
11/03/2024 06:26:08	Avenida Moisés Correia - Camutanga - PE	0	Ligado	0v	Parado	-7.4077 -35.2755
11/03/2024 06:26:48	Avenida Moisés Correia - Camutanga - PE	0	Ligado	0v	Parado	-7.4077 -35.2755
11/03/2024 06:27:28	Avenida Moisés Correia - Camutanga - PE	0	Ligado	0v	Parado	-7.4077 -35.2755
11/03/2024 06:28:08	Avenida Moisés Correia - Camutanga - PE	0	Ligado	0v	Parado	-7.4077 -35.2755
11/03/2024 06:28:48	Avenida Moisés Correia - Camutanga - PE	0	Ligado	0v	Parado	-7.4077 -35.2755
11/03/2024 06:29:28	Avenida Moisés Correia - Camutanga - PE	0	Ligado	0v	Parado	-7.4077 -35.2755
11/03/2024 06:30:08	Avenida Moisés Correia - Camutanga - PE	11	Ligado	0v	Parado	-7.4077 -35.2755
11/03/2024 06:30:48	Travessa José Batista - Camutanga - PE	0	Ligado	0v	135 metros	-7.4087 -35.2749
11/03/2024 06:31:20	Avenida Moisés Correia - Camutanga - PE	10	Ligado	0v	96 metros	-7.4095 -35.2745
11/03/2024 06:31:31	Avenida Moisés Correia - Camutanga - PE	11	Ligado	0v	Parado	-7.4095 -35.2745

11/03/2024 06:32:08	Avenida Moisés Correia - Camutanga - PE	0	Ligado	0v	96 metros	-7.4103 -35.2743
11/03/2024 06:32:48	Avenida Moisés Correia - Camutanga - PE	0	Ligado	0v	Parado	-7.4103 -35.2743
11/03/2024 06:33:28	Rua Juscelino Kubitschek - Camutanga - PE	0	Ligado	0v	105 metros	-7.4100 -35.2734
11/03/2024 06:34:08	Rua Juscelino Kubitschek - Camutanga - PE	0	Ligado	0v	Parado	-7.4100 -35.2734
11/03/2024 06:34:48	Rua Juscelino Kubitschek - Camutanga - PE	0	Ligado	0v	65 metros	-7.4097 -35.2729
11/03/2024 06:35:28	Rua Agamenon Magalhães - Camutanga - PE	10	Ligado	0v	73 metros	-7.4090 -35.2730
11/03/2024 06:36:08	Avenida Doutor Simplício Tavares de Melo - Camutanga - PE	0	Ligado	0v	77 metros	-7.4087 -35.2736
11/03/2024 06:36:48	Avenida Doutor Simplício Tavares de Melo - Camutanga - PE	0	Ligado	0v	Parado	-7.4087 -35.2736
11/03/2024 06:37:28	Avenida Moisés Correia - Camutanga - PE	0	Ligado	0v	51 metros	-7.4086 -35.2740
11/03/2024 06:38:08	Avenida Presidente Getúlio Vargas, 240 - Camutanga - PE	19	Ligado	0v	154 metros	-7.4074 -35.2746
11/03/2024 06:38:25	Avenida Presidente Getúlio Vargas, 240 - Camutanga - PE	10	Ligado	0v	75 metros	-7.4068 -35.2749
11/03/2024 06:38:48	Rua Joaquim Nabuco - Camutanga - PE	0	Ligado	0v	84 metros	-7.4071 -35.2756
11/03/2024 06:39:28	Rua Joaquim Nabuco - Camutanga - PE	0	Ligado	0v	Parado	-7.4071 -35.2756
11/03/2024 06:40:08	Avenida Moisés Correia - Camutanga - PE	0	Ligado	0v	186 metros	-7.4057 -35.2765
11/03/2024 06:40:48	Avenida Moisés Correia - Camutanga - PE	0	Ligado	0v	Parado	-7.4057 -35.2765
11/03/2024 06:41:28	Avenida Pedro de Albuquerque Uchôa - Camutanga - PE	17	Ligado	0v	166 metros	-7.4053 -35.2751
11/03/2024 06:42:08	Avenida Monsenhor Júlio Maria - Camutanga - PE	0	Ligado	0v	64 metros	-7.4052 -35.2745
11/03/2024 06:42:48	Avenida Pedro de Albuquerque Uchôa - Camutanga - PE	0	Ligado	0v	128 metros	-7.4045 -35.2735
11/03/2024 06:43:28	Rua Santa Cruz - Camutanga - PE	0	Ligado	0v	101 metros	-7.4052 -35.2729
11/03/2024 06:44:08	Rua Santa Cruz - Camutanga - PE	0	Ligado	0v	Parado	-7.4052 -35.2729
11/03/2024 06:44:48	Rua Santa Cruz - Camutanga - PE	12	Ligado	0v	155 metros	-7.4063 -35.2720
11/03/2024 06:44:58	Rua Santa Cruz - Camutanga - PE	12	Ligado	0v	Parado	-7.4063 -35.2720

11/03/2024 06:45:09	Rua Santa Cruz - Camutanga - PE	19	Ligado	0v	83 metros	-7.4068 -35.2716
11/03/2024 06:45:28	Rua Santa Cruz - Camutanga - PE	0	Ligado	0v	73 metros	-7.4072 -35.2710
11/03/2024 06:46:08	Rua Santa Cruz - Camutanga - PE	0	Ligado	0v	Parado	-7.4072 -35.2710
11/03/2024 06:46:48	Rua Santa Cruz - Camutanga - PE	25	Ligado	0v	207 metros	-7.4084 -35.2696
11/03/2024 06:47:28	Rua Santa Cruz - Camutanga - PE	15	Ligado	0v	247 metros	-7.4100 -35.2680
11/03/2024 06:48:05	Rua Santa Cruz - Camutanga - PE	16	Ligado	0v	92 metros	-7.4106 -35.2674
11/03/2024 06:48:48	Rua Santa Cruz - Camutanga - PE	38	Ligado	0v	282 metros	-7.4124 -35.2656
11/03/2024 06:49:24	Rua Santa Cruz - Camutanga - PE	48	Ligado	0v	444 metros	-7.4153 -35.2629
11/03/2024 06:49:42	Rodovia Pe Oitenta e Dois - Camutanga - PE	30	Ligado	0v	211 metros	-7.4160 -35.2612
11/03/2024 06:50:08	Rodovia PE-082 - Camutanga - PE	31	Ligado	0v	182 metros	-7.4174 -35.2603
11/03/2024 06:50:33	Rodovia PE-082 - Camutanga - PE	18	Ligado	0v	160 metros	-7.4187 -35.2596
11/03/2024 06:50:48	Rodovia PE-082 - Camutanga - PE	23	Ligado	0v	123 metros	-7.4197 -35.2592
11/03/2024 06:51:28	Rodovia PE-082 - Camutanga - PE	12	Ligado	0v	289 metros	-7.4222 -35.2586
11/03/2024 06:51:40	Rodovia PE-082 - Camutanga - PE	32	Ligado	0v	357 metros	-7.4228 -35.2584
11/03/2024 06:52:01	Rodovia PE-082 - Camutanga - PE	43	Ligado	0v	235 metros	-7.4246 -35.2573
11/03/2024 06:52:19	Rodovia PE-082 - Camutanga - PE	28	Ligado	0v	190 metros	-7.4260 -35.2564
11/03/2024 06:52:29	Rodovia PE-082 - Camutanga - PE	13	Ligado	0v	242 metros	-7.4265 -35.2562
11/03/2024 06:52:48	Rodovia PE-082 - Camutanga - PE	27	Ligado	0v	136 metros	-7.4277 -35.2558
11/03/2024 06:53:04	Rodovia PE-082 - Camutanga - PE	38	Ligado	0v	148 metros	-7.4289 -35.2554
11/03/2024 06:53:28	Rodovia PE-082 - Ferreiros - PE	48	Ligado	0v	289 metros	-7.4312 -35.2542
11/03/2024 06:54:08	Rodovia PE-082 - Ferreiros - PE	50	Ligado	0v	631 metros	-7.4363 -35.2516
11/03/2024 06:54:35	Rodovia PE-082 - Ferreiros - PE	38	Ligado	0v	363 metros	-7.4392 -35.2503

11/03/2024 06:54:48	Rodovia PE-082 - Ferreiros - PE	38	Ligado	0v	142 metros	-7.4405 -35.2501
11/03/2024 06:55:28	Rodovia PE-082 - Ferreiros - PE	37	Ligado	0v	464 metros	-7.4447 -35.2498
11/03/2024 06:56:02	Rodovia PE-082 - Ferreiros - PE	26	Ligado	0v	285 metros	-7.4472 -35.2502
11/03/2024 06:56:48	Rodovia PE-082 - Ferreiros - PE	32	Ligado	0v	356 metros	-7.4502 -35.2513
11/03/2024 06:57:28	Rodovia PE-082 - Ferreiros - PE	36	Ligado	0v	431 metros	-7.4538 -35.2528
11/03/2024 06:57:42	Rodovia PE-082 - Ferreiros - PE	40	Ligado	0v	145 metros	-7.4547 -35.2537
11/03/2024 06:58:08	Rodovia PE-082 - Ferreiros - PE	53	Ligado	0v	340 metros	-7.4566 -35.2561
11/03/2024 06:58:48	Rodovia PE-082 - Ferreiros - PE	56	Ligado	0v	625 metros	-7.4600 -35.2606
11/03/2024 06:59:28	Rodovia PE-082 - Ferreiros - PE	45	Ligado	0v	526 metros	-7.4628 -35.2644
11/03/2024 07:00:08	Rodovia PE-082 - Ferreiros - PE	53	Ligado	0v	551 metros	-7.4658 -35.2684
11/03/2024 07:00:48	Rodovia PE-082 - Ferreiros - PE	47	Ligado	0v	561 metros	-7.4689 -35.2724
11/03/2024 07:01:28	Rodovia PE-082 - Ferreiros - PE	24	Ligado	0v	382 metros	-7.4710 -35.2751
11/03/2024 07:02:08	Rodovia PE-082 - Ferreiros - PE	42	Ligado	0v	290 metros	-7.4727 -35.2770
11/03/2024 07:02:48	Rodovia PE-082 - Ferreiros - PE	51	Ligado	0v	549 metros	-7.4760 -35.2808
11/03/2024 07:03:28	Rodovia PE-082 - Ferreiros - PE	27	Ligado	0v	499 metros	-7.4790 -35.2841
11/03/2024 07:04:09	Rodovia PE-082 - Ferreiros - PE	54	Ligado	0v	480 metros	-7.4818 -35.2874
11/03/2024 07:04:49	Rodovia PE-082 - Ferreiros - PE	58	Ligado	0v	625 metros	-7.4855 -35.2916
11/03/2024 07:05:29	Rodovia PE-082 - Ferreiros - PE	60	Ligado	0v	689 metros	-7.4898 -35.2961
11/03/2024 07:06:09	Rodovia PE-082 - Ferreiros - PE	25	Ligado	0v	424 metros	-7.4935 -35.2971
11/03/2024 07:06:49	Rodovia PE-082 - Mocs - Ferreiros - PE	23	Ligado	0v	243 metros	-7.4956 -35.2976
11/03/2024 07:07:29	Rodovia PE-082 - Mocs - Timbaúba - PE	21	Ligado	0v	242 metros	-7.4978 -35.2980
11/03/2024 07:08:09	Ferreiros - PE	0	Ligado	0v	213 metros	-7.4996 -35.2984


11/03/2024 07:08:49	Ferreiros - PE	13	Ligado	0v	Parado	-7.4996 -35.2984
11/03/2024 07:09:29	Rodovia PE-082 - Mocs - Timbaúba - PE	27	Ligado	0v	278 metros	-7.5021 -35.2989
11/03/2024 07:09:45	Timbaúba - PE	10	Ligado	0v	107 metros	-7.5030 -35.2991
11/03/2024 07:10:09	Timbaúba - PE	0	Ligado	0v	Parado	-7.5030 -35.2991
11/03/2024 07:10:38	Rodovia PE-082 - Mocs - Timbaúba - PE	21	Ligado	0v	121 metros	-7.5041 -35.2993
11/03/2024 07:10:49	Rodovia PE-082 - Mocs - Timbaúba - PE	24	Ligado	0v	72 metros	-7.5047 -35.2996
11/03/2024 07:11:29	Rodovia PE-082 - Mocs - Timbaúba - PE	34	Ligado	0v	310 metros	-7.5071 -35.3008
11/03/2024 07:12:09	Rodovia PE-082 - Mocs - Timbaúba - PE	38	Ligado	0v	406 metros	-7.5104 -35.3024
11/03/2024 07:12:45	Mocs - Timbaúba - PE	21	Ligado	0v	290 metros	-7.5129 -35.3032
11/03/2024 07:13:06	Rua Coronel Claudino - Mocs - Timbaúba - PE	24	Ligado	0v	144 metros	-7.5136 -35.3042
11/03/2024 07:13:29	Rua Coronel Claudino - Mocs - Timbaúba - PE	15	Ligado	0v	134 metros	-7.5140 -35.3054
11/03/2024 07:13:57	Rua Coronel Claudino - Mocs - Timbaúba - PE	17	Ligado	0v	139 metros	-7.5140 -35.3066
11/03/2024 07:14:09	Rua Coronel Claudino - Mocs - Timbaúba - PE	16	Ligado	0v	60 metros	-7.5140 -35.3072
11/03/2024 07:14:19	Rua Coronel Claudino - Mocs - Timbaúba - PE	12	Ligado	0v	Parado	-7.5140 -35.3072
11/03/2024 07:14:30	Rua Doutor Geraldo Ferreira Lima - Mocs - Timbaúba - PE	15	Ligado	0v	62 metros	-7.5144 -35.3076
11/03/2024 07:14:49	Rua Doutor Geraldo Ferreira Lima - Mocs - Timbaúba - PE	19	Ligado	0v	84 metros	-7.5150 -35.3081
11/03/2024 07:15:00	Rua Doutor Geraldo Ferreira Lima - Mocs - Timbaúba - PE	11	Ligado	0v	Parado	-7.5150 -35.3081
11/03/2024 07:15:29	Travessa Sete de Setembro - Mocs - Timbaúba - PE	10	Ligado	0v	128 metros	-7.5150 -35.3092
11/03/2024 07:16:09	Rua Manoel Xavier de Andrade - Mocs - Timbaúba - PE	0	Ligado	0v	83 metros	-7.5150 -35.3100
11/03/2024 07:16:49	Rua Manoel Xavier de Andrade - Mocs - Timbaúba - PE	0	Ligado	0v	Parado	-7.5150 -35.3100
11/03/2024 07:17:29	Rua Manoel Xavier de Andrade - Mocs - Timbaúba - PE	0	Ligado	0v	Parado	-7.5150 -35.3100
11/03/2024 07:18:09	Rua Manoel Xavier de Andrade - Mocs - Timbaúba - PE	0	Ligado	0v	Parado	-7.5150 -35.3100

11/03/2024 07:18:49	Rua Manoel Xavier de Andrade - Mocs - Timbaúba - PE	0	Ligado	0v	Parado	-7.5150 -35.3100
11/03/2024 07:19:29	Rua Manoel Xavier de Andrade - Mocs - Timbaúba - PE	0	Ligado	0v	Parado	-7.5150 -35.3100
11/03/2024 07:20:09	Rua Manoel Xavier de Andrade - Mocs - Timbaúba - PE	0	Ligado	0v	Parado	-7.5150 -35.3100
11/03/2024 07:20:49	Rua Manoel Xavier de Andrade - Mocs - Timbaúba - PE	0	Ligado	0v	Parado	-7.5150 -35.3100
11/03/2024 07:21:29	Rua Manoel Xavier de Andrade - Mocs - Timbaúba - PE	0	Ligado	0v	Parado	-7.5150 -35.3100
11/03/2024 07:21:32						
11/03/2024 07:24:04	Rua Manoel Xavier de Andrade - Mocs - Timbaúba - PE	0	Desligado	0v	Parado	-7.5150 -35.3100
11/03/2024 07:24:08						
11/03/2024 07:24:44	Rua Manoel Xavier de Andrade - Mocs - Timbaúba - PE	0	Ligado	0v	Parado	-7.5150 -35.3100
11/03/2024 07:25:24	Rua Manoel Xavier de Andrade - Mocs - Timbaúba - PE	0	Ligado	0v	Parado	-7.5150 -35.3100
11/03/2024 07:26:04	Rua Manoel Xavier de Andrade - Mocs - Timbaúba - PE	0	Ligado	0v	Parado	-7.5150 -35.3100
11/03/2024 07:26:16	Rua Manoel Xavier de Andrade - Mocs - Timbaúba - PE	10	Ligado	0v	78 metros	-7.5156 -35.3103
11/03/2024 07:26:44	Rua Irma Albertine - Mocs - Timbaúba - PE	15	Ligado	0v	97 metros	-7.5164 -35.3098
11/03/2024 07:27:24	Rua Doutor Geraldo Ferreira Lima - Mocs - Timbaúba - PE	0	Ligado	0v	71 metros	-7.5163 -35.3092
11/03/2024 07:27:47	Rua Doutor Geraldo Ferreira Lima - Mocs - Timbaúba - PE	13	Ligado	0v	90 metros	-7.5157 -35.3087
11/03/2024 07:28:04	Rua Doutor Geraldo Ferreira Lima - Mocs - Timbaúba - PE	16	Ligado	0v	71 metros	-7.5152 -35.3083
11/03/2024 07:28:30	Rua Doutor Geraldo Ferreira Lima - Mocs - Timbaúba - PE	14	Ligado	0v	121 metros	-7.5144 -35.3075
11/03/2024 07:28:44	Rua Doutor Geraldo Ferreira Lima - Mocs - Timbaúba - PE	0	Ligado	0v	Parado	-7.5144 -35.3075
11/03/2024 07:29:24	Rua Coronel Claudino - Mocs - Timbaúba - PE	14	Ligado	0v	120 metros	-7.5141 -35.3065
11/03/2024 07:29:44	Rua Coronel Claudino - Mocs - Timbaúba - PE	20	Ligado	0v	115 metros	-7.5140 -35.3055
11/03/2024 07:30:04	Rua Coronel Claudino - Mocs - Timbaúba - PE	30	Ligado	0v	133 metros	-7.5137 -35.3043
11/03/2024 07:30:18	Rua Coronel Claudino - Mocs - Timbaúba - PE	20	Ligado	0v	111 metros	-7.5132 -35.3034

11/03/2024 07:30:39	Rua Coronel Claudino - Mocs - Timbaúba - PE	12	Ligado	0v	66 metros	-7.5128 -35.3030
11/03/2024 07:31:24	Rua Coronel Claudino - Mocs - Timbaúba - PE	0	Ligado	0v	Parado	-7.5128 -35.3030
11/03/2024 07:32:04	Rua Coronel Claudino - Mocs - Timbaúba - PE	0	Ligado	0v	Parado	-7.5128 -35.3030
11/03/2024 07:32:44	Rua Coronel Claudino - Mocs - Timbaúba - PE	0	Ligado	0v	Parado	-7.5128 -35.3030
11/03/2024 07:33:24	Rua Coronel Claudino - Mocs - Timbaúba - PE	0	Ligado	0v	Parado	-7.5128 -35.3030
11/03/2024 07:34:04	Rua Coronel Claudino - Mocs - Timbaúba - PE	0	Ligado	0v	Parado	-7.5128 -35.3030
11/03/2024 07:34:44	Rua Coronel Claudino - Mocs - Timbaúba - PE	0	Ligado	0v	Parado	-7.5128 -35.3030
11/03/2024 07:35:24	Rua Coronel Claudino - Mocs - Timbaúba - PE	0	Ligado	0v	Parado	-7.5128 -35.3030
11/03/2024 07:36:04	Rua Coronel Claudino - Mocs - Timbaúba - PE	0	Ligado	0v	Parado	-7.5128 -35.3030
11/03/2024 07:36:44	Rua Coronel Claudino - Mocs - Timbaúba - PE	0	Ligado	0v	Parado	-7.5128 -35.3030
11/03/2024 07:37:24	Rua Coronel Claudino - Mocs - Timbaúba - PE	0	Ligado	0v	Parado	-7.5128 -35.3030
11/03/2024 07:38:04	Rua Coronel Claudino - Mocs - Timbaúba - PE	0	Ligado	0v	Parado	-7.5128 -35.3030
11/03/2024 07:38:44	Rua Coronel Claudino - Mocs - Timbaúba - PE	0	Ligado	0v	Parado	-7.5128 -35.3030
11/03/2024 07:39:24	Rua Coronel Claudino - Mocs - Timbaúba - PE	0	Ligado	0v	Parado	-7.5128 -35.3030
11/03/2024 07:40:04	Rua Coronel Claudino - Mocs - Timbaúba - PE	0	Ligado	0v	Parado	-7.5128 -35.3030
11/03/2024 07:40:44	Rua Coronel Claudino - Mocs - Timbaúba - PE	0	Ligado	0v	Parado	-7.5128 -35.3030
11/03/2024 07:41:22	Rua Coronel Claudino - Mocs - Timbaúba - PE	0	Ligado	0v	Parado	-7.5128 -35.3030
11/03/2024 07:41:24						
11/03/2024 07:45:44	Rua Coronel Claudino - Mocs - Timbaúba - PE	0	Desligado	0v	Parado	-7.5128 -35.3030
11/03/2024 07:50:44	Rua Coronel Claudino - Mocs - Timbaúba - PE	0	Desligado	0v	Parado	-7.5128 -35.3030
11/03/2024 07:55:44	Rua Coronel Claudino - Mocs - Timbaúba - PE	0	Desligado	0v	Parado	-7.5128 -35.3030
11/03/2024 08:00:44	Rua Coronel Claudino - Mocs - Timbaúba - PE	0	Desligado	0v	Parado	-7.5128 -35.3030

11/03/2024 08:05:44	Rua Coronel Claudino - Mocs - Timbaúba - PE	0	Desligado	0v	Parado	-7.5128 -35.3030
11/03/2024 08:10:44	Rua Coronel Claudino - Mocs - Timbaúba - PE	0	Desligado	0v	Parado	-7.5128 -35.3030
11/03/2024 08:15:44	Rua Coronel Claudino - Mocs - Timbaúba - PE	0	Desligado	0v	Parado	-7.5128 -35.3030
11/03/2024 08:20:44	Rua Coronel Claudino - Mocs - Timbaúba - PE	0	Desligado	0v	Parado	-7.5128 -35.3030
11/03/2024 08:25:44	Rua Coronel Claudino - Mocs - Timbaúba - PE	0	Desligado	0v	Parado	-7.5128 -35.3030
11/03/2024 08:30:44	Rua Coronel Claudino - Mocs - Timbaúba - PE	0	Desligado	0v	Parado	-7.5128 -35.3030
11/03/2024 08:35:44	Rua Coronel Claudino - Mocs - Timbaúba - PE	0	Desligado	0v	Parado	-7.5128 -35.3030
11/03/2024 08:40:44	Rua Coronel Claudino - Mocs - Timbaúba - PE	0	Desligado	0v	Parado	-7.5128 -35.3030
11/03/2024 08:45:44	Rua Coronel Claudino - Mocs - Timbaúba - PE	0	Desligado	0v	Parado	-7.5128 -35.3030
11/03/2024 08:50:44	Rua Coronel Claudino - Mocs - Timbaúba - PE	0	Desligado	0v	Parado	-7.5128 -35.3030
11/03/2024 08:55:44	Rua Coronel Claudino - Mocs - Timbaúba - PE	0	Desligado	0v	Parado	-7.5128 -35.3030
11/03/2024 09:00:44	Rua Coronel Claudino - Mocs - Timbaúba - PE	0	Desligado	0v	Parado	-7.5128 -35.3030
11/03/2024 09:05:44	Rua Coronel Claudino - Mocs - Timbaúba - PE	0	Desligado	0v	Parado	-7.5128 -35.3030
11/03/2024 09:10:44	Rua Coronel Claudino - Mocs - Timbaúba - PE	0	Desligado	0v	Parado	-7.5128 -35.3030
11/03/2024 09:15:44	Rua Coronel Claudino - Mocs - Timbaúba - PE	0	Desligado	0v	Parado	-7.5128 -35.3030
11/03/2024 09:20:44	Rua Coronel Claudino - Mocs - Timbaúba - PE	0	Desligado	0v	Parado	-7.5128 -35.3030
11/03/2024 09:25:44	Rua Coronel Claudino - Mocs - Timbaúba - PE	0	Desligado	0v	Parado	-7.5128 -35.3030
11/03/2024 09:30:44	Rua Coronel Claudino - Mocs - Timbaúba - PE	0	Desligado	0v	Parado	-7.5128 -35.3030
11/03/2024 09:32:55	Rua Coronel Claudino - Mocs - Timbaúba - PE	0	Desligado	0v	Parado	-7.5128 -35.3030
11/03/2024 09:33:01						
11/03/2024 09:33:37	Rua Coronel Claudino - Mocs - Timbaúba - PE	0	Ligado	0v	Parado	-7.5128 -35.3030
11/03/2024 09:34:17	Rua Coronel Claudino - Mocs - Timbaúba - PE	0	Ligado	0v	Parado	-7.5128 -35.3030

11/03/2024 10:04:18	Rua Coronel Claudino - Mocs - Timbaúba - PE	0	Ligado	0v	Parado	-7.5128 -35.3030
11/03/2024 10:04:58	Rua Coronel Claudino - Mocs - Timbaúba - PE	0	Ligado	0v	Parado	-7.5128 -35.3030
11/03/2024 10:05:38	Rua Coronel Claudino - Mocs - Timbaúba - PE	0	Ligado	0v	Parado	-7.5128 -35.3030
11/03/2024 10:06:18	Rua Coronel Claudino - Mocs - Timbaúba - PE	0	Ligado	0v	Parado	-7.5128 -35.3030
11/03/2024 10:06:58	Rua Coronel Claudino - Mocs - Timbaúba - PE	0	Ligado	0v	Parado	-7.5128 -35.3030
11/03/2024 10:07:38	Rua Coronel Claudino - Mocs - Timbaúba - PE	0	Ligado	0v	Parado	-7.5128 -35.3030
11/03/2024 10:08:18	Rua Coronel Claudino - Mocs - Timbaúba - PE	0	Ligado	0v	Parado	-7.5128 -35.3030
11/03/2024 10:08:58	Rua Coronel Claudino - Mocs - Timbaúba - PE	0	Ligado	0v	Parado	-7.5128 -35.3030
11/03/2024 10:09:38	Rua Coronel Claudino - Mocs - Timbaúba - PE	0	Ligado	0v	Parado	-7.5128 -35.3030
11/03/2024 10:10:18	Rua Coronel Claudino - Mocs - Timbaúba - PE	0	Ligado	0v	Parado	-7.5128 -35.3030
11/03/2024 10:10:58	Rua Coronel Claudino - Mocs - Timbaúba - PE	0	Ligado	0v	Parado	-7.5128 -35.3030
11/03/2024 10:11:38	Rua Coronel Claudino - Mocs - Timbaúba - PE	0	Ligado	0v	Parado	-7.5128 -35.3030
11/03/2024 10:12:18	Rua Coronel Claudino - Mocs - Timbaúba - PE	0	Ligado	0v	Parado	-7.5128 -35.3030
11/03/2024 10:12:58	Rua Coronel Claudino - Mocs - Timbaúba - PE	0	Ligado	0v	Parado	-7.5128 -35.3030
11/03/2024 10:13:38	Rua Coronel Claudino - Mocs - Timbaúba - PE	0	Ligado	0v	Parado	-7.5128 -35.3030
11/03/2024 10:14:18	Rua Coronel Claudino - Mocs - Timbaúba - PE	0	Ligado	0v	Parado	-7.5128 -35.3030
11/03/2024 10:14:58	Rua Coronel Claudino - Mocs - Timbaúba - PE	0	Ligado	0v	Parado	-7.5128 -35.3030
11/03/2024 10:15:22	Rua Coronel Claudino - Mocs - Timbaúba - PE	0	Ligado	0v	Parado	-7.5128 -35.3030
11/03/2024 10:15:29						
11/03/2024 10:19:58	Rua Coronel Claudino - Mocs - Timbaúba - PE	0	Desligado	0v	Parado	-7.5128 -35.3030
11/03/2024 10:24:58	Rua Coronel Claudino - Mocs - Timbaúba - PE	0	Desligado	0v	Parado	-7.5128 -35.3030
11/03/2024 10:29:58	Rua Coronel Claudino - Mocs - Timbaúba - PE	0	Desligado	0v	Parado	-7.5128 -35.3030

11/03/2024 10:34:58	Rua Coronel Claudino - Mocs - Timbaúba - PE	0	Desligado	0v	Parado	-7.5128 -35.3030
11/03/2024 10:39:58	Rua Coronel Claudino - Mocs - Timbaúba - PE	0	Desligado	0v	Parado	-7.5128 -35.3030
11/03/2024 10:44:58	Rua Coronel Claudino - Mocs - Timbaúba - PE	0	Desligado	0v	Parado	-7.5128 -35.3030
11/03/2024 10:49:58	Rua Coronel Claudino - Mocs - Timbaúba - PE	0	Desligado	0v	Parado	-7.5128 -35.3030
11/03/2024 10:54:58	Rua Coronel Claudino - Mocs - Timbaúba - PE	0	Desligado	0v	Parado	-7.5128 -35.3030
11/03/2024 10:59:58	Rua Coronel Claudino - Mocs - Timbaúba - PE	0	Desligado	0v	Parado	-7.5128 -35.3030
11/03/2024 11:04:58	Rua Coronel Claudino - Mocs - Timbaúba - PE	0	Desligado	0v	Parado	-7.5128 -35.3030
11/03/2024 11:09:58	Rua Coronel Claudino - Mocs - Timbaúba - PE	0	Desligado	0v	Parado	-7.5128 -35.3030
11/03/2024 11:14:58	Rua Coronel Claudino - Mocs - Timbaúba - PE	0	Desligado	0v	Parado	-7.5128 -35.3030
11/03/2024 11:16:57	Rua Coronel Claudino - Mocs - Timbaúba - PE	0	Desligado	0v	Parado	-7.5128 -35.3030
11/03/2024 11:17:03						
11/03/2024 11:17:39	Rua Coronel Claudino - Mocs - Timbaúba - PE	0	Ligado	0v	Parado	-7.5128 -35.3030
11/03/2024 11:18:19	Rua Coronel Claudino - Mocs - Timbaúba - PE	0	Ligado	0v	Parado	-7.5128 -35.3030
11/03/2024 11:18:59	Rua Coronel Claudino - Mocs - Timbaúba - PE	0	Ligado	0v	Parado	-7.5128 -35.3030
11/03/2024 11:19:37	Rua Coronel Claudino - Mocs - Timbaúba - PE	13	Ligado	0v	Parado	-7.5128 -35.3030
11/03/2024 11:20:19	Rodovia PE-082 - Mocs - Timbaúba - PE	18	Ligado	0v	346 metros	-7.5158 -35.3040
11/03/2024 11:20:59	Rodovia PE-082 - Mocs - Timbaúba - PE	37	Ligado	0v	376 metros	-7.5190 -35.3049
11/03/2024 11:21:38	BR-408 - Mocs - Timbaúba - PE	17	Ligado	0v	243 metros	-7.5211 -35.3054
11/03/2024 11:22:19	BR-408 - Mocs - Timbaúba - PE	68	Ligado	0v	493 metros	-7.5222 -35.3011
11/03/2024 11:22:35	BR-408 - Mocs - Timbaúba - PE	68	Ligado	0v	311 metros	-7.5226 -35.2983
11/03/2024 11:22:59	BR-408 - Mocs - Timbaúba - PE	69	Ligado	0v	457 metros	-7.5227 -35.2942
11/03/2024 11:23:10	BR-408 - Mocs - Timbaúba - PE	69	Ligado	0v	208 metros	-7.5235 -35.2925

11/03/2024 11:23:39	BR-408 - Mocs - Timbaúba - PE	59	Ligado	0v	532 metros	-7.5274 -35.2897
11/03/2024 11:24:01	BR-408 - Mocs - Timbaúba - PE	57	Ligado	0v	329 metros	-7.5303 -35.2899
11/03/2024 11:24:19	BR-408 - Mocs - Timbaúba - PE	57	Ligado	0v	299 metros	-7.5329 -35.2890
11/03/2024 11:26:20	BR-408 - Mocs - Timbaúba - PE	68	Ligado	0v	2,16 km	-7.5438 -35.2728
11/03/2024 11:27:00	BR-408 - Timbaúba - PE	63	Ligado	0v	717 metros	-7.5460 -35.2667
11/03/2024 11:27:51	BR-408 - Caueiras - Aliança - PE	68	Ligado	0v	932 metros	-7.5497 -35.2591
11/03/2024 11:28:12	BR-408 - Caueiras - Aliança - PE	65	Ligado	0v	381 metros	-7.5509 -35.2559
11/03/2024 11:28:24	BR-408 - Caueiras - Aliança - PE	71	Ligado	0v	226 metros	-7.5529 -35.2554
11/03/2024 11:29:11	BR-408 - Caueiras - Aliança - PE	64	Ligado	0v	881 metros	-7.5600 -35.2589
11/03/2024 11:29:25	BR-408 - Caueiras - Aliança - PE	65	Ligado	0v	246 metros	-7.5621 -35.2596
11/03/2024 11:29:51	BR-408 - Caueiras - Aliança - PE	71	Ligado	0v	487 metros	-7.5663 -35.2582
11/03/2024 11:30:08	BR-408 - Caueiras - Aliança - PE	67	Ligado	0v	343 metros	-7.5689 -35.2566
11/03/2024 11:30:31	BR-408 - Caueiras - Aliança - PE	59	Ligado	0v	423 metros	-7.5712 -35.2535
11/03/2024 11:30:45	BR-408 - Caueiras - Aliança - PE	47	Ligado	0v	204 metros	-7.5725 -35.2523
11/03/2024 11:30:56	BR-408 - Caueiras - Aliança - PE	56	Ligado	0v	163 metros	-7.5740 -35.2520
11/03/2024 11:31:11	BR-408 - Caueiras - Aliança - PE	55	Ligado	0v	240 metros	-7.5761 -35.2522
11/03/2024 11:31:25	BR-408 - Caueiras - Aliança - PE	57	Ligado	0v	221 metros	-7.5781 -35.2522
11/03/2024 11:31:36	BR-408 - Caueiras - Aliança - PE	55	Ligado	0v	173 metros	-7.5794 -35.2515
11/03/2024 11:31:51	BR-408 - Caueiras - Aliança - PE	56	Ligado	0v	237 metros	-7.5809 -35.2499
11/03/2024 11:32:31	BR-408 - Caueiras - Aliança - PE	58	Ligado	0v	656 metros	-7.5867 -35.2488
11/03/2024 11:33:11	BR-408 - Caueiras - Aliança - PE	41	Ligado	0v	442 metros	-7.5906 -35.2482
11/03/2024 11:33:24	BR-408 - Caueiras - Aliança - PE	53	Ligado	0v	177 metros	-7.5920 -35.2475

11/03/2024 11:33:45	BR-408 - Caueiras - Aliança - PE	51	Ligado	0v	304 metros	-7.5935 -35.2451
11/03/2024 11:34:31	BR-408 - Caueiras - Aliança - PE	42	Ligado	0v	626 metros	-7.5986 -35.2428
11/03/2024 11:34:41	BR-408 - Aliança - PE	16	Ligado	0v	91 metros	-7.5993 -35.2424
11/03/2024 11:35:00	BR-408 - Aliança - PE	16	Ligado	0v	Parado	-7.5993 -35.2424
11/03/2024 11:35:11	BR-408 - Caueiras - Aliança - PE	33	Ligado	0v	93 metros	-7.5986 -35.2428
11/03/2024 11:35:51	BR-408 - Caueiras - Aliança - PE	52	Ligado	0v	546 metros	-7.5940 -35.2447
11/03/2024 11:36:20	BR-408 - Caueiras - Aliança - PE	55	Ligado	0v	434 metros	-7.5916 -35.2477
11/03/2024 11:36:31	BR-408 - Caueiras - Aliança - PE	51	Ligado	0v	164 metros	-7.5902 -35.2483
11/03/2024 11:37:11	BR-408 - Caueiras - Aliança - PE	53	Ligado	0v	500 metros	-7.5858 -35.2489
11/03/2024 11:37:48	BR-408 - Caueiras - Aliança - PE	52	Ligado	0v	552 metros	-7.5809 -35.2499
11/03/2024 11:38:14	BR-408 - Caueiras - Aliança - PE	51	Ligado	0v	354 metros	-7.5786 -35.2521
11/03/2024 11:38:31	BR-408 - Caueiras - Aliança - PE	51	Ligado	0v	238 metros	-7.5765 -35.2522
11/03/2024 11:38:58	BR-408 - Caueiras - Aliança - PE	54	Ligado	0v	408 metros	-7.5728 -35.2521
11/03/2024 11:39:11	BR-408 - Caueiras - Aliança - PE	60	Ligado	0v	205 metros	-7.5714 -35.2533
11/03/2024 11:39:44	BR-408 - Caueiras - Aliança - PE	60	Ligado	0v	565 metros	-7.5681 -35.2572
11/03/2024 11:40:02	BR-408 - Caueiras - Aliança - PE	51	Ligado	0v	277 metros	-7.5659 -35.2583
11/03/2024 11:40:31	BR-408 - Caueiras - Aliança - PE	52	Ligado	0v	372 metros	-7.5628 -35.2595
11/03/2024 11:40:41	BR-408 - Caueiras - Aliança - PE	55	Ligado	0v	153 metros	-7.5614 -35.2595
11/03/2024 11:41:11	BR-408 - Caueiras - Aliança - PE	59	Ligado	0v	464 metros	-7.5576 -35.2578
11/03/2024 11:41:47	BR-408 - Caueiras - Aliança - PE	61	Ligado	0v	612 metros	-7.5527 -35.2554
11/03/2024 11:41:59	BR-408 - Caueiras - Aliança - PE	62	Ligado	0v	204 metros	-7.5509 -35.2559
11/03/2024 11:42:31	BR-408 - Caueiras - Aliança - PE	62	Ligado	0v	596 metros	-7.5490 -35.2609

11/03/2024 11:43:11	BR-408 - Timbaúba - PE	60	Ligado	0v	728 metros	-7.5459 -35.2667
11/03/2024 11:45:08	BR-408 - Mocs - Timbaúba - PE	44	Ligado	0v	1,95 km	-7.5394 -35.2831
11/03/2024 11:46:54	BR-408 - Mocs - Timbaúba - PE	10	Ligado	0v	271 metros	-7.5382 -35.2852
11/03/2024 11:47:34	BR-408 - Mocs - Timbaúba - PE	39	Ligado	0v	353 metros	-7.5360 -35.2875
11/03/2024 11:48:18	BR-408 - Mocs - Timbaúba - PE	69	Ligado	0v	697 metros	-7.5302 -35.2899
11/03/2024 11:48:30	BR-408 - Mocs - Timbaúba - PE	69	Ligado	0v	234 metros	-7.5282 -35.2895
11/03/2024 11:48:44	BR-408 - Mocs - Timbaúba - PE	80	Ligado	0v	289 metros	-7.5259 -35.2908
11/03/2024 11:49:03	BR-408 - Mocs - Timbaúba - PE	70	Ligado	0v	394 metros	-7.5231 -35.2929
11/03/2024 11:49:24	BR-408 - Mocs - Timbaúba - PE	69	Ligado	0v	396 metros	-7.5226 -35.2965
11/03/2024 11:50:04	BR-408 - Mocs - Timbaúba - PE	60	Ligado	0v	707 metros	-7.5217 -35.3028
11/03/2024 11:50:20	BR-408 - Mocs - Timbaúba - PE	42	Ligado	0v	235 metros	-7.5212 -35.3049
11/03/2024 11:50:30	BR-408 - Mocs - Timbaúba - PE	27	Ligado	0v	77 metros	-7.5208 -35.3055
11/03/2024 11:50:44	Rodovia PE-082 - Mocs - Timbaúba - PE	35	Ligado	0v	121 metros	-7.5197 -35.3052
11/03/2024 11:51:24	Rodovia PE-082 - Mocs - Timbaúba - PE	36	Ligado	0v	437 metros	-7.5160 -35.3040
11/03/2024 11:52:04	Rodovia PE-082 - Mocs - Timbaúba - PE	26	Ligado	0v	306 metros	-7.5133 -35.3032
11/03/2024 11:52:14	Rua Coronel Claudino - Mocs - Timbaúba - PE	18	Ligado	0v	64 metros	-7.5128 -35.3030
11/03/2024 11:52:44	Rua Coronel Claudino - Mocs - Timbaúba - PE	0	Ligado	0v	Parado	-7.5128 -35.3030
11/03/2024 11:53:24	Rua Coronel Claudino - Mocs - Timbaúba - PE	0	Ligado	0v	Parado	-7.5128 -35.3030
11/03/2024 11:54:04	Rua Coronel Claudino - Mocs - Timbaúba - PE	0	Ligado	0v	Parado	-7.5128 -35.3030
11/03/2024 11:54:44	Rua Coronel Claudino - Mocs - Timbaúba - PE	0	Ligado	0v	Parado	-7.5128 -35.3030
11/03/2024 11:55:24	Rua Coronel Claudino - Mocs - Timbaúba - PE	0	Ligado	0v	Parado	-7.5128 -35.3030
11/03/2024 11:56:04	Rua Coronel Claudino - Mocs - Timbaúba - PE	0	Ligado	0v	Parado	-7.5128 -35.3030

11/03/2024 11:56:44	Rua Coronel Claudino - Mocs - Timbaúba - PE	0	Ligado	0v	Parado	-7.5128 -35.3030
11/03/2024 11:57:24	Rua Coronel Claudino - Mocs - Timbaúba - PE	0	Ligado	0v	Parado	-7.5128 -35.3030
11/03/2024 11:58:04	Rua Coronel Claudino - Mocs - Timbaúba - PE	0	Ligado	0v	Parado	-7.5128 -35.3030
11/03/2024 11:58:12						
11/03/2024 12:03:04	Rua Coronel Claudino - Mocs - Timbaúba - PE	0	Desligado	0v	Parado	-7.5128 -35.3030
11/03/2024 12:08:04	Rua Coronel Claudino - Mocs - Timbaúba - PE	0	Desligado	0v	Parado	-7.5128 -35.3030
11/03/2024 12:13:04	Rua Coronel Claudino - Mocs - Timbaúba - PE	0	Desligado	0v	Parado	-7.5128 -35.3030
11/03/2024 12:18:04	Rua Coronel Claudino - Mocs - Timbaúba - PE	0	Desligado	0v	Parado	-7.5128 -35.3030
11/03/2024 12:23:04	Rua Coronel Claudino - Mocs - Timbaúba - PE	0	Desligado	0v	Parado	-7.5128 -35.3030
11/03/2024 12:28:04	Rua Coronel Claudino - Mocs - Timbaúba - PE	0	Desligado	0v	Parado	-7.5128 -35.3030
11/03/2024 12:33:04	Rua Coronel Claudino - Mocs - Timbaúba - PE	0	Desligado	0v	Parado	-7.5128 -35.3030
11/03/2024 12:38:04	Rua Coronel Claudino - Mocs - Timbaúba - PE	0	Desligado	0v	Parado	-7.5128 -35.3030
11/03/2024 12:43:04	Rua Coronel Claudino - Mocs - Timbaúba - PE	0	Desligado	0v	Parado	-7.5128 -35.3030
11/03/2024 12:48:04	Rua Coronel Claudino - Mocs - Timbaúba - PE	0	Desligado	0v	Parado	-7.5128 -35.3030
11/03/2024 12:53:04	Rua Coronel Claudino - Mocs - Timbaúba - PE	0	Desligado	0v	Parado	-7.5128 -35.3030
11/03/2024 12:58:04	Rua Coronel Claudino - Mocs - Timbaúba - PE	0	Desligado	0v	Parado	-7.5128 -35.3030
11/03/2024 13:03:04	Rua Coronel Claudino - Mocs - Timbaúba - PE	0	Desligado	0v	Parado	-7.5128 -35.3030
11/03/2024 13:08:04	Rua Coronel Claudino - Mocs - Timbaúba - PE	0	Desligado	0v	Parado	-7.5128 -35.3030
11/03/2024 13:13:04	Rua Coronel Claudino - Mocs - Timbaúba - PE	0	Desligado	0v	Parado	-7.5128 -35.3030
11/03/2024 13:18:04	Rua Coronel Claudino - Mocs - Timbaúba - PE	0	Desligado	0v	Parado	-7.5128 -35.3030
11/03/2024 13:23:04	Rua Coronel Claudino - Mocs - Timbaúba - PE	0	Desligado	0v	Parado	-7.5128 -35.3030
11/03/2024 13:28:04	Rua Coronel Claudino - Mocs - Timbaúba - PE	0	Desligado	0v	Parado	-7.5128 -35.3030

11/03/2024 15:23:04	Rua Coronel Claudino - Mocs - Timbaúba - PE	0	Desligado	0v	Parado	-7.5128 -35.3030
11/03/2024 15:28:04	Rua Coronel Claudino - Mocs - Timbaúba - PE	0	Desligado	0v	Parado	-7.5128 -35.3030
11/03/2024 15:33:04	Rua Coronel Claudino - Mocs - Timbaúba - PE	0	Desligado	0v	Parado	-7.5128 -35.3030
11/03/2024 15:38:04	Rua Coronel Claudino - Mocs - Timbaúba - PE	0	Desligado	0v	Parado	-7.5128 -35.3030
11/03/2024 15:43:04	Rua Coronel Claudino - Mocs - Timbaúba - PE	0	Desligado	0v	Parado	-7.5128 -35.3030
11/03/2024 15:48:04	Rua Coronel Claudino - Mocs - Timbaúba - PE	0	Desligado	0v	Parado	-7.5128 -35.3030
11/03/2024 15:53:04	Rua Coronel Claudino - Mocs - Timbaúba - PE	0	Desligado	0v	Parado	-7.5128 -35.3030
11/03/2024 15:58:04	Rua Coronel Claudino - Mocs - Timbaúba - PE	0	Desligado	0v	Parado	-7.5128 -35.3030
11/03/2024 16:03:04	Rua Coronel Claudino - Mocs - Timbaúba - PE	0	Desligado	0v	Parado	-7.5128 -35.3030
11/03/2024 16:08:04	Rua Coronel Claudino - Mocs - Timbaúba - PE	0	Desligado	0v	Parado	-7.5128 -35.3030
11/03/2024 16:13:04	Rua Coronel Claudino - Mocs - Timbaúba - PE	0	Desligado	0v	Parado	-7.5128 -35.3030
11/03/2024 16:18:04	Rua Coronel Claudino - Mocs - Timbaúba - PE	0	Desligado	0v	Parado	-7.5128 -35.3030
11/03/2024 16:23:04	Rua Coronel Claudino - Mocs - Timbaúba - PE	0	Desligado	0v	Parado	-7.5128 -35.3030
11/03/2024 16:28:04	Rua Coronel Claudino - Mocs - Timbaúba - PE	0	Desligado	0v	Parado	-7.5128 -35.3030
11/03/2024 16:32:19	Rua Coronel Claudino - Mocs - Timbaúba - PE	0	Desligado	0v	Parado	-7.5128 -35.3030
11/03/2024 16:32:30						
11/03/2024 16:33:06	Rua Coronel Claudino - Mocs - Timbaúba - PE	0	Ligado	0v	Parado	-7.5128 -35.3030
11/03/2024 16:33:46	Rua Coronel Claudino - Mocs - Timbaúba - PE	0	Ligado	0v	Parado	-7.5128 -35.3030
11/03/2024 16:33:56	Rua Coronel Claudino - Mocs - Timbaúba - PE	10	Ligado	0v	Parado	-7.5128 -35.3030
11/03/2024 16:34:26	Rodovia PE-082 - Mocs - Timbaúba - PE	17	Ligado	0v	99 metros	-7.5120 -35.3028
11/03/2024 16:35:00	Rodovia PE-082 - Mocs - Timbaúba - PE	44	Ligado	0v	301 metros	-7.5094 -35.3019
11/03/2024 16:35:46	Rodovia PE-082 - Mocs - Timbaúba - PE	36	Ligado	0v	540 metros	-7.5050 -35.2997


11/03/2024 16:36:01	Rodovia PE-082 - Mocs - Timbaúba - PE	44	Ligado	0v	168 metros	-7.5036 -35.2991
11/03/2024 16:36:26	Rodovia PE-082 - Mocs - Timbaúba - PE	33	Ligado	0v	256 metros	-7.5014 -35.2987
11/03/2024 16:37:06	Rodovia PE-082 - Mocs - Ferreiros - PE	0	Ligado	0v	249 metros	-7.4992 -35.2982
11/03/2024 16:37:46	Rodovia PE-082 - Mocs - Ferreiros - PE	28	Ligado	0v	78 metros	-7.4985 -35.2981
11/03/2024 16:38:26	Rodovia PE-082 - Mocs - Ferreiros - PE	13	Ligado	0v	388 metros	-7.4951 -35.2974
11/03/2024 16:39:06	Rodovia PE-082 - Ferreiros - PE	40	Ligado	0v	349 metros	-7.4920 -35.2968
11/03/2024 16:39:23	Rodovia PE-082 - Ferreiros - PE	55	Ligado	0v	229 metros	-7.4901 -35.2962
11/03/2024 16:39:33	Rodovia PE-082 - Ferreiros - PE	59	Ligado	0v	160 metros	-7.4889 -35.2954
11/03/2024 16:39:46	Rodovia PE-082 - Ferreiros - PE	67	Ligado	0v	232 metros	-7.4875 -35.2938
11/03/2024 16:40:26	Rodovia PE-082 - Ferreiros - PE	62	Ligado	0v	742 metros	-7.4831 -35.2888
11/03/2024 16:41:06	Rodovia PE-082 - Ferreiros - PE	62	Ligado	0v	726 metros	-7.4788 -35.2839
11/03/2024 16:41:44	Rodovia PE-082 - Ferreiros - PE	63	Ligado	0v	703 metros	-7.4746 -35.2791
11/03/2024 16:42:17	Rodovia PE-082 - Ferreiros - PE	17	Ligado	0v	499 metros	-7.4716 -35.2757
11/03/2024 16:43:06	Rodovia PE-082 - Ferreiros - PE	51	Ligado	0v	382 metros	-7.4694 -35.2731
11/03/2024 16:43:46	Rodovia PE-082 - Ferreiros - PE	36	Ligado	0v	582 metros	-7.4662 -35.2689
11/03/2024 16:44:26	Rodovia PE-082 - Ferreiros - PE	35	Ligado	0v	421 metros	-7.4640 -35.2659
11/03/2024 16:45:06	Rodovia PE-082 - Ferreiros - PE	34	Ligado	0v	372 metros	-7.4620 -35.2632
11/03/2024 16:45:46	Rodovia PE-082 - Ferreiros - PE	50	Ligado	0v	489 metros	-7.4593 -35.2597
11/03/2024 16:46:26	Rodovia PE-082 - Ferreiros - PE	44	Ligado	0v	586 metros	-7.4561 -35.2554
11/03/2024 16:47:06	Rodovia PE-082 - Ferreiros - PE	16	Ligado	0v	292 metros	-7.4545 -35.2533
11/03/2024 16:47:21	Rodovia PE-082 - Ferreiros - PE	23	Ligado	0v	89 metros	-7.4539 -35.2528
11/03/2024 16:47:39	Rodovia PE-082 - Ferreiros - PE	56	Ligado	0v	222 metros	-7.4521 -35.2520

11/03/2024 16:48:26	Rodovia PE-082 - Ferreiros - PE	37	Ligado	0v	517 metros	-7.4477 -35.2504
11/03/2024 16:48:53	Rodovia PE-082 - Ferreiros - PE	40	Ligado	0v	254 metros	-7.4455 -35.2498
11/03/2024 16:49:06	Rodovia PE-082 - Ferreiros - PE	51	Ligado	0v	168 metros	-7.4440 -35.2498
11/03/2024 16:49:39	Rodovia PE-082 - Ferreiros - PE	54	Ligado	0v	519 metros	-7.4394 -35.2502
11/03/2024 16:50:26	Rodovia PE-082 - Ferreiros - PE	69	Ligado	0v	802 metros	-7.4329 -35.2533
11/03/2024 16:51:06	Rodovia PE-082 - Camutanga - PE	46	Ligado	0v	714 metros	-7.4270 -35.2560
11/03/2024 16:51:46	Rodovia PE-082 - Camutanga - PE	52	Ligado	0v	399 metros	-7.4239 -35.2578
11/03/2024 16:52:57	Rodovia PE-082 - Camutanga - PE	35	Ligado	0v	684 metros	-7.4181 -35.2598
11/03/2024 16:53:26	Rodovia PE-082 - Camutanga - PE	14	Ligado	0v	210 metros	-7.4165 -35.2608
11/03/2024 16:53:42	Rodovia Pe Oitenta e Dois - Camutanga - PE	23	Ligado	0v	117 metros	-7.4156 -35.2613
11/03/2024 16:53:58	Rua Santa Cruz - Camutanga - PE	45	Ligado	0v	160 metros	-7.4153 -35.2627
11/03/2024 16:54:46	Rua Santa Cruz - Camutanga - PE	22	Ligado	0v	630 metros	-7.4112 -35.2667
11/03/2024 16:55:16	Rua Santa Cruz - Camutanga - PE	19	Ligado	0v	182 metros	-7.4101 -35.2679
11/03/2024 16:55:26	Rua Santa Cruz - Camutanga - PE	19	Ligado	0v	53 metros	-7.4097 -35.2682
11/03/2024 16:56:06	Rua Santa Cruz - Camutanga - PE	29	Ligado	0v	313 metros	-7.4078 -35.2702
11/03/2024 16:56:26	Rua Santa Cruz - Camutanga - PE	10	Ligado	0v	159 metros	-7.4069 -35.2714
11/03/2024 16:56:46	Avenida Doutor Simplício Tavares de Melo - Camutanga - PE	21	Ligado	0v	87 metros	-7.4076 -35.2718
11/03/2024 16:56:56	Avenida Doutor Simplício Tavares de Melo - Camutanga - PE	21	Ligado	0v	62 metros	-7.4081 -35.2720
11/03/2024 16:57:13	Avenida Monsenhor Júlio Maria - Camutanga - PE	18	Ligado	0v	81 metros	-7.4087 -35.2724
11/03/2024 16:57:26	Rua Agamenon Magalhães - Camutanga - PE	19	Ligado	0v	66 metros	-7.4088 -35.2730
11/03/2024 16:57:44	Avenida Doutor Simplício Tavares de Melo - Camutanga - PE	13	Ligado	0v	89 metros	-7.4087 -35.2738
11/03/2024 16:58:06	Avenida Doutor Simplício Tavares de Melo - Camutanga - PE	17	Ligado	0v	Parado	-7.4087 -35.2738

11/03/2024 16:58:46	Avenida Presidente Getúlio Vargas, 240 - Camutanga - PE	11	Ligado	0v	228 metros	-7.4069 -35.2749
11/03/2024 16:59:03	Avenida Presidente Getúlio Vargas, 240 - Camutanga - PE	19	Ligado	0v	Parado	-7.4069 -35.2749
11/03/2024 16:59:17	Rua Joaquim Nabuco - Camutanga - PE	13	Ligado	0v	94 metros	-7.4072 -35.2757
11/03/2024 17:00:06	Rua Joaquim Nabuco - Camutanga - PE	0	Ligado	0v	Parado	-7.4072 -35.2757
11/03/2024 17:00:46	Rua Joaquim Nabuco - Camutanga - PE	0	Ligado	0v	Parado	-7.4072 -35.2757
11/03/2024 17:01:27	Rua Joaquim Nabuco - Camutanga - PE	0	Ligado	0v	Parado	-7.4072 -35.2757
11/03/2024 17:02:07	Rua Joaquim Nabuco - Camutanga - PE	0	Ligado	0v	Parado	-7.4072 -35.2757
11/03/2024 17:02:47	Rua Joaquim Nabuco - Camutanga - PE	0	Ligado	0v	Parado	-7.4072 -35.2757
11/03/2024 17:03:27	Rua Joaquim Nabuco - Camutanga - PE	0	Ligado	0v	Parado	-7.4072 -35.2757
11/03/2024 17:04:07	Rua Joaquim Nabuco - Camutanga - PE	0	Ligado	0v	Parado	-7.4072 -35.2757
11/03/2024 17:04:47	Rua Joaquim Nabuco - Camutanga - PE	0	Ligado	0v	Parado	-7.4072 -35.2757
11/03/2024 17:05:27	Rua Joaquim Nabuco - Camutanga - PE	0	Ligado	0v	Parado	-7.4072 -35.2757
11/03/2024 17:06:07	Rua Joaquim Nabuco - Camutanga - PE	0	Ligado	0v	Parado	-7.4072 -35.2757
11/03/2024 17:06:36	Avenida Moisés Correia - Camutanga - PE	10	Ligado	0v	58 metros	-7.4077 -35.2754
11/03/2024 17:06:47	Avenida Moisés Correia - Camutanga - PE	18	Ligado	0v	Parado	-7.4077 -35.2754
11/03/2024 17:07:07	Avenida Moisés Correia - Camutanga - PE	12	Ligado	0v	121 metros	-7.4086 -35.2749
11/03/2024 17:07:27	Travessa José Batista - Camutanga - PE	0	Ligado	0v	87 metros	-7.4083 -35.2742
11/03/2024 17:07:42	Travessa José Batista - Camutanga - PE	10	Ligado	0v	Parado	-7.4083 -35.2742
11/03/2024 17:08:02	Avenida Doutor Simplício Tavares de Melo - Camutanga - PE	10	Ligado	0v	130 metros	-7.4087 -35.2731
11/03/2024 17:08:13	Avenida Doutor Simplício Tavares de Melo - Camutanga - PE	18	Ligado	0v	Parado	-7.4087 -35.2731
11/03/2024 17:08:27	Avenida Doutor Simplício Tavares de Melo - Camutanga - PE	10	Ligado	0v	101 metros	-7.4085 -35.2722
11/03/2024 17:08:47	Avenida Doutor Simplício Tavares de Melo - Camutanga - PE	15	Ligado	0v	95 metros	-7.4077 -35.2718

11/03/2024 17:09:05	Avenida Doutor Simplício Tavares de Melo - Camutanga - PE	13	Ligado	0v	82 metros	-7.4071 -35.2715
11/03/2024 17:09:26	Rua Santa Cruz - Camutanga - PE	32	Ligado	0v	137 metros	-7.4077 -35.2704
11/03/2024 17:10:07	Rua Santa Cruz - Camutanga - PE	29	Ligado	0v	311 metros	-7.4096 -35.2684
11/03/2024 17:10:47	Rua Santa Cruz - Camutanga - PE	21	Ligado	0v	252 metros	-7.4112 -35.2668
11/03/2024 17:11:27	Rua Santa Cruz - Camutanga - PE	43	Ligado	0v	398 metros	-7.4138 -35.2642
11/03/2024 17:11:37	Rua Santa Cruz - Camutanga - PE	46	Ligado	0v	127 metros	-7.4146 -35.2635
11/03/2024 17:11:57	Rua Santa Cruz - Camutanga - PE	24	Ligado	0v	247 metros	-7.4158 -35.2616
11/03/2024 17:12:07	Rua Santa Cruz - Camutanga - PE	0	Ligado	0v	Parado	-7.4158 -35.2616
11/03/2024 17:12:47	Rua Santa Cruz - Camutanga - PE	0	Ligado	0v	Parado	-7.4158 -35.2616
11/03/2024 17:13:03	Rodovia PE-082 - Camutanga - PE	31	Ligado	0v	84 metros	-7.4151 -35.2614
11/03/2024 17:13:27	Rodovia PE-082 - Itambé - PE	48	Ligado	0v	261 metros	-7.4127 -35.2617
11/03/2024 17:13:49	Rodovia PE-082 - Itambé - PE	51	Ligado	0v	320 metros	-7.4100 -35.2609
11/03/2024 17:14:07	Rodovia PE-082 - Itambé - PE	53	Ligado	0v	266 metros	-7.4077 -35.2601
11/03/2024 17:14:47	Rodovia PE-082 - Itambé - PE	41	Ligado	0v	529 metros	-7.4033 -35.2584
11/03/2024 17:15:12	Rodovia PE-082 - Itambé - PE	37	Ligado	0v	282 metros	-7.4008 -35.2578
11/03/2024 17:15:27	Rodovia PE-082 - Itambé - PE	20	Ligado	0v	127 metros	-7.3997 -35.2576
11/03/2024 17:16:07	Rodovia PE-082 - Itambé - PE	43	Ligado	0v	342 metros	-7.3967 -35.2574
11/03/2024 17:16:28	Rodovia PE-082 - Itambé - PE	44	Ligado	0v	261 metros	-7.3943 -35.2572
11/03/2024 17:16:45	Rodovia PE-082 - Itambé - PE	48	Ligado	0v	223 metros	-7.3927 -35.2560
11/03/2024 17:17:27	Rodovia PE-082 - Itambé - PE	39	Ligado	0v	519 metros	-7.3890 -35.2531
11/03/2024 17:18:01	Rodovia PE-082 - Itambé - PE	30	Ligado	0v	394 metros	-7.3865 -35.2506
11/03/2024 17:20:08	Rodovia PE-082 - Itambé - PE	13	Ligado	0v	1,4 km	-7.3810 -35.2392

11/03/2024 17:20:55	Rodovia PE-082 - Itambé - PE	14	Ligado	0v	162 metros	-7.3805 -35.2378
11/03/2024 17:21:12	Rodovia PE-082 - Itambé - PE	35	Ligado	0v	128 metros	-7.3801 -35.2367
11/03/2024 17:21:38	Rodovia PE-082 - Itambé - PE	28	Ligado	0v	186 metros	-7.3796 -35.2351
11/03/2024 17:21:52	Rodovia PE-082 - Itambé - PE	17	Ligado	0v	111 metros	-7.3797 -35.2341
11/03/2024 17:34:33	Rodovia PE-082 - Itambé - PE	16	Ligado	0v	196 metros	-7.3797 -35.2359
11/03/2024 17:35:22	Rodovia PE-082 - Itambé - PE	24	Ligado	0v	336 metros	-7.3808 -35.2387
11/03/2024 17:36:02	Rodovia PE-082 - Itambé - PE	44	Ligado	0v	318 metros	-7.3817 -35.2414
11/03/2024 17:36:42	Rodovia PE-082 - Itambé - PE	48	Ligado	0v	502 metros	-7.3833 -35.2457
11/03/2024 17:36:52	Rodovia PE-082 - Itambé - PE	51	Ligado	0v	139 metros	-7.3839 -35.2468
11/03/2024 17:37:22	Rodovia PE-082 - Itambé - PE	48	Ligado	0v	431 metros	-7.3861 -35.2500
11/03/2024 17:37:49	Rodovia PE-082 - Itambé - PE	48	Ligado	0v	336 metros	-7.3880 -35.2523
11/03/2024 17:38:02	Rodovia PE-082 - Itambé - PE	29	Ligado	0v	489 metros	-7.3891 -35.2532
11/03/2024 17:38:42	Rodovia PE-082 - Itambé - PE	39	Ligado	0v	361 metros	-7.3917 -35.2552
11/03/2024 17:39:14	Rodovia PE-082 - Itambé - PE	37	Ligado	0v	359 metros	-7.3943 -35.2571
11/03/2024 17:40:02	Rodovia PE-082 - Itambé - PE	23	Ligado	0v	512 metros	-7.3988 -35.2575
11/03/2024 17:40:42	Rodovia PE-082 - Itambé - PE	42	Ligado	0v	391 metros	-7.4023 -35.2581
11/03/2024 17:41:00	Rodovia PE-082 - Itambé - PE	42	Ligado	0v	200 metros	-7.4040 -35.2586
11/03/2024 17:41:22	Rodovia PE-082 - Itambé - PE	45	Ligado	0v	248 metros	-7.4061 -35.2594
11/03/2024 17:42:02	Rodovia PE-082 - Itambé - PE	67	Ligado	0v	576 metros	-7.4109 -35.2612
11/03/2024 17:42:15	Rodovia PE-082 - Itambé - PE	65	Ligado	0v	231 metros	-7.4129 -35.2617
11/03/2024 17:42:37	Rodovia Pe Oitenta e Dois - Camutanga - PE	27	Ligado	0v	287 metros	-7.4155 -35.2614
11/03/2024 17:42:49	Rua Santa Cruz - Camutanga - PE	41	Ligado	0v	97 metros	-7.4155 -35.2623

11/03/2024 17:43:22	Rua Santa Cruz - Camutanga - PE	61	Ligado	0v	429 metros	-7.4129 -35.2651
11/03/2024 17:44:02	Rua Santa Cruz - Camutanga - PE	29	Ligado	0v	404 metros	-7.4103 -35.2676
11/03/2024 17:44:42	Rua Santa Cruz - Camutanga - PE	31	Ligado	0v	292 metros	-7.4084 -35.2695
11/03/2024 17:45:17	Rua Santa Cruz - Camutanga - PE	12	Ligado	0v	264 metros	-7.4069 -35.2714
11/03/2024 17:46:02	Avenida Doutor Simplício Tavares de Melo - Camutanga - PE	16	Ligado	0v	217 metros	-7.4086 -35.2724
11/03/2024 17:46:14	Avenida Doutor Simplício Tavares de Melo - Camutanga - PE	11	Ligado	0v	51 metros	-7.4088 -35.2728
11/03/2024 17:46:39	Avenida Presidente Getúlio Vargas - Camutanga - PE	13	Ligado	0v	121 metros	-7.4087 -35.2739
11/03/2024 17:47:22	Avenida Presidente Getúlio Vargas, 240 - Camutanga - PE	11	Ligado	0v	224 metros	-7.4069 -35.2748
11/03/2024 17:48:02	Avenida Moisés Correia - Camutanga - PE	0	Ligado	0v	99 metros	-7.4074 -35.2756
11/03/2024 17:48:42	Avenida Moisés Correia - Camutanga - PE	0	Ligado	0v	Parado	-7.4074 -35.2756
11/03/2024 17:49:22	Avenida Moisés Correia - Camutanga - PE	0	Ligado	0v	Parado	-7.4074 -35.2756
11/03/2024 17:50:02	Avenida Moisés Correia - Camutanga - PE	0	Ligado	0v	Parado	-7.4074 -35.2756
11/03/2024 17:50:42	Avenida Moisés Correia - Camutanga - PE	0	Ligado	0v	Parado	-7.4074 -35.2756
11/03/2024 17:51:22	Avenida Moisés Correia - Camutanga - PE	0	Ligado	0v	Parado	-7.4074 -35.2756
11/03/2024 17:52:02	Avenida Moisés Correia - Camutanga - PE	0	Ligado	0v	Parado	-7.4074 -35.2756
11/03/2024 17:52:42	Avenida Moisés Correia - Camutanga - PE	0	Ligado	0v	Parado	-7.4074 -35.2756
11/03/2024 17:52:48						
11/03/2024 17:57:42	Avenida Moisés Correia - Camutanga - PE	0	Desligado	0v	Parado	-7.4074 -35.2756
11/03/2024 18:01:41	Avenida Moisés Correia - Camutanga - PE	0	Desligado	0v	Parado	-7.4074 -35.2756
11/03/2024 18:01:45						
11/03/2024 18:02:21	Avenida Moisés Correia - Camutanga - PE	0	Ligado	0v	Parado	-7.4074 -35.2756
11/03/2024 18:02:45	Avenida Moisés Correia - Camutanga - PE	17	Ligado	0v	89 metros	-7.4081 -35.2752

11/03/2024 18:03:01	Avenida Moisés Correia - Camutanga - PE	0	Ligado	0v	62 metros	-7.4086 -35.2749
11/03/2024 18:03:41	Avenida Presidente Getúlio Vargas - Camutanga - PE	0	Ligado	0v	101 metros	-7.4084 -35.2740
11/03/2024 18:04:21	Avenida Presidente Getúlio Vargas - Camutanga - PE	0	Ligado	0v	Parado	-7.4084 -35.2740
11/03/2024 18:05:01	Rua Agamenon Magalhães - Camutanga - PE	13	Ligado	0v	122 metros	-7.4088 -35.2730
11/03/2024 18:05:11	Rua Agamenon Magalhães - Camutanga - PE	11	Ligado	0v	Parado	-7.4088 -35.2730
11/03/2024 18:05:26	Avenida Doutor Simplício Tavares de Melo - Camutanga - PE	11	Ligado	0v	97 metros	-7.4084 -35.2722
11/03/2024 18:05:41	Avenida Doutor Simplício Tavares de Melo - Camutanga - PE	0	Ligado	0v	51 metros	-7.4080 -35.2720
11/03/2024 18:06:18	Avenida Doutor Simplício Tavares de Melo - Camutanga - PE	15	Ligado	0v	116 metros	-7.4071 -35.2715
11/03/2024 18:06:41	Rua Santa Cruz - Camutanga - PE	26	Ligado	0v	143 metros	-7.4077 -35.2704
11/03/2024 18:07:01	Rua Santa Cruz - Camutanga - PE	27	Ligado	0v	129 metros	-7.4085 -35.2695
11/03/2024 18:07:41	Rua Santa Cruz - Camutanga - PE	23	Ligado	0v	274 metros	-7.4102 -35.2677
11/03/2024 18:08:21	Rua Santa Cruz - Camutanga - PE	38	Ligado	0v	293 metros	-7.4121 -35.2659
11/03/2024 18:08:55	Rua Santa Cruz - Camutanga - PE	51	Ligado	0v	403 metros	-7.4147 -35.2634
11/03/2024 18:09:17	Rodovia Pe Oitenta e Dois - Camutanga - PE	10	Ligado	0v	267 metros	-7.4159 -35.2613
11/03/2024 18:09:41	Rodovia PE-082 - Camutanga - PE	30	Ligado	0v	145 metros	-7.4170 -35.2605
11/03/2024 18:10:15	Rodovia PE-082 - Camutanga - PE	32	Ligado	0v	263 metros	-7.4191 -35.2594
11/03/2024 18:11:01	Rodovia PE-082 - Camutanga - PE	21	Ligado	0v	342 metros	-7.4220 -35.2586
11/03/2024 18:11:23	Rodovia PE-082 - Camutanga - PE	45	Ligado	0v	201 metros	-7.4237 -35.2579
11/03/2024 18:11:41	Rodovia PE-082 - Camutanga - PE	34	Ligado	0v	209 metros	-7.4252 -35.2568
11/03/2024 18:11:52	Rodovia PE-082 - Camutanga - PE	17	Ligado	0v	94 metros	-7.4259 -35.2564
11/03/2024 18:12:21	Rodovia PE-082 - Camutanga - PE	13	Ligado	0v	58 metros	-7.4264 -35.2561
11/03/2024 18:12:50	Rodovia PE-082 - Camutanga - PE	42	Ligado	0v	224 metros	-7.4283 -35.2556

11/03/2024 18:13:01	Rodovia PE-082 - Camutanga - PE	48	Ligado	0v	148 metros	-7.4295 -35.2550
11/03/2024 18:13:41	Rodovia PE-082 - Ferreiros - PE	64	Ligado	0v	600 metros	-7.4343 -35.2526
11/03/2024 18:14:20	Rodovia PE-082 - Ferreiros - PE	45	Ligado	0v	584 metros	-7.4391 -35.2503
11/03/2024 18:15:01	Rodovia PE-082 - Ferreiros - PE	46	Ligado	0v	567 metros	-7.4441 -35.2498
11/03/2024 18:15:24	Rodovia PE-082 - Ferreiros - PE	29	Ligado	0v	252 metros	-7.4464 -35.2499
11/03/2024 18:15:41	Rodovia PE-082 - Ferreiros - PE	38	Ligado	0v	135 metros	-7.4475 -35.2503
11/03/2024 18:16:21	Rodovia PE-082 - Ferreiros - PE	44	Ligado	0v	353 metros	-7.4505 -35.2514
11/03/2024 18:16:54	Rodovia PE-082 - Ferreiros - PE	43	Ligado	0v	428 metros	-7.4540 -35.2529
11/03/2024 18:17:41	Rodovia PE-082 - Ferreiros - PE	20	Ligado	0v	433 metros	-7.4565 -35.2560
11/03/2024 18:19:02	Rodovia PE-082 - Ferreiros - PE	34	Ligado	0v	1,05 km	-7.4622 -35.2636
11/03/2024 18:19:57	Rodovia PE-082 - Ferreiros - PE	50	Ligado	0v	727 metros	-7.4662 -35.2688
11/03/2024 18:20:37	Rodovia PE-082 - Ferreiros - PE	47	Ligado	0v	571 metros	-7.4693 -35.2730
11/03/2024 18:21:17	Rodovia PE-082 - Ferreiros - PE	27	Ligado	0v	346 metros	-7.4713 -35.2754
11/03/2024 18:21:57	Rodovia PE-082 - Ferreiros - PE	47	Ligado	0v	385 metros	-7.4736 -35.2780
11/03/2024 18:22:37	Rodovia PE-082 - Ferreiros - PE	50	Ligado	0v	528 metros	-7.4767 -35.2816
11/03/2024 18:23:17	Rodovia PE-082 - Ferreiros - PE	65	Ligado	0v	585 metros	-7.4802 -35.2855
11/03/2024 18:23:57	Rodovia PE-082 - Ferreiros - PE	68	Ligado	0v	752 metros	-7.4847 -35.2906
11/03/2024 18:24:37	Rodovia PE-082 - Ferreiros - PE	64	Ligado	0v	743 metros	-7.4891 -35.2956
11/03/2024 18:24:47	Rodovia PE-082 - Ferreiros - PE	68	Ligado	0v	189 metros	-7.4906 -35.2965
11/03/2024 18:25:17	Rodovia PE-082 - Ferreiros - PE	26	Ligado	0v	344 metros	-7.4936 -35.2971
11/03/2024 18:25:57	Rodovia PE-082 - Mocs - Ferreiros - PE	33	Ligado	0v	311 metros	-7.4963 -35.2977
11/03/2024 18:26:37	Rodovia PE-082 - Mocs - Ferreiros - PE	18	Ligado	0v	348 metros	-7.4994 -35.2983

11/03/2024 18:26:52	Rodovia PE-082 - Mocs - Ferreiros - PE	12	Ligado	0v	Parado	-7.4994 -35.2983
11/03/2024 18:27:17	Rodovia PE-082 - Mocs - Ferreiros - PE	0	Ligado	0v	Parado	-7.4994 -35.2983
11/03/2024 18:27:57	Rodovia PE-082 - Mocs - Ferreiros - PE	0	Ligado	0v	Parado	-7.4994 -35.2983
11/03/2024 18:28:37	Rodovia PE-082 - Mocs - Timbaúba - PE	35	Ligado	0v	255 metros	-7.4972 -35.2978
11/03/2024 18:28:56	Rodovia PE-082 - Mocs - Ferreiros - PE	11	Ligado	0v	138 metros	-7.4959 -35.2976
11/03/2024 18:29:17	Rua Luiz Marinho Falcão - Timbaúba - PE	0	Ligado	0v	95 metros	-7.4957 -35.2984
11/03/2024 18:29:57	Rua Luiz Marinho Falcão - Timbaúba - PE	12	Ligado	0v	122 metros	-7.4954 -35.2995
11/03/2024 18:30:37	Rua Luiz Marinho Falcão, 5 - Timbaúba - PE	13	Ligado	0v	149 metros	-7.4952 -35.3008
11/03/2024 18:31:17	Rua Luiz Marinho Falcão, 5 - Timbaúba - PE	0	Ligado	0v	139 metros	-7.4953 -35.3021
11/03/2024 18:31:57	Rua Luiz Marinho Falcão, 5 - Timbaúba - PE	0	Ligado	0v	Parado	-7.4953 -35.3021
11/03/2024 18:32:37	Rua Luiz Marinho Falcão, 5 - Timbaúba - PE	15	Ligado	0v	136 metros	-7.4953 -35.3033
11/03/2024 18:33:04	Rua Luiz Marinho Falcão - Timbaúba - PE	36	Ligado	0v	169 metros	-7.4958 -35.3047
11/03/2024 18:33:17	Rua Luiz Marinho Falcão - Timbaúba - PE	26	Ligado	0v	120 metros	-7.4964 -35.3056
11/03/2024 18:33:57	Rua Luiz Marinho Falcão - Timbaúba - PE	20	Ligado	0v	292 metros	-7.4982 -35.3074
11/03/2024 18:34:10	Rua Luiz Marinho Falcão - Timbaúba - PE	18	Ligado	0v	68 metros	-7.4986 -35.3079
11/03/2024 18:34:37	Rua Luiz Marinho Falcão - Timbaúba - PE	26	Ligado	0v	149 metros	-7.4992 -35.3091
11/03/2024 18:34:54	Rua Luiz Marinho Falcão - Timbaúba - PE	24	Ligado	0v	87 metros	-7.4996 -35.3098
11/03/2024 18:35:17	Rua Luiz Marinho Falcão - Timbaúba - PE	10	Ligado	0v	95 metros	-7.5001 -35.3105
11/03/2024 18:35:32	Rua Luiz Marinho Falcão - Timbaúba - PE	21	Ligado	0v	81 metros	-7.5005 -35.3110
11/03/2024 18:35:57	Rua Luiz marinho falcão - Timbaúba - PE	10	Ligado	0v	139 metros	-7.5015 -35.3118
11/03/2024 18:36:34	Rua Luiz marinho falcão - Timbaúba - PE	25	Ligado	0v	206 metros	-7.5030 -35.3130
11/03/2024 18:37:17	Rua Luiz marinho falcão - Mocs - Timbaúba - PE	19	Ligado	0v	247 metros	-7.5050 -35.3139

11/03/2024 18:37:45	Rua Luiz marinho falcão - Mocs - Timbaúba - PE	13	Ligado	0v	131 metros	-7.5060 -35.3144
11/03/2024 18:37:57	Rua Conselheiro João Alfredo - Mocs - Timbaúba - PE	20	Ligado	0v	62 metros	-7.5065 -35.3147
11/03/2024 18:38:37	Rua Almirante Barroso - Mocs - Timbaúba - PE	17	Ligado	0v	187 metros	-7.5075 -35.3161
11/03/2024 18:39:17	Rua Conselheiro João Alfredo - Mocs - Timbaúba - PE	16	Ligado	0v	221 metros	-7.5087 -35.3177
11/03/2024 18:39:57	Rua Conselheiro João Alfredo - Mocs - Timbaúba - PE	0	Ligado	0v	Parado	-7.5087 -35.3177
11/03/2024 18:40:38	Rua Henrique Dias - Araruna - Timbaúba - PE	18	Ligado	0v	126 metros	-7.5098 -35.3176
11/03/2024 18:41:18	Praça João Pessoa - Araruna - Timbaúba - PE	0	Ligado	0v	72 metros	-7.5104 -35.3179
11/03/2024 18:41:51	Praça João Pessoa - Araruna - Timbaúba - PE	10	Ligado	0v	Parado	-7.5104 -35.3179
11/03/2024 18:42:11	Rua Marechal Dantas Barreto - Araruna - Timbaúba - PE	28	Ligado	0v	129 metros	-7.5115 -35.3178
11/03/2024 18:42:38	Rua Marechal Dantas Barreto, 276 - Araruna - Timbaúba - PE	29	Ligado	0v	190 metros	-7.5131 -35.3172
11/03/2024 18:42:53	Rua Marechal Dantas Barreto - Araruna - Timbaúba - PE	23	Ligado	0v	95 metros	-7.5139 -35.3168
11/03/2024 18:43:18	Rua Maciel Pinheiro - Mocs - Timbaúba - PE	11	Ligado	0v	200 metros	-7.5143 -35.3150
11/03/2024 18:43:58	Rua Maciel Pinheiro - Mocs - Timbaúba - PE	29	Ligado	0v	274 metros	-7.5145 -35.3125
11/03/2024 18:44:12	Travessa Barão de Lucena - Mocs - Timbaúba - PE	20	Ligado	0v	95 metros	-7.5150 -35.3119
11/03/2024 18:44:38	Travessa Barão de Lucena - Mocs - Timbaúba - PE	28	Ligado	0v	220 metros	-7.5165 -35.3105
11/03/2024 18:44:55	Travessa Barão de Lucena - Mocs - Timbaúba - PE	30	Ligado	0v	116 metros	-7.5173 -35.3099
11/03/2024 18:45:18	Travessa Barão de Lucena - Mocs - Timbaúba - PE	0	Ligado	0v	176 metros	-7.5188 -35.3094
11/03/2024 18:45:57	Travessa Barão de Lucena - Mocs - Timbaúba - PE	23	Ligado	0v	63 metros	-7.5194 -35.3092
11/03/2024 18:46:29	Travessa Barão de Lucena - Mocs - Timbaúba - PE	12	Ligado	0v	132 metros	-7.5196 -35.3081
11/03/2024 18:46:56	BR-408 - Mocs - Timbaúba - PE	16	Ligado	0v	94 metros	-7.5205 -35.3079
11/03/2024 18:47:18	BR-408 - Mocs - Timbaúba - PE	51	Ligado	0v	230 metros	-7.5210 -35.3059
11/03/2024 18:47:58	BR-408 - Mocs - Timbaúba - PE	69	Ligado	0v	694 metros	-7.5225 -35.2998

11/03/2024 18:48:34	BR-408 - Mocs - Timbaúba - PE	68	Ligado	0v	682 metros	-7.5228 -35.2936
11/03/2024 18:48:44	BR-408 - Mocs - Timbaúba - PE	69	Ligado	0v	191 metros	-7.5238 -35.2922
11/03/2024 18:49:11	BR-408 - Mocs - Timbaúba - PE	58	Ligado	0v	504 metros	-7.5275 -35.2896
11/03/2024 18:49:31	BR-408 - Mocs - Timbaúba - PE	59	Ligado	0v	313 metros	-7.5303 -35.2899
11/03/2024 18:49:58	BR-408 - Mocs - Timbaúba - PE	53	Ligado	0v	446 metros	-7.5341 -35.2884
11/03/2024 18:50:10	BR-408 - Mocs - Timbaúba - PE	70	Ligado	0v	200 metros	-7.5357 -35.2877
11/03/2024 18:50:32	BR-408 - Mocs - Timbaúba - PE	79	Ligado	0v	472 metros	-7.5387 -35.2847
11/03/2024 18:51:56	BR-408 - Mocs - Timbaúba - PE	69	Ligado	0v	1,64 km	-7.5446 -35.2711
11/03/2024 18:53:09	BR-408 - Caueiras - Aliança - PE	69	Ligado	0v	1,38 km	-7.5495 -35.2596
11/03/2024 18:53:33	BR-408 - Caueiras - Aliança - PE	63	Ligado	0v	442 metros	-7.5509 -35.2559
11/03/2024 18:53:43	BR-408 - Caueiras - Aliança - PE	67	Ligado	0v	191 metros	-7.5526 -35.2553
11/03/2024 18:54:29	BR-408 - Caueiras - Aliança - PE	66	Ligado	0v	878 metros	-7.5597 -35.2588
11/03/2024 18:54:42	BR-408 - Caueiras - Aliança - PE	69	Ligado	0v	243 metros	-7.5617 -35.2595
11/03/2024 18:54:54	BR-408 - Caueiras - Aliança - PE	64	Ligado	0v	229 metros	-7.5637 -35.2592
11/03/2024 18:55:09	BR-408 - Caueiras - Aliança - PE	74	Ligado	0v	293 metros	-7.5662 -35.2582
11/03/2024 18:55:22	BR-408 - Caueiras - Aliança - PE	75	Ligado	0v	276 metros	-7.5683 -35.2570
11/03/2024 18:55:49	BR-408 - Caueiras - Aliança - PE	62	Ligado	0v	514 metros	-7.5713 -35.2534
11/03/2024 18:56:02	BR-408 - Caueiras - Aliança - PE	62	Ligado	0v	218 metros	-7.5727 -35.2521
11/03/2024 18:56:29	BR-408 - Caueiras - Aliança - PE	65	Ligado	0v	500 metros	-7.5772 -35.2523
11/03/2024 18:56:41	BR-408 - Caueiras - Aliança - PE	72	Ligado	0v	226 metros	-7.5792 -35.2517
11/03/2024 18:56:59	BR-408 - Caueiras - Aliança - PE	72	Ligado	0v	353 metros	-7.5815 -35.2495
11/03/2024 18:57:09	BR-408 - Caueiras - Aliança - PE	68	Ligado	0v	195 metros	-7.5832 -35.2492

11/03/2024 18:57:49	BR-408 - Caueiras - Aliança - PE	24	Ligado	0v	676 metros	-7.5892 -35.2484
11/03/2024 18:58:09	BR-408 - Caueiras - Aliança - PE	49	Ligado	0v	230 metros	-7.5912 -35.2479
11/03/2024 18:58:19	BR-408 - Caueiras - Aliança - PE	55	Ligado	0v	156 metros	-7.5923 -35.2470
11/03/2024 18:58:29	BR-408 - Caueiras - Aliança - PE	53	Ligado	0v	156 metros	-7.5929 -35.2458
11/03/2024 18:58:42	BR-408 - Caueiras - Aliança - PE	61	Ligado	0v	206 metros	-7.5943 -35.2445
11/03/2024 18:59:09	BR-408 - Caueiras - Aliança - PE	25	Ligado	0v	340 metros	-7.5971 -35.2434
11/03/2024 18:59:49	BR-408 - Aliança - PE	38	Ligado	0v	251 metros	-7.5992 -35.2425
11/03/2024 19:00:12	BR-408 - Aliança - PE	70	Ligado	0v	360 metros	-7.6021 -35.2411
11/03/2024 19:00:29	BR-408 - Aliança - PE	69	Ligado	0v	331 metros	-7.6051 -35.2405
11/03/2024 19:01:01	BR-408 - Aliança - PE	75	Ligado	0v	616 metros	-7.6105 -35.2397
11/03/2024 19:01:18	BR-408 - Aliança - PE	73	Ligado	0v	337 metros	-7.6135 -35.2397
11/03/2024 19:01:32	BR-408 - Aliança - PE	63	Ligado	0v	251 metros	-7.6157 -35.2392
11/03/2024 19:01:49	BR-408 - Aliança - PE	66	Ligado	0v	312 metros	-7.6182 -35.2406
11/03/2024 19:02:01	BR-408 - Aliança - PE	67	Ligado	0v	225 metros	-7.6200 -35.2415
11/03/2024 19:02:21	BR-408 - Aliança - PE	67	Ligado	0v	383 metros	-7.6234 -35.2412
11/03/2024 19:02:33	BR-408 - Aliança - PE	66	Ligado	0v	220 metros	-7.6252 -35.2421
11/03/2024 19:02:47	BR-408 - Aliança - PE	67	Ligado	0v	258 metros	-7.6266 -35.2439
11/03/2024 19:03:09	BR-408 - Aliança - PE	64	Ligado	0v	389 metros	-7.6287 -35.2468
11/03/2024 19:03:29	BR-408 - Aliança - PE	71	Ligado	0v	373 metros	-7.6298 -35.2500
11/03/2024 19:03:49	BR-408 - Aliança - PE	69	Ligado	0v	386 metros	-7.6329 -35.2515
11/03/2024 19:04:29	BR-408 - Aliança - PE	67	Ligado	0v	773 metros	-7.6393 -35.2541
11/03/2024 19:04:40	BR-408 - Aliança - PE	70	Ligado	0v	212 metros	-7.6412 -35.2546

11/03/2024 19:05:09	BR-408 - Aliança - PE	68	Ligado	0v	542 metros	-7.6459 -35.2533
11/03/2024 19:10:42	BR-408 - Nazaré da Mata - PE	67	Ligado	0v	753 metros	-7.6970 -35.2472
11/03/2024 19:11:22	BR-408 - Nazaré da Mata - PE	59	Ligado	0v	760 metros	-7.7035 -35.2451
11/03/2024 19:12:17	BR-408 - Nazaré da Mata - PE	66	Ligado	0v	832 metros	-7.7089 -35.2400
11/03/2024 19:12:51	BR-408 - Nazaré da Mata - PE	79	Ligado	0v	721 metros	-7.7149 -35.2376
11/03/2024 19:13:32	BR-408 - Nazaré da Mata - PE	61	Ligado	0v	834 metros	-7.7223 -35.2389
11/03/2024 19:13:53	BR-408 - Nazaré da Mata - PE	70	Ligado	0v	380 metros	-7.7254 -35.2403
11/03/2024 19:14:03	BR-408 - Nazaré da Mata - PE	69	Ligado	0v	193 metros	-7.7271 -35.2399
11/03/2024 19:14:29	Rodovia BR-408 - Juá - Nazaré da Mata - PE	79	Ligado	0v	527 metros	-7.7312 -35.2376
11/03/2024 19:14:41	Rodovia BR-408 - Juá - Nazaré da Mata - PE	78	Ligado	0v	257 metros	-7.7330 -35.2361
11/03/2024 19:14:52	Rodovia BR-408 - Juá - Nazaré da Mata - PE	80	Ligado	0v	246 metros	-7.7352 -35.2357
11/03/2024 19:15:02	Rodovia BR-408 - Juá - Nazaré da Mata - PE	66	Ligado	0v	217 metros	-7.7371 -35.2351
11/03/2024 19:15:24	Rodovia BR-408 - Juá - Nazaré da Mata - PE	66	Ligado	0v	410 metros	-7.7406 -35.2341
11/03/2024 19:15:44	Rua Nunes Machado - Juá - Nazaré da Mata - PE	18	Ligado	0v	293 metros	-7.7432 -35.2342
11/03/2024 19:15:55	Rua Professora Araci Maria de Almeida - Juá - Nazaré da Mata - PE	27	Ligado	0v	59 metros	-7.7433 -35.2337
11/03/2024 19:16:08	Rua Nunes Machado - Juá - Nazaré da Mata - PE	21	Ligado	0v	84 metros	-7.7433 -35.2329
11/03/2024 19:16:21	Rua Nunes Machado - Juá - Nazaré da Mata - PE	14	Ligado	0v	62 metros	-7.7434 -35.2323
11/03/2024 19:16:37	Rua Nunes Machado - Juá - Nazaré da Mata - PE	25	Ligado	0v	88 metros	-7.7439 -35.2317
11/03/2024 19:16:52	Rua Coelho Neto - Juá - Nazaré da Mata - PE	23	Ligado	0v	94 metros	-7.7440 -35.2309
11/03/2024 19:17:06	Rua Coelho Neto - Juá - Nazaré da Mata - PE	17	Ligado	0v	66 metros	-7.7439 -35.2303
11/03/2024 19:17:24	Rua Coelho Neto - Juá - Nazaré da Mata - PE	20	Ligado	0v	112 metros	-7.7435 -35.2293
11/03/2024 19:17:35	Rua Coelho Neto - Juá - Nazaré da Mata - PE	18	Ligado	0v	Parado	-7.7435 -35.2293

11/03/2024 19:18:12	Rua Ermirio Coutinho, 3-1 - Juá - Nazaré da Mata - PE	0	Ligado	0v	86 metros	-7.7434 -35.2286
11/03/2024 19:18:26	Rua Ermirio Coutinho, 3-1 - Juá - Nazaré da Mata - PE	16	Ligado	0v	Parado	-7.7434 -35.2286
11/03/2024 19:18:39	Praça Alfredo Coutinho - Sertãozinho - Nazaré da Mata - PE	25	Ligado	0v	81 metros	-7.7437 -35.2280
11/03/2024 19:18:50	Sertãozinho - Nazaré da Mata - PE	23	Ligado	0v	65 metros	-7.7443 -35.2278
11/03/2024 19:19:32	Rua Conselheiro João Brasil - Juá - Nazaré da Mata - PE	0	Ligado	0v	204 metros	-7.7461 -35.2276
11/03/2024 19:20:12	Rua Conselheiro João Brasil - Juá - Nazaré da Mata - PE	11	Ligado	0v	154 metros	-7.7467 -35.2263
11/03/2024 19:20:47	Rua Amaro Maltez de Farias - Alto da Boa Vista - Nazaré da Mata - PE	16	Ligado	0v	180 metros	-7.7472 -35.2248
11/03/2024 19:21:32	Rua Amaro Maltez de Farias - Alto da Boa Vista - Nazaré da Mata - PE	0	Ligado	0v	154 metros	-7.7477 -35.2235
11/03/2024 19:22:12	Rua Amaro Maltez de Farias - Alto da Boa Vista - Nazaré da Mata - PE	0	Ligado	0v	Parado	-7.7477 -35.2235
11/03/2024 19:22:52	Rua Amaro Maltez de Farias - Alto da Boa Vista - Nazaré da Mata - PE	0	Ligado	0v	Parado	-7.7477 -35.2235
11/03/2024 19:23:32	Rua Amaro Maltez de Farias - Alto da Boa Vista - Nazaré da Mata - PE	0	Ligado	0v	Parado	-7.7477 -35.2235
11/03/2024 19:24:12	Rua Amaro Maltez de Farias - Alto da Boa Vista - Nazaré da Mata - PE	0	Ligado	0v	Parado	-7.7477 -35.2235
11/03/2024 19:24:52	Rua Amaro Maltez de Farias - Alto da Boa Vista - Nazaré da Mata - PE	0	Ligado	0v	Parado	-7.7477 -35.2235
11/03/2024 19:25:32	Rua Amaro Maltez de Farias - Alto da Boa Vista - Nazaré da Mata - PE	0	Ligado	0v	Parado	-7.7477 -35.2235
11/03/2024 19:26:12	Rua Amaro Maltez de Farias - Alto da Boa Vista - Nazaré da Mata - PE	0	Ligado	0v	Parado	-7.7477 -35.2235
11/03/2024 19:26:52	Rua Amaro Maltez de Farias - Alto da Boa Vista - Nazaré da Mata - PE	0	Ligado	0v	Parado	-7.7477 -35.2235
11/03/2024 19:27:09	Rua Amaro Maltez de Farias - Alto da Boa Vista - Nazaré da Mata - PE	0	Ligado	0v	Parado	-7.7477 -35.2235
11/03/2024 19:27:11						
11/03/2024 19:31:52	Rua Amaro Maltez de Farias - Alto da Boa Vista - Nazaré da Mata - PE	0	Desligado	0v	Parado	-7.7477 -35.2235
11/03/2024 19:36:52	Rua Amaro Maltez de Farias - Alto da Boa Vista - Nazaré da Mata - PE	0	Desligado	0v	Parado	-7.7477 -35.2235
11/03/2024 19:41:52	Rua Amaro Maltez de Farias - Alto da Boa Vista - Nazaré da Mata - PE	0	Desligado	0v	Parado	-7.7477 -35.2235
11/03/2024 19:46:52	Rua Amaro Maltez de Farias - Alto da Boa Vista - Nazaré da Mata - PE	0	Desligado	0v	Parado	-7.7477 -35.2235

11/03/2024 21:28:15	Rua Amaro Maltez de Farias - Alto da Boa Vista - Nazaré da Mata - PE	0	Ligado	0v	Parado	-7.7477 -35.2235
11/03/2024 21:28:55	Rua Amaro Maltez de Farias - Alto da Boa Vista - Nazaré da Mata - PE	0	Ligado	0v	Parado	-7.7477 -35.2235
11/03/2024 21:29:35	Rua Amaro Maltez de Farias - Alto da Boa Vista - Nazaré da Mata - PE	0	Ligado	0v	Parado	-7.7477 -35.2235
11/03/2024 21:30:15	Rua Amaro Maltez de Farias - Alto da Boa Vista - Nazaré da Mata - PE	0	Ligado	0v	Parado	-7.7477 -35.2235
11/03/2024 21:30:55	Rua Amaro Maltez de Farias - Alto da Boa Vista - Nazaré da Mata - PE	0	Ligado	0v	Parado	-7.7477 -35.2235
11/03/2024 21:31:35	Rua Amaro Maltez de Farias - Alto da Boa Vista - Nazaré da Mata - PE	0	Ligado	0v	Parado	-7.7477 -35.2235
11/03/2024 21:32:15	Rua Amaro Maltez de Farias - Alto da Boa Vista - Nazaré da Mata - PE	0	Ligado	0v	Parado	-7.7477 -35.2235
11/03/2024 21:32:55	Rua Amaro Maltez de Farias - Alto da Boa Vista - Nazaré da Mata - PE	0	Ligado	0v	Parado	-7.7477 -35.2235
11/03/2024 21:33:35	Rua Amaro Maltez de Farias - Alto da Boa Vista - Nazaré da Mata - PE	0	Ligado	0v	Parado	-7.7477 -35.2235
11/03/2024 21:34:15	Rua Amaro Maltez de Farias - Alto da Boa Vista - Nazaré da Mata - PE	0	Ligado	0v	Parado	-7.7477 -35.2235
11/03/2024 21:34:55	Rua Amaro Maltez de Farias - Alto da Boa Vista - Nazaré da Mata - PE	0	Ligado	0v	Parado	-7.7477 -35.2235
11/03/2024 21:35:35	Rua Amaro Maltez de Farias - Alto da Boa Vista - Nazaré da Mata - PE	0	Ligado	0v	Parado	-7.7477 -35.2235
11/03/2024 21:36:15	Rua Amaro Maltez de Farias - Alto da Boa Vista - Nazaré da Mata - PE	0	Ligado	0v	Parado	-7.7477 -35.2235
11/03/2024 21:36:55	Rua Amaro Maltez de Farias - Alto da Boa Vista - Nazaré da Mata - PE	0	Ligado	0v	Parado	-7.7477 -35.2235
11/03/2024 21:37:35	Rua Amaro Maltez de Farias - Alto da Boa Vista - Nazaré da Mata - PE	0	Ligado	0v	Parado	-7.7477 -35.2235
11/03/2024 21:38:16	Rua Amaro Maltez de Farias - Alto da Boa Vista - Nazaré da Mata - PE	0	Ligado	0v	Parado	-7.7477 -35.2235
11/03/2024 21:38:56	Rua Amaro Maltez de Farias - Alto da Boa Vista - Nazaré da Mata - PE	0	Ligado	0v	Parado	-7.7477 -35.2235
11/03/2024 21:39:36	Rua Amaro Maltez de Farias - Alto da Boa Vista - Nazaré da Mata - PE	0	Ligado	0v	58 metros	-7.7476 -35.2240
11/03/2024 21:40:16	Rua Amaro Maltez de Farias - Alto da Boa Vista - Nazaré da Mata - PE	0	Ligado	0v	89 metros	-7.7473 -35.2247
11/03/2024 21:40:56	Rua Conselheiro João Brasil - Juá - Nazaré da Mata - PE	11	Ligado	0v	131 metros	-7.7469 -35.2258
11/03/2024 21:41:20	Rua Conselheiro João Brasil - Juá - Nazaré da Mata - PE	11	Ligado	0v	79 metros	-7.7466 -35.2265
11/03/2024 21:41:36	Rua Conselheiro João Brasil - Juá - Nazaré da Mata - PE	11	Ligado	0v	57 metros	-7.7465 -35.2270

11/03/2024 21:42:16	Rua Conselheiro João Brasil - Juá - Nazaré da Mata - PE	0	Ligado	0v	61 metros	-7.7462 -35.2275
11/03/2024 21:42:56	Avenida Coronel Luís Inácio - Alto da Boa Vista - Nazaré da Mata - PE	18	Ligado	0v	71 metros	-7.7457 -35.2277
11/03/2024 21:43:18	Avenida Coronel Luís Inácio - Alto da Boa Vista - Nazaré da Mata - PE	19	Ligado	0v	126 metros	-7.7446 -35.2280
11/03/2024 21:43:36	Rua Marechal Dantas Barreto - Sertãozinho - Nazaré da Mata - PE	15	Ligado	0v	114 metros	-7.7437 -35.2275
11/03/2024 21:44:04	Rua Dom Moura - Sertãozinho - Nazaré da Mata - PE	20	Ligado	0v	162 metros	-7.7425 -35.2267
11/03/2024 21:44:15	Rua Dom Moura - Sertãozinho - Nazaré da Mata - PE	19	Ligado	0v	Parado	-7.7425 -35.2267
11/03/2024 21:44:25	Praça João XXIII - Sertãozinho - Nazaré da Mata - PE	18	Ligado	0v	93 metros	-7.7418 -35.2261
11/03/2024 21:44:36	Praça João XXIII - Sertãozinho - Nazaré da Mata - PE	12	Ligado	0v	Parado	-7.7418 -35.2261
11/03/2024 21:44:56	Rua Bom Jesus - Sertãozinho - Nazaré da Mata - PE	17	Ligado	0v	87 metros	-7.7421 -35.2269
11/03/2024 21:45:19	Rua Bom Jesus - Sertãozinho - Nazaré da Mata - PE	10	Ligado	0v	133 metros	-7.7427 -35.2279
11/03/2024 21:45:36	Rua Bom Jesus - Sertãozinho - Nazaré da Mata - PE	0	Ligado	0v	Parado	-7.7427 -35.2279
11/03/2024 21:46:16	Rua Bom Jesus - Sertãozinho - Nazaré da Mata - PE	0	Ligado	0v	Parado	-7.7427 -35.2279
11/03/2024 21:46:56	Rua Bom Jesus - Sertãozinho - Nazaré da Mata - PE	0	Ligado	0v	Parado	-7.7427 -35.2279
11/03/2024 21:47:36	Rua Bom Jesus - Sertãozinho - Nazaré da Mata - PE	0	Ligado	0v	Parado	-7.7427 -35.2279
11/03/2024 21:48:16	Travessa Dom Carlos Coelho - Juá - Nazaré da Mata - PE	10	Ligado	0v	114 metros	-7.7430 -35.2289
11/03/2024 21:48:56	Travessa Dom Carlos Coelho - Juá - Nazaré da Mata - PE	0	Ligado	0v	Parado	-7.7430 -35.2289
11/03/2024 21:49:11	Travessa Dom Carlos Coelho - Juá - Nazaré da Mata - PE	13	Ligado	0v	Parado	-7.7430 -35.2289
11/03/2024 21:49:36	Rua Doutor Florentino dos Santos - Juá - Nazaré da Mata - PE	15	Ligado	0v	159 metros	-7.7434 -35.2302
11/03/2024 21:50:16	Rua Doutor Florentino dos Santos - Juá - Nazaré da Mata - PE	28	Ligado	0v	183 metros	-7.7437 -35.2318
11/03/2024 21:50:32	Rua Nunes Machado - Juá - Nazaré da Mata - PE	22	Ligado	0v	95 metros	-7.7433 -35.2326
11/03/2024 21:50:55	Rua Nunes Machado - Juá - Nazaré da Mata - PE	17	Ligado	0v	148 metros	-7.7432 -35.2339
11/03/2024 21:51:08	Juá - Nazaré da Mata - PE	17	Ligado	0v	54 metros	-7.7427 -35.2340

11/03/2024 21:51:36	Rodovia BR-408 - Juá - Nazaré da Mata - PE	55	Ligado	0v	263 metros	-7.7404 -35.2341
11/03/2024 21:52:16	Rodovia BR-408 - Juá - Nazaré da Mata - PE	62	Ligado	0v	744 metros	-7.7340 -35.2359
11/03/2024 21:52:32	Rodovia BR-408 - Juá - Nazaré da Mata - PE	58	Ligado	0v	269 metros	-7.7318 -35.2370
11/03/2024 21:52:45	Rodovia BR-408 - Juá - Nazaré da Mata - PE	54	Ligado	0v	206 metros	-7.7304 -35.2382
11/03/2024 21:52:56	Rodovia BR-408 - Juá - Nazaré da Mata - PE	52	Ligado	0v	166 metros	-7.7291 -35.2389
11/03/2024 21:53:16	BR-408 - Nazaré da Mata - PE	67	Ligado	0v	336 metros	-7.7264 -35.2402
11/03/2024 21:53:26	BR-408 - Nazaré da Mata - PE	69	Ligado	0v	187 metros	-7.7247 -35.2401
11/03/2024 21:53:36	BR-408 - Nazaré da Mata - PE	68	Ligado	0v	195 metros	-7.7232 -35.2392
11/03/2024 21:54:16	BR-408 - Nazaré da Mata - PE	63	Ligado	0v	815 metros	-7.7161 -35.2376
11/03/2024 21:54:29	BR-408 - Nazaré da Mata - PE	64	Ligado	0v	224 metros	-7.7141 -35.2379
11/03/2024 21:54:56	BR-408 - Nazaré da Mata - PE	57	Ligado	0v	474 metros	-7.7102 -35.2396
11/03/2024 21:55:13	BR-408 - Nazaré da Mata - PE	54	Ligado	0v	260 metros	-7.7080 -35.2405
11/03/2024 21:55:36	BR-408 - Nazaré da Mata - PE	71	Ligado	0v	424 metros	-7.7055 -35.2433
11/03/2024 21:57:15	BR-408 - Nazaré da Mata - PE	49	Ligado	0v	1,94 km	-7.6892 -35.2496
11/03/2024 21:59:39	BR-408 - Nazaré da Mata - PE	69	Ligado	0v	2,08 km	-7.6706 -35.2477
11/03/2024 22:00:35	BR-408 - Nazaré da Mata - PE	72	Ligado	0v	941 metros	-7.6624 -35.2500
11/03/2024 22:00:47	BR-408 - Nazaré da Mata - PE	69	Ligado	0v	236 metros	-7.6603 -35.2500
11/03/2024 22:00:58	BR-408 - Nazaré da Mata - PE	71	Ligado	0v	212 metros	-7.6586 -35.2493
11/03/2024 22:01:41	BR-408 - Aliança - PE	66	Ligado	0v	912 metros	-7.6507 -35.2516
11/03/2024 22:02:21	BR-408 - Aliança - PE	67	Ligado	0v	795 metros	-7.6440 -35.2540
11/03/2024 22:02:39	BR-408 - Aliança - PE	72	Ligado	0v	352 metros	-7.6409 -35.2545
11/03/2024 22:03:01	BR-408 - Aliança - PE	68	Ligado	0v	426 metros	-7.6373 -35.2532

11/03/2024 22:03:41	BR-408 - Aliança - PE	67	Ligado	0v	770 metros	-7.6308 -35.2508
11/03/2024 22:03:53	BR-408 - Aliança - PE	74	Ligado	0v	221 metros	-7.6295 -35.2493
11/03/2024 22:04:05	Aliança - PE	69	Ligado	0v	230 metros	-7.6291 -35.2472
11/03/2024 22:04:21	BR-408 - Aliança - PE	70	Ligado	0v	311 metros	-7.6274 -35.2450
11/03/2024 22:04:42	BR-408 - Aliança - PE	65	Ligado	0v	387 metros	-7.6253 -35.2422
11/03/2024 22:04:55	BR-408 - Aliança - PE	68	Ligado	0v	244 metros	-7.6234 -35.2412
11/03/2024 22:05:16	BR-408 - Aliança - PE	66	Ligado	0v	385 metros	-7.6199 -35.2415
11/03/2024 22:05:41	BR-408 - Aliança - PE	68	Ligado	0v	478 metros	-7.6162 -35.2393
11/03/2024 22:06:21	BR-408 - Aliança - PE	49	Ligado	0v	686 metros	-7.6101 -35.2397
11/03/2024 22:07:01	BR-408 - Aliança - PE	61	Ligado	0v	590 metros	-7.6049 -35.2406
11/03/2024 22:07:23	BR-408 - Aliança - PE	62	Ligado	0v	406 metros	-7.6013 -35.2414
11/03/2024 22:07:41	BR-408 - Caueiras - Aliança - PE	66	Ligado	0v	317 metros	-7.5988 -35.2428
11/03/2024 22:08:12	BR-408 - Caueiras - Aliança - PE	67	Ligado	0v	596 metros	-7.5939 -35.2448
11/03/2024 22:08:34	BR-408 - Caueiras - Aliança - PE	67	Ligado	0v	395 metros	-7.5917 -35.2477
11/03/2024 22:08:56	BR-408 - Caueiras - Aliança - PE	17	Ligado	0v	314 metros	-7.5890 -35.2484
11/03/2024 22:09:41	BR-408 - Caueiras - Aliança - PE	64	Ligado	0v	591 metros	-7.5838 -35.2492
11/03/2024 22:09:53	BR-408 - Caueiras - Aliança - PE	66	Ligado	0v	230 metros	-7.5817 -35.2495
11/03/2024 22:10:18	BR-408 - Caueiras - Aliança - PE	66	Ligado	0v	460 metros	-7.5785 -35.2521
11/03/2024 22:10:52	BR-408 - Caueiras - Aliança - PE	66	Ligado	0v	629 metros	-7.5729 -35.2521
11/03/2024 22:11:32	BR-408 - Caueiras - Aliança - PE	71	Ligado	0v	762 metros	-7.5682 -35.2571
11/03/2024 22:12:04	BR-408 - Caueiras - Aliança - PE	68	Ligado	0v	566 metros	-7.5636 -35.2593
11/03/2024 22:12:17	BR-408 - Caueiras - Aliança - PE	61	Ligado	0v	237 metros	-7.5615 -35.2595

11/03/2024 22:12:55	BR-408 - Caueiras - Aliança - PE	70	Ligado	0v	729 metros	-7.5555 -35.2567
11/03/2024 22:13:13	BR-408 - Caueiras - Aliança - PE	63	Ligado	0v	342 metros	-7.5528 -35.2554
11/03/2024 22:13:24	BR-408 - Caueiras - Aliança - PE	63	Ligado	0v	195 metros	-7.5511 -35.2558
11/03/2024 22:13:41	BR-408 - Caueiras - Aliança - PE	72	Ligado	0v	329 metros	-7.5499 -35.2586
11/03/2024 22:15:31	BR-408 - Mocs - Timbaúba - PE	67	Ligado	0v	2,04 km	-7.5416 -35.2751
11/03/2024 22:16:11	BR-408 - Mocs - Timbaúba - PE	67	Ligado	0v	727 metros	-7.5398 -35.2814
11/03/2024 22:17:44	BR-408 - Mocs - Timbaúba - PE	69	Ligado	0v	1,41 km	-7.5304 -35.2899
11/03/2024 22:17:58	BR-408 - Mocs - Timbaúba - PE	73	Ligado	0v	271 metros	-7.5280 -35.2895
11/03/2024 22:18:26	BR-408 - Mocs - Timbaúba - PE	68	Ligado	0v	604 metros	-7.5235 -35.2925
11/03/2024 22:19:13	BR-408 - Mocs - Timbaúba - PE	67	Ligado	0v	879 metros	-7.5224 -35.3004
11/03/2024 22:19:49	BR-408 - Mocs - Timbaúba - PE	29	Ligado	0v	555 metros	-7.5211 -35.3052
11/03/2024 22:20:33	Rodovia PE-082 - Mocs - Timbaúba - PE	37	Ligado	0v	430 metros	-7.5173 -35.3044
11/03/2024 22:21:13	Rodovia PE-082 - Mocs - Timbaúba - PE	45	Ligado	0v	393 metros	-7.5140 -35.3034
11/03/2024 22:21:53	Rodovia PE-082 - Mocs - Timbaúba - PE	45	Ligado	0v	371 metros	-7.5108 -35.3024
11/03/2024 22:22:33	Rodovia PE-082 - Mocs - Timbaúba - PE	52	Ligado	0v	614 metros	-7.5058 -35.3001
11/03/2024 22:22:59	Rodovia PE-082 - Mocs - Timbaúba - PE	44	Ligado	0v	373 metros	-7.5026 -35.2989
11/03/2024 22:23:13	Rodovia PE-082 - Mocs - Timbaúba - PE	32	Ligado	0v	152 metros	-7.5013 -35.2987
11/03/2024 22:23:43	Rodovia PE-082 - Mocs - Ferreiros - PE	10	Ligado	0v	194 metros	-7.4996 -35.2983
11/03/2024 22:23:53	Rodovia PE-082 - Mocs - Ferreiros - PE	0	Ligado	0v	Parado	-7.4996 -35.2983
11/03/2024 22:24:33	Rodovia PE-082 - Mocs - Ferreiros - PE	0	Ligado	0v	Parado	-7.4996 -35.2983
11/03/2024 22:25:13	Rodovia PE-082 - Mocs - Ferreiros - PE	0	Ligado	0v	Parado	-7.4996 -35.2983
11/03/2024 22:25:53	Rodovia PE-082 - Mocs - Timbaúba - PE	19	Ligado	0v	294 metros	-7.4970 -35.2978

11/03/2024 22:26:33	Rodovia PE-082 - Ferreiros - PE	35	Ligado	0v	325 metros	-7.4941 -35.2973
11/03/2024 22:27:10	Rodovia PE-082 - Ferreiros - PE	53	Ligado	0v	364 metros	-7.4909 -35.2966
11/03/2024 22:27:20	Rodovia PE-082 - Ferreiros - PE	57	Ligado	0v	153 metros	-7.4897 -35.2960
11/03/2024 22:27:53	Rodovia PE-082 - Ferreiros - PE	69	Ligado	0v	600 metros	-7.4859 -35.2921
11/03/2024 22:28:33	Rodovia PE-082 - Ferreiros - PE	67	Ligado	0v	775 metros	-7.4813 -35.2868
11/03/2024 22:29:13	Rodovia PE-082 - Ferreiros - PE	61	Ligado	0v	735 metros	-7.4770 -35.2819
11/03/2024 22:29:53	Rodovia PE-082 - Ferreiros - PE	59	Ligado	0v	681 metros	-7.4729 -35.2772
11/03/2024 22:30:33	Rodovia PE-082 - Ferreiros - PE	26	Ligado	0v	327 metros	-7.4710 -35.2750
11/03/2024 22:31:13	Rodovia PE-082 - Ferreiros - PE	45	Ligado	0v	365 metros	-7.4689 -35.2725
11/03/2024 22:31:53	Rodovia PE-082 - Ferreiros - PE	54	Ligado	0v	519 metros	-7.4661 -35.2687
11/03/2024 22:32:33	Rodovia PE-082 - Ferreiros - PE	56	Ligado	0v	641 metros	-7.4626 -35.2641
11/03/2024 22:33:13	Rodovia PE-082 - Ferreiros - PE	64	Ligado	0v	688 metros	-7.4589 -35.2592
11/03/2024 22:33:53	Ferreiros - PE	52	Ligado	0v	701 metros	-7.4551 -35.2541
11/03/2024 22:34:06	Rodovia PE-082 - Ferreiros - PE	50	Ligado	0v	176 metros	-7.4540 -35.2529
11/03/2024 22:34:33	Rodovia PE-082 - Ferreiros - PE	50	Ligado	0v	401 metros	-7.4507 -35.2515
11/03/2024 22:35:13	Rodovia PE-082 - Ferreiros - PE	22	Ligado	0v	346 metros	-7.4478 -35.2504
11/03/2024 22:35:53	Rodovia PE-082 - Ferreiros - PE	0	Ligado	0v	Parado	-7.4478 -35.2504
11/03/2024 22:36:33	Rodovia PE-082 - Ferreiros - PE	26	Ligado	0v	173 metros	-7.4463 -35.2499
11/03/2024 22:36:51	Rodovia PE-082 - Ferreiros - PE	46	Ligado	0v	186 metros	-7.4446 -35.2498
11/03/2024 22:37:13	Rodovia PE-082 - Ferreiros - PE	56	Ligado	0v	337 metros	-7.4416 -35.2500
11/03/2024 22:37:34	Rodovia PE-082 - Ferreiros - PE	51	Ligado	0v	315 metros	-7.4388 -35.2504
11/03/2024 22:37:53	Rodovia PE-082 - Ferreiros - PE	67	Ligado	0v	305 metros	-7.4364 -35.2516

11/03/2024 22:38:33	Rodovia PE-082 - Camutanga - PE	70	Ligado	0v	775 metros	-7.4301 -35.2547
11/03/2024 22:39:13	Rodovia PE-082 - Camutanga - PE	0	Ligado	0v	488 metros	-7.4260 -35.2563
11/03/2024 22:39:53	Rodovia PE-082 - Camutanga - PE	48	Ligado	0v	189 metros	-7.4246 -35.2573
11/03/2024 22:40:05	Rodovia PE-082 - Camutanga - PE	58	Ligado	0v	196 metros	-7.4232 -35.2582
11/03/2024 22:40:33	Rodovia PE-082 - Camutanga - PE	39	Ligado	0v	235 metros	-7.4212 -35.2589
11/03/2024 22:41:13	Rodovia PE-082 - Camutanga - PE	34	Ligado	0v	355 metros	-7.4181 -35.2598
11/03/2024 22:41:53	Rodovia PE-082 - Camutanga - PE	23	Ligado	0v	250 metros	-7.4162 -35.2610
11/03/2024 22:42:03	Rodovia Pe Oitenta e Dois - Camutanga - PE	21	Ligado	0v	67 metros	-7.4157 -35.2613
11/03/2024 22:42:21	Rua Santa Cruz - Camutanga - PE	42	Ligado	0v	164 metros	-7.4153 -35.2627
11/03/2024 22:42:33	Rua Santa Cruz - Camutanga - PE	40	Ligado	0v	135 metros	-7.4145 -35.2636
11/03/2024 22:43:13	Rua Santa Cruz - Camutanga - PE	12	Ligado	0v	503 metros	-7.4112 -35.2667
11/03/2024 22:43:53	Rua Santa Cruz - Camutanga - PE	0	Ligado	0v	124 metros	-7.4104 -35.2675
11/03/2024 22:44:33	Rua Santa Cruz - Camutanga - PE	17	Ligado	0v	106 metros	-7.4098 -35.2682
11/03/2024 22:45:13	Rua Santa Cruz - Camutanga - PE	12	Ligado	0v	285 metros	-7.4080 -35.2700
11/03/2024 22:45:53	Rua Santa Cruz - Camutanga - PE	0	Ligado	0v	191 metros	-7.4069 -35.2714
11/03/2024 22:46:33	Rua Santa Cruz - Camutanga - PE	0	Ligado	0v	Parado	-7.4069 -35.2714
11/03/2024 22:47:13	Rua Santa Cruz - Camutanga - PE	20	Ligado	0v	142 metros	-7.4060 -35.2722
11/03/2024 22:47:53	Rua Joaquim Nabuco - Camutanga - PE	11	Ligado	0v	90 metros	-7.4054 -35.2728
11/03/2024 22:48:33	Rua Santa Cruz - Camutanga - PE	0	Ligado	0v	123 metros	-7.4045 -35.2734
11/03/2024 22:48:49	Rua Santa Cruz - Camutanga - PE	14	Ligado	0v	62 metros	-7.4040 -35.2737
11/03/2024 22:49:13	Rua Santa Cruz - Itambé - PE	21	Ligado	0v	132 metros	-7.4029 -35.2734
11/03/2024 22:49:48	Rua Santa Cruz - Itambé - PE	12	Ligado	0v	94 metros	-7.4021 -35.2738


11/03/2024 22:50:33	Rua Santa Cruz - Itambé - PE	10	Ligado	0v	136 metros	-7.4012 -35.2745
11/03/2024 22:51:13	Rua Santa Cruz - Itambé - PE	21	Ligado	0v	171 metros	-7.3999 -35.2753
11/03/2024 22:51:47	Rua Itambé - Itambé - PE	12	Ligado	0v	138 metros	-7.3988 -35.2760
11/03/2024 22:52:33	Rua Itambé - Itambé - PE	0	Ligado	0v	Parado	-7.3988 -35.2760
11/03/2024 22:52:48	Rua Itambé - Itambé - PE	13	Ligado	0v	Parado	-7.3988 -35.2760
11/03/2024 22:53:13	Rua Santa Cruz - Itambé - PE	10	Ligado	0v	103 metros	-7.3996 -35.2755
11/03/2024 22:53:54	Rua Santa Cruz - Itambé - PE	14	Ligado	0v	200 metros	-7.4011 -35.2745
11/03/2024 22:54:34	Rua Santa Cruz - Itambé - PE	14	Ligado	0v	154 metros	-7.4022 -35.2737
11/03/2024 22:55:09	Rua Santa Cruz - Itambé - PE	20	Ligado	0v	88 metros	-7.4029 -35.2734
11/03/2024 22:55:30	Rua Santa Cruz - Camutanga - PE	21	Ligado	0v	122 metros	-7.4040 -35.2737
11/03/2024 22:55:45	Rua Santa Cruz - Camutanga - PE	11	Ligado	0v	60 metros	-7.4044 -35.2734
11/03/2024 22:57:36	Avenida Pedro de Albuquerque Uchôa - Camutanga - PE	11	Ligado	0v	391 metros	-7.4057 -35.2768
11/03/2024 22:58:57	Rua Manoel Francisco Xavier - Camutanga - PE	11	Ligado	0v	228 metros	-7.4076 -35.2774
11/03/2024 22:59:27	Rua Manoel Francisco Xavier - Camutanga - PE	0	Ligado	0v	Parado	-7.4076 -35.2774
11/03/2024 23:00:07	Rua Joaquim Nabuco - Camutanga - PE	0	Ligado	0v	88 metros	-7.4083 -35.2777
11/03/2024 23:00:47	Rua Joaquim Nabuco - Camutanga - PE	0	Ligado	0v	Parado	-7.4083 -35.2777
11/03/2024 23:01:08	Rua Joaquim Nabuco - Camutanga - PE	11	Ligado	0v	101 metros	-7.4087 -35.2786
11/03/2024 23:01:27	Rua Joaquim Nabuco - Camutanga - PE	0	Ligado	0v	Parado	-7.4087 -35.2786
11/03/2024 23:02:07	Rua Joaquim Nabuco - Camutanga - PE	0	Ligado	0v	Parado	-7.4087 -35.2786
11/03/2024 23:02:47	Rua Joaquim Nabuco - Camutanga - PE	18	Ligado	0v	115 metros	-7.4083 -35.2776
11/03/2024 23:03:27	Rua Joaquim Nabuco - Camutanga - PE	0	Ligado	0v	72 metros	-7.4079 -35.2771
11/03/2024 23:04:07	Rua Vereadora Helena de Souza Cavalcanti - Camutanga - PE	0	Ligado	0v	91 metros	-7.4075 -35.2764

11/03/2024 23:04:47	Rua Joaquim Nabuco - Camutanga - PE	0	Ligado	0v	58 metros	-7.4073 -35.2759
11/03/2024 23:05:27	Avenida Moisés Correia - Camutanga - PE	19	Ligado	0v	113 metros	-7.4082 -35.2754
11/03/2024 23:05:45	Avenida Moisés Correia - Camutanga - PE	12	Ligado	0v	71 metros	-7.4087 -35.2751
11/03/2024 23:05:59	Avenida Moisés Correia - Camutanga - PE	12	Ligado	0v	Parado	-7.4087 -35.2751
11/03/2024 23:06:47	Rua Vereadora Helena de Souza Cavalcanti - Camutanga - PE	0	Ligado	0v	103 metros	-7.4095 -35.2756
11/03/2024 23:07:27	Rua Vereadora Helena de Souza Cavalcanti - Camutanga - PE	0	Ligado	0v	Parado	-7.4095 -35.2756
11/03/2024 23:08:07	Rua Vereadora Helena de Souza Cavalcanti - Camutanga - PE	0	Ligado	0v	126 metros	-7.4105 -35.2752
11/03/2024 23:08:47	Rua Vereadora Helena de Souza Cavalcanti - Camutanga - PE	10	Ligado	0v	Parado	-7.4105 -35.2752
11/03/2024 23:09:26	Avenida Moisés Correia - Camutanga - PE	12	Ligado	0v	106 metros	-7.4103 -35.2742
11/03/2024 23:10:07	Avenida Moisés Correia - Camutanga - PE	0	Ligado	0v	160 metros	-7.4091 -35.2749
11/03/2024 23:10:47	Avenida Moisés Correia - Camutanga - PE	18	Ligado	0v	140 metros	-7.4079 -35.2755
11/03/2024 23:11:07	Avenida Moisés Correia - Camutanga - PE	10	Ligado	0v	75 metros	-7.4074 -35.2758
11/03/2024 23:11:17	Avenida Moisés Correia - Camutanga - PE	13	Ligado	0v	Parado	-7.4074 -35.2758
11/03/2024 23:11:27	Avenida Moisés Correia - Camutanga - PE	0	Ligado	0v	Parado	-7.4074 -35.2758
11/03/2024 23:12:07	Avenida Moisés Correia - Camutanga - PE	0	Ligado	0v	61 metros	-7.4074 -35.2753
11/03/2024 23:12:47	Avenida Moisés Correia - Camutanga - PE	0	Ligado	0v	Parado	-7.4074 -35.2753
11/03/2024 23:13:27	Avenida Moisés Correia - Camutanga - PE	0	Ligado	0v	Parado	-7.4074 -35.2753
11/03/2024 23:14:07	Avenida Moisés Correia - Camutanga - PE	0	Ligado	0v	Parado	-7.4074 -35.2753
11/03/2024 23:14:47	Avenida Moisés Correia - Camutanga - PE	0	Ligado	0v	Parado	-7.4074 -35.2753
11/03/2024 23:15:27	Avenida Moisés Correia - Camutanga - PE	0	Ligado	0v	Parado	-7.4074 -35.2753
11/03/2024 23:16:07	Avenida Moisés Correia - Camutanga - PE	0	Ligado	0v	Parado	-7.4074 -35.2753
11/03/2024 23:16:28	Avenida Moisés Correia - Camutanga - PE	0	Ligado	0v	Parado	-7.4074 -35.2753

11/03/2024
23:16:30



11/03/2024 23:21:07	Avenida Moisés Correia - Camutanga - PE	0	Desligado	0v	Parado	-7.4074 -35.2753
11/03/2024 23:26:07	Avenida Moisés Correia - Camutanga - PE	0	Desligado	0v	Parado	-7.4074 -35.2753
11/03/2024 23:31:07	Avenida Moisés Correia - Camutanga - PE	0	Desligado	0v	Parado	-7.4074 -35.2753
11/03/2024 23:36:07	Avenida Moisés Correia - Camutanga - PE	0	Desligado	0v	Parado	-7.4074 -35.2753
11/03/2024 23:41:07	Avenida Moisés Correia - Camutanga - PE	0	Desligado	0v	Parado	-7.4074 -35.2753
11/03/2024 23:46:07	Avenida Moisés Correia - Camutanga - PE	0	Desligado	0v	Parado	-7.4074 -35.2753
11/03/2024 23:51:07	Avenida Moisés Correia - Camutanga - PE	0	Desligado	0v	Parado	-7.4074 -35.2753
11/03/2024 23:56:07	Avenida Moisés Correia - Camutanga - PE	0	Desligado	0v	Parado	-7.4074 -35.2753
12/03/2024 00:01:07	Avenida Moisés Correia - Camutanga - PE	0	Desligado	0v	Parado	-7.4074 -35.2753
12/03/2024 00:06:07	Avenida Moisés Correia - Camutanga - PE	0	Desligado	0v	Parado	-7.4074 -35.2753
12/03/2024 00:11:07	Avenida Moisés Correia - Camutanga - PE	0	Desligado	0v	Parado	-7.4074 -35.2753
12/03/2024 00:16:07	Avenida Moisés Correia - Camutanga - PE	0	Desligado	0v	Parado	-7.4074 -35.2753
12/03/2024 00:21:07	Avenida Moisés Correia - Camutanga - PE	0	Desligado	0v	Parado	-7.4074 -35.2753
12/03/2024 00:26:07	Avenida Moisés Correia - Camutanga - PE	0	Desligado	0v	Parado	-7.4074 -35.2753
12/03/2024 00:31:07	Avenida Moisés Correia - Camutanga - PE	0	Desligado	0v	Parado	-7.4074 -35.2753
12/03/2024 00:36:07	Avenida Moisés Correia - Camutanga - PE	0	Desligado	0v	Parado	-7.4074 -35.2753
12/03/2024 00:41:07	Avenida Moisés Correia - Camutanga - PE	0	Desligado	0v	Parado	-7.4074 -35.2753
12/03/2024 00:46:07	Avenida Moisés Correia - Camutanga - PE	0	Desligado	0v	Parado	-7.4074 -35.2753
12/03/2024 00:51:07	Avenida Moisés Correia - Camutanga - PE	0	Desligado	0v	Parado	-7.4074 -35.2753
12/03/2024 00:56:07	Avenida Moisés Correia - Camutanga - PE	0	Desligado	0v	Parado	-7.4074 -35.2753
12/03/2024 01:01:07	Avenida Moisés Correia - Camutanga - PE	0	Desligado	0v	Parado	-7.4074 -35.2753

12/03/2024 04:46:07	Avenida Moisés Correia - Camutanga - PE	0	Desligado	0v	Parado	-7.4074 -35.2753
12/03/2024 04:51:07	Avenida Moisés Correia - Camutanga - PE	0	Desligado	0v	Parado	-7.4074 -35.2753
12/03/2024 04:56:07	Avenida Moisés Correia - Camutanga - PE	0	Desligado	0v	Parado	-7.4074 -35.2753
12/03/2024 05:01:07	Avenida Moisés Correia - Camutanga - PE	0	Desligado	0v	Parado	-7.4074 -35.2753
12/03/2024 05:06:07	Avenida Moisés Correia - Camutanga - PE	0	Desligado	0v	Parado	-7.4074 -35.2753
12/03/2024 05:11:07	Avenida Moisés Correia - Camutanga - PE	0	Desligado	0v	Parado	-7.4074 -35.2753
12/03/2024 05:16:07	Avenida Moisés Correia - Camutanga - PE	0	Desligado	0v	Parado	-7.4074 -35.2753
12/03/2024 05:21:07	Avenida Moisés Correia - Camutanga - PE	0	Desligado	0v	Parado	-7.4074 -35.2753
12/03/2024 05:26:07	Avenida Moisés Correia - Camutanga - PE	0	Desligado	0v	Parado	-7.4074 -35.2753
12/03/2024 05:31:07	Avenida Moisés Correia - Camutanga - PE	0	Desligado	0v	Parado	-7.4074 -35.2753
12/03/2024 05:32:29	Avenida Moisés Correia - Camutanga - PE	0	Desligado	0v	Parado	-7.4074 -35.2753
12/03/2024 05:32:42						
12/03/2024 05:33:18	Avenida Moisés Correia - Camutanga - PE	0	Ligado	0v	Parado	-7.4074 -35.2753
12/03/2024 05:33:58	Avenida Moisés Correia - Camutanga - PE	0	Ligado	0v	Parado	-7.4074 -35.2753
12/03/2024 05:34:38	Avenida Moisés Correia - Camutanga - PE	0	Ligado	0v	Parado	-7.4074 -35.2753
12/03/2024 05:35:18	Avenida Moisés Correia - Camutanga - PE	0	Ligado	0v	Parado	-7.4074 -35.2753
12/03/2024 05:35:58	Avenida Moisés Correia - Camutanga - PE	0	Ligado	0v	Parado	-7.4074 -35.2753
12/03/2024 05:36:38	Avenida Moisés Correia - Camutanga - PE	0	Ligado	0v	Parado	-7.4074 -35.2753
12/03/2024 05:37:18	Avenida Moisés Correia - Camutanga - PE	0	Ligado	0v	Parado	-7.4074 -35.2753
12/03/2024 05:37:58	Avenida Moisés Correia - Camutanga - PE	0	Ligado	0v	Parado	-7.4074 -35.2753
12/03/2024 05:38:38	Avenida Moisés Correia - Camutanga - PE	0	Ligado	0v	Parado	-7.4074 -35.2753
12/03/2024 05:38:58						

12/03/2024 05:39:18	Avenida Moisés Correia - Camutanga - PE	0	Desligado	0v	Parado	-7.4074 -35.2753
12/03/2024 05:39:58	Avenida Moisés Correia - Camutanga - PE	0	Desligado	0v	Parado	-7.4074 -35.2753
12/03/2024 05:40:16	Avenida Moisés Correia - Camutanga - PE	0	Desligado	0v	Parado	-7.4074 -35.2753
12/03/2024 05:44:58	Avenida Moisés Correia - Camutanga - PE	0	Desligado	0v	Parado	-7.4074 -35.2753
12/03/2024 05:49:58	Avenida Moisés Correia - Camutanga - PE	0	Desligado	0v	Parado	-7.4074 -35.2753
12/03/2024 05:54:58	Avenida Moisés Correia - Camutanga - PE	0	Desligado	0v	Parado	-7.4074 -35.2753
12/03/2024 05:59:58	Avenida Moisés Correia - Camutanga - PE	0	Desligado	0v	Parado	-7.4074 -35.2753
12/03/2024 06:04:58	Avenida Moisés Correia - Camutanga - PE	0	Desligado	0v	Parado	-7.4074 -35.2753
12/03/2024 06:08:59	Avenida Moisés Correia - Camutanga - PE	0	Desligado	0v	Parado	-7.4074 -35.2753
12/03/2024 06:09:04						
12/03/2024 06:09:40	Avenida Moisés Correia - Camutanga - PE	0	Ligado	0v	Parado	-7.4074 -35.2753
12/03/2024 06:10:20	Avenida Moisés Correia - Camutanga - PE	0	Ligado	0v	Parado	-7.4074 -35.2753
12/03/2024 06:11:00	Avenida Moisés Correia - Camutanga - PE	0	Ligado	0v	Parado	-7.4074 -35.2753
12/03/2024 06:11:40	Avenida Moisés Correia - Camutanga - PE	0	Ligado	0v	Parado	-7.4074 -35.2753
12/03/2024 06:12:20	Avenida Moisés Correia - Camutanga - PE	0	Ligado	0v	Parado	-7.4074 -35.2753
12/03/2024 06:13:00	Avenida Moisés Correia - Camutanga - PE	0	Ligado	0v	Parado	-7.4074 -35.2753
12/03/2024 06:13:40	Avenida Moisés Correia - Camutanga - PE	0	Ligado	0v	Parado	-7.4074 -35.2753
12/03/2024 06:14:20	Avenida Moisés Correia - Camutanga - PE	0	Ligado	0v	Parado	-7.4074 -35.2753
12/03/2024 06:15:00	Avenida Moisés Correia - Camutanga - PE	0	Ligado	0v	Parado	-7.4074 -35.2753
12/03/2024 06:15:40	Avenida Moisés Correia - Camutanga - PE	0	Ligado	0v	Parado	-7.4074 -35.2753
12/03/2024 06:16:20	Avenida Moisés Correia - Camutanga - PE	0	Ligado	0v	Parado	-7.4074 -35.2753
12/03/2024 06:17:00	Avenida Moisés Correia - Camutanga - PE	0	Ligado	0v	Parado	-7.4074 -35.2753

12/03/2024 06:17:40	Avenida Moisés Correia - Camutanga - PE	0	Ligado	0v	Parado	-7.4074 -35.2753
12/03/2024 06:18:20	Avenida Moisés Correia - Camutanga - PE	0	Ligado	0v	Parado	-7.4074 -35.2753
12/03/2024 06:19:00	Avenida Moisés Correia - Camutanga - PE	0	Ligado	0v	Parado	-7.4074 -35.2753
12/03/2024 06:19:40	Avenida Moisés Correia - Camutanga - PE	0	Ligado	0v	Parado	-7.4074 -35.2753
12/03/2024 06:20:20	Avenida Moisés Correia - Camutanga - PE	0	Ligado	0v	Parado	-7.4074 -35.2753
12/03/2024 06:21:00	Avenida Moisés Correia - Camutanga - PE	0	Ligado	0v	Parado	-7.4074 -35.2753
12/03/2024 06:21:40	Avenida Moisés Correia - Camutanga - PE	0	Ligado	0v	Parado	-7.4074 -35.2753
12/03/2024 06:22:20	Avenida Moisés Correia - Camutanga - PE	0	Ligado	0v	Parado	-7.4074 -35.2753
12/03/2024 06:23:00	Avenida Moisés Correia - Camutanga - PE	0	Ligado	0v	Parado	-7.4074 -35.2753
12/03/2024 06:23:40	Avenida Moisés Correia - Camutanga - PE	0	Ligado	0v	Parado	-7.4074 -35.2753
12/03/2024 06:24:20	Avenida Moisés Correia - Camutanga - PE	0	Ligado	0v	Parado	-7.4074 -35.2753
12/03/2024 06:25:00	Avenida Moisés Correia - Camutanga - PE	0	Ligado	0v	Parado	-7.4074 -35.2753
12/03/2024 06:25:40	Avenida Moisés Correia - Camutanga - PE	0	Ligado	0v	Parado	-7.4074 -35.2753
12/03/2024 06:26:20	Avenida Moisés Correia - Camutanga - PE	0	Ligado	0v	Parado	-7.4074 -35.2753
12/03/2024 06:27:00	Avenida Moisés Correia - Camutanga - PE	0	Ligado	0v	Parado	-7.4074 -35.2753
12/03/2024 06:27:40	Avenida Moisés Correia - Camutanga - PE	0	Ligado	0v	Parado	-7.4074 -35.2753
12/03/2024 06:28:20	Avenida Moisés Correia - Camutanga - PE	0	Ligado	0v	Parado	-7.4074 -35.2753
12/03/2024 06:29:00	Avenida Moisés Correia - Camutanga - PE	0	Ligado	0v	Parado	-7.4074 -35.2753
12/03/2024 06:29:40	Avenida Moisés Correia - Camutanga - PE	0	Ligado	0v	Parado	-7.4074 -35.2753
12/03/2024 06:30:20	Avenida Moisés Correia - Camutanga - PE	0	Ligado	0v	Parado	-7.4074 -35.2753
12/03/2024 06:31:00	Avenida Moisés Correia - Camutanga - PE	10	Ligado	0v	Parado	-7.4074 -35.2753
12/03/2024 06:31:40	Avenida Moisés Correia - Camutanga - PE	10	Ligado	0v	101 metros	-7.4083 -35.2751

12/03/2024 06:32:20	Avenida Moisés Correia - Camutanga - PE	0	Ligado	0v	81 metros	-7.4090 -35.2748
12/03/2024 06:32:41	Avenida Moisés Correia - Camutanga - PE	10	Ligado	0v	65 metros	-7.4095 -35.2745
12/03/2024 06:32:55	Avenida Moisés Correia - Camutanga - PE	11	Ligado	0v	Parado	-7.4095 -35.2745
12/03/2024 06:33:40	Rua Juscelino Kubitschek - Camutanga - PE	0	Ligado	0v	100 metros	-7.4104 -35.2743
12/03/2024 06:34:20	Rua Juscelino Kubitschek - Camutanga - PE	0	Ligado	0v	97 metros	-7.4100 -35.2735
12/03/2024 06:35:00	Rua Juscelino Kubitschek - Camutanga - PE	0	Ligado	0v	Parado	-7.4100 -35.2735
12/03/2024 06:35:40	Rua Agamenon Magalhães - Camutanga - PE	10	Ligado	0v	92 metros	-7.4094 -35.2729
12/03/2024 06:36:20	Avenida Doutor Simplício Tavares de Melo - Camutanga - PE	0	Ligado	0v	84 metros	-7.4087 -35.2732
12/03/2024 06:37:00	Avenida Doutor Simplício Tavares de Melo - Camutanga - PE	0	Ligado	0v	Parado	-7.4087 -35.2732
12/03/2024 06:37:40	Avenida Doutor Simplício Tavares de Melo - Camutanga - PE	0	Ligado	0v	69 metros	-7.4087 -35.2738
12/03/2024 06:38:20	Avenida Doutor Simplício Tavares de Melo - Camutanga - PE	0	Ligado	0v	Parado	-7.4087 -35.2738
12/03/2024 06:39:00	Avenida Presidente Getúlio Vargas, 240 - Camutanga - PE	13	Ligado	0v	89 metros	-7.4080 -35.2743
12/03/2024 06:39:36	Avenida Presidente Getúlio Vargas, 240 - Camutanga - PE	10	Ligado	0v	154 metros	-7.4068 -35.2749
12/03/2024 06:40:03	Rua Joaquim Nabuco - Camutanga - PE	10	Ligado	0v	98 metros	-7.4072 -35.2757
12/03/2024 06:40:20	Rua Joaquim Nabuco - Camutanga - PE	15	Ligado	0v	Parado	-7.4072 -35.2757
12/03/2024 06:41:00	Avenida Moisés Correia - Camutanga - PE	0	Ligado	0v	184 metros	-7.4057 -35.2765
12/03/2024 06:41:40	Avenida Moisés Correia - Camutanga - PE	0	Ligado	0v	Parado	-7.4057 -35.2765
12/03/2024 06:42:20	Avenida Pedro de Albuquerque Uchôa - Camutanga - PE	13	Ligado	0v	173 metros	-7.4053 -35.2750
12/03/2024 06:43:00	Avenida Pedro de Albuquerque Uchôa - Camutanga - PE	12	Ligado	0v	77 metros	-7.4051 -35.2744
12/03/2024 06:43:40	Avenida Pedro de Albuquerque Uchôa - Camutanga - PE	0	Ligado	0v	115 metros	-7.4045 -35.2735
12/03/2024 06:44:20	Rua Santa Cruz - Camutanga - PE	0	Ligado	0v	96 metros	-7.4052 -35.2730
12/03/2024 06:45:00	Rua Santa Cruz - Camutanga - PE	0	Ligado	0v	Parado	-7.4052 -35.2730

12/03/2024 06:45:40	Rua Santa Cruz - Camutanga - PE	11	Ligado	0v	164 metros	-7.4063 -35.2720
12/03/2024 06:46:20	Rua Santa Cruz - Camutanga - PE	33	Ligado	0v	214 metros	-7.4076 -35.2706
12/03/2024 06:47:00	Rua Santa Cruz - Camutanga - PE	24	Ligado	0v	262 metros	-7.4092 -35.2688
12/03/2024 06:47:40	Rua Santa Cruz - Camutanga - PE	0	Ligado	0v	175 metros	-7.4103 -35.2677
12/03/2024 06:48:20	Rua Santa Cruz - Camutanga - PE	22	Ligado	0v	125 metros	-7.4111 -35.2669
12/03/2024 06:49:00	Rua Santa Cruz - Camutanga - PE	43	Ligado	0v	360 metros	-7.4134 -35.2646
12/03/2024 06:49:22	Rua Santa Cruz - Camutanga - PE	48	Ligado	0v	291 metros	-7.4153 -35.2628
12/03/2024 06:49:38	Rodovia Pe Oitenta e Dois - Camutanga - PE	34	Ligado	0v	198 metros	-7.4160 -35.2612
12/03/2024 06:50:21	Rodovia PE-082 - Camutanga - PE	30	Ligado	0v	297 metros	-7.4183 -35.2598
12/03/2024 06:51:01	Rodovia PE-082 - Camutanga - PE	29	Ligado	0v	283 metros	-7.4207 -35.2590
12/03/2024 06:51:23	Rodovia PE-082 - Camutanga - PE	15	Ligado	0v	175 metros	-7.4222 -35.2586
12/03/2024 06:51:34	Rodovia PE-082 - Camutanga - PE	30	Ligado	0v	63 metros	-7.4228 -35.2584
12/03/2024 06:51:56	Rodovia PE-082 - Camutanga - PE	38	Ligado	0v	242 metros	-7.4246 -35.2573
12/03/2024 06:52:16	Rodovia PE-082 - Camutanga - PE	24	Ligado	0v	215 metros	-7.4262 -35.2563
12/03/2024 06:52:54	Rodovia PE-082 - Camutanga - PE	32	Ligado	0v	282 metros	-7.4287 -35.2556
12/03/2024 06:53:41	Rodovia PE-082 - Ferreiros - PE	59	Ligado	0v	573 metros	-7.4333 -35.2532
12/03/2024 06:54:21	Rodovia PE-082 - Ferreiros - PE	50	Ligado	0v	612 metros	-7.4382 -35.2507
12/03/2024 06:54:32	Rodovia PE-082 - Ferreiros - PE	48	Ligado	0v	150 metros	-7.4394 -35.2503
12/03/2024 06:55:01	Rodovia PE-082 - Ferreiros - PE	47	Ligado	0v	416 metros	-7.4431 -35.2499
12/03/2024 06:55:24	Rodovia PE-082 - Ferreiros - PE	37	Ligado	0v	286 metros	-7.4457 -35.2498
12/03/2024 06:55:37	Rodovia PE-082 - Ferreiros - PE	21	Ligado	0v	112 metros	-7.4467 -35.2500
12/03/2024 06:56:21	Rodovia PE-082 - Ferreiros - PE	20	Ligado	0v	266 metros	-7.4489 -35.2509

12/03/2024 06:57:01	Rodovia PE-082 - Ferreiros - PE	25	Ligado	0v	214 metros	-7.4507 -35.2515
12/03/2024 06:57:41	Rodovia PE-082 - Ferreiros - PE	25	Ligado	0v	296 metros	-7.4532 -35.2525
12/03/2024 06:57:56	Rodovia PE-082 - Ferreiros - PE	23	Ligado	0v	93 metros	-7.4539 -35.2529
12/03/2024 06:58:21	Rodovia PE-082 - Ferreiros - PE	20	Ligado	0v	143 metros	-7.4548 -35.2538
12/03/2024 06:59:01	Rodovia PE-082 - Ferreiros - PE	24	Ligado	0v	228 metros	-7.4561 -35.2555
12/03/2024 06:59:41	Rodovia PE-082 - Ferreiros - PE	56	Ligado	0v	372 metros	-7.4581 -35.2581
12/03/2024 07:00:21	Rodovia PE-082 - Ferreiros - PE	53	Ligado	0v	643 metros	-7.4616 -35.2628
12/03/2024 07:01:01	Rodovia PE-082 - Ferreiros - PE	50	Ligado	0v	556 metros	-7.4646 -35.2668
12/03/2024 07:01:41	Rodovia PE-082 - Ferreiros - PE	46	Ligado	0v	557 metros	-7.4676 -35.2708
12/03/2024 07:02:21	Rodovia PE-082 - Ferreiros - PE	30	Ligado	0v	525 metros	-7.4706 -35.2745
12/03/2024 07:03:01	Rodovia PE-082 - Ferreiros - PE	24	Ligado	0v	228 metros	-7.4719 -35.2761
12/03/2024 07:03:41	Rodovia PE-082 - Ferreiros - PE	50	Ligado	0v	466 metros	-7.4747 -35.2792
12/03/2024 07:04:21	Rodovia PE-082 - Ferreiros - PE	0	Ligado	0v	380 metros	-7.4769 -35.2818
12/03/2024 07:05:01	Rodovia PE-082 - Ferreiros - PE	36	Ligado	0v	226 metros	-7.4783 -35.2833
12/03/2024 07:05:41	Rodovia PE-082 - Ferreiros - PE	62	Ligado	0v	557 metros	-7.4816 -35.2871
12/03/2024 07:06:21	Rodovia PE-082 - Ferreiros - PE	69	Ligado	0v	756 metros	-7.4860 -35.2923
12/03/2024 07:06:48	Rodovia PE-082 - Ferreiros - PE	67	Ligado	0v	521 metros	-7.4892 -35.2957
12/03/2024 07:07:01	Rodovia PE-082 - Ferreiros - PE	64	Ligado	0v	247 metros	-7.4912 -35.2967
12/03/2024 07:07:41	Rodovia PE-082 - Ferreiros - PE	30	Ligado	0v	371 metros	-7.4945 -35.2973
12/03/2024 07:08:21	Rodovia PE-082 - Mocs - Timbaúba - PE	21	Ligado	0v	279 metros	-7.4969 -35.2978
12/03/2024 07:09:01	Rodovia PE-082 - Mocs - Ferreiros - PE	23	Ligado	0v	366 metros	-7.5002 -35.2985
12/03/2024 07:09:41	Rodovia PE-082 - Mocs - Timbaúba - PE	34	Ligado	0v	300 metros	-7.5028 -35.2990

12/03/2024 07:09:55	Rodovia PE-082 - Mocs - Timbaúba - PE	38	Ligado	0v	144 metros	-7.5040 -35.2993
12/03/2024 07:10:21	Rodovia PE-082 - Mocs - Timbaúba - PE	28	Ligado	0v	218 metros	-7.5058 -35.3002
12/03/2024 07:11:01	Rodovia PE-082 - Mocs - Timbaúba - PE	36	Ligado	0v	348 metros	-7.5086 -35.3015
12/03/2024 07:11:34	Rodovia PE-082 - Mocs - Timbaúba - PE	26	Ligado	0v	301 metros	-7.5111 -35.3026
12/03/2024 07:12:09	Rodovia PE-082 - Mocs - Timbaúba - PE	20	Ligado	0v	208 metros	-7.5129 -35.3031
12/03/2024 07:12:21	Rua Coronel Claudino - Mocs - Timbaúba - PE	30	Ligado	0v	83 metros	-7.5133 -35.3037
12/03/2024 07:12:53	Rua Coronel Claudino - Mocs - Timbaúba - PE	27	Ligado	0v	230 metros	-7.5140 -35.3057
12/03/2024 07:13:21	Rua Coronel Claudino - Mocs - Timbaúba - PE	18	Ligado	0v	146 metros	-7.5140 -35.3070
12/03/2024 07:13:38	Rua Doutor Geraldo Ferreira Lima - Mocs - Timbaúba - PE	10	Ligado	0v	53 metros	-7.5141 -35.3075
12/03/2024 07:13:48	Rua Doutor Geraldo Ferreira Lima - Mocs - Timbaúba - PE	14	Ligado	0v	Parado	-7.5141 -35.3075
12/03/2024 07:14:16	Rua Wilson Neves Calabria - Mocs - Timbaúba - PE	11	Ligado	0v	161 metros	-7.5153 -35.3084
12/03/2024 07:15:01	Travessa Sete de Setembro - Mocs - Timbaúba - PE	0	Ligado	0v	147 metros	-7.5149 -35.3096
12/03/2024 07:15:41	Rua Manoel Xavier de Andrade - Mocs - Timbaúba - PE	0	Ligado	0v	68 metros	-7.5152 -35.3101
12/03/2024 07:16:21	Rua Manoel Xavier de Andrade - Mocs - Timbaúba - PE	0	Ligado	0v	Parado	-7.5152 -35.3101
12/03/2024 07:17:01	Rua Manoel Xavier de Andrade - Mocs - Timbaúba - PE	0	Ligado	0v	Parado	-7.5152 -35.3101
12/03/2024 07:17:41	Rua Manoel Xavier de Andrade - Mocs - Timbaúba - PE	0	Ligado	0v	Parado	-7.5152 -35.3101
12/03/2024 07:18:21	Rua Manoel Xavier de Andrade - Mocs - Timbaúba - PE	0	Ligado	0v	Parado	-7.5152 -35.3101
12/03/2024 07:19:01	Rua Manoel Xavier de Andrade - Mocs - Timbaúba - PE	0	Ligado	0v	Parado	-7.5152 -35.3101
12/03/2024 07:19:41	Rua Irma Albertine - Mocs - Timbaúba - PE	13	Ligado	0v	104 metros	-7.5161 -35.3100
12/03/2024 07:20:21	Rua Doutor Geraldo Ferreira Lima - Mocs - Timbaúba - PE	10	Ligado	0v	84 metros	-7.5168 -35.3097
12/03/2024 07:21:01	Rua Doutor Geraldo Ferreira Lima - Mocs - Timbaúba - PE	20	Ligado	0v	106 metros	-7.5178 -35.3098
12/03/2024 07:21:13	Travessa Barão de Lucena - Mocs - Timbaúba - PE	17	Ligado	0v	74 metros	-7.5184 -35.3096


12/03/2024 07:21:39	Travessa Barão de Lucena - Mocs - Timbaúba - PE	13	Ligado	0v	121 metros	-7.5194 -35.3093
12/03/2024 07:22:21	Avenida Luis Barbosa - Mocs - Timbaúba - PE	16	Ligado	0v	188 metros	-7.5199 -35.3109
12/03/2024 07:22:57	Rua Barão de Lucena - Mocs - Timbaúba - PE	11	Ligado	0v	133 metros	-7.5202 -35.3121
12/03/2024 07:23:08	Rua Barão de Lucena - Mocs - Timbaúba - PE	18	Ligado	0v	Parado	-7.5202 -35.3121
12/03/2024 07:23:41	PE-089 - Araruna - Timbaúba - PE	35	Ligado	0v	324 metros	-7.5203 -35.3150
12/03/2024 07:24:21	PE-089 - Araruna - Timbaúba - PE	15	Ligado	0v	274 metros	-7.5199 -35.3174
12/03/2024 07:25:01	PE-089 - Araruna - Timbaúba - PE	0	Ligado	0v	Parado	-7.5199 -35.3174
12/03/2024 07:25:41	PE-089 - Araruna - Timbaúba - PE	0	Ligado	0v	Parado	-7.5199 -35.3174
12/03/2024 07:26:21	PE-089 - Araruna - Timbaúba - PE	0	Ligado	0v	Parado	-7.5199 -35.3174
12/03/2024 07:27:01	PE-089 - Araruna - Timbaúba - PE	0	Ligado	0v	Parado	-7.5199 -35.3174
12/03/2024 07:27:41	PE-089 - Araruna - Timbaúba - PE	0	Ligado	0v	Parado	-7.5199 -35.3174
12/03/2024 07:28:21	PE-089 - Araruna - Timbaúba - PE	0	Ligado	0v	Parado	-7.5199 -35.3174
12/03/2024 07:29:02	PE-089 - Araruna - Timbaúba - PE	0	Ligado	0v	Parado	-7.5199 -35.3174
12/03/2024 07:29:42	PE-089 - Araruna - Timbaúba - PE	0	Ligado	0v	Parado	-7.5199 -35.3174
12/03/2024 07:30:22	PE-089 - Araruna - Timbaúba - PE	0	Ligado	0v	Parado	-7.5199 -35.3174
12/03/2024 07:31:02	PE-089 - Araruna - Timbaúba - PE	0	Ligado	0v	Parado	-7.5199 -35.3174
12/03/2024 07:31:42	PE-089 - Araruna - Timbaúba - PE	0	Ligado	0v	Parado	-7.5199 -35.3174
12/03/2024 07:32:03	PE-089 - Araruna - Timbaúba - PE	15	Ligado	0v	Parado	-7.5199 -35.3174
12/03/2024 07:32:22	PE-089 - Araruna - Timbaúba - PE	32	Ligado	0v	133 metros	-7.5201 -35.3163
12/03/2024 07:33:02	PE-089 - Mocs - Timbaúba - PE	43	Ligado	0v	327 metros	-7.5205 -35.3133
12/03/2024 07:33:27	PE-089 - Mocs - Timbaúba - PE	26	Ligado	0v	296 metros	-7.5204 -35.3107
12/03/2024 07:33:42	PE-089 - Mocs - Timbaúba - PE	24	Ligado	0v	75 metros	-7.5203 -35.3100

12/03/2024 07:33:57	PE-089 - Mocs - Timbaúba - PE	31	Ligado	0v	120 metros	-7.5203 -35.3089
12/03/2024 07:34:22	BR-408 - Mocs - Timbaúba - PE	36	Ligado	0v	179 metros	-7.5206 -35.3073
12/03/2024 07:34:56	BR-408 - Mocs - Timbaúba - PE	13	Ligado	0v	208 metros	-7.5210 -35.3055
12/03/2024 07:35:42	Rodovia PE-082 - Mocs - Timbaúba - PE	29	Ligado	0v	322 metros	-7.5182 -35.3047
12/03/2024 07:36:22	Rodovia PE-082 - Mocs - Timbaúba - PE	15	Ligado	0v	311 metros	-7.5156 -35.3039
12/03/2024 07:37:02	Rodovia PE-082 - Mocs - Timbaúba - PE	29	Ligado	0v	331 metros	-7.5127 -35.3030
12/03/2024 07:37:42	Rodovia PE-082 - Mocs - Timbaúba - PE	38	Ligado	0v	292 metros	-7.5102 -35.3023
12/03/2024 07:38:17	Rodovia PE-082 - Mocs - Timbaúba - PE	39	Ligado	0v	415 metros	-7.5068 -35.3006
12/03/2024 07:38:55	Rodovia PE-082 - Mocs - Timbaúba - PE	40	Ligado	0v	385 metros	-7.5037 -35.2992
12/03/2024 07:39:42	Rodovia PE-082 - Mocs - Ferreiros - PE	11	Ligado	0v	402 metros	-7.5002 -35.2985
12/03/2024 07:40:22	Rodovia PE-082 - Mocs - Ferreiros - PE	0	Ligado	0v	65 metros	-7.4996 -35.2983
12/03/2024 07:41:02	Rodovia PE-082 - Mocs - Ferreiros - PE	0	Ligado	0v	Parado	-7.4996 -35.2983
12/03/2024 07:41:42	Rodovia PE-082 - Mocs - Ferreiros - PE	0	Ligado	0v	Parado	-7.4996 -35.2983
12/03/2024 07:42:22	Rodovia PE-082 - Mocs - Ferreiros - PE	0	Ligado	0v	Parado	-7.4996 -35.2983
12/03/2024 07:43:02	Rodovia PE-082 - Mocs - Ferreiros - PE	0	Ligado	0v	Parado	-7.4996 -35.2983
12/03/2024 07:43:42	Rodovia PE-082 - Mocs - Ferreiros - PE	0	Ligado	0v	Parado	-7.4996 -35.2983
12/03/2024 07:44:22	Rodovia PE-082 - Mocs - Ferreiros - PE	0	Ligado	0v	Parado	-7.4996 -35.2983
12/03/2024 07:45:02	Rodovia PE-082 - Mocs - Ferreiros - PE	0	Ligado	0v	Parado	-7.4996 -35.2983
12/03/2024 07:45:15	Rodovia PE-082 - Mocs - Ferreiros - PE	0	Ligado	0v	Parado	-7.4996 -35.2983
12/03/2024 07:45:17						
12/03/2024 07:45:34						
12/03/2024 07:45:42	Rodovia PE-082 - Mocs - Ferreiros - PE	0	Ligado	0v	Parado	-7.4996 -35.2983

12/03/2024 07:46:22	Rodovia PE-082 - Mocs - Ferreiros - PE	0	Ligado	0v	Parado	-7.4996 -35.2983
12/03/2024 07:47:02	Rodovia PE-082 - Mocs - Ferreiros - PE	0	Ligado	0v	53 metros	-7.4992 -35.2982
12/03/2024 07:47:42	Rodovia PE-082 - Mocs - Ferreiros - PE	0	Ligado	0v	Parado	-7.4992 -35.2982
12/03/2024 07:48:22	Rodovia PE-082 - Mocs - Ferreiros - PE	0	Ligado	0v	Parado	-7.4992 -35.2982
12/03/2024 07:49:02	Rodovia PE-082 - Mocs - Ferreiros - PE	0	Ligado	0v	Parado	-7.4992 -35.2982
12/03/2024 07:49:42	Rodovia PE-082 - Mocs - Ferreiros - PE	0	Ligado	0v	Parado	-7.4992 -35.2982
12/03/2024 07:50:22	Rodovia PE-082 - Mocs - Timbaúba - PE	24	Ligado	0v	259 metros	-7.4969 -35.2978
12/03/2024 07:51:02	Rodovia PE-082 - Ferreiros - PE	26	Ligado	0v	280 metros	-7.4944 -35.2973
12/03/2024 07:51:42	Rodovia PE-082 - Ferreiros - PE	37	Ligado	0v	319 metros	-7.4916 -35.2968
12/03/2024 07:51:56	Rodovia PE-082 - Ferreiros - PE	54	Ligado	0v	182 metros	-7.4901 -35.2962
12/03/2024 07:52:06	Rodovia PE-082 - Ferreiros - PE	57	Ligado	0v	157 metros	-7.4889 -35.2954
12/03/2024 07:52:22	Rodovia PE-082 - Ferreiros - PE	67	Ligado	0v	287 metros	-7.4872 -35.2935
12/03/2024 07:53:02	Rodovia PE-082 - Ferreiros - PE	67	Ligado	0v	770 metros	-7.4826 -35.2883
12/03/2024 07:53:42	Rodovia PE-082 - Ferreiros - PE	65	Ligado	0v	742 metros	-7.4782 -35.2832
12/03/2024 07:54:22	Rodovia PE-082 - Ferreiros - PE	65	Ligado	0v	688 metros	-7.4741 -35.2786
12/03/2024 07:55:02	Rodovia PE-082 - Ferreiros - PE	24	Ligado	0v	489 metros	-7.4712 -35.2752
12/03/2024 07:55:42	Rodovia PE-082 - Ferreiros - PE	47	Ligado	0v	333 metros	-7.4693 -35.2729
12/03/2024 07:56:22	Rodovia PE-082 - Ferreiros - PE	51	Ligado	0v	551 metros	-7.4663 -35.2690
12/03/2024 07:57:02	Rodovia PE-082 - Ferreiros - PE	62	Ligado	0v	652 metros	-7.4628 -35.2643
12/03/2024 07:57:42	Rodovia PE-082 - Ferreiros - PE	64	Ligado	0v	686 metros	-7.4590 -35.2593
12/03/2024 07:58:22	Rodovia PE-082 - Ferreiros - PE	58	Ligado	0v	698 metros	-7.4552 -35.2543
12/03/2024 07:58:42	Rodovia PE-082 - Ferreiros - PE	48	Ligado	0v	287 metros	-7.4534 -35.2525

12/03/2024 07:59:02	Rodovia PE-082 - Ferreiros - PE	43	Ligado	0v	258 metros	-7.4512 -35.2517
12/03/2024 07:59:42	Rodovia PE-082 - Ferreiros - PE	31	Ligado	0v	351 metros	-7.4483 -35.2506
12/03/2024 08:00:22	Rodovia PE-082 - Ferreiros - PE	0	Ligado	0v	110 metros	-7.4474 -35.2502
12/03/2024 08:00:44	Rodovia PE-082 - Ferreiros - PE	10	Ligado	0v	Parado	-7.4474 -35.2502
12/03/2024 08:01:02	Rodovia PE-082 - Ferreiros - PE	22	Ligado	0v	101 metros	-7.4465 -35.2499
12/03/2024 08:01:16	Rodovia PE-082 - Ferreiros - PE	34	Ligado	0v	112 metros	-7.4455 -35.2498
12/03/2024 08:01:42	Rodovia PE-082 - Ferreiros - PE	51	Ligado	0v	323 metros	-7.4426 -35.2500
12/03/2024 08:02:10	Rodovia PE-082 - Ferreiros - PE	48	Ligado	0v	396 metros	-7.4391 -35.2503
12/03/2024 08:02:22	Rodovia PE-082 - Ferreiros - PE	52	Ligado	0v	167 metros	-7.4377 -35.2509
12/03/2024 08:03:02	Rodovia PE-082 - Ferreiros - PE	61	Ligado	0v	688 metros	-7.4322 -35.2537
12/03/2024 08:03:33	Rodovia PE-082 - Camutanga - PE	55	Ligado	0v	541 metros	-7.4278 -35.2558
12/03/2024 08:04:22	Rodovia PE-082 - Camutanga - PE	58	Ligado	0v	520 metros	-7.4237 -35.2580
12/03/2024 08:04:33	Rodovia PE-082 - Camutanga - PE	28	Ligado	0v	670 metros	-7.4224 -35.2585
12/03/2024 08:05:02	Rodovia PE-082 - Camutanga - PE	30	Ligado	0v	222 metros	-7.4205 -35.2590
12/03/2024 08:05:35	Rodovia PE-082 - Camutanga - PE	31	Ligado	0v	271 metros	-7.4182 -35.2598
12/03/2024 08:06:22	Rodovia PE-082 - Camutanga - PE	0	Ligado	0v	241 metros	-7.4163 -35.2609
12/03/2024 08:06:52	Rua Santa Cruz - Camutanga - PE	15	Ligado	0v	89 metros	-7.4157 -35.2614
12/03/2024 08:07:03	Rua Santa Cruz - Camutanga - PE	31	Ligado	0v	68 metros	-7.4156 -35.2620
12/03/2024 08:07:15	Rua Santa Cruz - Camutanga - PE	33	Ligado	0v	116 metros	-7.4152 -35.2629
12/03/2024 08:07:43	Rua Santa Cruz - Camutanga - PE	48	Ligado	0v	305 metros	-7.4132 -35.2648
12/03/2024 08:08:20	Camutanga - PE	18	Ligado	0v	376 metros	-7.4108 -35.2672
12/03/2024 08:09:03	Rua Santa Cruz - Camutanga - PE	31	Ligado	0v	251 metros	-7.4092 -35.2688

12/03/2024 08:09:43	Rua Santa Cruz - Camutanga - PE	22	Ligado	0v	234 metros	-7.4077 -35.2703
12/03/2024 08:10:07	Avenida Doutor Simplício Tavares de Melo - Camutanga - PE	11	Ligado	0v	154 metros	-7.4070 -35.2715
12/03/2024 08:10:18	Avenida Doutor Simplício Tavares de Melo - Camutanga - PE	17	Ligado	0v	Parado	-7.4070 -35.2715
12/03/2024 08:11:03	Avenida Doutor Simplício Tavares de Melo - Camutanga - PE	0	Ligado	0v	217 metros	-7.4086 -35.2724
12/03/2024 08:11:25	Avenida Doutor Simplício Tavares de Melo - Camutanga - PE	13	Ligado	0v	Parado	-7.4086 -35.2724
12/03/2024 08:11:43	Avenida Doutor Simplício Tavares de Melo - Camutanga - PE	0	Ligado	0v	81 metros	-7.4087 -35.2732
12/03/2024 08:12:06	Avenida Moisés Correia - Camutanga - PE	12	Ligado	0v	91 metros	-7.4086 -35.2740
12/03/2024 08:12:23	Avenida Presidente Getúlio Vargas, 240 - Camutanga - PE	16	Ligado	0v	71 metros	-7.4081 -35.2743
12/03/2024 08:12:43	Avenida Presidente Getúlio Vargas, 240 - Camutanga - PE	14	Ligado	0v	76 metros	-7.4075 -35.2746
12/03/2024 08:13:02	Avenida Presidente Getúlio Vargas, 240 - Camutanga - PE	10	Ligado	0v	82 metros	-7.4068 -35.2749
12/03/2024 08:13:43	Rua Joaquim Nabuco - Camutanga - PE	0	Ligado	0v	76 metros	-7.4071 -35.2756
12/03/2024 08:14:23	Rua Joaquim Nabuco - Camutanga - PE	0	Ligado	0v	Parado	-7.4071 -35.2756
12/03/2024 08:15:03	Avenida Moisés Correia - Camutanga - PE	0	Ligado	0v	73 metros	-7.4077 -35.2754
12/03/2024 08:15:43	Avenida Moisés Correia - Camutanga - PE	0	Ligado	0v	Parado	-7.4077 -35.2754
12/03/2024 08:16:23	Avenida Moisés Correia - Camutanga - PE	0	Ligado	0v	Parado	-7.4077 -35.2754
12/03/2024 08:17:03	Avenida Moisés Correia - Camutanga - PE	0	Ligado	0v	Parado	-7.4077 -35.2754
12/03/2024 08:17:43	Avenida Moisés Correia - Camutanga - PE	0	Ligado	0v	Parado	-7.4077 -35.2754
12/03/2024 08:18:23	Avenida Moisés Correia - Camutanga - PE	0	Ligado	0v	Parado	-7.4077 -35.2754
12/03/2024 08:19:02						
12/03/2024 08:19:03	Avenida Moisés Correia - Camutanga - PE	0	Desligado	0v	Parado	-7.4077 -35.2754
12/03/2024 08:19:43	Avenida Moisés Correia - Camutanga - PE	0	Desligado	0v	Parado	-7.4077 -35.2754
12/03/2024 08:20:23	Avenida Moisés Correia - Camutanga - PE	0	Desligado	0v	Parado	-7.4077 -35.2754

12/03/2024 15:55:07	Travessa José Batista - Camutanga - PE	10	Ligado	0v	126 metros	-7.4087 -35.2749
12/03/2024 15:55:47	Avenida Moisés Correia - Camutanga - PE	11	Ligado	0v	185 metros	-7.4086 -35.2740
12/03/2024 15:56:27	Avenida Doutor Simplício Tavares de Melo - Camutanga - PE	17	Ligado	0v	59 metros	-7.4087 -35.2735
12/03/2024 15:57:07	Avenida Doutor Simplício Tavares de Melo - Camutanga - PE	12	Ligado	0v	194 metros	-7.4084 -35.2723
12/03/2024 15:58:42	Avenida Doutor Simplício Tavares de Melo - Camutanga - PE	12	Ligado	0v	58 metros	-7.4080 -35.2720
12/03/2024 15:59:22	Rua Santa Cruz - Camutanga - PE	27	Ligado	0v	195 metros	-7.4074 -35.2708
12/03/2024 16:00:02	Rua Santa Cruz - Camutanga - PE	27	Ligado	0v	387 metros	-7.4092 -35.2688
12/03/2024 16:00:43	Camutanga - PE	10	Ligado	0v	257 metros	-7.4108 -35.2672
12/03/2024 16:01:36						
12/03/2024 16:01:56	Rua Santa Cruz - Camutanga - PE	41	Ligado	0v	697 metros	-7.4153 -35.2628
12/03/2024 16:02:14	Rodovia Pe Oitenta e Dois - Camutanga - PE	30	Ligado	0v	192 metros	-7.4160 -35.2612
12/03/2024 16:02:56	Rodovia PE-082 - Camutanga - PE	26	Ligado	0v	300 metros	-7.4183 -35.2598
12/03/2024 16:03:36	Rodovia PE-082 - Camutanga - PE	29	Ligado	0v	293 metros	-7.4208 -35.2589
12/03/2024 16:04:13	Rodovia PE-082 - Camutanga - PE	39	Ligado	0v	287 metros	-7.4232 -35.2582
12/03/2024 16:04:56	Rodovia PE-082 - Camutanga - PE	14	Ligado	0v	413 metros	-7.4264 -35.2562
12/03/2024 16:05:14	Rodovia PE-082 - Camutanga - PE	28	Ligado	0v	121 metros	-7.4274 -35.2559
12/03/2024 16:05:29	Rodovia PE-082 - Camutanga - PE	36	Ligado	0v	137 metros	-7.4286 -35.2555
12/03/2024 16:06:16	Rodovia PE-082 - Ferreiros - PE	69	Ligado	0v	579 metros	-7.4332 -35.2532
12/03/2024 16:06:56	Rodovia PE-082 - Ferreiros - PE	47	Ligado	0v	669 metros	-7.4386 -35.2505
12/03/2024 16:07:36	Rodovia PE-082 - Ferreiros - PE	37	Ligado	0v	550 metros	-7.4435 -35.2499
12/03/2024 16:07:59	Rodovia PE-082 - Ferreiros - PE	33	Ligado	0v	228 metros	-7.4455 -35.2498
12/03/2024 16:08:13	Rodovia PE-082 - Ferreiros - PE	26	Ligado	0v	124 metros	-7.4466 -35.2500

12/03/2024 16:08:56	Rodovia PE-082 - Ferreiros - PE	0	Ligado	0v	91 metros	-7.4474 -35.2503
12/03/2024 16:09:36	Rua Vereador Antônio Jorge 2 - Ferreiros - PE	26	Ligado	0v	211 metros	-7.4492 -35.2509
12/03/2024 16:10:16	Rodovia PE-082 - Ferreiros - PE	38	Ligado	0v	375 metros	-7.4523 -35.2521
12/03/2024 16:10:29	Rodovia PE-082 - Ferreiros - PE	36	Ligado	0v	140 metros	-7.4535 -35.2526
12/03/2024 16:10:39	Rodovia PE-082 - Ferreiros - PE	34	Ligado	0v	97 metros	-7.4542 -35.2531
12/03/2024 16:10:56	Rodovia PE-082 - Ferreiros - PE	38	Ligado	0v	169 metros	-7.4552 -35.2543
12/03/2024 16:11:36	Rodovia PE-082 - Ferreiros - PE	45	Ligado	0v	463 metros	-7.4577 -35.2576
12/03/2024 16:12:16	Rodovia PE-082 - Ferreiros - PE	38	Ligado	0v	460 metros	-7.4602 -35.2609
12/03/2024 16:12:30	Rodovia PE-082 - Ferreiros - PE	38	Ligado	0v	146 metros	-7.4610 -35.2620
12/03/2024 16:12:56	Rodovia PE-082 - Ferreiros - PE	32	Ligado	0v	267 metros	-7.4624 -35.2639
12/03/2024 16:13:36	Rodovia PE-082 - Ferreiros - PE	43	Ligado	0v	460 metros	-7.4649 -35.2672
12/03/2024 16:14:16	Rodovia PE-082 - Ferreiros - PE	39	Ligado	0v	431 metros	-7.4673 -35.2703
12/03/2024 16:14:36	Rodovia PE-082 - Ferreiros - PE	39	Ligado	0v	224 metros	-7.4685 -35.2719
12/03/2024 16:14:56	Rodovia PE-082 - Ferreiros - PE	26	Ligado	0v	198 metros	-7.4696 -35.2733
12/03/2024 16:15:36	Rodovia PE-082 - Ferreiros - PE	18	Ligado	0v	254 metros	-7.4710 -35.2751
12/03/2024 16:16:16	Rodovia PE-082 - Ferreiros - PE	12	Ligado	0v	103 metros	-7.4717 -35.2758
12/03/2024 16:16:56	Rodovia PE-082 - Ferreiros - PE	41	Ligado	0v	407 metros	-7.4741 -35.2785
12/03/2024 16:17:36	Rodovia PE-082 - Ferreiros - PE	46	Ligado	0v	466 metros	-7.4768 -35.2817
12/03/2024 16:18:16	Rodovia PE-082 - Ferreiros - PE	54	Ligado	0v	511 metros	-7.4799 -35.2852
12/03/2024 16:18:56	Rodovia PE-082 - Ferreiros - PE	56	Ligado	0v	634 metros	-7.4836 -35.2895
12/03/2024 16:19:36	Rodovia PE-082 - Ferreiros - PE	39	Ligado	0v	595 metros	-7.4872 -35.2935
12/03/2024 16:20:08	Rodovia PE-082 - Ferreiros - PE	54	Ligado	0v	441 metros	-7.4901 -35.2962

12/03/2024 16:20:18	Rodovia PE-082 - Ferreiros - PE	51	Ligado	0v	150 metros	-7.4913 -35.2967
12/03/2024 16:20:56	Rodovia PE-082 - Ferreiros - PE	34	Ligado	0v	361 metros	-7.4945 -35.2973
12/03/2024 16:21:36	Rodovia PE-082 - Mocs - Timbaúba - PE	23	Ligado	0v	284 metros	-7.4970 -35.2978
12/03/2024 16:22:16	Rodovia PE-082 - Mocs - Ferreiros - PE	13	Ligado	0v	291 metros	-7.4995 -35.2983
12/03/2024 16:22:46	Rodovia PE-082 - Mocs - Ferreiros - PE	13	Ligado	0v	51 metros	-7.5000 -35.2984
12/03/2024 16:22:56	Rodovia PE-082 - Mocs - Ferreiros - PE	11	Ligado	0v	Parado	-7.5000 -35.2984
12/03/2024 16:23:36	Rodovia PE-082 - Mocs - Timbaúba - PE	36	Ligado	0v	366 metros	-7.5032 -35.2991
12/03/2024 16:23:48	Rodovia PE-082 - Mocs - Timbaúba - PE	38	Ligado	0v	129 metros	-7.5043 -35.2994
12/03/2024 16:24:16	Rodovia PE-082 - Mocs - Timbaúba - PE	37	Ligado	0v	287 metros	-7.5066 -35.3005
12/03/2024 16:24:56	Rodovia PE-082 - Mocs - Timbaúba - PE	39	Ligado	0v	449 metros	-7.5102 -35.3023
12/03/2024 16:25:35	Rodovia PE-082 - Mocs - Timbaúba - PE	22	Ligado	0v	315 metros	-7.5129 -35.3031
12/03/2024 16:25:56	Rua Coronel Claudino - Mocs - Timbaúba - PE	29	Ligado	0v	159 metros	-7.5137 -35.3043
12/03/2024 16:26:16	Rua Coronel Claudino - Mocs - Timbaúba - PE	13	Ligado	0v	118 metros	-7.5139 -35.3054
12/03/2024 16:26:35	Rua Coronel Claudino - Mocs - Timbaúba - PE	19	Ligado	0v	86 metros	-7.5140 -35.3061
12/03/2024 16:26:56	Rua Coronel Claudino - Mocs - Timbaúba - PE	11	Ligado	0v	107 metros	-7.5140 -35.3071
12/03/2024 16:27:06	Rua Coronel Claudino - Mocs - Timbaúba - PE	11	Ligado	0v	Parado	-7.5140 -35.3071
12/03/2024 16:27:16	Rua Doutor Geraldo Ferreira Lima - Mocs - Timbaúba - PE	18	Ligado	0v	69 metros	-7.5144 -35.3075
12/03/2024 16:27:36	Rua Doutor Geraldo Ferreira Lima - Mocs - Timbaúba - PE	17	Ligado	0v	100 metros	-7.5151 -35.3082
12/03/2024 16:27:46	Rua Doutor Geraldo Ferreira Lima - Mocs - Timbaúba - PE	16	Ligado	0v	Parado	-7.5151 -35.3082
12/03/2024 16:28:16	Travessa Sete de Setembro - Mocs - Timbaúba - PE	12	Ligado	0v	131 metros	-7.5150 -35.3093
12/03/2024 16:28:56	Rua Manoel Xavier de Andrade - Mocs - Timbaúba - PE	0	Ligado	0v	64 metros	-7.5150 -35.3099
12/03/2024 16:29:36	Rua Manoel Xavier de Andrade - Mocs - Timbaúba - PE	0	Ligado	0v	Parado	-7.5150 -35.3099

12/03/2024 16:44:57	Rua Manoel Xavier de Andrade - Mocs - Timbaúba - PE	0	Ligado	0v	Parado	-7.5150 -35.3099
12/03/2024 16:45:37	Rua Manoel Xavier de Andrade - Mocs - Timbaúba - PE	0	Ligado	0v	Parado	-7.5150 -35.3099
12/03/2024 16:46:17	Rua Manoel Xavier de Andrade - Mocs - Timbaúba - PE	0	Ligado	0v	Parado	-7.5150 -35.3099
12/03/2024 16:46:57	Rua Manoel de Albuquerque Galvão - Mocs - Timbaúba - PE	0	Ligado	0v	135 metros	-7.5160 -35.3093
12/03/2024 16:47:10	Rua Manoel de Albuquerque Galvão - Mocs - Timbaúba - PE	12	Ligado	0v	Parado	-7.5160 -35.3093
12/03/2024 16:47:37	Rua Doutor Geraldo Ferreira Lima - Mocs - Timbaúba - PE	12	Ligado	0v	111 metros	-7.5154 -35.3085
12/03/2024 16:48:11	Rua Doutor Geraldo Ferreira Lima - Mocs - Timbaúba - PE	17	Ligado	0v	155 metros	-7.5144 -35.3075
12/03/2024 16:48:35	Rua Coronel Claudino - Mocs - Timbaúba - PE	11	Ligado	0v	52 metros	-7.5140 -35.3072
12/03/2024 16:48:57	Rua Coronel Claudino - Mocs - Timbaúba - PE	15	Ligado	0v	87 metros	-7.5140 -35.3065
12/03/2024 16:49:27	Rua Coronel Claudino - Mocs - Timbaúba - PE	16	Ligado	0v	163 metros	-7.5138 -35.3050
12/03/2024 16:49:37	Rua Coronel Claudino - Mocs - Timbaúba - PE	19	Ligado	0v	Parado	-7.5138 -35.3050
12/03/2024 16:49:58	Rua Coronel Claudino - Mocs - Timbaúba - PE	18	Ligado	0v	170 metros	-7.5133 -35.3036
12/03/2024 16:50:11	Rua Coronel Claudino - Mocs - Timbaúba - PE	11	Ligado	0v	Parado	-7.5133 -35.3036
12/03/2024 16:50:57	Rodovia PE-082 - Mocs - Timbaúba - PE	28	Ligado	0v	267 metros	-7.5111 -35.3025
12/03/2024 16:51:37	Rodovia PE-082 - Mocs - Timbaúba - PE	45	Ligado	0v	403 metros	-7.5078 -35.3011
12/03/2024 16:52:17	Rodovia PE-082 - Mocs - Timbaúba - PE	39	Ligado	0v	436 metros	-7.5043 -35.2994
12/03/2024 16:52:57	Rodovia PE-082 - Mocs - Timbaúba - PE	26	Ligado	0v	417 metros	-7.5006 -35.2985
12/03/2024 16:53:37	Rodovia PE-082 - Mocs - Timbaúba - PE	40	Ligado	0v	320 metros	-7.4978 -35.2980
12/03/2024 16:54:17	Rodovia PE-082 - Mocs - Ferreiros - PE	11	Ligado	0v	311 metros	-7.4951 -35.2974
12/03/2024 16:54:57	Rodovia PE-082 - Ferreiros - PE	32	Ligado	0v	283 metros	-7.4926 -35.2969
12/03/2024 16:55:23	Rodovia PE-082 - Ferreiros - PE	54	Ligado	0v	333 metros	-7.4897 -35.2960
12/03/2024 16:55:34	Rodovia PE-082 - Ferreiros - PE	61	Ligado	0v	178 metros	-7.4885 -35.2950

12/03/2024 16:56:17	Rodovia PE-082 - Ferreiros - PE	67	Ligado	0v	788 metros	-7.4838 -35.2897
12/03/2024 16:56:57	Rodovia PE-082 - Ferreiros - PE	67	Ligado	0v	742 metros	-7.4794 -35.2846
12/03/2024 16:57:37	Rodovia PE-082 - Ferreiros - PE	61	Ligado	0v	696 metros	-7.4753 -35.2799
12/03/2024 16:58:17	Rodovia PE-082 - Ferreiros - PE	28	Ligado	0v	573 metros	-7.4719 -35.2760
12/03/2024 16:58:57	Rodovia PE-082 - Ferreiros - PE	16	Ligado	0v	204 metros	-7.4707 -35.2746
12/03/2024 16:59:37	Rodovia PE-082 - Ferreiros - PE	45	Ligado	0v	418 metros	-7.4683 -35.2717
12/03/2024 17:00:17	Rodovia PE-082 - Ferreiros - PE	45	Ligado	0v	529 metros	-7.4655 -35.2679
12/03/2024 17:00:57	Rodovia PE-082 - Ferreiros - PE	52	Ligado	0v	518 metros	-7.4627 -35.2641
12/03/2024 17:01:37	Rodovia PE-082 - Ferreiros - PE	62	Ligado	0v	656 metros	-7.4591 -35.2594
12/03/2024 17:02:17	Rodovia PE-082 - Ferreiros - PE	57	Ligado	0v	670 metros	-7.4554 -35.2546
12/03/2024 17:02:37	Rodovia PE-082 - Ferreiros - PE	49	Ligado	0v	282 metros	-7.4537 -35.2527
12/03/2024 17:02:57	Rodovia PE-082 - Ferreiros - PE	43	Ligado	0v	240 metros	-7.4517 -35.2519
12/03/2024 17:03:37	Rodovia PE-082 - Ferreiros - PE	31	Ligado	0v	374 metros	-7.4486 -35.2507
12/03/2024 17:04:08	Rodovia PE-082 - Ferreiros - PE	29	Ligado	0v	261 metros	-7.4464 -35.2499
12/03/2024 17:04:32	Ferreiros - PE	14	Ligado	0v	183 metros	-7.4447 -35.2497
12/03/2024 17:04:57	Ferreiros - PE	12	Ligado	0v	Parado	-7.4447 -35.2497
12/03/2024 17:05:37	Rodovia PE-082 - Ferreiros - PE	50	Ligado	0v	437 metros	-7.4408 -35.2501
12/03/2024 17:05:57	Rodovia PE-082 - Ferreiros - PE	48	Ligado	0v	277 metros	-7.4384 -35.2506
12/03/2024 17:06:17	Rodovia PE-082 - Ferreiros - PE	56	Ligado	0v	287 metros	-7.4361 -35.2517
12/03/2024 17:06:57	Rodovia PE-082 - Ferreiros - PE	24	Ligado	0v	604 metros	-7.4312 -35.2542
12/03/2024 17:07:37	Rodovia PE-082 - Ferreiros - PE	0	Ligado	0v	Parado	-7.4312 -35.2542
12/03/2024 17:08:17	Rodovia PE-082 - Camutanga - PE	51	Ligado	0v	259 metros	-7.4292 -35.2552

12/03/2024 17:08:27	Rodovia PE-082 - Camutanga - PE	49	Ligado	0v	144 metros	-7.4280 -35.2557
12/03/2024 17:08:52	Rodovia PE-082 - Camutanga - PE	11	Ligado	0v	215 metros	-7.4261 -35.2563
12/03/2024 17:09:37	Rodovia PE-082 - Camutanga - PE	57	Ligado	0v	309 metros	-7.4238 -35.2578
12/03/2024 17:11:38	Rodovia PE-082 - Camutanga - PE	22	Ligado	0v	711 metros	-7.4178 -35.2600
12/03/2024 17:12:42	Rodovia PE-082 - Camutanga - PE	11	Ligado	0v	909 metros	-7.4163 -35.2609
12/03/2024 17:13:22	Rua Santa Cruz - Camutanga - PE	36	Ligado	0v	152 metros	-7.4156 -35.2621
12/03/2024 17:14:03	Rua Santa Cruz - Camutanga - PE	48	Ligado	0v	594 metros	-7.4129 -35.2651
12/03/2024 17:14:43	Rua Santa Cruz - Camutanga - PE	19	Ligado	0v	359 metros	-7.4106 -35.2673
12/03/2024 17:15:56	Rua Santa Cruz - Camutanga - PE	20	Ligado	0v	655 metros	-7.4087 -35.2692
12/03/2024 17:16:36	Rua Santa Cruz - Camutanga - PE	24	Ligado	0v	293 metros	-7.4070 -35.2713
12/03/2024 17:17:16	Rua Santa Cruz - Camutanga - PE	12	Ligado	0v	66 metros	-7.4067 -35.2717
12/03/2024 17:17:56	Rua Santa Cruz - Camutanga - PE	21	Ligado	0v	232 metros	-7.4055 -35.2727
12/03/2024 17:19:17	Avenida Pedro de Albuquerque Uchôa - Camutanga - PE	10	Ligado	0v	150 metros	-7.4046 -35.2736
12/03/2024 17:20:24	Avenida Pedro de Albuquerque Uchôa - Camutanga - PE	10	Ligado	0v	237 metros	-7.4052 -35.2748
12/03/2024 17:21:04	Avenida Pedro de Albuquerque Uchôa - Camutanga - PE	13	Ligado	0v	175 metros	-7.4056 -35.2763
12/03/2024 17:23:30	Avenida Moisés Correia - Camutanga - PE	12	Ligado	0v	269 metros	-7.4074 -35.2758
12/03/2024 17:24:10	Avenida Moisés Correia - Camutanga - PE	10	Ligado	0v	148 metros	-7.4086 -35.2752
12/03/2024 17:24:57	Avenida Moisés Correia - Camutanga - PE	11	Ligado	0v	Parado	-7.4086 -35.2752
12/03/2024 17:25:59	Avenida Moisés Correia - Camutanga - PE	13	Ligado	0v	123 metros	-7.4084 -35.2741
12/03/2024 17:26:54	Rua Agamenon Magalhães - Camutanga - PE	10	Ligado	0v	129 metros	-7.4088 -35.2730
12/03/2024 17:46:44	Avenida Monsenhor Júlio Maria - Camutanga - PE	10	Ligado	0v	190 metros	-7.4087 -35.2724
12/03/2024 17:47:44	Avenida Presidente Getúlio Vargas, 240 - Camutanga - PE	12	Ligado	0v	211 metros	-7.4082 -35.2742

12/03/2024 17:48:24	Rua Joaquim Nabuco - Camutanga - PE	11	Ligado	0v	175 metros	-7.4068 -35.2750
12/03/2024 18:01:09	Avenida Moisés Correia - Camutanga - PE	11	Ligado	0v	101 metros	-7.4076 -35.2755
12/03/2024 18:01:49	Travessa José Batista - Camutanga - PE	12	Ligado	0v	140 metros	-7.4086 -35.2747
12/03/2024 18:03:07	Avenida Doutor Simplício Tavares de Melo - Camutanga - PE	10	Ligado	0v	100 metros	-7.4087 -35.2738
12/03/2024 18:04:30	Avenida Doutor Simplício Tavares de Melo - Camutanga - PE	18	Ligado	0v	289 metros	-7.4073 -35.2716
12/03/2024 18:05:10	Rua Santa Cruz - Camutanga - PE	27	Ligado	0v	238 metros	-7.4083 -35.2697
12/03/2024 18:05:50	Rua Santa Cruz - Camutanga - PE	21	Ligado	0v	283 metros	-7.4101 -35.2679
12/03/2024 18:06:30	Rua Santa Cruz - Camutanga - PE	39	Ligado	0v	283 metros	-7.4119 -35.2661
12/03/2024 18:08:12	Rodovia PE-082 - Camutanga - PE	34	Ligado	0v	1,07 km	-7.4190 -35.2595
12/03/2024 18:08:31	Rodovia PE-082 - Camutanga - PE	22	Ligado	0v	140 metros	-7.4202 -35.2591
12/03/2024 18:08:56	Rodovia PE-082 - Camutanga - PE	29	Ligado	0v	122 metros	-7.4221 -35.2586
12/03/2024 18:09:11	Rodovia PE-082 - Camutanga - PE	44	Ligado	0v	343 metros	-7.4232 -35.2582
12/03/2024 18:09:44	Ferreiros - PE	15	Ligado	0v	383 metros	-7.4261 -35.2564
12/03/2024 18:10:09	Ferreiros - PE	12	Ligado	0v	Parado	-7.4261 -35.2564
12/03/2024 18:10:27	Rodovia PE-082 - Camutanga - PE	32	Ligado	0v	142 metros	-7.4273 -35.2560
12/03/2024 18:10:44	Rodovia PE-082 - Camutanga - PE	38	Ligado	0v	159 metros	-7.4286 -35.2555
12/03/2024 18:11:11	Rodovia PE-082 - Ferreiros - PE	52	Ligado	0v	366 metros	-7.4315 -35.2540
12/03/2024 18:11:51	Rodovia PE-082 - Ferreiros - PE	53	Ligado	0v	666 metros	-7.4369 -35.2513
12/03/2024 18:12:20	Rodovia PE-082 - Ferreiros - PE	36	Ligado	0v	336 metros	-7.4397 -35.2502
12/03/2024 18:12:31	Rodovia PE-082 - Ferreiros - PE	44	Ligado	0v	122 metros	-7.4408 -35.2501
12/03/2024 18:13:11	Rodovia PE-082 - Ferreiros - PE	38	Ligado	0v	403 metros	-7.4444 -35.2498
12/03/2024 18:13:34	Rodovia PE-082 - Ferreiros - PE	22	Ligado	0v	263 metros	-7.4467 -35.2500

12/03/2024 18:13:51	Rodovia PE-082 - Ferreiros - PE	36	Ligado	0v	145 metros	-7.4479 -35.2505
12/03/2024 18:14:31	Rodovia PE-082 - Ferreiros - PE	39	Ligado	0v	345 metros	-7.4508 -35.2515
12/03/2024 18:15:05	Rodovia PE-082 - Ferreiros - PE	40	Ligado	0v	403 metros	-7.4541 -35.2530
12/03/2024 18:16:52	Rodovia PE-082 - Ferreiros - PE	53	Ligado	0v	1,44 km	-7.4621 -35.2633
12/03/2024 18:17:32	Rodovia PE-082 - Ferreiros - PE	54	Ligado	0v	598 metros	-7.4653 -35.2676
12/03/2024 18:18:12	Rodovia PE-082 - Ferreiros - PE	45	Ligado	0v	556 metros	-7.4683 -35.2716
12/03/2024 18:18:52	Rodovia PE-082 - Ferreiros - PE	21	Ligado	0v	426 metros	-7.4707 -35.2747
12/03/2024 18:19:32	Rodovia PE-082 - Ferreiros - PE	35	Ligado	0v	260 metros	-7.4722 -35.2764
12/03/2024 18:20:12	Rodovia PE-082 - Ferreiros - PE	45	Ligado	0v	469 metros	-7.4750 -35.2796
12/03/2024 18:20:52	Rodovia PE-082 - Ferreiros - PE	48	Ligado	0v	529 metros	-7.4782 -35.2832
12/03/2024 18:21:32	Rodovia PE-082 - Ferreiros - PE	57	Ligado	0v	620 metros	-7.4819 -35.2874
12/03/2024 18:22:12	Rodovia PE-082 - Ferreiros - PE	63	Ligado	0v	697 metros	-7.4860 -35.2921
12/03/2024 18:22:51	Rodovia PE-082 - Ferreiros - PE	57	Ligado	0v	610 metros	-7.4898 -35.2961
12/03/2024 18:23:01	Rodovia PE-082 - Ferreiros - PE	58	Ligado	0v	164 metros	-7.4912 -35.2966
12/03/2024 18:23:32	Rodovia PE-082 - Ferreiros - PE	33	Ligado	0v	315 metros	-7.4940 -35.2972
12/03/2024 18:24:12	Rodovia PE-082 - Mocs - Timbaúba - PE	32	Ligado	0v	311 metros	-7.4967 -35.2978
12/03/2024 18:24:52	Rodovia PE-082 - Mocs - Ferreiros - PE	16	Ligado	0v	318 metros	-7.4995 -35.2983
12/03/2024 18:25:11	Rodovia PE-082 - Mocs - Ferreiros - PE	12	Ligado	0v	Parado	-7.4995 -35.2983
12/03/2024 18:25:32	Rodovia PE-082 - Mocs - Ferreiros - PE	0	Ligado	0v	Parado	-7.4995 -35.2983
12/03/2024 18:26:12	Rodovia PE-082 - Mocs - Ferreiros - PE	0	Ligado	0v	Parado	-7.4995 -35.2983
12/03/2024 18:26:48	Rodovia PE-082 - Mocs - Ferreiros - PE	19	Ligado	0v	57 metros	-7.4990 -35.2982
12/03/2024 18:27:27	Rodovia PE-082 - Mocs - Ferreiros - PE	21	Ligado	0v	338 metros	-7.4960 -35.2976

12/03/2024 18:28:03	Rua Luiz Marinho Falcão - Timbaúba - PE	10	Ligado	0v	165 metros	-7.4956 -35.2991
12/03/2024 18:28:52	Rua Luiz Marinho Falcão, 5 - Timbaúba - PE	17	Ligado	0v	184 metros	-7.4952 -35.3007
12/03/2024 18:29:32	Rua Luiz Marinho Falcão, 5 - Timbaúba - PE	0	Ligado	0v	152 metros	-7.4953 -35.3020
12/03/2024 18:30:05	Rua Luiz Marinho Falcão, 5 - Timbaúba - PE	12	Ligado	0v	Parado	-7.4953 -35.3020
12/03/2024 18:30:52	Rua Luiz Marinho Falcão, 5 - Timbaúba - PE	18	Ligado	0v	193 metros	-7.4955 -35.3038
12/03/2024 18:31:19	Rua Luiz Marinho Falcão - Timbaúba - PE	21	Ligado	0v	201 metros	-7.4963 -35.3054
12/03/2024 18:31:32	Rua Luiz Marinho Falcão - Timbaúba - PE	25	Ligado	0v	105 metros	-7.4969 -35.3061
12/03/2024 18:32:11	Rua Luiz Marinho Falcão - Timbaúba - PE	24	Ligado	0v	250 metros	-7.4985 -35.3077
12/03/2024 18:32:35	Rua Luiz Marinho Falcão - Timbaúba - PE	29	Ligado	0v	162 metros	-7.4992 -35.3090
12/03/2024 18:32:52	Rua Luiz Marinho Falcão - Timbaúba - PE	23	Ligado	0v	114 metros	-7.4996 -35.3099
12/03/2024 18:33:24	Timbaúba - PE	19	Ligado	0v	173 metros	-7.5006 -35.3111
12/03/2024 18:33:50	Rua Luiz marinho falcão - Timbaúba - PE	13	Ligado	0v	123 metros	-7.5015 -35.3117
12/03/2024 18:34:12	Rua Luiz marinho falcão - Timbaúba - PE	0	Ligado	0v	112 metros	-7.5023 -35.3124
12/03/2024 18:34:52	Rua Luiz marinho falcão - Mocs - Timbaúba - PE	21	Ligado	0v	216 metros	-7.5039 -35.3134
12/03/2024 18:35:32	Rua Luiz marinho falcão - Mocs - Timbaúba - PE	24	Ligado	0v	236 metros	-7.5059 -35.3143
12/03/2024 18:35:47	Rua Conselheiro João Alfredo - Mocs - Timbaúba - PE	24	Ligado	0v	88 metros	-7.5066 -35.3147
12/03/2024 18:36:12	Rua Almirante Barroso - Mocs - Timbaúba - PE	20	Ligado	0v	132 metros	-7.5073 -35.3156
12/03/2024 18:36:52	Rua Conselheiro João Alfredo - Mocs - Timbaúba - PE	19	Ligado	0v	227 metros	-7.5084 -35.3173
12/03/2024 18:37:17	Rua Conselheiro João Alfredo - Mocs - Timbaúba - PE	11	Ligado	0v	92 metros	-7.5089 -35.3179
12/03/2024 18:37:32	Rua Conselheiro João Alfredo - Mocs - Timbaúba - PE	16	Ligado	0v	Parado	-7.5089 -35.3179
12/03/2024 18:38:12	Praça João Pessoa - Araruna - Timbaúba - PE	10	Ligado	0v	161 metros	-7.5104 -35.3177
12/03/2024 18:38:52	Praça João Pessoa - Araruna - Timbaúba - PE	0	Ligado	0v	Parado	-7.5104 -35.3177

12/03/2024 18:39:26	Rua Marechal Dantas Barreto - Araruna - Timbaúba - PE	12	Ligado	0v	58 metros	-7.5106 -35.3182
12/03/2024 18:39:38	Rua Marechal Dantas Barreto - Araruna - Timbaúba - PE	23	Ligado	0v	Parado	-7.5106 -35.3182
12/03/2024 18:40:12	Rua Marechal Dantas Barreto, 276 - Araruna - Timbaúba - PE	24	Ligado	0v	279 metros	-7.5129 -35.3173
12/03/2024 18:40:32	Rua Marechal Dantas Barreto - Araruna - Timbaúba - PE	21	Ligado	0v	126 metros	-7.5139 -35.3168
12/03/2024 18:40:52	Rua Maciel Pinheiro - Mocs - Timbaúba - PE	29	Ligado	0v	157 metros	-7.5143 -35.3154
12/03/2024 18:41:32	Rua Vigario Jose Marcal - Mocs - Timbaúba - PE	21	Ligado	0v	260 metros	-7.5145 -35.3131
12/03/2024 18:41:43	Rua Maciel Pinheiro - Mocs - Timbaúba - PE	31	Ligado	0v	79 metros	-7.5147 -35.3124
12/03/2024 18:41:58	Travessa Barão de Lucena - Mocs - Timbaúba - PE	27	Ligado	0v	95 metros	-7.5152 -35.3117
12/03/2024 18:42:12	Travessa Barão de Lucena - Mocs - Timbaúba - PE	29	Ligado	0v	119 metros	-7.5160 -35.3110
12/03/2024 18:42:48	Travessa Barão de Lucena - Mocs - Timbaúba - PE	17	Ligado	0v	216 metros	-7.5175 -35.3098
12/03/2024 18:43:32	Travessa Barão de Lucena - Mocs - Timbaúba - PE	0	Ligado	0v	169 metros	-7.5190 -35.3094
12/03/2024 18:44:11	Travessa Barão de Lucena - Mocs - Timbaúba - PE	19	Ligado	0v	57 metros	-7.5194 -35.3092
12/03/2024 18:44:47	Rua Avelino Rodrigues Vieira - Mocs - Timbaúba - PE	14	Ligado	0v	134 metros	-7.5197 -35.3080
12/03/2024 18:45:06	BR-408 - Mocs - Timbaúba - PE	16	Ligado	0v	86 metros	-7.5205 -35.3079
12/03/2024 18:45:32	BR-408 - Mocs - Timbaúba - PE	51	Ligado	0v	287 metros	-7.5211 -35.3054
12/03/2024 18:46:12	BR-408 - Mocs - Timbaúba - PE	72	Ligado	0v	682 metros	-7.5226 -35.2994
12/03/2024 18:46:45	BR-408 - Mocs - Timbaúba - PE	68	Ligado	0v	632 metros	-7.5228 -35.2937
12/03/2024 18:47:22	BR-408 - Mocs - Timbaúba - PE	58	Ligado	0v	681 metros	-7.5275 -35.2897
12/03/2024 18:47:32	BR-408 - Mocs - Timbaúba - PE	55	Ligado	0v	157 metros	-7.5289 -35.2896
12/03/2024 18:47:43	BR-408 - Mocs - Timbaúba - PE	62	Ligado	0v	336 metros	-7.5305 -35.2899
12/03/2024 18:48:12	BR-408 - Mocs - Timbaúba - PE	57	Ligado	0v	804 metros	-7.5346 -35.2883
12/03/2024 18:48:44	BR-408 - Mocs - Timbaúba - PE	74	Ligado	0v	629 metros	-7.5388 -35.2845

12/03/2024 18:49:16	BR-408 - Mocs - Timbaúba - PE	65	Ligado	0v	685 metros	-7.5404 -35.2786
12/03/2024 18:49:27	BR-408 - Mocs - Timbaúba - PE	72	Ligado	0v	899 metros	-7.5405 -35.2766
12/03/2024 18:50:05	BR-408 - Mocs - Timbaúba - PE	69	Ligado	0v	718 metros	-7.5445 -35.2715
12/03/2024 18:50:52	BR-408 - Caueiras - Aliança - PE	63	Ligado	0v	893 metros	-7.5475 -35.2640
12/03/2024 18:51:32	BR-408 - Caueiras - Aliança - PE	69	Ligado	0v	739 metros	-7.5501 -35.2579
12/03/2024 18:51:44	BR-408 - Caueiras - Aliança - PE	63	Ligado	0v	219 metros	-7.5508 -35.2560
12/03/2024 18:51:54	BR-408 - Caueiras - Aliança - PE	73	Ligado	0v	191 metros	-7.5524 -35.2553
12/03/2024 18:52:12	BR-408 - Caueiras - Aliança - PE	71	Ligado	0v	358 metros	-7.5553 -35.2567
12/03/2024 18:52:52	BR-408 - Caueiras - Aliança - PE	66	Ligado	0v	760 metros	-7.5615 -35.2595
12/03/2024 18:53:27	BR-408 - Caueiras - Aliança - PE	75	Ligado	0v	681 metros	-7.5674 -35.2576
12/03/2024 18:53:38	BR-408 - Caueiras - Aliança - PE	68	Ligado	0v	231 metros	-7.5690 -35.2564
12/03/2024 18:54:11	BR-408 - Caueiras - Aliança - PE	54	Ligado	0v	588 metros	-7.5724 -35.2523
12/03/2024 18:54:23	BR-408 - Caueiras - Aliança - PE	56	Ligado	0v	179 metros	-7.5739 -35.2519
12/03/2024 18:54:51	BR-408 - Caueiras - Aliança - PE	70	Ligado	0v	474 metros	-7.5782 -35.2522
12/03/2024 18:55:14	BR-408 - Caueiras - Aliança - PE	72	Ligado	0v	437 metros	-7.5812 -35.2497
12/03/2024 18:55:32	BR-408 - Caueiras - Aliança - PE	68	Ligado	0v	348 metros	-7.5843 -35.2491
12/03/2024 18:56:13	BR-408 - Caueiras - Aliança - PE	30	Ligado	0v	584 metros	-7.5895 -35.2484
12/03/2024 18:56:31	BR-408 - Caueiras - Aliança - PE	53	Ligado	0v	223 metros	-7.5914 -35.2478
12/03/2024 18:56:43	BR-408 - Caueiras - Aliança - PE	57	Ligado	0v	184 metros	-7.5925 -35.2466
12/03/2024 18:56:53	BR-408 - Caueiras - Aliança - PE	55	Ligado	0v	155 metros	-7.5932 -35.2454
12/03/2024 18:57:18	BR-408 - Caueiras - Aliança - PE	61	Ligado	0v	430 metros	-7.5966 -35.2435
12/03/2024 18:57:33	BR-408 - Caueiras - Aliança - PE	62	Ligado	0v	261 metros	-7.5988 -35.2427

12/03/2024 18:57:51	BR-408 - Aliança - PE	67	Ligado	0v	340 metros	-7.6015 -35.2413
12/03/2024 18:58:13	BR-408 - Aliança - PE	69	Ligado	0v	427 metros	-7.6053 -35.2405
12/03/2024 18:58:39	BR-408 - Aliança - PE	74	Ligado	0v	504 metros	-7.6097 -35.2396
12/03/2024 18:58:53	BR-408 - Aliança - PE	72	Ligado	0v	289 metros	-7.6123 -35.2398
12/03/2024 18:59:04	BR-408 - Aliança - PE	73	Ligado	0v	224 metros	-7.6143 -35.2395
12/03/2024 18:59:15	BR-408 - Aliança - PE	66	Ligado	0v	211 metros	-7.6162 -35.2393
12/03/2024 18:59:33	BR-408 - Aliança - PE	67	Ligado	0v	339 metros	-7.6187 -35.2409
12/03/2024 18:59:43	BR-408 - Aliança - PE	67	Ligado	0v	188 metros	-7.6203 -35.2415
12/03/2024 18:59:58	BR-408 - Aliança - PE	67	Ligado	0v	290 metros	-7.6229 -35.2411
12/03/2024 19:00:11	BR-408 - Aliança - PE	67	Ligado	0v	240 metros	-7.6249 -35.2418
12/03/2024 19:00:53	BR-408 - Aliança - PE	64	Ligado	0v	749 metros	-7.6290 -35.2472
12/03/2024 19:01:10	BR-408 - Aliança - PE	67	Ligado	0v	311 metros	-7.6298 -35.2499
12/03/2024 19:01:33	BR-408 - Aliança - PE	69	Ligado	0v	437 metros	-7.6333 -35.2517
12/03/2024 19:02:13	BR-408 - Aliança - PE	67	Ligado	0v	772 metros	-7.6397 -35.2542
12/03/2024 19:02:28	BR-408 - Aliança - PE	65	Ligado	0v	287 metros	-7.6423 -35.2545
12/03/2024 19:02:53	BR-408 - Aliança - PE	69	Ligado	0v	482 metros	-7.6464 -35.2532
12/03/2024 19:04:14	BR-408 - Nazaré da Mata - PE	63	Ligado	0v	1,47 km	-7.6591 -35.2494
12/03/2024 19:05:11	BR-408 - Nazaré da Mata - PE	70	Ligado	0v	943 metros	-7.6670 -35.2464
12/03/2024 19:05:25	BR-408 - Nazaré da Mata - PE	68	Ligado	0v	263 metros	-7.6693 -35.2468
12/03/2024 19:05:57	BR-408 - Nazaré da Mata - PE	69	Ligado	0v	871 metros	-7.6739 -35.2501
12/03/2024 19:06:15	BR-408 - Nazaré da Mata - PE	70	Ligado	0v	350 metros	-7.6766 -35.2518
12/03/2024 19:06:28	BR-408 - Nazaré da Mata - PE	63	Ligado	0v	237 metros	-7.6787 -35.2519

12/03/2024 19:06:45	BR-408 - Nazaré da Mata - PE	62	Ligado	0v	259 metros	-7.6807 -35.2508
12/03/2024 19:07:07	BR-408 - Nazaré da Mata - PE	65	Ligado	0v	436 metros	-7.6837 -35.2482
12/03/2024 19:07:17	BR-408 - Nazaré da Mata - PE	68	Ligado	0v	187 metros	-7.6854 -35.2480
12/03/2024 19:07:34	BR-408 - Nazaré da Mata - PE	65	Ligado	0v	315 metros	-7.6877 -35.2495
12/03/2024 19:09:49	BR-408 - Nazaré da Mata - PE	71	Ligado	0v	2,52 km	-7.7084 -35.2402
12/03/2024 19:10:14	BR-408 - Nazaré da Mata - PE	80	Ligado	0v	537 metros	-7.7129 -35.2385
12/03/2024 19:10:24	BR-408 - Nazaré da Mata - PE	75	Ligado	0v	215 metros	-7.7147 -35.2377
12/03/2024 19:10:35	BR-408 - Nazaré da Mata - PE	80	Ligado	0v	231 metros	-7.7167 -35.2377
12/03/2024 19:10:54	BR-408 - Nazaré da Mata - PE	64	Ligado	0v	396 metros	-7.7201 -35.2387
12/03/2024 19:11:10	BR-408 - Nazaré da Mata - PE	59	Ligado	0v	276 metros	-7.7226 -35.2390
12/03/2024 19:11:26	BR-408 - Nazaré da Mata - PE	68	Ligado	0v	288 metros	-7.7249 -35.2402
12/03/2024 19:12:00	Rodovia BR-408 - Juá - Nazaré da Mata - PE	77	Ligado	0v	660 metros	-7.7305 -35.2382
12/03/2024 19:12:14	Rodovia BR-408 - Juá - Nazaré da Mata - PE	72	Ligado	0v	296 metros	-7.7325 -35.2364
12/03/2024 19:12:54	Rodovia BR-408 - Juá - Nazaré da Mata - PE	65	Ligado	0v	811 metros	-7.7395 -35.2343
12/03/2024 19:13:04	Rodovia BR-408 - Juá - Nazaré da Mata - PE	63	Ligado	0v	185 metros	-7.7411 -35.2341
12/03/2024 19:13:34	Rodovia BR-408 - Juá - Nazaré da Mata - PE	0	Ligado	0v	227 metros	-7.7431 -35.2342
12/03/2024 19:13:45	Rodovia BR-408 - Juá - Nazaré da Mata - PE	10	Ligado	0v	Parado	-7.7431 -35.2342
12/03/2024 19:14:14	Rua Nunes Machado - Juá - Nazaré da Mata - PE	19	Ligado	0v	180 metros	-7.7433 -35.2326
12/03/2024 19:14:37	Rua General Osorio - Juá - Nazaré da Mata - PE	22	Ligado	0v	141 metros	-7.7439 -35.2315
12/03/2024 19:14:54	Rua Coelho Neto - Juá - Nazaré da Mata - PE	14	Ligado	0v	85 metros	-7.7440 -35.2307
12/03/2024 19:15:34	Rua Coelho Neto - Juá - Nazaré da Mata - PE	0	Ligado	0v	142 metros	-7.7436 -35.2295
12/03/2024 19:16:14	Rua Coelho Neto - Juá - Nazaré da Mata - PE	0	Ligado	0v	Parado	-7.7436 -35.2295

12/03/2024 19:16:54	Rua Coelho Neto - Juá - Nazaré da Mata - PE	0	Ligado	0v	Parado	-7.7436 -35.2295
12/03/2024 19:17:34	Rua Ermirio Coutinho - Sertãozinho - Nazaré da Mata - PE	13	Ligado	0v	95 metros	-7.7433 -35.2287
12/03/2024 19:17:50	Rua Ermirio Coutinho - Sertãozinho - Nazaré da Mata - PE	28	Ligado	0v	86 metros	-7.7437 -35.2281
12/03/2024 19:18:01	Avenida Coronel Luís Inácio - Alto da Boa Vista - Nazaré da Mata - PE	28	Ligado	0v	78 metros	-7.7444 -35.2279
12/03/2024 19:18:14	Avenida Coronel Luís Inácio - Alto da Boa Vista - Nazaré da Mata - PE	26	Ligado	0v	79 metros	-7.7451 -35.2278
12/03/2024 19:18:50	Rua Conselheiro João Brasil - Juá - Nazaré da Mata - PE	10	Ligado	0v	140 metros	-7.7462 -35.2273
12/03/2024 19:19:09	Rua Conselheiro João Brasil - Juá - Nazaré da Mata - PE	24	Ligado	0v	85 metros	-7.7466 -35.2266
12/03/2024 19:19:34	Rua Conselheiro João Brasil - Juá - Nazaré da Mata - PE	10	Ligado	0v	136 metros	-7.7470 -35.2255
12/03/2024 19:20:14	Rua Amaro Maltez de Farias - Alto da Boa Vista - Nazaré da Mata - PE	15	Ligado	0v	179 metros	-7.7476 -35.2240
12/03/2024 19:20:54	Rua Amaro Maltez de Farias - Alto da Boa Vista - Nazaré da Mata - PE	0	Ligado	0v	Parado	-7.7476 -35.2240
12/03/2024 19:21:34	Rua Amaro Maltez de Farias - Alto da Boa Vista - Nazaré da Mata - PE	0	Ligado	0v	Parado	-7.7476 -35.2240
12/03/2024 19:22:14	Rua Amaro Maltez de Farias - Alto da Boa Vista - Nazaré da Mata - PE	0	Ligado	0v	Parado	-7.7476 -35.2240
12/03/2024 19:22:54	Rua Amaro Maltez de Farias - Alto da Boa Vista - Nazaré da Mata - PE	0	Ligado	0v	70 metros	-7.7476 -35.2233
12/03/2024 19:23:34	Rua Amaro Maltez de Farias - Alto da Boa Vista - Nazaré da Mata - PE	0	Ligado	0v	Parado	-7.7476 -35.2233
12/03/2024 19:24:14	Rua Amaro Maltez de Farias - Alto da Boa Vista - Nazaré da Mata - PE	0	Ligado	0v	Parado	-7.7476 -35.2233
12/03/2024 19:24:54	Rua Amaro Maltez de Farias - Alto da Boa Vista - Nazaré da Mata - PE	0	Ligado	0v	Parado	-7.7476 -35.2233
12/03/2024 19:25:34	Rua Amaro Maltez de Farias - Alto da Boa Vista - Nazaré da Mata - PE	0	Ligado	0v	Parado	-7.7476 -35.2233
12/03/2024 19:26:14	Rua Amaro Maltez de Farias - Alto da Boa Vista - Nazaré da Mata - PE	0	Ligado	0v	Parado	-7.7476 -35.2233
12/03/2024 19:26:54	Rua Amaro Maltez de Farias - Alto da Boa Vista - Nazaré da Mata - PE	0	Ligado	0v	Parado	-7.7476 -35.2233
12/03/2024 19:27:34	Rua Amaro Maltez de Farias - Alto da Boa Vista - Nazaré da Mata - PE	0	Ligado	0v	Parado	-7.7476 -35.2233
12/03/2024 19:28:14	Rua Amaro Maltez de Farias - Alto da Boa Vista - Nazaré da Mata - PE	0	Ligado	0v	Parado	-7.7476 -35.2233
12/03/2024 19:28:54	Rua Amaro Maltez de Farias - Alto da Boa Vista - Nazaré da Mata - PE	0	Ligado	0v	Parado	-7.7476 -35.2233

12/03/2024 21:14:57	Rua Amaro Maltez de Farias - Alto da Boa Vista - Nazaré da Mata - PE	0	Desligado	0v	Parado	-7.7476 -35.2233
12/03/2024 21:19:20	Rua Amaro Maltez de Farias - Alto da Boa Vista - Nazaré da Mata - PE	0	Desligado	0v	Parado	-7.7476 -35.2233
12/03/2024 21:19:26						
12/03/2024 21:20:02	Rua Amaro Maltez de Farias - Alto da Boa Vista - Nazaré da Mata - PE	0	Ligado	0v	Parado	-7.7476 -35.2233
12/03/2024 21:20:42	Rua Amaro Maltez de Farias - Alto da Boa Vista - Nazaré da Mata - PE	0	Ligado	0v	Parado	-7.7476 -35.2233
12/03/2024 21:21:22	Rua Amaro Maltez de Farias - Alto da Boa Vista - Nazaré da Mata - PE	0	Ligado	0v	Parado	-7.7476 -35.2233
12/03/2024 21:22:02	Rua Amaro Maltez de Farias - Alto da Boa Vista - Nazaré da Mata - PE	0	Ligado	0v	Parado	-7.7476 -35.2233
12/03/2024 21:22:42	Rua Amaro Maltez de Farias - Alto da Boa Vista - Nazaré da Mata - PE	0	Ligado	0v	Parado	-7.7476 -35.2233
12/03/2024 21:23:22	Rua Amaro Maltez de Farias - Alto da Boa Vista - Nazaré da Mata - PE	0	Ligado	0v	Parado	-7.7476 -35.2233
12/03/2024 21:24:02	Rua Amaro Maltez de Farias - Alto da Boa Vista - Nazaré da Mata - PE	0	Ligado	0v	Parado	-7.7476 -35.2233
12/03/2024 21:24:42	Rua Amaro Maltez de Farias - Alto da Boa Vista - Nazaré da Mata - PE	0	Ligado	0v	Parado	-7.7476 -35.2233
12/03/2024 21:25:22	Rua Amaro Maltez de Farias - Alto da Boa Vista - Nazaré da Mata - PE	0	Ligado	0v	Parado	-7.7476 -35.2233
12/03/2024 21:26:02	Rua Amaro Maltez de Farias - Alto da Boa Vista - Nazaré da Mata - PE	0	Ligado	0v	Parado	-7.7476 -35.2233
12/03/2024 21:26:42	Rua Amaro Maltez de Farias - Alto da Boa Vista - Nazaré da Mata - PE	0	Ligado	0v	Parado	-7.7476 -35.2233
12/03/2024 21:27:22	Rua Amaro Maltez de Farias - Alto da Boa Vista - Nazaré da Mata - PE	0	Ligado	0v	Parado	-7.7476 -35.2233
12/03/2024 21:28:02	Rua Amaro Maltez de Farias - Alto da Boa Vista - Nazaré da Mata - PE	0	Ligado	0v	Parado	-7.7476 -35.2233
12/03/2024 21:28:42	Rua Amaro Maltez de Farias - Alto da Boa Vista - Nazaré da Mata - PE	0	Ligado	0v	Parado	-7.7476 -35.2233
12/03/2024 21:29:22	Rua Amaro Maltez de Farias - Alto da Boa Vista - Nazaré da Mata - PE	0	Ligado	0v	Parado	-7.7476 -35.2233
12/03/2024 21:30:02	Rua Amaro Maltez de Farias - Alto da Boa Vista - Nazaré da Mata - PE	0	Ligado	0v	Parado	-7.7476 -35.2233
12/03/2024 21:30:42	Rua Amaro Maltez de Farias - Alto da Boa Vista - Nazaré da Mata - PE	0	Ligado	0v	Parado	-7.7476 -35.2233
12/03/2024 21:31:22	Rua Amaro Maltez de Farias - Alto da Boa Vista - Nazaré da Mata - PE	0	Ligado	0v	Parado	-7.7476 -35.2233
12/03/2024 21:32:02	Rua José Pedro da Silva - Sertãozinho - Nazaré da Mata - PE	0	Ligado	0v	62 metros	-7.7473 -35.2238

12/03/2024 21:32:39	Rua José Pedro da Silva - Sertãozinho - Nazaré da Mata - PE	12	Ligado	0v	Parado	-7.7473 -35.2238
12/03/2024 21:32:57	Rua Amaro Maltez de Farias - Alto da Boa Vista - Nazaré da Mata - PE	15	Ligado	0v	84 metros	-7.7474 -35.2245
12/03/2024 21:33:22	Rua Conselheiro João Brasil - Juá - Nazaré da Mata - PE	18	Ligado	0v	110 metros	-7.7470 -35.2254
12/03/2024 21:34:02	Rua Conselheiro João Brasil - Juá - Nazaré da Mata - PE	13	Ligado	0v	126 metros	-7.7466 -35.2265
12/03/2024 21:34:42	Rua Conselheiro João Brasil - Juá - Nazaré da Mata - PE	0	Ligado	0v	111 metros	-7.7462 -35.2274
12/03/2024 21:35:22	Avenida Coronel Luís Inácio - Alto da Boa Vista - Nazaré da Mata - PE	14	Ligado	0v	67 metros	-7.7457 -35.2277
12/03/2024 21:35:48	Avenida Coronel Luís Inácio - Alto da Boa Vista - Nazaré da Mata - PE	20	Ligado	0v	139 metros	-7.7445 -35.2279
12/03/2024 21:36:02	Rua Marechal Dantas Barreto - Sertãozinho - Nazaré da Mata - PE	21	Ligado	0v	92 metros	-7.7438 -35.2275
12/03/2024 21:36:38	Rua Dom Moura - Sertãozinho - Nazaré da Mata - PE	16	Ligado	0v	180 metros	-7.7424 -35.2267
12/03/2024 21:36:55	Praça da Bandeira - Sertãozinho - Nazaré da Mata - PE	14	Ligado	0v	75 metros	-7.7420 -35.2261
12/03/2024 21:37:05	Praça da Bandeira - Sertãozinho - Nazaré da Mata - PE	11	Ligado	0v	Parado	-7.7420 -35.2261
12/03/2024 21:37:23	Rua Bom Jesus - Sertãozinho - Nazaré da Mata - PE	17	Ligado	0v	63 metros	-7.7420 -35.2267
12/03/2024 21:37:51	Rua Bom Jesus - Sertãozinho - Nazaré da Mata - PE	13	Ligado	0v	147 metros	-7.7427 -35.2278
12/03/2024 21:38:02	Rua Bom Jesus - Sertãozinho - Nazaré da Mata - PE	11	Ligado	0v	Parado	-7.7427 -35.2278
12/03/2024 21:38:43	Rua Doutor Florentino dos Santos - Juá - Nazaré da Mata - PE	0	Ligado	0v	79 metros	-7.7427 -35.2285
12/03/2024 21:39:23	Rua Doutor Florentino dos Santos - Juá - Nazaré da Mata - PE	0	Ligado	0v	Parado	-7.7427 -35.2285
12/03/2024 21:40:03	Rua Doutor Florentino dos Santos - Juá - Nazaré da Mata - PE	0	Ligado	0v	Parado	-7.7427 -35.2285
12/03/2024 21:40:43	Rua Doutor Florentino dos Santos - Juá - Nazaré da Mata - PE	0	Ligado	0v	65 metros	-7.7430 -35.2290
12/03/2024 21:41:17	Rua Doutor Florentino dos Santos - Juá - Nazaré da Mata - PE	11	Ligado	0v	Parado	-7.7430 -35.2290
12/03/2024 21:41:34	Rua Doutor Florentino dos Santos - Juá - Nazaré da Mata - PE	19	Ligado	0v	97 metros	-7.7433 -35.2298
12/03/2024 21:42:03	Rua Doutor Florentino dos Santos - Juá - Nazaré da Mata - PE	12	Ligado	0v	132 metros	-7.7436 -35.2310
12/03/2024 21:42:16	Rua Doutor Florentino dos Santos - Juá - Nazaré da Mata - PE	25	Ligado	0v	72 metros	-7.7438 -35.2316

12/03/2024 21:42:38	Rua Nunes Machado - Juá - Nazaré da Mata - PE	21	Ligado	0v	117 metros	-7.7433 -35.2325
12/03/2024 21:42:53	Rua Nunes Machado - Juá - Nazaré da Mata - PE	23	Ligado	0v	78 metros	-7.7433 -35.2333
12/03/2024 21:43:07	Rua Nunes Machado - Juá - Nazaré da Mata - PE	14	Ligado	0v	75 metros	-7.7432 -35.2339
12/03/2024 21:43:18	Rua Nunes Machado - Juá - Nazaré da Mata - PE	15	Ligado	0v	Parado	-7.7432 -35.2339
12/03/2024 21:43:59	Rodovia BR-408 - Juá - Nazaré da Mata - PE	17	Ligado	0v	116 metros	-7.7422 -35.2341
12/03/2024 21:44:21	Rodovia BR-408 - Juá - Nazaré da Mata - PE	56	Ligado	0v	264 metros	-7.7398 -35.2342
12/03/2024 21:44:43	Rodovia BR-408 - Juá - Nazaré da Mata - PE	74	Ligado	0v	405 metros	-7.7364 -35.2353
12/03/2024 21:45:05	Rodovia BR-408 - Juá - Nazaré da Mata - PE	59	Ligado	0v	402 metros	-7.7329 -35.2362
12/03/2024 21:45:23	Rodovia BR-408 - Juá - Nazaré da Mata - PE	56	Ligado	0v	290 metros	-7.7309 -35.2379
12/03/2024 21:45:58	BR-408 - Nazaré da Mata - PE	70	Ligado	0v	187 metros	-7.7264 -35.2402
12/03/2024 21:46:08	BR-408 - Nazaré da Mata - PE	68	Ligado	0v	730 metros	-7.7247 -35.2401
12/03/2024 21:46:20	BR-408 - Nazaré da Mata - PE	66	Ligado	0v	231 metros	-7.7229 -35.2391
12/03/2024 21:48:04	BR-408 - Nazaré da Mata - PE	64	Ligado	0v	1,77 km	-7.7072 -35.2414
12/03/2024 21:48:44	BR-408 - Nazaré da Mata - PE	84	Ligado	0v	817 metros	-7.7013 -35.2458
12/03/2024 21:49:38	BR-408 - Nazaré da Mata - PE	64	Ligado	0v	1,08 km	-7.6920 -35.2487
12/03/2024 21:50:18	BR-408 - Nazaré da Mata - PE	44	Ligado	0v	552 metros	-7.6871 -35.2489
12/03/2024 21:51:20	BR-408 - Nazaré da Mata - PE	72	Ligado	0v	863 metros	-7.6797 -35.2515
12/03/2024 21:51:31	BR-408 - Nazaré da Mata - PE	76	Ligado	0v	228 metros	-7.6778 -35.2520
12/03/2024 21:53:14	BR-408 - Nazaré da Mata - PE	72	Ligado	0v	1,71 km	-7.6626 -35.2499
12/03/2024 21:53:26	BR-408 - Nazaré da Mata - PE	69	Ligado	0v	251 metros	-7.6603 -35.2500
12/03/2024 21:53:39	BR-408 - Nazaré da Mata - PE	65	Ligado	0v	224 metros	-7.6584 -35.2492
12/03/2024 21:54:21	BR-408 - Aliança - PE	66	Ligado	0v	867 metros	-7.6510 -35.2515




12/03/2024 21:55:01	BR-408 - Aliança - PE	66	Ligado	0v	763 metros	-7.6445 -35.2538
12/03/2024 21:55:22	BR-408 - Aliança - PE	73	Ligado	0v	407 metros	-7.6410 -35.2545
12/03/2024 21:55:41	BR-408 - Aliança - PE	68	Ligado	0v	363 metros	-7.6379 -35.2534
12/03/2024 21:56:21	BR-408 - Aliança - PE	67	Ligado	0v	747 metros	-7.6316 -35.2510
12/03/2024 21:56:31	BR-408 - Aliança - PE	61	Ligado	0v	180 metros	-7.6302 -35.2503
12/03/2024 21:56:51	BR-408 - Aliança - PE	64	Ligado	0v	351 metros	-7.6291 -35.2473
12/03/2024 21:57:01	BR-408 - Aliança - PE	68	Ligado	0v	189 metros	-7.6281 -35.2459
12/03/2024 21:57:28	BR-408 - Aliança - PE	64	Ligado	0v	508 metros	-7.6254 -35.2422
12/03/2024 21:57:40	BR-408 - Aliança - PE	70	Ligado	0v	230 metros	-7.6236 -35.2412
12/03/2024 21:58:02	BR-408 - Aliança - PE	66	Ligado	0v	407 metros	-7.6200 -35.2415
12/03/2024 21:58:21	BR-408 - Aliança - PE	70	Ligado	0v	362 metros	-7.6172 -35.2398
12/03/2024 21:58:34	BR-408 - Aliança - PE	69	Ligado	0v	236 metros	-7.6151 -35.2392
12/03/2024 21:58:53	BR-408 - Aliança - PE	60	Ligado	0v	347 metros	-7.6121 -35.2398
12/03/2024 21:59:19	BR-408 - Aliança - PE	49	Ligado	0v	386 metros	-7.6086 -35.2398
12/03/2024 21:59:41	BR-408 - Aliança - PE	59	Ligado	0v	333 metros	-7.6057 -35.2404
12/03/2024 22:00:12	BR-408 - Aliança - PE	68	Ligado	0v	572 metros	-7.6007 -35.2416
12/03/2024 22:00:58	BR-408 - Caueiras - Aliança - PE	70	Ligado	0v	890 metros	-7.5935 -35.2451
12/03/2024 22:01:15	BR-408 - Caueiras - Aliança - PE	74	Ligado	0v	336 metros	-7.5918 -35.2476
12/03/2024 22:01:41	BR-408 - Caueiras - Aliança - PE	29	Ligado	0v	348 metros	-7.5888 -35.2484
12/03/2024 22:02:21	BR-408 - Caueiras - Aliança - PE	66	Ligado	0v	585 metros	-7.5836 -35.2491
12/03/2024 22:02:34	BR-408 - Caueiras - Aliança - PE	67	Ligado	0v	250 metros	-7.5814 -35.2496
12/03/2024 22:02:55	BR-408 - Caueiras - Aliança - PE	66	Ligado	0v	390 metros	-7.5788 -35.2520

12/03/2024 22:03:05	BR-408 - Caueiras - Aliança - PE	65	Ligado	0v	185 metros	-7.5771 -35.2523
12/03/2024 22:03:29	BR-408 - Caueiras - Aliança - PE	64	Ligado	0v	438 metros	-7.5732 -35.2520
12/03/2024 22:03:41	BR-408 - Caueiras - Aliança - PE	73	Ligado	0v	228 metros	-7.5715 -35.2531
12/03/2024 22:04:15	BR-408 - Caueiras - Aliança - PE	66	Ligado	0v	688 metros	-7.5673 -35.2577
12/03/2024 22:04:43	BR-408 - Caueiras - Aliança - PE	72	Ligado	0v	518 metros	-7.5630 -35.2595
12/03/2024 22:04:56	BR-408 - Caueiras - Aliança - PE	70	Ligado	0v	247 metros	-7.5608 -35.2593
12/03/2024 22:05:41	BR-408 - Caueiras - Aliança - PE	67	Ligado	0v	880 metros	-7.5537 -35.2558
12/03/2024 22:05:52	BR-408 - Caueiras - Aliança - PE	66	Ligado	0v	207 metros	-7.5519 -35.2554
12/03/2024 22:06:03	BR-408 - Caueiras - Aliança - PE	67	Ligado	0v	192 metros	-7.5506 -35.2564
12/03/2024 22:11:50	BR-408 - Mocs - Timbaúba - PE	67	Ligado	0v	5,88 km	-7.5221 -35.3013
12/03/2024 22:12:19	BR-408 - Mocs - Timbaúba - PE	26	Ligado	0v	456 metros	-7.5211 -35.3052
12/03/2024 22:12:38	Rodovia PE-082 - Mocs - Timbaúba - PE	34	Ligado	0v	146 metros	-7.5198 -35.3051
12/03/2024 22:13:18	Rodovia PE-082 - Mocs - Timbaúba - PE	41	Ligado	0v	419 metros	-7.5161 -35.3040
12/03/2024 22:13:58	Rodovia PE-082 - Mocs - Timbaúba - PE	38	Ligado	0v	405 metros	-7.5127 -35.3030
12/03/2024 22:14:35	Rodovia PE-082 - Mocs - Timbaúba - PE	50	Ligado	0v	351 metros	-7.5097 -35.3020
12/03/2024 22:15:18	Rodovia PE-082 - Mocs - Timbaúba - PE	40	Ligado	0v	603 metros	-7.5048 -35.2996
12/03/2024 22:15:35	Rodovia PE-082 - Mocs - Timbaúba - PE	39	Ligado	0v	182 metros	-7.5033 -35.2991
12/03/2024 22:15:58	Rodovia PE-082 - Mocs - Timbaúba - PE	27	Ligado	0v	212 metros	-7.5014 -35.2987
12/03/2024 22:16:38	Rodovia PE-082 - Mocs - Ferreiros - PE	0	Ligado	0v	209 metros	-7.4996 -35.2983
12/03/2024 22:17:18	Rodovia PE-082 - Mocs - Ferreiros - PE	0	Ligado	0v	Parado	-7.4996 -35.2983
12/03/2024 22:17:58	Rodovia PE-082 - Mocs - Ferreiros - PE	0	Ligado	0v	Parado	-7.4996 -35.2983
12/03/2024 22:18:38	Rodovia PE-082 - Mocs - Timbaúba - PE	32	Ligado	0v	251 metros	-7.4974 -35.2979

12/03/2024 22:18:59	Rodovia PE-082 - Mocs - Ferreiros - PE	18	Ligado	0v	154 metros	-7.4960 -35.2976
12/03/2024 22:19:18	Rua Luiz Marinho Falcão - Timbaúba - PE	16	Ligado	0v	81 metros	-7.4957 -35.2983
12/03/2024 22:19:29	Rua Luiz Marinho Falcão - Timbaúba - PE	11	Ligado	0v	Parado	-7.4957 -35.2983
12/03/2024 22:19:53	Rua Santa Augusta - Timbaúba - PE	10	Ligado	0v	108 metros	-7.4956 -35.2993
12/03/2024 22:20:38	Rua Luiz Marinho Falcão - Timbaúba - PE	11	Ligado	0v	152 metros	-7.4953 -35.3006
12/03/2024 22:20:52	Rua Luiz Marinho Falcão, 5 - Timbaúba - PE	19	Ligado	0v	62 metros	-7.4952 -35.3012
12/03/2024 22:21:18	Rua Luiz Marinho Falcão, 5 - Timbaúba - PE	12	Ligado	0v	96 metros	-7.4952 -35.3020
12/03/2024 22:21:58	Rua Luiz Marinho Falcão, 5 - Timbaúba - PE	0	Ligado	0v	Parado	-7.4952 -35.3020
12/03/2024 22:22:33	Rua Luiz Marinho Falcão, 5 - Timbaúba - PE	12	Ligado	0v	Parado	-7.4952 -35.3020
12/03/2024 22:23:18	Avenida Eduardo Agamenon Magalhaes - Mocs - Timbaúba - PE	0	Ligado	0v	138 metros	-7.4953 -35.3008
12/03/2024 22:23:58	Rua Luiz Marinho Falcão - Timbaúba - PE	0	Ligado	0v	120 metros	-7.4955 -35.2997
12/03/2024 22:24:20	Rua Luiz Marinho Falcão - Timbaúba - PE	11	Ligado	0v	60 metros	-7.4956 -35.2992
12/03/2024 22:24:39	Rua Luiz Marinho Falcão - Timbaúba - PE	13	Ligado	0v	Parado	-7.4956 -35.2992
12/03/2024 22:25:11	Rodovia PE-082 - Mocs - Ferreiros - PE	13	Ligado	0v	183 metros	-7.4959 -35.2976
12/03/2024 22:25:59	Rodovia PE-082 - Ferreiros - PE	22	Ligado	0v	323 metros	-7.4930 -35.2970
12/03/2024 22:26:26	Rodovia PE-082 - Ferreiros - PE	53	Ligado	0v	307 metros	-7.4904 -35.2964
12/03/2024 22:26:37	Rodovia PE-082 - Ferreiros - PE	60	Ligado	0v	175 metros	-7.4890 -35.2955
12/03/2024 22:27:19	Rodovia PE-082 - Ferreiros - PE	65	Ligado	0v	788 metros	-7.4843 -35.2902
12/03/2024 22:27:59	Rodovia PE-082 - Ferreiros - PE	66	Ligado	0v	742 metros	-7.4799 -35.2852
12/03/2024 22:28:39	Rodovia PE-082 - Ferreiros - PE	51	Ligado	0v	630 metros	-7.4762 -35.2809
12/03/2024 22:29:19	Rodovia PE-082 - Ferreiros - PE	49	Ligado	0v	600 metros	-7.4726 -35.2768
12/03/2024 22:29:59	Rodovia PE-082 - Ferreiros - PE	22	Ligado	0v	291 metros	-7.4709 -35.2748

12/03/2024 22:30:39	Rodovia PE-082 - Ferreiros - PE	43	Ligado	0v	372 metros	-7.4688 -35.2722
12/03/2024 22:31:19	Rodovia PE-082 - Ferreiros - PE	50	Ligado	0v	489 metros	-7.4661 -35.2687
12/03/2024 22:31:59	Rodovia PE-082 - Ferreiros - PE	40	Ligado	0v	574 metros	-7.4630 -35.2646
12/03/2024 22:32:39	Rodovia PE-082 - Ferreiros - PE	59	Ligado	0v	596 metros	-7.4598 -35.2603
12/03/2024 22:33:19	Rodovia PE-082 - Ferreiros - PE	54	Ligado	0v	612 metros	-7.4564 -35.2559
12/03/2024 22:33:54	Rodovia PE-082 - Ferreiros - PE	39	Ligado	0v	414 metros	-7.4541 -35.2530
12/03/2024 22:34:04	Rodovia PE-082 - Ferreiros - PE	46	Ligado	0v	118 metros	-7.4532 -35.2524
12/03/2024 22:34:39	Rodovia PE-082 - Ferreiros - PE	33	Ligado	0v	411 metros	-7.4497 -35.2511
12/03/2024 22:35:19	Rodovia PE-082 - Ferreiros - PE	27	Ligado	0v	327 metros	-7.4470 -35.2501
12/03/2024 22:35:37	Rodovia PE-082 - Ferreiros - PE	36	Ligado	0v	134 metros	-7.4458 -35.2498
12/03/2024 22:35:59	Rodovia PE-082 - Ferreiros - PE	49	Ligado	0v	268 metros	-7.4434 -35.2499
12/03/2024 22:36:27	Rodovia PE-082 - Ferreiros - PE	53	Ligado	0v	433 metros	-7.4395 -35.2502
12/03/2024 22:36:39	Rodovia PE-082 - Ferreiros - PE	53	Ligado	0v	178 metros	-7.4380 -35.2508
12/03/2024 22:37:19	Rodovia PE-082 - Ferreiros - PE	61	Ligado	0v	706 metros	-7.4324 -35.2536
12/03/2024 22:37:59	Rodovia PE-082 - Camutanga - PE	41	Ligado	0v	651 metros	-7.4270 -35.2560
12/03/2024 22:38:39	Rodovia PE-082 - Camutanga - PE	0	Ligado	0v	104 metros	-7.4261 -35.2563
12/03/2024 22:38:51	Rodovia PE-082 - Camutanga - PE	14	Ligado	0v	Parado	-7.4261 -35.2563
12/03/2024 22:39:19	Rodovia PE-082 - Camutanga - PE	54	Ligado	0v	278 metros	-7.4240 -35.2577
12/03/2024 22:39:33	Rodovia PE-082 - Camutanga - PE	33	Ligado	0v	194 metros	-7.4225 -35.2584
12/03/2024 22:41:16	Rodovia PE-082 - Camutanga - PE	13	Ligado	0v	714 metros	-7.4165 -35.2608
12/03/2024 22:41:56	Rua Santa Cruz - Camutanga - PE	40	Ligado	0v	305 metros	-7.4150 -35.2631
12/03/2024 22:45:47	Rua Santa Cruz - Camutanga - PE	20	Ligado	0v	1,36 km	-7.4064 -35.2719

12/03/2024 22:46:28	Rua Santa Cruz - Camutanga - PE	10	Ligado	0v	183 metros	-7.4051 -35.2729
12/03/2024 22:47:23	Rua Santa Cruz - Camutanga - PE	10	Ligado	0v	105 metros	-7.4044 -35.2735
12/03/2024 22:48:03	Rua Santa Cruz - Itambé - PE	16	Ligado	0v	173 metros	-7.4028 -35.2733
12/03/2024 22:49:08	Rua Santa Cruz - Itambé - PE	15	Ligado	0v	196 metros	-7.4014 -35.2743
12/03/2024 22:49:50	Rua Santa Cruz - Itambé - PE	10	Ligado	0v	118 metros	-7.4005 -35.2749
12/03/2024 22:50:30	Rua Santa Cruz - Itambé - PE	13	Ligado	0v	266 metros	-7.3993 -35.2756
12/03/2024 22:52:56	Rua Santa Cruz - Itambé - PE	15	Ligado	0v	244 metros	-7.4012 -35.2745
12/03/2024 22:53:36	Rua Santa Cruz - Itambé - PE	12	Ligado	0v	157 metros	-7.4023 -35.2737
12/03/2024 22:54:10	Itambé - PE	17	Ligado	0v	78 metros	-7.4029 -35.2733
12/03/2024 22:55:57	Avenida Pedro de Albuquerque Uchôa - Camutanga - PE	20	Desligado	0v	459 metros	-7.4056 -35.2764
12/03/2024 22:57:42	Rua Antônio Bento Nogueira - Camutanga - PE	12	Desligado	0v	675 metros	-7.4073 -35.2775
12/03/2024 22:58:26	Rua Joaquim Nabuco - Camutanga - PE	13	Desligado	0v	118 metros	-7.4081 -35.2772
12/03/2024 22:59:43	Rua Joaquim Nabuco - Camutanga - PE	10	Desligado	0v	158 metros	-7.4086 -35.2781
12/03/2024 23:00:58	Rua Joaquim Nabuco - Camutanga - PE	12	Desligado	0v	Parado	-7.4086 -35.2781
12/03/2024 23:01:38	Rua Joaquim Nabuco - Camutanga - PE	16	Desligado	0v	106 metros	-7.4081 -35.2773
12/03/2024 23:02:23	Rua Vereadora Helena de Souza Cavalcanti - Camutanga - PE	11	Desligado	0v	125 metros	-7.4077 -35.2762
12/03/2024 23:03:07	Rua Josefa Ilário de Pontes - Camutanga - PE	10	Desligado	0v	167 metros	-7.4088 -35.2760
12/03/2024 23:04:16	Rua Vereadora Helena de Souza Cavalcanti - Camutanga - PE	10	Desligado	0v	190 metros	-7.4103 -35.2752
12/03/2024 23:05:01	Rua Vereadora Helena de Souza Cavalcanti - Camutanga - PE	11	Desligado	0v	70 metros	-7.4109 -35.2749
12/03/2024 23:05:41	Avenida Moisés Correia - Camutanga - PE	12	Desligado	0v	94 metros	-7.4103 -35.2742
12/03/2024 23:06:24	Avenida Moisés Correia - Camutanga - PE	12	Desligado	0v	172 metros	-7.4090 -35.2750
12/03/2024 23:07:32	Avenida Moisés Correia - Camutanga - PE	10	Desligado	0v	199 metros	-7.4073 -35.2756

13/03/2024 07:27:35						
13/03/2024 07:28:13	Avenida Moisés Correia - Camutanga - PE	0	Desligado	0v	63 metros	-7.4078 -35.2754
13/03/2024 07:28:53	Avenida Moisés Correia - Camutanga - PE	0	Desligado	0v	Parado	-7.4078 -35.2754
13/03/2024 07:29:29	Avenida Moisés Correia - Camutanga - PE	0	Desligado	0v	Parado	-7.4078 -35.2754
13/03/2024 07:33:53	Avenida Moisés Correia - Camutanga - PE	0	Desligado	0v	Parado	-7.4078 -35.2754
13/03/2024 07:38:53	Avenida Moisés Correia - Camutanga - PE	0	Desligado	0v	Parado	-7.4078 -35.2754
13/03/2024 07:43:53	Avenida Moisés Correia - Camutanga - PE	0	Desligado	0v	Parado	-7.4078 -35.2754
13/03/2024 07:48:53	Avenida Moisés Correia - Camutanga - PE	0	Desligado	0v	Parado	-7.4078 -35.2754
13/03/2024 07:53:53	Avenida Moisés Correia - Camutanga - PE	0	Desligado	0v	Parado	-7.4078 -35.2754
13/03/2024 07:58:15	Avenida Moisés Correia - Camutanga - PE	0	Desligado	0v	Parado	-7.4078 -35.2754
13/03/2024 07:58:21						
13/03/2024 07:58:56	Avenida Moisés Correia - Camutanga - PE	0	Ligado	0v	Parado	-7.4078 -35.2754
13/03/2024 07:59:36	Avenida Moisés Correia - Camutanga - PE	0	Ligado	0v	Parado	-7.4078 -35.2754
13/03/2024 08:00:16	Avenida Moisés Correia - Camutanga - PE	0	Ligado	0v	Parado	-7.4078 -35.2754
13/03/2024 08:00:56	Avenida Moisés Correia - Camutanga - PE	0	Ligado	0v	Parado	-7.4078 -35.2754
13/03/2024 08:01:36	Avenida Moisés Correia - Camutanga - PE	0	Ligado	0v	Parado	-7.4078 -35.2754
13/03/2024 10:32:59						
13/03/2024 10:33:39	Avenida Moisés Correia - Camutanga - PE	0	Desligado	0v	Parado	-7.4078 -35.2754
13/03/2024 10:34:19	Avenida Moisés Correia - Camutanga - PE	0	Desligado	0v	Parado	-7.4078 -35.2754
13/03/2024 10:34:59	Avenida Moisés Correia - Camutanga - PE	0	Desligado	0v	Parado	-7.4078 -35.2754
13/03/2024 10:35:36	Avenida Moisés Correia - Camutanga - PE	0	Desligado	0v	Parado	-7.4078 -35.2754
13/03/2024 10:39:59	Avenida Moisés Correia - Camutanga - PE	0	Desligado	0v	Parado	-7.4078 -35.2754

13/03/2024 11:14:15	Avenida Moisés Correia - Camutanga - PE	0	Desligado	0v	Parado	-7.4078 -35.2754
13/03/2024 11:14:56	Avenida Moisés Correia - Camutanga - PE	0	Desligado	0v	Parado	-7.4078 -35.2754
13/03/2024 11:15:36	Avenida Moisés Correia - Camutanga - PE	0	Desligado	0v	Parado	-7.4078 -35.2754
13/03/2024 11:16:11	Avenida Moisés Correia - Camutanga - PE	0	Desligado	0v	Parado	-7.4078 -35.2754
13/03/2024 11:25:37	Avenida Moisés Correia - Camutanga - PE	0	Desligado	0v	Parado	-7.4078 -35.2754
13/03/2024 11:26:17	Avenida Moisés Correia - Camutanga - PE	0	Desligado	0v	Parado	-7.4078 -35.2754
13/03/2024 11:26:57	Avenida Moisés Correia - Camutanga - PE	0	Desligado	0v	Parado	-7.4078 -35.2754
13/03/2024 11:27:33	Avenida Moisés Correia - Camutanga - PE	0	Desligado	0v	Parado	-7.4078 -35.2754
13/03/2024 11:31:57	Avenida Moisés Correia - Camutanga - PE	0	Desligado	0v	Parado	-7.4078 -35.2754
13/03/2024 11:36:57	Avenida Moisés Correia - Camutanga - PE	0	Desligado	0v	Parado	-7.4078 -35.2754
13/03/2024 11:41:57	Avenida Moisés Correia - Camutanga - PE	0	Desligado	0v	Parado	-7.4078 -35.2754
13/03/2024 11:50:15	Avenida Moisés Correia - Camutanga - PE	0	Desligado	0v	Parado	-7.4078 -35.2754
13/03/2024 11:55:15	Avenida Moisés Correia - Camutanga - PE	0	Desligado	0v	Parado	-7.4078 -35.2754
13/03/2024 12:00:15	Avenida Moisés Correia - Camutanga - PE	0	Desligado	0v	Parado	-7.4078 -35.2754
13/03/2024 12:16:04	Avenida Moisés Correia - Camutanga - PE	0	Desligado	0v	Parado	-7.4078 -35.2754
13/03/2024 12:16:44	Avenida Moisés Correia - Camutanga - PE	0	Desligado	0v	Parado	-7.4078 -35.2754
13/03/2024 12:17:24	Avenida Moisés Correia - Camutanga - PE	0	Desligado	0v	Parado	-7.4078 -35.2754
13/03/2024 12:18:01	Avenida Moisés Correia - Camutanga - PE	0	Desligado	0v	Parado	-7.4078 -35.2754
13/03/2024 12:22:24	Avenida Moisés Correia - Camutanga - PE	0	Desligado	0v	Parado	-7.4078 -35.2754
13/03/2024 12:27:24	Avenida Moisés Correia - Camutanga - PE	0	Desligado	0v	Parado	-7.4078 -35.2754
13/03/2024 12:32:24	Avenida Moisés Correia - Camutanga - PE	0	Desligado	0v	Parado	-7.4078 -35.2754
13/03/2024 12:37:24	Avenida Moisés Correia - Camutanga - PE	0	Desligado	0v	Parado	-7.4078 -35.2754

13/03/2024 16:22:25	Avenida Moisés Correia - Camutanga - PE	0	Desligado	0v	Parado	-7.4078 -35.2754
13/03/2024 16:27:25	Avenida Moisés Correia - Camutanga - PE	0	Desligado	0v	Parado	-7.4078 -35.2754
13/03/2024 16:32:25	Avenida Moisés Correia - Camutanga - PE	0	Desligado	0v	Parado	-7.4078 -35.2754
13/03/2024 16:37:25	Avenida Moisés Correia - Camutanga - PE	0	Desligado	0v	Parado	-7.4078 -35.2754
13/03/2024 16:42:25	Avenida Moisés Correia - Camutanga - PE	0	Desligado	0v	Parado	-7.4078 -35.2754
13/03/2024 16:47:25	Avenida Moisés Correia - Camutanga - PE	0	Desligado	0v	Parado	-7.4078 -35.2754
13/03/2024 16:52:25	Avenida Moisés Correia - Camutanga - PE	0	Desligado	0v	Parado	-7.4078 -35.2754
13/03/2024 16:57:25	Avenida Moisés Correia - Camutanga - PE	0	Desligado	0v	Parado	-7.4078 -35.2754
13/03/2024 17:02:25	Avenida Moisés Correia - Camutanga - PE	0	Desligado	0v	Parado	-7.4078 -35.2754
13/03/2024 17:07:25	Avenida Moisés Correia - Camutanga - PE	0	Desligado	0v	Parado	-7.4078 -35.2754
13/03/2024 17:12:25	Avenida Moisés Correia - Camutanga - PE	0	Desligado	0v	Parado	-7.4078 -35.2754
13/03/2024 17:17:25	Avenida Moisés Correia - Camutanga - PE	0	Desligado	0v	Parado	-7.4078 -35.2754
13/03/2024 17:22:25	Avenida Moisés Correia - Camutanga - PE	0	Desligado	0v	Parado	-7.4078 -35.2754
13/03/2024 17:27:19	Avenida Moisés Correia - Camutanga - PE	0	Desligado	0v	Parado	-7.4078 -35.2754
13/03/2024 17:27:31						
13/03/2024 17:28:06	Avenida Moisés Correia - Camutanga - PE	0	Ligado	0v	Parado	-7.4078 -35.2754
13/03/2024 17:28:46	Avenida Moisés Correia - Camutanga - PE	0	Ligado	0v	Parado	-7.4078 -35.2754
13/03/2024 17:29:26	Avenida Moisés Correia - Camutanga - PE	0	Ligado	0v	Parado	-7.4078 -35.2754
13/03/2024 17:30:06	Avenida Moisés Correia - Camutanga - PE	0	Ligado	0v	Parado	-7.4078 -35.2754
13/03/2024 17:30:46	Avenida Moisés Correia - Camutanga - PE	0	Ligado	0v	Parado	-7.4078 -35.2754
13/03/2024 17:31:26	Avenida Moisés Correia - Camutanga - PE	0	Ligado	0v	Parado	-7.4078 -35.2754
13/03/2024 17:32:06	Avenida Moisés Correia - Camutanga - PE	0	Ligado	0v	Parado	-7.4078 -35.2754

13/03/2024 17:32:46	Avenida Moisés Correia - Camutanga - PE	0	Ligado	0v	Parado	-7.4078 -35.2754
13/03/2024 17:33:26	Avenida Moisés Correia - Camutanga - PE	0	Ligado	0v	Parado	-7.4078 -35.2754
13/03/2024 17:37:54	Avenida Moisés Correia - Camutanga - PE	0	Ligado	0v	Parado	-7.4078 -35.2754
13/03/2024 17:38:34	Avenida Moisés Correia - Camutanga - PE	0	Ligado	0v	Parado	-7.4078 -35.2754
13/03/2024 17:39:14	Avenida Moisés Correia - Camutanga - PE	0	Ligado	0v	Parado	-7.4078 -35.2754
13/03/2024 17:39:54	Avenida Moisés Correia - Camutanga - PE	0	Ligado	0v	Parado	-7.4078 -35.2754
13/03/2024 17:40:34	Avenida Moisés Correia - Camutanga - PE	0	Ligado	0v	Parado	-7.4078 -35.2754
13/03/2024 17:41:14	Avenida Moisés Correia - Camutanga - PE	0	Ligado	0v	Parado	-7.4078 -35.2754
13/03/2024 17:41:54	Avenida Moisés Correia - Camutanga - PE	0	Ligado	0v	Parado	-7.4078 -35.2754
13/03/2024 17:42:34	Avenida Moisés Correia - Camutanga - PE	0	Ligado	0v	Parado	-7.4078 -35.2754
13/03/2024 17:43:14	Avenida Moisés Correia - Camutanga - PE	0	Ligado	0v	Parado	-7.4078 -35.2754
13/03/2024 17:43:54	Avenida Moisés Correia - Camutanga - PE	0	Ligado	0v	Parado	-7.4078 -35.2754
13/03/2024 17:44:34	Avenida Moisés Correia - Camutanga - PE	0	Ligado	0v	Parado	-7.4078 -35.2754
13/03/2024 17:45:14	Avenida Moisés Correia - Camutanga - PE	0	Ligado	0v	Parado	-7.4078 -35.2754
13/03/2024 17:45:55	Avenida Moisés Correia - Camutanga - PE	0	Ligado	0v	Parado	-7.4078 -35.2754
13/03/2024 17:46:35	Avenida Moisés Correia - Camutanga - PE	0	Ligado	0v	Parado	-7.4078 -35.2754
13/03/2024 17:47:15	Avenida Moisés Correia - Camutanga - PE	0	Ligado	0v	Parado	-7.4078 -35.2754
13/03/2024 17:47:55	Avenida Moisés Correia - Camutanga - PE	0	Ligado	0v	Parado	-7.4078 -35.2754
13/03/2024 17:48:35	Avenida Moisés Correia - Camutanga - PE	0	Ligado	0v	Parado	-7.4078 -35.2754
13/03/2024 17:49:15	Avenida Moisés Correia - Camutanga - PE	0	Ligado	0v	Parado	-7.4078 -35.2754
13/03/2024 17:49:55	Avenida Moisés Correia - Camutanga - PE	0	Ligado	0v	Parado	-7.4078 -35.2754
13/03/2024 17:50:35	Avenida Moisés Correia - Camutanga - PE	0	Ligado	0v	Parado	-7.4078 -35.2754

13/03/2024 17:51:15	Avenida Moisés Correia - Camutanga - PE	0	Ligado	0v	Parado	-7.4078 -35.2754
13/03/2024 17:51:55	Avenida Moisés Correia - Camutanga - PE	0	Ligado	0v	Parado	-7.4078 -35.2754
13/03/2024 17:52:35	Avenida Moisés Correia - Camutanga - PE	0	Ligado	0v	Parado	-7.4078 -35.2754
13/03/2024 17:53:15	Avenida Moisés Correia - Camutanga - PE	0	Ligado	0v	Parado	-7.4078 -35.2754
13/03/2024 17:53:55	Avenida Moisés Correia - Camutanga - PE	0	Ligado	0v	Parado	-7.4078 -35.2754
13/03/2024 17:54:35	Avenida Moisés Correia - Camutanga - PE	0	Ligado	0v	Parado	-7.4078 -35.2754
13/03/2024 17:55:15	Avenida Moisés Correia - Camutanga - PE	0	Ligado	0v	Parado	-7.4078 -35.2754
13/03/2024 17:55:55	Avenida Moisés Correia - Camutanga - PE	0	Ligado	0v	Parado	-7.4078 -35.2754
13/03/2024 17:56:35	Avenida Moisés Correia - Camutanga - PE	0	Ligado	0v	Parado	-7.4078 -35.2754
13/03/2024 17:57:15	Avenida Moisés Correia - Camutanga - PE	0	Ligado	0v	Parado	-7.4078 -35.2754
13/03/2024 17:57:55	Avenida Moisés Correia - Camutanga - PE	0	Ligado	0v	Parado	-7.4078 -35.2754
13/03/2024 17:58:35	Avenida Moisés Correia - Camutanga - PE	0	Ligado	0v	Parado	-7.4078 -35.2754
13/03/2024 17:59:15	Avenida Moisés Correia - Camutanga - PE	0	Ligado	0v	Parado	-7.4078 -35.2754
13/03/2024 17:59:36	Avenida Moisés Correia - Camutanga - PE	12	Ligado	0v	Parado	-7.4078 -35.2754
13/03/2024 17:59:55	Avenida Moisés Correia - Camutanga - PE	0	Ligado	0v	93 metros	-7.4085 -35.2750
13/03/2024 18:00:35	Travessa José Batista - Camutanga - PE	0	Ligado	0v	89 metros	-7.4083 -35.2742
13/03/2024 18:02:27	Avenida Monsenhor Júlio Maria - Camutanga - PE	13	Ligado	0v	206 metros	-7.4087 -35.2724
13/03/2024 18:02:54	Avenida Doutor Simplício Tavares de Melo - Camutanga - PE	0	Ligado	0v	89 metros	-7.4080 -35.2720
13/03/2024 18:03:34	Avenida Doutor Simplício Tavares de Melo - Camutanga - PE	15	Ligado	0v	92 metros	-7.4073 -35.2716
13/03/2024 18:03:44	Avenida Doutor Simplício Tavares de Melo - Camutanga - PE	14	Ligado	0v	Parado	-7.4073 -35.2716
13/03/2024 18:04:14	Rua Santa Cruz - Camutanga - PE	11	Ligado	0v	200 metros	-7.4080 -35.2700
13/03/2024 18:04:54	Rua Santa Cruz - Camutanga - PE	23	Ligado	0v	223 metros	-7.4094 -35.2685

13/03/2024 18:05:34	Camutanga - PE	12	Ligado	0v	215 metros	-7.4108 -35.2672
13/03/2024 18:05:45	Rua Santa Cruz - Camutanga - PE	19	Ligado	0v	61 metros	-7.4112 -35.2668
13/03/2024 18:06:14	Rua Santa Cruz - Camutanga - PE	36	Ligado	0v	228 metros	-7.4126 -35.2654
13/03/2024 18:06:47	Rua Santa Cruz - Camutanga - PE	49	Ligado	0v	386 metros	-7.4152 -35.2630
13/03/2024 18:07:03	Rodovia Pe Oitenta e Dois - Camutanga - PE	31	Ligado	0v	208 metros	-7.4159 -35.2612
13/03/2024 18:07:34	Rodovia PE-082 - Camutanga - PE	25	Ligado	0v	215 metros	-7.4175 -35.2602
13/03/2024 18:07:59	Rodovia PE-082 - Camutanga - PE	22	Ligado	0v	357 metros	-7.4186 -35.2596
13/03/2024 18:08:14	Rodovia PE-082 - Camutanga - PE	0	Ligado	0v	Parado	-7.4186 -35.2596
13/03/2024 18:08:54	Rodovia PE-082 - Camutanga - PE	27	Ligado	0v	197 metros	-7.4203 -35.2590
13/03/2024 18:09:11	Rodovia PE-082 - Camutanga - PE	33	Ligado	0v	143 metros	-7.4216 -35.2587
13/03/2024 18:09:24	Rodovia PE-082 - Camutanga - PE	11	Ligado	0v	71 metros	-7.4223 -35.2585
13/03/2024 18:09:34	Rodovia PE-082 - Camutanga - PE	35	Ligado	0v	294 metros	-7.4229 -35.2583
13/03/2024 18:09:52	Rodovia PE-082 - Camutanga - PE	36	Ligado	0v	205 metros	-7.4244 -35.2574
13/03/2024 18:10:14	Rodovia PE-082 - Camutanga - PE	30	Ligado	0v	219 metros	-7.4261 -35.2563
13/03/2024 18:10:54	Rodovia PE-082 - Camutanga - PE	31	Ligado	0v	315 metros	-7.4288 -35.2554
13/03/2024 18:11:34	Rodovia PE-082 - Ferreiros - PE	47	Ligado	0v	412 metros	-7.4321 -35.2538
13/03/2024 18:12:14	Rodovia PE-082 - Ferreiros - PE	45	Ligado	0v	630 metros	-7.4371 -35.2512
13/03/2024 18:12:39	Rodovia PE-082 - Ferreiros - PE	40	Ligado	0v	281 metros	-7.4394 -35.2502
13/03/2024 18:12:54	Rodovia PE-082 - Ferreiros - PE	51	Ligado	0v	186 metros	-7.4411 -35.2501
13/03/2024 18:13:34	Rodovia PE-082 - Ferreiros - PE	34	Ligado	0v	496 metros	-7.4456 -35.2498
13/03/2024 18:13:54	Rodovia PE-082 - Ferreiros - PE	27	Ligado	0v	160 metros	-7.4469 -35.2501
13/03/2024 18:14:14	Rodovia PE-082 - Ferreiros - PE	0	Ligado	0v	74 metros	-7.4476 -35.2504

13/03/2024 18:14:28	Rodovia PE-082 - Ferreiros - PE	14	Ligado	0v	Parado	-7.4476 -35.2504
13/03/2024 18:14:54	Rodovia PE-082 - Ferreiros - PE	15	Ligado	0v	204 metros	-7.4493 -35.2510
13/03/2024 18:15:34	Rodovia PE-082 - Ferreiros - PE	41	Ligado	0v	367 metros	-7.4524 -35.2521
13/03/2024 18:15:51	Rodovia PE-082 - Ferreiros - PE	39	Ligado	0v	194 metros	-7.4539 -35.2529
13/03/2024 18:16:14	Rodovia PE-082 - Ferreiros - PE	37	Ligado	0v	210 metros	-7.4552 -35.2543
13/03/2024 18:16:54	Rodovia PE-082 - Ferreiros - PE	52	Ligado	0v	518 metros	-7.4580 -35.2580
13/03/2024 18:17:34	Rodovia PE-082 - Ferreiros - PE	38	Ligado	0v	478 metros	-7.4606 -35.2615
13/03/2024 18:18:14	Rodovia PE-082 - Ferreiros - PE	26	Ligado	0v	371 metros	-7.4626 -35.2641
13/03/2024 18:18:54	Rodovia PE-082 - Ferreiros - PE	34	Ligado	0v	421 metros	-7.4649 -35.2672
13/03/2024 18:19:34	Rodovia PE-082 - Ferreiros - PE	42	Ligado	0v	424 metros	-7.4672 -35.2702
13/03/2024 18:20:14	Rodovia PE-082 - Ferreiros - PE	41	Ligado	0v	440 metros	-7.4696 -35.2734
13/03/2024 18:20:54	Rodovia PE-082 - Ferreiros - PE	26	Ligado	0v	294 metros	-7.4713 -35.2754
13/03/2024 18:21:34	Rodovia PE-082 - Ferreiros - PE	44	Ligado	0v	326 metros	-7.4733 -35.2776
13/03/2024 18:22:14	Rodovia PE-082 - Ferreiros - PE	38	Ligado	0v	511 metros	-7.4763 -35.2811
13/03/2024 18:22:54	Rodovia PE-082 - Ferreiros - PE	53	Ligado	0v	500 metros	-7.4793 -35.2845
13/03/2024 18:23:34	Rodovia PE-082 - Ferreiros - PE	58	Ligado	0v	676 metros	-7.4833 -35.2891
13/03/2024 18:24:15	Rodovia PE-082 - Ferreiros - PE	59	Ligado	0v	746 metros	-7.4877 -35.2942
13/03/2024 18:24:30	Rodovia PE-082 - Ferreiros - PE	63	Ligado	0v	247 metros	-7.4892 -35.2958
13/03/2024 18:24:55	Rodovia PE-082 - Ferreiros - PE	35	Ligado	0v	390 metros	-7.4925 -35.2969
13/03/2024 18:25:33	Rodovia PE-082 - Mocs - Ferreiros - PE	22	Ligado	0v	282 metros	-7.4950 -35.2974
13/03/2024 18:25:48	Rodovia PE-082 - Mocs - Ferreiros - PE	16	Ligado	0v	79 metros	-7.4957 -35.2976
13/03/2024 18:26:15	Rua Luiz Marinho Falcão - Timbaúba - PE	13	Ligado	0v	110 metros	-7.4956 -35.2986

13/03/2024 18:26:39	Rua Santa Augusta - Timbaúba - PE	10	Ligado	0v	77 metros	-7.4955 -35.2993
13/03/2024 18:26:55	Rua Luiz Marinho Falcão - Timbaúba - PE	0	Ligado	0v	56 metros	-7.4954 -35.2997
13/03/2024 18:27:29	Rua Luiz Marinho Falcão, 5 - Timbaúba - PE	11	Ligado	0v	123 metros	-7.4952 -35.3008
13/03/2024 18:27:41	Rua Luiz Marinho Falcão, 5 - Timbaúba - PE	20	Ligado	0v	55 metros	-7.4952 -35.3013
13/03/2024 18:28:15	Rua Luiz Marinho Falcão, 5 - Timbaúba - PE	0	Ligado	0v	85 metros	-7.4953 -35.3021
13/03/2024 18:28:53	Rua Luiz Marinho Falcão, 5 - Timbaúba - PE	12	Ligado	0v	Parado	-7.4953 -35.3021
13/03/2024 18:29:35	Rua Sao Tome - Ferreiros - PE	0	Ligado	0v	162 metros	-7.4953 -35.3035
13/03/2024 18:30:13	Rua Luiz Marinho Falcão - Timbaúba - PE	24	Ligado	0v	205 metros	-7.4961 -35.3052
13/03/2024 18:30:23	Rua Luiz Marinho Falcão - Timbaúba - PE	20	Ligado	0v	51 metros	-7.4964 -35.3056
13/03/2024 18:30:55	Rua Luiz Marinho Falcão - Timbaúba - PE	0	Ligado	0v	240 metros	-7.4979 -35.3071
13/03/2024 18:31:12	Rua Luiz Marinho Falcão - Timbaúba - PE	17	Ligado	0v	85 metros	-7.4984 -35.3077
13/03/2024 18:31:35	Rua Luiz Marinho Falcão - Timbaúba - PE	0	Ligado	0v	85 metros	-7.4988 -35.3083
13/03/2024 18:32:15	Rua Luiz Marinho Falcão - Timbaúba - PE	0	Ligado	0v	141 metros	-7.4994 -35.3095
13/03/2024 18:32:55	Rua Luiz Marinho Falcão - Timbaúba - PE	0	Ligado	0v	136 metros	-7.5000 -35.3105
13/03/2024 18:33:17	Timbaúba - PE	18	Ligado	0v	97 metros	-7.5006 -35.3111
13/03/2024 18:33:35	Rua Luiz marinho falcão - Timbaúba - PE	17	Ligado	0v	88 metros	-7.5013 -35.3116
13/03/2024 18:34:15	Rua Luiz marinho falcão - Timbaúba - PE	12	Ligado	0v	134 metros	-7.5022 -35.3124
13/03/2024 18:34:43	Rua Olga de Albuquerque Queiroz - Timbaúba - PE	15	Ligado	0v	111 metros	-7.5029 -35.3130
13/03/2024 18:34:55	Rua Olga de Albuquerque Queiroz - Timbaúba - PE	0	Ligado	0v	Parado	-7.5029 -35.3130
13/03/2024 18:35:35	Rua Luiz marinho falcão - Mocs - Timbaúba - PE	21	Ligado	0v	218 metros	-7.5047 -35.3138
13/03/2024 18:36:15	Rua Conselheiro João Alfredo - Mocs - Timbaúba - PE	23	Ligado	0v	206 metros	-7.5064 -35.3146
13/03/2024 18:36:55	Rua Almirante Barroso - Mocs - Timbaúba - PE	15	Ligado	0v	197 metros	-7.5075 -35.3160

13/03/2024 18:37:23	Rua Conselheiro João Alfredo - Mocs - Timbaúba - PE	17	Ligado	0v	172 metros	-7.5083 -35.3173
13/03/2024 18:37:35	Rua Conselheiro João Alfredo - Mocs - Timbaúba - PE	18	Ligado	0v	57 metros	-7.5087 -35.3177
13/03/2024 18:38:05	Rua Henrique Dias - Araruna - Timbaúba - PE	12	Ligado	0v	64 metros	-7.5092 -35.3179
13/03/2024 18:38:15	Rua Henrique Dias - Araruna - Timbaúba - PE	21	Ligado	0v	Parado	-7.5092 -35.3179
13/03/2024 18:38:50	Praça João Pessoa - Araruna - Timbaúba - PE	12	Ligado	0v	128 metros	-7.5103 -35.3177
13/03/2024 18:39:35	Praça João Pessoa - Araruna - Timbaúba - PE	0	Ligado	0v	Parado	-7.5103 -35.3177
13/03/2024 18:39:45	Rua Vigário Augusto - Araruna - Timbaúba - PE	11	Ligado	0v	63 metros	-7.5105 -35.3182
13/03/2024 18:40:15	Rua Marechal Dantas Barreto - Araruna - Timbaúba - PE	20	Ligado	0v	211 metros	-7.5123 -35.3175
13/03/2024 18:40:44	Rua Marechal Dantas Barreto - Araruna - Timbaúba - PE	21	Ligado	0v	183 metros	-7.5138 -35.3169
13/03/2024 18:40:55	Rua Maciel Pinheiro - Mocs - Timbaúba - PE	32	Ligado	0v	85 metros	-7.5141 -35.3162
13/03/2024 18:41:35	Rua Maciel Pinheiro - Mocs - Timbaúba - PE	22	Ligado	0v	314 metros	-7.5144 -35.3134
13/03/2024 18:41:52	Rua Maciel Pinheiro - Mocs - Timbaúba - PE	31	Ligado	0v	101 metros	-7.5146 -35.3125
13/03/2024 18:42:05	Travessa Barão de Lucena - Mocs - Timbaúba - PE	19	Ligado	0v	83 metros	-7.5150 -35.3119
13/03/2024 18:42:15	Rodoviária de Timbaúba - Mocs - Timbaúba - PE	31	Ligado	0v	80 metros	-7.5156 -35.3114
13/03/2024 18:42:38	Rua Doutor Geraldo Ferreira Lima - Mocs - Timbaúba - PE	17	Ligado	0v	177 metros	-7.5168 -35.3104
13/03/2024 18:42:55	Travessa Barão de Lucena - Mocs - Timbaúba - PE	33	Ligado	0v	140 metros	-7.5179 -35.3097
13/03/2024 18:43:35	Travessa Barão de Lucena - Mocs - Timbaúba - PE	0	Ligado	0v	125 metros	-7.5189 -35.3094
13/03/2024 18:44:02	Travessa Barão de Lucena - Mocs - Timbaúba - PE	23	Ligado	0v	Parado	-7.5189 -35.3094
13/03/2024 18:44:15	Travessa Barão de Lucena - Mocs - Timbaúba - PE	16	Ligado	0v	92 metros	-7.5195 -35.3088
13/03/2024 18:44:41	Rua Avelino Rodrigues Vieira - Mocs - Timbaúba - PE	13	Ligado	0v	90 metros	-7.5197 -35.3080
13/03/2024 18:44:55	Mocs - Timbaúba - PE	11	Ligado	0v	68 metros	-7.5203 -35.3079
13/03/2024 18:45:15	Mocs - Timbaúba - PE	15	Ligado	0v	Parado	-7.5203 -35.3079

13/03/2024 18:45:35	BR-408 - Mocs - Timbaúba - PE	43	Ligado	0v	182 metros	-7.5208 -35.3064
13/03/2024 18:46:15	BR-408 - Mocs - Timbaúba - PE	72	Ligado	0v	583 metros	-7.5221 -35.3013
13/03/2024 18:46:55	BR-408 - Mocs - Timbaúba - PE	64	Ligado	0v	749 metros	-7.5226 -35.2945
13/03/2024 18:47:08	BR-408 - Mocs - Timbaúba - PE	65	Ligado	0v	226 metros	-7.5234 -35.2926
13/03/2024 18:47:35	BR-408 - Mocs - Timbaúba - PE	54	Ligado	0v	495 metros	-7.5270 -35.2900
13/03/2024 18:47:47	BR-408 - Mocs - Timbaúba - PE	47	Ligado	0v	165 metros	-7.5284 -35.2896
13/03/2024 18:48:04	BR-408 - Mocs - Timbaúba - PE	55	Ligado	0v	239 metros	-7.5305 -35.2899
13/03/2024 18:48:15	BR-408 - Mocs - Timbaúba - PE	56	Ligado	0v	178 metros	-7.5320 -35.2893
13/03/2024 18:48:40	BR-408 - Mocs - Timbaúba - PE	59	Ligado	0v	550 metros	-7.5351 -35.2881
13/03/2024 18:48:55	BR-408 - Mocs - Timbaúba - PE	79	Ligado	0v	299 metros	-7.5372 -35.2863
13/03/2024 18:49:08	BR-408 - Mocs - Timbaúba - PE	73	Ligado	0v	862 metros	-7.5389 -35.2844
13/03/2024 18:49:35	BR-408 - Mocs - Timbaúba - PE	70	Ligado	0v	278 metros	-7.5402 -35.2793
13/03/2024 18:49:49	BR-408 - Mocs - Timbaúba - PE	75	Ligado	0v	277 metros	-7.5404 -35.2768
13/03/2024 18:50:15	BR-408 - Mocs - Timbaúba - PE	62	Ligado	0v	476 metros	-7.5432 -35.2735
13/03/2024 18:50:29	BR-408 - Mocs - Timbaúba - PE	69	Ligado	0v	737 metros	-7.5444 -35.2715
13/03/2024 18:50:55	BR-408 - Timbaúba - PE	64	Ligado	0v	472 metros	-7.5456 -35.2674
13/03/2024 18:51:35	BR-408 - Caueiras - Aliança - PE	65	Ligado	0v	737 metros	-7.5487 -35.2615
13/03/2024 18:52:10	BR-408 - Caueiras - Aliança - PE	58	Ligado	0v	633 metros	-7.5507 -35.2562
13/03/2024 18:52:21	BR-408 - Caueiras - Aliança - PE	68	Ligado	0v	188 metros	-7.5522 -35.2554
13/03/2024 18:52:37	BR-408 - Caueiras - Aliança - PE	70	Ligado	0v	304 metros	-7.5547 -35.2564
13/03/2024 18:52:55	BR-408 - Caueiras - Aliança - PE	64	Ligado	0v	339 metros	-7.5574 -35.2577
13/03/2024 18:53:22	BR-408 - Caueiras - Aliança - PE	66	Ligado	0v	477 metros	-7.5613 -35.2595

13/03/2024 18:53:35	BR-408 - Caueiras - Aliança - PE	65	Ligado	0v	243 metros	-7.5635 -35.2594
13/03/2024 18:54:06	BR-408 - Caueiras - Aliança - PE	74	Ligado	0v	604 metros	-7.5684 -35.2570
13/03/2024 18:54:18	BR-408 - Caueiras - Aliança - PE	67	Ligado	0v	223 metros	-7.5698 -35.2555
13/03/2024 18:54:42	BR-408 - Caueiras - Aliança - PE	45	Ligado	0v	401 metros	-7.5719 -35.2526
13/03/2024 18:54:55	BR-408 - Caueiras - Aliança - PE	45	Ligado	0v	151 metros	-7.5732 -35.2520
13/03/2024 18:55:33	BR-408 - Caueiras - Aliança - PE	55	Ligado	0v	537 metros	-7.5780 -35.2523
13/03/2024 18:55:44	BR-408 - Caueiras - Aliança - PE	59	Ligado	0v	178 metros	-7.5794 -35.2516
13/03/2024 18:56:03	BR-408 - Caueiras - Aliança - PE	59	Ligado	0v	303 metros	-7.5814 -35.2496
13/03/2024 18:56:15	BR-408 - Caueiras - Aliança - PE	56	Ligado	0v	197 metros	-7.5831 -35.2492
13/03/2024 18:56:55	BR-408 - Caueiras - Aliança - PE	43	Ligado	0v	580 metros	-7.5882 -35.2485
13/03/2024 18:57:34	BR-408 - Caueiras - Aliança - PE	37	Ligado	0v	333 metros	-7.5912 -35.2480
13/03/2024 18:57:50	BR-408 - Caueiras - Aliança - PE	37	Ligado	0v	173 metros	-7.5923 -35.2470
13/03/2024 18:58:15	BR-408 - Caueiras - Aliança - PE	30	Ligado	0v	207 metros	-7.5933 -35.2453
13/03/2024 18:58:28	BR-408 - Caueiras - Aliança - PE	41	Ligado	0v	129 metros	-7.5942 -35.2446
13/03/2024 18:58:55	BR-408 - Caueiras - Aliança - PE	28	Ligado	0v	267 metros	-7.5964 -35.2437
13/03/2024 18:59:35	BR-408 - Aliança - PE	19	Ligado	0v	305 metros	-7.5989 -35.2427
13/03/2024 19:00:15	BR-408 - Aliança - PE	47	Ligado	0v	179 metros	-7.6003 -35.2419
13/03/2024 19:00:27	BR-408 - Aliança - PE	61	Ligado	0v	181 metros	-7.6018 -35.2412
13/03/2024 19:00:55	BR-408 - Aliança - PE	68	Ligado	0v	536 metros	-7.6065 -35.2403
13/03/2024 19:01:17	BR-408 - Aliança - PE	69	Ligado	0v	402 metros	-7.6101 -35.2397
13/03/2024 19:01:35	BR-408 - Aliança - PE	70	Ligado	0v	343 metros	-7.6131 -35.2398
13/03/2024 19:01:50	BR-408 - Aliança - PE	62	Ligado	0v	281 metros	-7.6156 -35.2392

13/03/2024 19:02:15	BR-408 - Aliança - PE	60	Ligado	0v	425 metros	-7.6189 -35.2411
13/03/2024 19:02:25	BR-408 - Aliança - PE	55	Ligado	0v	158 metros	-7.6203 -35.2416
13/03/2024 19:02:42	BR-408 - Aliança - PE	70	Ligado	0v	314 metros	-7.6230 -35.2412
13/03/2024 19:02:54	BR-408 - Aliança - PE	62	Ligado	0v	220 metros	-7.6249 -35.2419
13/03/2024 19:03:35	BR-408 - Aliança - PE	53	Ligado	0v	676 metros	-7.6286 -35.2467
13/03/2024 19:03:59	BR-408 - Aliança - PE	60	Ligado	0v	380 metros	-7.6298 -35.2500
13/03/2024 19:04:09	BR-408 - Aliança - PE	60	Ligado	0v	162 metros	-7.6309 -35.2508
13/03/2024 19:04:56	BR-408 - Aliança - PE	59	Ligado	0v	775 metros	-7.6374 -35.2533
13/03/2024 19:05:20	BR-408 - Aliança - PE	63	Ligado	0v	406 metros	-7.6409 -35.2545
13/03/2024 19:05:30	BR-408 - Aliança - PE	51	Ligado	0v	163 metros	-7.6423 -35.2545
13/03/2024 19:07:37	BR-408 - Nazaré da Mata - PE	55	Ligado	0v	1,86 km	-7.6582 -35.2493
13/03/2024 19:08:37	BR-408 - Nazaré da Mata - PE	71	Ligado	0v	985 metros	-7.6666 -35.2465
13/03/2024 19:08:47	BR-408 - Nazaré da Mata - PE	64	Ligado	0v	187 metros	-7.6683 -35.2464
13/03/2024 19:09:28	BR-408 - Nazaré da Mata - PE	70	Ligado	0v	770 metros	-7.6741 -35.2502
13/03/2024 19:09:47	BR-408 - Nazaré da Mata - PE	69	Ligado	0v	359 metros	-7.6768 -35.2519
13/03/2024 19:09:59	BR-408 - Nazaré da Mata - PE	66	Ligado	0v	226 metros	-7.6789 -35.2519
13/03/2024 19:10:39	BR-408 - Nazaré da Mata - PE	67	Ligado	0v	731 metros	-7.6842 -35.2480
13/03/2024 19:12:09	BR-408 - Nazaré da Mata - PE	70	Ligado	0v	1,75 km	-7.6998 -35.2463
13/03/2024 19:13:22	BR-408 - Nazaré da Mata - PE	70	Ligado	0v	1,16 km	-7.7084 -35.2403
13/03/2024 19:13:48	BR-408 - Nazaré da Mata - PE	81	Ligado	0v	556 metros	-7.7130 -35.2385
13/03/2024 19:14:03	BR-408 - Nazaré da Mata - PE	82	Ligado	0v	330 metros	-7.7158 -35.2376
13/03/2024 19:14:28	BR-408 - Nazaré da Mata - PE	62	Ligado	0v	534 metros	-7.7205 -35.2388

13/03/2024 19:14:43	BR-408 - Nazaré da Mata - PE	59	Ligado	0v	253 metros	-7.7227 -35.2390
13/03/2024 19:14:59	BR-408 - Nazaré da Mata - PE	65	Ligado	0v	281 metros	-7.7249 -35.2402
13/03/2024 19:15:09	BR-408 - Nazaré da Mata - PE	68	Ligado	0v	187 metros	-7.7266 -35.2402
13/03/2024 19:15:35	Rodovia BR-408 - Juá - Nazaré da Mata - PE	75	Ligado	0v	518 metros	-7.7307 -35.2380
13/03/2024 19:15:48	Rodovia BR-408 - Juá - Nazaré da Mata - PE	75	Ligado	0v	265 metros	-7.7325 -35.2364
13/03/2024 19:16:28	Rodovia BR-408 - Juá - Nazaré da Mata - PE	68	Ligado	0v	812 metros	-7.7395 -35.2343
13/03/2024 19:17:08	Rodovia BR-408 - Juá - Nazaré da Mata - PE	0	Ligado	0v	403 metros	-7.7431 -35.2343
13/03/2024 19:17:32	Rodovia BR-408 - Juá - Nazaré da Mata - PE	21	Ligado	0v	Parado	-7.7431 -35.2343
13/03/2024 19:17:48	Rua Nunes Machado - Juá - Nazaré da Mata - PE	19	Ligado	0v	155 metros	-7.7432 -35.2329
13/03/2024 19:18:18	Rua Doutor Florentino dos Santos - Juá - Nazaré da Mata - PE	18	Ligado	0v	150 metros	-7.7438 -35.2317
13/03/2024 19:18:28	Rua Doutor Florentino dos Santos - Juá - Nazaré da Mata - PE	16	Ligado	0v	Parado	-7.7438 -35.2317
13/03/2024 19:18:49	Rua Coelho Neto - Juá - Nazaré da Mata - PE	17	Ligado	0v	128 metros	-7.7439 -35.2305
13/03/2024 19:19:08	Rua Coelho Neto - Juá - Nazaré da Mata - PE	23	Ligado	0v	101 metros	-7.7435 -35.2297
13/03/2024 19:19:48	Rua Ermirio Coutinho - Sertãozinho - Nazaré da Mata - PE	0	Ligado	0v	111 metros	-7.7433 -35.2287
13/03/2024 19:20:23	Rua Ermirio Coutinho - Sertãozinho - Nazaré da Mata - PE	14	Ligado	0v	Parado	-7.7433 -35.2287
13/03/2024 19:20:34	Rua Ermirio Coutinho, 3-1 - Juá - Nazaré da Mata - PE	24	Ligado	0v	76 metros	-7.7436 -35.2281
13/03/2024 19:20:44	Rua Ermirio Coutinho - Sertãozinho - Nazaré da Mata - PE	21	Ligado	0v	63 metros	-7.7441 -35.2279
13/03/2024 19:20:57	Avenida Coronel Luís Inácio - Alto da Boa Vista - Nazaré da Mata - PE	13	Ligado	0v	78 metros	-7.7448 -35.2279
13/03/2024 19:21:08	Avenida Coronel Luís Inácio - Alto da Boa Vista - Nazaré da Mata - PE	14	Ligado	0v	54 metros	-7.7453 -35.2278
13/03/2024 19:21:38	Rua Conselheiro João Brasil - Juá - Nazaré da Mata - PE	13	Ligado	0v	103 metros	-7.7461 -35.2275
13/03/2024 19:21:48	Rua Conselheiro João Brasil - Juá - Nazaré da Mata - PE	13	Ligado	0v	Parado	-7.7461 -35.2275
13/03/2024 19:22:28	Rua Conselheiro João Brasil - Juá - Nazaré da Mata - PE	16	Ligado	0v	219 metros	-7.7469 -35.2256

13/03/2024 19:23:08	Rua Amaro Maltez de Farias - Alto da Boa Vista - Nazaré da Mata - PE	13	Ligado	0v	176 metros	-7.7474 -35.2242
13/03/2024 19:23:32	Rua Amaro Maltez de Farias - Alto da Boa Vista - Nazaré da Mata - PE	11	Ligado	0v	82 metros	-7.7477 -35.2235
13/03/2024 19:23:48	Rua Amaro Maltez de Farias - Alto da Boa Vista - Nazaré da Mata - PE	0	Ligado	0v	Parado	-7.7477 -35.2235
13/03/2024 19:24:28	Rua Amaro Maltez de Farias - Alto da Boa Vista - Nazaré da Mata - PE	0	Ligado	0v	Parado	-7.7477 -35.2235
13/03/2024 19:25:08	Rua Amaro Maltez de Farias - Alto da Boa Vista - Nazaré da Mata - PE	0	Ligado	0v	Parado	-7.7477 -35.2235
13/03/2024 19:25:48	Rua Amaro Maltez de Farias - Alto da Boa Vista - Nazaré da Mata - PE	0	Ligado	0v	Parado	-7.7477 -35.2235
13/03/2024 19:26:28	Rua Amaro Maltez de Farias - Alto da Boa Vista - Nazaré da Mata - PE	0	Ligado	0v	Parado	-7.7477 -35.2235
13/03/2024 19:27:08	Rua Amaro Maltez de Farias - Alto da Boa Vista - Nazaré da Mata - PE	0	Ligado	0v	Parado	-7.7477 -35.2235
13/03/2024 19:27:48	Rua Amaro Maltez de Farias - Alto da Boa Vista - Nazaré da Mata - PE	0	Ligado	0v	Parado	-7.7477 -35.2235
13/03/2024 19:28:28	Rua Amaro Maltez de Farias - Alto da Boa Vista - Nazaré da Mata - PE	0	Ligado	0v	Parado	-7.7477 -35.2235
13/03/2024 19:29:08	Rua Amaro Maltez de Farias - Alto da Boa Vista - Nazaré da Mata - PE	0	Ligado	0v	Parado	-7.7477 -35.2235
13/03/2024 19:29:48	Rua Amaro Maltez de Farias - Alto da Boa Vista - Nazaré da Mata - PE	0	Ligado	0v	Parado	-7.7477 -35.2235
13/03/2024 19:30:05	Rua Amaro Maltez de Farias - Alto da Boa Vista - Nazaré da Mata - PE	0	Ligado	0v	Parado	-7.7477 -35.2235
13/03/2024 19:30:07						
13/03/2024 19:34:48	Rua Amaro Maltez de Farias - Alto da Boa Vista - Nazaré da Mata - PE	0	Desligado	0v	Parado	-7.7477 -35.2235
13/03/2024 19:39:48	Rua Amaro Maltez de Farias - Alto da Boa Vista - Nazaré da Mata - PE	0	Desligado	0v	Parado	-7.7477 -35.2235
13/03/2024 19:44:48	Rua Amaro Maltez de Farias - Alto da Boa Vista - Nazaré da Mata - PE	0	Desligado	0v	Parado	-7.7477 -35.2235
13/03/2024 19:49:48	Rua Amaro Maltez de Farias - Alto da Boa Vista - Nazaré da Mata - PE	0	Desligado	0v	Parado	-7.7477 -35.2235
13/03/2024 19:54:48	Rua Amaro Maltez de Farias - Alto da Boa Vista - Nazaré da Mata - PE	0	Desligado	0v	Parado	-7.7477 -35.2235
13/03/2024 19:59:48	Rua Amaro Maltez de Farias - Alto da Boa Vista - Nazaré da Mata - PE	0	Desligado	0v	Parado	-7.7477 -35.2235
13/03/2024 20:04:48	Rua Amaro Maltez de Farias - Alto da Boa Vista - Nazaré da Mata - PE	0	Desligado	0v	Parado	-7.7477 -35.2235
13/03/2024 20:09:48	Rua Amaro Maltez de Farias - Alto da Boa Vista - Nazaré da Mata - PE	0	Desligado	0v	Parado	-7.7477 -35.2235

13/03/2024 21:29:54	Rua Amaro Maltez de Farias - Alto da Boa Vista - Nazaré da Mata - PE	0	Ligado	0v	Parado	-7.7477 -35.2235
13/03/2024 21:30:34	Rua Amaro Maltez de Farias - Alto da Boa Vista - Nazaré da Mata - PE	0	Ligado	0v	Parado	-7.7477 -35.2235
13/03/2024 21:31:14	Rua Amaro Maltez de Farias - Alto da Boa Vista - Nazaré da Mata - PE	0	Ligado	0v	Parado	-7.7477 -35.2235
13/03/2024 21:31:54	Rua Amaro Maltez de Farias - Alto da Boa Vista - Nazaré da Mata - PE	0	Ligado	0v	Parado	-7.7477 -35.2235
13/03/2024 21:32:34	Rua Amaro Maltez de Farias - Alto da Boa Vista - Nazaré da Mata - PE	0	Ligado	0v	Parado	-7.7477 -35.2235
13/03/2024 21:33:14	Rua Amaro Maltez de Farias - Alto da Boa Vista - Nazaré da Mata - PE	0	Ligado	0v	Parado	-7.7477 -35.2235
13/03/2024 21:33:54	Rua Amaro Maltez de Farias - Alto da Boa Vista - Nazaré da Mata - PE	0	Ligado	0v	Parado	-7.7477 -35.2235
13/03/2024 21:34:34	Rua Amaro Maltez de Farias - Alto da Boa Vista - Nazaré da Mata - PE	0	Ligado	0v	Parado	-7.7477 -35.2235
13/03/2024 21:35:14	Rua Amaro Maltez de Farias - Alto da Boa Vista - Nazaré da Mata - PE	0	Ligado	0v	Parado	-7.7477 -35.2235
13/03/2024 21:35:54	Rua Amaro Maltez de Farias - Alto da Boa Vista - Nazaré da Mata - PE	0	Ligado	0v	Parado	-7.7477 -35.2235
13/03/2024 21:36:34	Rua Amaro Maltez de Farias - Alto da Boa Vista - Nazaré da Mata - PE	0	Ligado	0v	Parado	-7.7477 -35.2235
13/03/2024 21:37:14	Rua Amaro Maltez de Farias - Alto da Boa Vista - Nazaré da Mata - PE	0	Ligado	0v	137 metros	-7.7472 -35.2246
13/03/2024 21:37:54	Rua Conselheiro João Brasil - Juá - Nazaré da Mata - PE	22	Ligado	0v	154 metros	-7.7468 -35.2259
13/03/2024 21:38:35	Rua Conselheiro João Brasil - Juá - Nazaré da Mata - PE	0	Ligado	0v	166 metros	-7.7462 -35.2273
13/03/2024 21:39:15	Avenida Coronel Luís Inácio - Alto da Boa Vista - Nazaré da Mata - PE	0	Ligado	0v	136 metros	-7.7451 -35.2278
13/03/2024 21:39:30	Avenida Coronel Luís Inácio - Alto da Boa Vista - Nazaré da Mata - PE	16	Ligado	0v	52 metros	-7.7447 -35.2279
13/03/2024 21:39:55	Rua Marechal Dantas Barreto - Sertãozinho - Nazaré da Mata - PE	17	Ligado	0v	117 metros	-7.7437 -35.2275
13/03/2024 21:40:25	Rua Dom Moura - Sertãozinho - Nazaré da Mata - PE	17	Ligado	0v	138 metros	-7.7426 -35.2268
13/03/2024 21:40:35	Rua Dom Moura - Sertãozinho - Nazaré da Mata - PE	16	Ligado	0v	52 metros	-7.7423 -35.2266
13/03/2024 21:40:51	Praça João XXIII - Sertãozinho - Nazaré da Mata - PE	11	Ligado	0v	64 metros	-7.7419 -35.2261
13/03/2024 21:41:04	Praça João XXIII - Sertãozinho - Nazaré da Mata - PE	10	Ligado	0v	Parado	-7.7419 -35.2261
13/03/2024 21:41:15	Praça João XXIII - Sertãozinho - Nazaré da Mata - PE	17	Ligado	0v	Parado	-7.7419 -35.2261

13/03/2024 21:41:53	Rua Bom Jesus - Sertãozinho - Nazaré da Mata - PE	11	Ligado	0v	205 metros	-7.7427 -35.2278
13/03/2024 21:42:10	Rua Bom Jesus - Sertãozinho - Nazaré da Mata - PE	12	Ligado	0v	Parado	-7.7427 -35.2278
13/03/2024 21:42:35	Rua Doutor Florentino dos Santos - Juá - Nazaré da Mata - PE	0	Ligado	0v	91 metros	-7.7428 -35.2286
13/03/2024 21:43:15	Rua Doutor Florentino dos Santos - Juá - Nazaré da Mata - PE	0	Ligado	0v	Parado	-7.7428 -35.2286
13/03/2024 21:43:55	Rua Doutor Florentino dos Santos - Juá - Nazaré da Mata - PE	0	Ligado	0v	Parado	-7.7428 -35.2286
13/03/2024 21:44:35	Rua Doutor Florentino dos Santos - Juá - Nazaré da Mata - PE	0	Ligado	0v	59 metros	-7.7431 -35.2291
13/03/2024 21:45:09	Rua Doutor Florentino dos Santos - Juá - Nazaré da Mata - PE	13	Ligado	0v	123 metros	-7.7434 -35.2301
13/03/2024 21:45:27	Rua Doutor Florentino dos Santos - Juá - Nazaré da Mata - PE	15	Ligado	0v	83 metros	-7.7435 -35.2309
13/03/2024 21:45:47	Rua Doutor Florentino dos Santos - Juá - Nazaré da Mata - PE	19	Ligado	0v	92 metros	-7.7437 -35.2317
13/03/2024 21:45:57	Rua Nunes Machado - Juá - Nazaré da Mata - PE	21	Ligado	0v	58 metros	-7.7435 -35.2322
13/03/2024 21:46:09	Rua Nunes Machado - Juá - Nazaré da Mata - PE	19	Ligado	0v	53 metros	-7.7433 -35.2326
13/03/2024 21:46:35	Rua Nunes Machado - Juá - Nazaré da Mata - PE	15	Ligado	0v	143 metros	-7.7432 -35.2339
13/03/2024 21:46:51	Juá - Nazaré da Mata - PE	12	Ligado	0v	61 metros	-7.7427 -35.2340
13/03/2024 21:47:15	Juá - Nazaré da Mata - PE	0	Ligado	0v	Parado	-7.7427 -35.2340
13/03/2024 21:47:52	Rodovia BR-408 - Juá - Nazaré da Mata - PE	51	Ligado	0v	378 metros	-7.7393 -35.2343
13/03/2024 21:48:35	Rodovia BR-408 - Juá - Nazaré da Mata - PE	60	Ligado	0v	772 metros	-7.7327 -35.2363
13/03/2024 21:49:15	Rodovia BR-408 - Juá - Nazaré da Mata - PE	58	Ligado	0v	623 metros	-7.7280 -35.2395
13/03/2024 21:49:26	BR-408 - Nazaré da Mata - PE	69	Ligado	0v	201 metros	-7.7264 -35.2402
13/03/2024 21:49:39	BR-408 - Nazaré da Mata - PE	69	Ligado	0v	248 metros	-7.7242 -35.2399
13/03/2024 21:49:50	BR-408 - Nazaré da Mata - PE	68	Ligado	0v	212 metros	-7.7225 -35.2390
13/03/2024 21:50:02	BR-408 - Nazaré da Mata - PE	75	Ligado	0v	240 metros	-7.7204 -35.2388
13/03/2024 21:50:30	BR-408 - Nazaré da Mata - PE	61	Ligado	0v	566 metros	-7.7155 -35.2375

13/03/2024 21:51:15	BR-408 - Nazaré da Mata - PE	55	Ligado	0v	770 metros	-7.7090 -35.2399
13/03/2024 21:51:55	BR-408 - Nazaré da Mata - PE	77	Ligado	0v	727 metros	-7.7043 -35.2446
13/03/2024 21:52:35	BR-408 - Nazaré da Mata - PE	68	Ligado	0v	879 metros	-7.6969 -35.2472
13/03/2024 21:54:36	BR-408 - Nazaré da Mata - PE	59	Ligado	0v	1,58 km	-7.6828 -35.2489
13/03/2024 21:55:12	BR-408 - Nazaré da Mata - PE	77	Ligado	0v	682 metros	-7.6775 -35.2520
13/03/2024 21:55:47	BR-408 - Nazaré da Mata - PE	67	Ligado	0v	676 metros	-7.6722 -35.2489
13/03/2024 21:56:16	BR-408 - Nazaré da Mata - PE	68	Ligado	0v	555 metros	-7.6680 -35.2463
13/03/2024 21:56:27	BR-408 - Nazaré da Mata - PE	65	Ligado	0v	203 metros	-7.6662 -35.2467
13/03/2024 21:56:56	BR-408 - Nazaré da Mata - PE	72	Ligado	0v	560 metros	-7.6624 -35.2500
13/03/2024 21:57:07	BR-408 - Nazaré da Mata - PE	71	Ligado	0v	220 metros	-7.6604 -35.2501
13/03/2024 21:57:19	BR-408 - Nazaré da Mata - PE	67	Ligado	0v	223 metros	-7.6585 -35.2493
13/03/2024 21:57:47	BR-408 - Aliança - PE	79	Ligado	0v	578 metros	-7.6535 -35.2506
13/03/2024 21:58:27	BR-408 - Aliança - PE	73	Ligado	0v	805 metros	-7.6467 -35.2531
13/03/2024 21:59:04	BR-408 - Aliança - PE	69	Ligado	0v	689 metros	-7.6407 -35.2545
13/03/2024 21:59:32	BR-408 - Aliança - PE	67	Ligado	0v	517 metros	-7.6363 -35.2530
13/03/2024 21:59:47	BR-408 - Aliança - PE	67	Ligado	0v	278 metros	-7.6340 -35.2521
13/03/2024 22:00:12	BR-408 - Aliança - PE	61	Ligado	0v	472 metros	-7.6301 -35.2504
13/03/2024 22:00:27	BR-408 - Aliança - PE	65	Ligado	0v	265 metros	-7.6293 -35.2481
13/03/2024 22:01:07	BR-408 - Aliança - PE	63	Ligado	0v	740 metros	-7.6256 -35.2426
13/03/2024 22:01:18	BR-408 - Aliança - PE	69	Ligado	0v	200 metros	-7.6242 -35.2415
13/03/2024 22:01:30	BR-408 - Aliança - PE	66	Ligado	0v	228 metros	-7.6221 -35.2412
13/03/2024 22:01:43	BR-408 - Aliança - PE	63	Ligado	0v	233 metros	-7.6201 -35.2416

13/03/2024 22:02:13	BR-408 - Aliança - PE	68	Ligado	0v	551 metros	-7.6157 -35.2392
13/03/2024 22:02:27	BR-408 - Aliança - PE	65	Ligado	0v	264 metros	-7.6134 -35.2397
13/03/2024 22:02:59	BR-408 - Aliança - PE	47	Ligado	0v	494 metros	-7.6090 -35.2397
13/03/2024 22:03:47	BR-408 - Aliança - PE	65	Ligado	0v	767 metros	-7.6022 -35.2411
13/03/2024 22:04:27	BR-408 - Caueiras - Aliança - PE	73	Ligado	0v	752 metros	-7.5960 -35.2438
13/03/2024 22:04:42	BR-408 - Caueiras - Aliança - PE	70	Ligado	0v	309 metros	-7.5935 -35.2450
13/03/2024 22:04:59	BR-408 - Caueiras - Aliança - PE	71	Ligado	0v	336 metros	-7.5918 -35.2475
13/03/2024 22:05:09	BR-408 - Caueiras - Aliança - PE	66	Ligado	0v	194 metros	-7.5902 -35.2482
13/03/2024 22:05:47	BR-408 - Caueiras - Aliança - PE	53	Ligado	0v	438 metros	-7.5863 -35.2488
13/03/2024 22:06:18	BR-408 - Caueiras - Aliança - PE	67	Ligado	0v	551 metros	-7.5815 -35.2496
13/03/2024 22:06:41	BR-408 - Caueiras - Aliança - PE	64	Ligado	0v	417 metros	-7.5786 -35.2520
13/03/2024 22:06:53	BR-408 - Caueiras - Aliança - PE	62	Ligado	0v	211 metros	-7.5767 -35.2522
13/03/2024 22:07:07	BR-408 - Caueiras - Aliança - PE	63	Ligado	0v	248 metros	-7.5745 -35.2520
13/03/2024 22:07:21	BR-408 - Caueiras - Aliança - PE	62	Ligado	0v	231 metros	-7.5725 -35.2522
13/03/2024 22:07:47	BR-408 - Caueiras - Aliança - PE	70	Ligado	0v	518 metros	-7.5695 -35.2558
13/03/2024 22:08:04	BR-408 - Caueiras - Aliança - PE	65	Ligado	0v	322 metros	-7.5673 -35.2577
13/03/2024 22:08:27	BR-408 - Caueiras - Aliança - PE	63	Ligado	0v	402 metros	-7.5640 -35.2591
13/03/2024 22:08:39	BR-408 - Caueiras - Aliança - PE	66	Ligado	0v	221 metros	-7.5620 -35.2595
13/03/2024 22:09:07	BR-408 - Caueiras - Aliança - PE	70	Ligado	0v	534 metros	-7.5576 -35.2577
13/03/2024 22:09:40	BR-408 - Caueiras - Aliança - PE	69	Ligado	0v	633 metros	-7.5524 -35.2553
13/03/2024 22:09:52	BR-408 - Caueiras - Aliança - PE	58	Ligado	0v	205 metros	-7.5507 -35.2560
13/03/2024 22:11:48	BR-408 - Mocs - Timbaúba - PE	69	Ligado	0v	2,07 km	-7.5434 -35.2733

13/03/2024 22:12:28	BR-408 - Mocs - Timbaúba - PE	64	Ligado	0v	718 metros	-7.5402 -35.2790
13/03/2024 22:13:40	BR-408 - Mocs - Timbaúba - PE	43	Ligado	0v	1,07 km	-7.5358 -35.2876
13/03/2024 22:14:20	BR-408 - Mocs - Timbaúba - PE	67	Ligado	0v	659 metros	-7.5303 -35.2898
13/03/2024 22:15:00	BR-408 - Mocs - Timbaúba - PE	68	Ligado	0v	754 metros	-7.5239 -35.2921
13/03/2024 22:15:40	BR-408 - Mocs - Timbaúba - PE	63	Ligado	0v	666 metros	-7.5226 -35.2980
13/03/2024 22:16:42	BR-408 - Mocs - Timbaúba - PE	24	Ligado	0v	819 metros	-7.5210 -35.3052
13/03/2024 22:16:56	Rodovia PE-082 - Mocs - Timbaúba - PE	22	Ligado	0v	85 metros	-7.5203 -35.3053
13/03/2024 22:17:36	Rodovia PE-082 - Mocs - Timbaúba - PE	24	Ligado	0v	261 metros	-7.5180 -35.3046
13/03/2024 22:18:16	Rodovia PE-082 - Mocs - Timbaúba - PE	28	Ligado	0v	322 metros	-7.5152 -35.3038
13/03/2024 22:18:56	Rodovia PE-082 - Mocs - Timbaúba - PE	16	Ligado	0v	365 metros	-7.5121 -35.3028
13/03/2024 22:19:36	Rodovia PE-082 - Mocs - Timbaúba - PE	48	Ligado	0v	427 metros	-7.5085 -35.3015
13/03/2024 22:20:16	Rodovia PE-082 - Mocs - Timbaúba - PE	45	Ligado	0v	534 metros	-7.5042 -35.2993
13/03/2024 22:20:56	Rodovia PE-082 - Mocs - Ferreiros - PE	19	Ligado	0v	446 metros	-7.5003 -35.2985
13/03/2024 22:21:36	Rodovia PE-082 - Mocs - Timbaúba - PE	34	Ligado	0v	311 metros	-7.4976 -35.2979
13/03/2024 22:21:59	Rodovia PE-082 - Mocs - Ferreiros - PE	19	Ligado	0v	181 metros	-7.4960 -35.2976
13/03/2024 22:22:16	Rua Luiz Marinho Falcão - Timbaúba - PE	19	Ligado	0v	61 metros	-7.4957 -35.2981
13/03/2024 22:22:46	Rua Luiz Marinho Falcão - Timbaúba - PE	10	Ligado	0v	113 metros	-7.4955 -35.2991
13/03/2024 22:22:56	Rua Luiz Marinho Falcão - Timbaúba - PE	12	Ligado	0v	Parado	-7.4955 -35.2991
13/03/2024 22:23:36	Rua Luiz Marinho Falcão, 5 - Timbaúba - PE	14	Ligado	0v	176 metros	-7.4952 -35.3007
13/03/2024 22:24:12	Rua Luiz Marinho Falcão, 5 - Timbaúba - PE	11	Ligado	0v	148 metros	-7.4952 -35.3020
13/03/2024 22:24:56	Rua Luiz Marinho Falcão, 5 - Timbaúba - PE	0	Ligado	0v	Parado	-7.4952 -35.3020
13/03/2024 22:25:36	Rua Luiz Marinho Falcão, 5 - Timbaúba - PE	12	Ligado	0v	Parado	-7.4952 -35.3020

13/03/2024 22:26:16	Rua Luiz Marinho Falcão - Timbaúba - PE	10	Ligado	0v	191 metros	-7.4953 -35.3003
13/03/2024 22:26:56	Rua Luiz Marinho Falcão - Timbaúba - PE	16	Ligado	0v	98 metros	-7.4955 -35.2994
13/03/2024 22:27:36	Rua Luiz Marinho Falcão - Timbaúba - PE	17	Ligado	0v	142 metros	-7.4957 -35.2982
13/03/2024 22:27:46	Rua Luiz Marinho Falcão - Timbaúba - PE	13	Ligado	0v	Parado	-7.4957 -35.2982
13/03/2024 22:27:56	Rodovia PE-082 - Mocs - Ferreiros - PE	14	Ligado	0v	68 metros	-7.4957 -35.2976
13/03/2024 22:28:16	Rodovia PE-082 - Ferreiros - PE	24	Ligado	0v	108 metros	-7.4947 -35.2974
13/03/2024 22:28:56	Rodovia PE-082 - Ferreiros - PE	40	Ligado	0v	320 metros	-7.4919 -35.2968
13/03/2024 22:29:12	Rodovia PE-082 - Ferreiros - PE	54	Ligado	0v	215 metros	-7.4901 -35.2963
13/03/2024 22:29:22	Rodovia PE-082 - Ferreiros - PE	60	Ligado	0v	163 metros	-7.4889 -35.2954
13/03/2024 22:29:36	Rodovia PE-082 - Ferreiros - PE	61	Ligado	0v	223 metros	-7.4875 -35.2939
13/03/2024 22:30:16	Rodovia PE-082 - Ferreiros - PE	63	Ligado	0v	738 metros	-7.4832 -35.2889
13/03/2024 22:30:56	Rodovia PE-082 - Ferreiros - PE	55	Ligado	0v	721 metros	-7.4789 -35.2840
13/03/2024 22:31:36	Rodovia PE-082 - Ferreiros - PE	49	Ligado	0v	592 metros	-7.4754 -35.2800
13/03/2024 22:32:16	Rodovia PE-082 - Ferreiros - PE	46	Ligado	0v	501 metros	-7.4724 -35.2766
13/03/2024 22:32:27	Rodovia PE-082 - Ferreiros - PE	29	Ligado	0v	114 metros	-7.4717 -35.2758
13/03/2024 22:32:56	Rodovia PE-082 - Ferreiros - PE	10	Ligado	0v	164 metros	-7.4707 -35.2747
13/03/2024 22:33:36	Rodovia PE-082 - Ferreiros - PE	40	Ligado	0v	391 metros	-7.4685 -35.2720
13/03/2024 22:34:16	Rodovia PE-082 - Ferreiros - PE	49	Ligado	0v	468 metros	-7.4660 -35.2686
13/03/2024 22:34:56	Rodovia PE-082 - Ferreiros - PE	37	Ligado	0v	506 metros	-7.4633 -35.2649
13/03/2024 22:35:36	Rodovia PE-082 - Ferreiros - PE	51	Ligado	0v	503 metros	-7.4605 -35.2613
13/03/2024 22:36:16	Rodovia PE-082 - Ferreiros - PE	58	Ligado	0v	628 metros	-7.4571 -35.2568
13/03/2024 22:36:56	Rodovia PE-082 - Ferreiros - PE	32	Ligado	0v	509 metros	-7.4543 -35.2532

13/03/2024 22:37:36	Rodovia PE-082 - Ferreiros - PE	27	Ligado	0v	386 metros	-7.4512 -35.2517
13/03/2024 22:38:16	Rodovia PE-082 - Ferreiros - PE	20	Ligado	0v	279 metros	-7.4488 -35.2508
13/03/2024 22:38:56	Rodovia PE-082 - Ferreiros - PE	24	Ligado	0v	297 metros	-7.4463 -35.2499
13/03/2024 22:39:33	Rodovia PE-082 - Ferreiros - PE	45	Ligado	0v	372 metros	-7.4430 -35.2499
13/03/2024 22:40:09	Rodovia PE-082 - Ferreiros - PE	50	Ligado	0v	496 metros	-7.4386 -35.2505
13/03/2024 22:40:56	Rodovia PE-082 - Ferreiros - PE	60	Ligado	0v	827 metros	-7.4319 -35.2538
13/03/2024 22:41:36	Rodovia PE-082 - Camutanga - PE	44	Ligado	0v	571 metros	-7.4272 -35.2559
13/03/2024 22:42:01	Ferreiros - PE	35	Ligado	0v	190 metros	-7.4256 -35.2565
13/03/2024 22:42:16	Rodovia PE-082 - Camutanga - PE	47	Ligado	0v	178 metros	-7.4243 -35.2574
13/03/2024 22:42:29	Rodovia PE-082 - Camutanga - PE	43	Ligado	0v	187 metros	-7.4229 -35.2583
13/03/2024 22:42:43	Camutanga - PE	17	Ligado	0v	277 metros	-7.4221 -35.2585
13/03/2024 22:42:56	Rodovia PE-082 - Camutanga - PE	31	Ligado	0v	366 metros	-7.4213 -35.2587
13/03/2024 22:43:36	Rodovia PE-082 - Camutanga - PE	40	Ligado	0v	336 metros	-7.4184 -35.2596
13/03/2024 22:43:47	Rodovia PE-082 - Camutanga - PE	14	Ligado	0v	88 metros	-7.4177 -35.2600
13/03/2024 22:44:16	Rodovia PE-082 - Camutanga - PE	23	Ligado	0v	190 metros	-7.4163 -35.2609
13/03/2024 22:44:28	Rodovia Pe Oitenta e Dois - Camutanga - PE	18	Ligado	0v	89 metros	-7.4156 -35.2613
13/03/2024 22:44:49	Rua Santa Cruz - Camutanga - PE	42	Ligado	0v	199 metros	-7.4151 -35.2630
13/03/2024 22:45:36	Rua Santa Cruz - Camutanga - PE	14	Ligado	0v	590 metros	-7.4112 -35.2667
13/03/2024 22:46:16	Rua Santa Cruz - Camutanga - PE	0	Ligado	0v	127 metros	-7.4104 -35.2675
13/03/2024 22:46:56	Rua Santa Cruz - Camutanga - PE	26	Ligado	0v	157 metros	-7.4094 -35.2685
13/03/2024 22:47:36	Rua Santa Cruz - Camutanga - PE	21	Ligado	0v	249 metros	-7.4078 -35.2701
13/03/2024 22:48:16	Rua Santa Cruz - Camutanga - PE	0	Ligado	0v	177 metros	-7.4069 -35.2714


13/03/2024 22:48:43	Rua Santa Cruz - Camutanga - PE	14	Ligado	0v	Parado	-7.4069 -35.2714
13/03/2024 22:48:56	Rua Santa Cruz - Camutanga - PE	14	Ligado	0v	90 metros	-7.4063 -35.2720
13/03/2024 22:49:36	Rua Santa Cruz - Camutanga - PE	0	Ligado	0v	120 metros	-7.4055 -35.2726
13/03/2024 22:50:16	Rua Santa Cruz - Camutanga - PE	10	Ligado	0v	96 metros	-7.4048 -35.2731
13/03/2024 22:50:56	Avenida Pedro de Albuquerque Uchôa - Camutanga - PE	21	Ligado	0v	95 metros	-7.4048 -35.2740
13/03/2024 22:51:13	Avenida Monsenhor Júlio Maria - Camutanga - PE	19	Ligado	0v	72 metros	-7.4051 -35.2746
13/03/2024 22:51:36	Avenida Pedro de Albuquerque Uchôa - Camutanga - PE	20	Ligado	0v	120 metros	-7.4054 -35.2756
13/03/2024 22:52:16	Rua Feliciano Cavalcanti - Camutanga - PE	0	Ligado	0v	119 metros	-7.4056 -35.2767
13/03/2024 22:52:56	Avenida Pedro de Albuquerque Uchôa - Camutanga - PE	19	Ligado	0v	129 metros	-7.4062 -35.2777
13/03/2024 22:53:36	Rua Elizete Maria Xavier - Camutanga - PE	10	Ligado	0v	110 metros	-7.4072 -35.2776
13/03/2024 22:54:16	Rua Ant3nio Bento Nogueira - Camutanga - PE	0	Ligado	0v	97 metros	-7.4079 -35.2772
13/03/2024 22:54:57	Rua Ant3nio Bento Nogueira - Camutanga - PE	0	Ligado	0v	Parado	-7.4079 -35.2772
13/03/2024 22:55:37	Rua Maur3cio Dias Pereira - Camutanga - PE	0	Ligado	0v	110 metros	-7.4085 -35.2780
13/03/2024 22:56:13	Rua Joaquim Nabuco - Camutanga - PE	11	Ligado	0v	75 metros	-7.4086 -35.2787
13/03/2024 22:56:57	Rua Joaquim Nabuco - Camutanga - PE	0	Ligado	0v	Parado	-7.4086 -35.2787
13/03/2024 22:57:37	Rua Joaquim Nabuco - Camutanga - PE	13	Ligado	0v	Parado	-7.4086 -35.2787
13/03/2024 22:58:17	Rua Joaquim Nabuco - Camutanga - PE	13	Ligado	0v	206 metros	-7.4079 -35.2770
13/03/2024 22:58:57	Rua Joaquim Nabuco - Camutanga - PE	0	Ligado	0v	131 metros	-7.4073 -35.2759
13/03/2024 22:59:37	Rua Joaquim Nabuco - Camutanga - PE	0	Ligado	0v	Parado	-7.4073 -35.2759
13/03/2024 23:00:14	Avenida Mois3s Correia - Camutanga - PE	12	Ligado	0v	185 metros	-7.4087 -35.2751
13/03/2024 23:00:35	Rua Vereadora Helena de Souza Cavalcanti - Camutanga - PE	12	Ligado	0v	78 metros	-7.4091 -35.2757
13/03/2024 23:00:57	Rua Vereadora Helena de Souza Cavalcanti - Camutanga - PE	0	Ligado	0v	Parado	-7.4091 -35.2757



13/03/2024 23:01:37	Rua Vereadora Helena de Souza Cavalcanti - Camutanga - PE	10	Ligado	0v	80 metros	-7.4098 -35.2755
13/03/2024 23:01:58	Rua Vereadora Helena de Souza Cavalcanti - Camutanga - PE	12	Ligado	0v	68 metros	-7.4104 -35.2752
13/03/2024 23:02:17	Rua Vereadora Helena de Souza Cavalcanti - Camutanga - PE	0	Ligado	0v	54 metros	-7.4108 -35.2750
13/03/2024 23:02:33	Rua Vereadora Helena de Souza Cavalcanti - Camutanga - PE	12	Ligado	0v	Parado	-7.4108 -35.2750
13/03/2024 23:02:57	Rua Juscelino Kubitschek - Camutanga - PE	0	Ligado	0v	90 metros	-7.4105 -35.2743
13/03/2024 23:03:07	Rua Juscelino Kubitschek - Camutanga - PE	10	Ligado	0v	Parado	-7.4105 -35.2743
13/03/2024 23:03:24	Avenida Moisés Correia - Camutanga - PE	22	Ligado	0v	80 metros	-7.4098 -35.2745
13/03/2024 23:03:37	Avenida Moisés Correia - Camutanga - PE	19	Ligado	0v	77 metros	-7.4092 -35.2748
13/03/2024 23:04:17	Avenida Moisés Correia - Camutanga - PE	19	Ligado	0v	170 metros	-7.4078 -35.2755
13/03/2024 23:04:35	Avenida Moisés Correia - Camutanga - PE	10	Ligado	0v	63 metros	-7.4073 -35.2758
13/03/2024 23:04:47	Avenida Moisés Correia - Camutanga - PE	12	Ligado	0v	Parado	-7.4073 -35.2758
13/03/2024 23:04:57	Avenida Moisés Correia - Camutanga - PE	0	Ligado	0v	Parado	-7.4073 -35.2758
13/03/2024 23:05:37	Avenida Moisés Correia - Camutanga - PE	0	Ligado	0v	58 metros	-7.4075 -35.2753
13/03/2024 23:06:17	Avenida Moisés Correia - Camutanga - PE	0	Ligado	0v	Parado	-7.4075 -35.2753
13/03/2024 23:06:57	Avenida Moisés Correia - Camutanga - PE	0	Ligado	0v	Parado	-7.4075 -35.2753
13/03/2024 23:07:37	Avenida Moisés Correia - Camutanga - PE	0	Ligado	0v	Parado	-7.4075 -35.2753
13/03/2024 23:08:17	Avenida Moisés Correia - Camutanga - PE	0	Ligado	0v	Parado	-7.4075 -35.2753
13/03/2024 23:08:57	Avenida Moisés Correia - Camutanga - PE	0	Ligado	0v	Parado	-7.4075 -35.2753
13/03/2024 23:09:37	Avenida Moisés Correia - Camutanga - PE	0	Ligado	0v	Parado	-7.4075 -35.2753
13/03/2024 23:10:17	Avenida Moisés Correia - Camutanga - PE	0	Ligado	0v	Parado	-7.4075 -35.2753
13/03/2024 23:10:57	Avenida Moisés Correia - Camutanga - PE	0	Ligado	0v	Parado	-7.4075 -35.2753
13/03/2024 23:11:08	Avenida Moisés Correia - Camutanga - PE	0	Ligado	0v	Parado	-7.4075 -35.2753

13/03/2024
23:11:10



13/03/2024 23:15:57	Avenida Moisés Correia - Camutanga - PE	0	Desligado	0v	Parado	-7.4075 -35.2753
13/03/2024 23:20:57	Avenida Moisés Correia - Camutanga - PE	0	Desligado	0v	Parado	-7.4075 -35.2753
13/03/2024 23:25:57	Avenida Moisés Correia - Camutanga - PE	0	Desligado	0v	Parado	-7.4075 -35.2753
13/03/2024 23:30:57	Avenida Moisés Correia - Camutanga - PE	0	Desligado	0v	Parado	-7.4075 -35.2753
13/03/2024 23:35:57	Avenida Moisés Correia - Camutanga - PE	0	Desligado	0v	Parado	-7.4075 -35.2753
13/03/2024 23:40:57	Avenida Moisés Correia - Camutanga - PE	0	Desligado	0v	Parado	-7.4075 -35.2753
13/03/2024 23:45:57	Avenida Moisés Correia - Camutanga - PE	0	Desligado	0v	Parado	-7.4075 -35.2753
13/03/2024 23:50:57	Avenida Moisés Correia - Camutanga - PE	0	Desligado	0v	Parado	-7.4075 -35.2753
13/03/2024 23:55:57	Avenida Moisés Correia - Camutanga - PE	0	Desligado	0v	Parado	-7.4075 -35.2753
14/03/2024 00:00:57	Avenida Moisés Correia - Camutanga - PE	0	Desligado	0v	Parado	-7.4075 -35.2753
14/03/2024 00:05:57	Avenida Moisés Correia - Camutanga - PE	0	Desligado	0v	Parado	-7.4075 -35.2753
14/03/2024 00:10:57	Avenida Moisés Correia - Camutanga - PE	0	Desligado	0v	Parado	-7.4075 -35.2753
14/03/2024 00:15:57	Avenida Moisés Correia - Camutanga - PE	0	Desligado	0v	Parado	-7.4075 -35.2753
14/03/2024 00:20:57	Avenida Moisés Correia - Camutanga - PE	0	Desligado	0v	Parado	-7.4075 -35.2753
14/03/2024 00:25:57	Avenida Moisés Correia - Camutanga - PE	0	Desligado	0v	Parado	-7.4075 -35.2753
14/03/2024 00:30:57	Avenida Moisés Correia - Camutanga - PE	0	Desligado	0v	Parado	-7.4075 -35.2753
14/03/2024 00:43:35	Avenida Moisés Correia - Camutanga - PE	0	Desligado	0v	Parado	-7.4075 -35.2753
14/03/2024 00:44:16	Avenida Moisés Correia - Camutanga - PE	0	Desligado	0v	Parado	-7.4075 -35.2753
14/03/2024 00:44:56	Avenida Moisés Correia - Camutanga - PE	0	Desligado	0v	Parado	-7.4075 -35.2753
14/03/2024 00:45:35	Avenida Moisés Correia - Camutanga - PE	0	Desligado	0v	Parado	-7.4075 -35.2753
14/03/2024 00:49:56	Avenida Moisés Correia - Camutanga - PE	0	Desligado	0v	Parado	-7.4075 -35.2753

14/03/2024 04:34:56	Avenida Moisés Correia - Camutanga - PE	0	Desligado	0v	Parado	-7.4075 -35.2753
14/03/2024 04:39:56	Avenida Moisés Correia - Camutanga - PE	0	Desligado	0v	Parado	-7.4075 -35.2753
14/03/2024 04:44:56	Avenida Moisés Correia - Camutanga - PE	0	Desligado	0v	Parado	-7.4075 -35.2753
14/03/2024 04:49:56	Avenida Moisés Correia - Camutanga - PE	0	Desligado	0v	Parado	-7.4075 -35.2753
14/03/2024 04:54:56	Avenida Moisés Correia - Camutanga - PE	0	Desligado	0v	Parado	-7.4075 -35.2753
14/03/2024 04:59:56	Avenida Moisés Correia - Camutanga - PE	0	Desligado	0v	Parado	-7.4075 -35.2753
14/03/2024 05:04:56	Avenida Moisés Correia - Camutanga - PE	0	Desligado	0v	Parado	-7.4075 -35.2753
14/03/2024 05:09:56	Avenida Moisés Correia - Camutanga - PE	0	Desligado	0v	Parado	-7.4075 -35.2753
14/03/2024 05:14:56	Avenida Moisés Correia - Camutanga - PE	0	Desligado	0v	Parado	-7.4075 -35.2753
14/03/2024 05:19:56	Avenida Moisés Correia - Camutanga - PE	0	Desligado	0v	Parado	-7.4075 -35.2753
14/03/2024 05:24:56	Avenida Moisés Correia - Camutanga - PE	0	Desligado	0v	Parado	-7.4075 -35.2753
14/03/2024 05:29:56	Avenida Moisés Correia - Camutanga - PE	0	Desligado	0v	Parado	-7.4075 -35.2753
14/03/2024 05:30:59	Avenida Moisés Correia - Camutanga - PE	0	Desligado	0v	Parado	-7.4075 -35.2753
14/03/2024 05:31:10						
14/03/2024 05:31:46	Avenida Moisés Correia - Camutanga - PE	0	Ligado	0v	Parado	-7.4075 -35.2753
14/03/2024 05:32:26	Avenida Moisés Correia - Camutanga - PE	0	Ligado	0v	Parado	-7.4075 -35.2753
14/03/2024 05:33:06	Avenida Moisés Correia - Camutanga - PE	0	Ligado	0v	Parado	-7.4075 -35.2753
14/03/2024 05:33:46	Avenida Moisés Correia - Camutanga - PE	0	Ligado	0v	Parado	-7.4075 -35.2753
14/03/2024 05:34:26	Avenida Moisés Correia - Camutanga - PE	0	Ligado	0v	Parado	-7.4075 -35.2753
14/03/2024 05:35:06	Avenida Moisés Correia - Camutanga - PE	0	Ligado	0v	Parado	-7.4075 -35.2753
14/03/2024 05:35:46	Avenida Moisés Correia - Camutanga - PE	0	Ligado	0v	Parado	-7.4075 -35.2753
14/03/2024 05:36:26	Avenida Moisés Correia - Camutanga - PE	0	Ligado	0v	Parado	-7.4075 -35.2753

14/03/2024 05:37:06	Avenida Moisés Correia - Camutanga - PE	0	Ligado	0v	Parado	-7.4075 -35.2753
14/03/2024 05:37:46	Avenida Moisés Correia - Camutanga - PE	0	Ligado	0v	Parado	-7.4075 -35.2753
14/03/2024 05:38:26	Avenida Moisés Correia - Camutanga - PE	0	Ligado	0v	Parado	-7.4075 -35.2753
14/03/2024 05:39:06	Avenida Moisés Correia - Camutanga - PE	0	Ligado	0v	Parado	-7.4075 -35.2753
14/03/2024 05:39:08						
14/03/2024 05:43:26	Avenida Moisés Correia - Camutanga - PE	0	Desligado	0v	Parado	-7.4075 -35.2753
14/03/2024 05:48:26	Avenida Moisés Correia - Camutanga - PE	0	Desligado	0v	Parado	-7.4075 -35.2753
14/03/2024 05:53:26	Avenida Moisés Correia - Camutanga - PE	0	Desligado	0v	Parado	-7.4075 -35.2753
14/03/2024 05:58:26	Avenida Moisés Correia - Camutanga - PE	0	Desligado	0v	Parado	-7.4075 -35.2753
14/03/2024 06:03:26	Avenida Moisés Correia - Camutanga - PE	0	Desligado	0v	Parado	-7.4075 -35.2753
14/03/2024 06:08:26	Avenida Moisés Correia - Camutanga - PE	0	Desligado	0v	Parado	-7.4075 -35.2753
14/03/2024 06:12:25	Avenida Moisés Correia - Camutanga - PE	0	Desligado	0v	Parado	-7.4075 -35.2753
14/03/2024 06:12:30						
14/03/2024 06:13:06	Avenida Moisés Correia - Camutanga - PE	0	Ligado	0v	Parado	-7.4075 -35.2753
14/03/2024 06:13:46	Avenida Moisés Correia - Camutanga - PE	0	Ligado	0v	Parado	-7.4075 -35.2753
14/03/2024 06:14:26	Avenida Moisés Correia - Camutanga - PE	0	Ligado	0v	Parado	-7.4075 -35.2753
14/03/2024 06:15:06	Avenida Moisés Correia - Camutanga - PE	0	Ligado	0v	Parado	-7.4075 -35.2753
14/03/2024 06:15:46	Avenida Moisés Correia - Camutanga - PE	0	Ligado	0v	Parado	-7.4075 -35.2753
14/03/2024 06:16:26	Avenida Moisés Correia - Camutanga - PE	0	Ligado	0v	Parado	-7.4075 -35.2753
14/03/2024 06:17:06	Avenida Moisés Correia - Camutanga - PE	0	Ligado	0v	Parado	-7.4075 -35.2753
14/03/2024 06:17:46	Avenida Moisés Correia - Camutanga - PE	0	Ligado	0v	Parado	-7.4075 -35.2753
14/03/2024 06:18:26	Avenida Moisés Correia - Camutanga - PE	0	Ligado	0v	Parado	-7.4075 -35.2753

14/03/2024 06:19:06	Avenida Moisés Correia - Camutanga - PE	0	Ligado	0v	Parado	-7.4075 -35.2753
14/03/2024 06:19:46	Avenida Moisés Correia - Camutanga - PE	0	Ligado	0v	Parado	-7.4075 -35.2753
14/03/2024 06:20:26	Avenida Moisés Correia - Camutanga - PE	0	Ligado	0v	Parado	-7.4075 -35.2753
14/03/2024 06:21:06	Avenida Moisés Correia - Camutanga - PE	0	Ligado	0v	Parado	-7.4075 -35.2753
14/03/2024 06:21:46	Avenida Moisés Correia - Camutanga - PE	0	Ligado	0v	Parado	-7.4075 -35.2753
14/03/2024 06:22:26	Avenida Moisés Correia - Camutanga - PE	0	Ligado	0v	Parado	-7.4075 -35.2753
14/03/2024 06:23:06	Avenida Moisés Correia - Camutanga - PE	0	Ligado	0v	Parado	-7.4075 -35.2753
14/03/2024 06:23:46	Avenida Moisés Correia - Camutanga - PE	0	Ligado	0v	Parado	-7.4075 -35.2753
14/03/2024 06:24:26	Avenida Moisés Correia - Camutanga - PE	0	Ligado	0v	Parado	-7.4075 -35.2753
14/03/2024 06:25:06	Avenida Moisés Correia - Camutanga - PE	0	Ligado	0v	Parado	-7.4075 -35.2753
14/03/2024 06:25:46	Avenida Moisés Correia - Camutanga - PE	0	Ligado	0v	Parado	-7.4075 -35.2753
14/03/2024 06:26:26	Avenida Moisés Correia - Camutanga - PE	0	Ligado	0v	Parado	-7.4075 -35.2753
14/03/2024 06:27:06	Avenida Moisés Correia - Camutanga - PE	0	Ligado	0v	Parado	-7.4075 -35.2753
14/03/2024 06:27:46	Avenida Moisés Correia - Camutanga - PE	0	Ligado	0v	Parado	-7.4075 -35.2753
14/03/2024 06:28:26	Avenida Moisés Correia - Camutanga - PE	0	Ligado	0v	Parado	-7.4075 -35.2753
14/03/2024 06:29:06	Avenida Moisés Correia - Camutanga - PE	0	Ligado	0v	Parado	-7.4075 -35.2753
14/03/2024 06:29:46	Avenida Moisés Correia - Camutanga - PE	0	Ligado	0v	Parado	-7.4075 -35.2753
14/03/2024 06:30:26	Avenida Moisés Correia - Camutanga - PE	0	Ligado	0v	Parado	-7.4075 -35.2753
14/03/2024 06:31:06	Avenida Moisés Correia - Camutanga - PE	0	Ligado	0v	64 metros	-7.4080 -35.2753
14/03/2024 06:31:46	Travessa José Batista - Camutanga - PE	0	Ligado	0v	85 metros	-7.4087 -35.2749
14/03/2024 06:32:13	Camutanga - PE	13	Ligado	0v	74 metros	-7.4093 -35.2746
14/03/2024 06:32:26	Camutanga - PE	0	Ligado	0v	Parado	-7.4093 -35.2746

14/03/2024 06:33:06	Avenida Moisés Correia - Camutanga - PE	0	Ligado	0v	116 metros	-7.4103 -35.2743
14/03/2024 06:33:46	Avenida Moisés Correia - Camutanga - PE	11	Ligado	0v	Parado	-7.4103 -35.2743
14/03/2024 06:34:26	Rua Juscelino Kubitschek - Camutanga - PE	0	Ligado	0v	109 metros	-7.4099 -35.2734
14/03/2024 06:35:06	Rua Juscelino Kubitschek - Camutanga - PE	0	Ligado	0v	Parado	-7.4099 -35.2734
14/03/2024 06:35:46	Rua Juscelino Kubitschek - Camutanga - PE	10	Ligado	0v	51 metros	-7.4097 -35.2730
14/03/2024 06:36:26	Rua Agamenon Magalhães - Camutanga - PE	11	Ligado	0v	61 metros	-7.4092 -35.2729
14/03/2024 06:36:47	Avenida Doutor Simplício Tavares de Melo - Camutanga - PE	11	Ligado	0v	53 metros	-7.4087 -35.2731
14/03/2024 06:37:06	Avenida Doutor Simplício Tavares de Melo - Camutanga - PE	11	Ligado	0v	59 metros	-7.4087 -35.2736
14/03/2024 06:37:46	Avenida Doutor Simplício Tavares de Melo - Camutanga - PE	0	Ligado	0v	Parado	-7.4087 -35.2736
14/03/2024 06:38:26	Avenida Doutor Simplício Tavares de Melo - Camutanga - PE	0	Ligado	0v	Parado	-7.4087 -35.2736
14/03/2024 06:38:41	Travessa José Batista - Camutanga - PE	15	Ligado	0v	80 metros	-7.4083 -35.2742
14/03/2024 06:38:56	Avenida Presidente Getúlio Vargas, 240 - Camutanga - PE	16	Ligado	0v	52 metros	-7.4078 -35.2744
14/03/2024 06:39:06	Avenida Presidente Getúlio Vargas, 240 - Camutanga - PE	14	Ligado	0v	Parado	-7.4078 -35.2744
14/03/2024 06:39:21	Avenida Presidente Getúlio Vargas, 240 - Camutanga - PE	10	Ligado	0v	113 metros	-7.4069 -35.2749
14/03/2024 06:39:31	Avenida Presidente Getúlio Vargas, 240 - Camutanga - PE	11	Ligado	0v	Parado	-7.4069 -35.2749
14/03/2024 06:39:46	Rua Joaquim Nabuco - Camutanga - PE	10	Ligado	0v	74 metros	-7.4071 -35.2755
14/03/2024 06:40:14	Rua Joaquim Nabuco - Camutanga - PE	10	Ligado	0v	Parado	-7.4071 -35.2755
14/03/2024 06:40:26	Rua Joaquim Nabuco - Camutanga - PE	10	Ligado	0v	Parado	-7.4071 -35.2755
14/03/2024 06:41:06	Avenida Moisés Correia - Camutanga - PE	0	Ligado	0v	186 metros	-7.4057 -35.2765
14/03/2024 06:41:46	Avenida Moisés Correia - Camutanga - PE	0	Ligado	0v	Parado	-7.4057 -35.2765
14/03/2024 06:42:26	Avenida Pedro de Albuquerque Uchôa - Camutanga - PE	11	Ligado	0v	186 metros	-7.4052 -35.2749
14/03/2024 06:43:06	Avenida Pedro de Albuquerque Uchôa - Camutanga - PE	0	Ligado	0v	76 metros	-7.4050 -35.2742

14/03/2024 06:43:46	Rua Santa Cruz - Camutanga - PE	0	Ligado	0v	109 metros	-7.4046 -35.2734
14/03/2024 06:44:03	Rua Santa Cruz - Camutanga - PE	10	Ligado	0v	58 metros	-7.4050 -35.2730
14/03/2024 06:44:26	Rua Santa Cruz - Camutanga - PE	0	Ligado	0v	Parado	-7.4050 -35.2730
14/03/2024 06:45:06	Rua Santa Cruz - Camutanga - PE	0	Ligado	0v	Parado	-7.4050 -35.2730
14/03/2024 06:47:09	Rua Santa Cruz - Camutanga - PE	22	Ligado	0v	633 metros	-7.4090 -35.2690
14/03/2024 06:47:49	Rua Santa Cruz - Camutanga - PE	0	Ligado	0v	207 metros	-7.4103 -35.2677
14/03/2024 06:48:29	Rua Santa Cruz - Camutanga - PE	24	Ligado	0v	114 metros	-7.4111 -35.2669
14/03/2024 06:49:09	Rua Santa Cruz - Camutanga - PE	43	Ligado	0v	382 metros	-7.4135 -35.2645
14/03/2024 06:49:30	Rua Santa Cruz - Camutanga - PE	48	Ligado	0v	272 metros	-7.4153 -35.2629
14/03/2024 06:49:50	Rodovia Pe Oitenta e Dois - Camutanga - PE	16	Ligado	0v	208 metros	-7.4161 -35.2612
14/03/2024 06:50:07	Rodovia PE-082 - Camutanga - PE	17	Ligado	0v	73 metros	-7.4166 -35.2608
14/03/2024 06:50:17	Rodovia PE-082 - Camutanga - PE	14	Ligado	0v	Parado	-7.4166 -35.2608
14/03/2024 06:50:30	Rodovia PE-082 - Camutanga - PE	18	Ligado	0v	122 metros	-7.4175 -35.2602
14/03/2024 06:51:01	Rodovia PE-082 - Camutanga - PE	17	Ligado	0v	199 metros	-7.4191 -35.2594
14/03/2024 06:51:22	Rodovia PE-082 - Camutanga - PE	11	Ligado	0v	70 metros	-7.4197 -35.2593
14/03/2024 06:51:40	Rodovia PE-082 - Camutanga - PE	19	Ligado	0v	89 metros	-7.4205 -35.2591
14/03/2024 06:51:50	Rodovia PE-082 - Camutanga - PE	17	Ligado	0v	55 metros	-7.4210 -35.2589
14/03/2024 06:52:30	Rodovia PE-082 - Camutanga - PE	35	Ligado	0v	247 metros	-7.4231 -35.2583
14/03/2024 06:52:48	Rodovia PE-082 - Camutanga - PE	15	Ligado	0v	392 metros	-7.4242 -35.2576
14/03/2024 06:53:07	Rodovia PE-082 - Camutanga - PE	18	Ligado	0v	124 metros	-7.4251 -35.2569
14/03/2024 06:53:19	Rodovia PE-082 - Camutanga - PE	21	Ligado	0v	66 metros	-7.4256 -35.2566
14/03/2024 06:53:35	Rodovia PE-082 - Camutanga - PE	14	Ligado	0v	92 metros	-7.4264 -35.2562

14/03/2024 06:53:50	Rodovia PE-082 - Camutanga - PE	22	Ligado	0v	73 metros	-7.4270 -35.2561
14/03/2024 06:54:30	Rodovia PE-082 - Camutanga - PE	33	Ligado	0v	313 metros	-7.4296 -35.2550
14/03/2024 06:55:10	Rodovia PE-082 - Ferreiros - PE	57	Ligado	0v	524 metros	-7.4338 -35.2529
14/03/2024 06:55:50	Rodovia PE-082 - Ferreiros - PE	44	Ligado	0v	589 metros	-7.4385 -35.2505
14/03/2024 06:56:08	Rodovia PE-082 - Ferreiros - PE	47	Ligado	0v	222 metros	-7.4405 -35.2501
14/03/2024 06:56:30	Rodovia PE-082 - Ferreiros - PE	41	Ligado	0v	281 metros	-7.4430 -35.2499
14/03/2024 06:57:10	Rodovia PE-082 - Ferreiros - PE	20	Ligado	0v	338 metros	-7.4460 -35.2498
14/03/2024 06:57:50	Rodovia PE-082 - Ferreiros - PE	34	Ligado	0v	297 metros	-7.4485 -35.2507
14/03/2024 06:58:30	Rodovia PE-082 - Ferreiros - PE	42	Ligado	0v	373 metros	-7.4517 -35.2519
14/03/2024 06:58:45	Rodovia PE-082 - Ferreiros - PE	46	Ligado	0v	194 metros	-7.4533 -35.2525
14/03/2024 06:58:56	Ferreiros - PE	36	Ligado	0v	128 metros	-7.4543 -35.2531
14/03/2024 06:59:10	Rodovia PE-082 - Ferreiros - PE	32	Ligado	0v	130 metros	-7.4550 -35.2540
14/03/2024 06:59:50	Rodovia PE-082 - Ferreiros - PE	58	Ligado	0v	451 metros	-7.4575 -35.2573
14/03/2024 07:00:30	Rodovia PE-082 - Ferreiros - PE	49	Ligado	0v	616 metros	-7.4609 -35.2617
14/03/2024 07:01:10	Rodovia PE-082 - Ferreiros - PE	48	Ligado	0v	512 metros	-7.4636 -35.2654
14/03/2024 07:01:50	Rodovia PE-082 - Ferreiros - PE	48	Ligado	0v	536 metros	-7.4665 -35.2693
14/03/2024 07:02:30	Rodovia PE-082 - Ferreiros - PE	42	Ligado	0v	524 metros	-7.4694 -35.2730
14/03/2024 07:03:10	Rodovia PE-082 - Ferreiros - PE	21	Ligado	0v	306 metros	-7.4711 -35.2752
14/03/2024 07:03:50	Rodovia PE-082 - Ferreiros - PE	36	Ligado	0v	262 metros	-7.4727 -35.2769
14/03/2024 07:04:30	Rodovia PE-082 - Ferreiros - PE	54	Ligado	0v	497 metros	-7.4756 -35.2803
14/03/2024 07:05:10	Rodovia PE-082 - Ferreiros - PE	53	Ligado	0v	595 metros	-7.4792 -35.2843
14/03/2024 07:05:50	Rodovia PE-082 - Ferreiros - PE	55	Ligado	0v	624 metros	-7.4829 -35.2886

14/03/2024 07:06:30	Rodovia PE-082 - Ferreiros - PE	55	Ligado	0v	645 metros	-7.4867 -35.2930
14/03/2024 07:06:58	Rodovia PE-082 - Ferreiros - PE	55	Ligado	0v	431 metros	-7.4894 -35.2958
14/03/2024 07:07:09	Rodovia PE-082 - Ferreiros - PE	50	Ligado	0v	164 metros	-7.4906 -35.2965
14/03/2024 07:07:50	Rodovia PE-082 - Ferreiros - PE	27	Ligado	0v	368 metros	-7.4939 -35.2972
14/03/2024 07:08:15	Rodovia PE-082 - Mocs - Ferreiros - PE	15	Ligado	0v	161 metros	-7.4953 -35.2975
14/03/2024 07:08:30	Rodovia PE-082 - Mocs - Ferreiros - PE	25	Ligado	0v	93 metros	-7.4961 -35.2976
14/03/2024 07:09:10	Rodovia PE-082 - Mocs - Ferreiros - PE	27	Ligado	0v	344 metros	-7.4991 -35.2982
14/03/2024 07:09:50	Rodovia PE-082 - Mocs - Timbaúba - PE	13	Ligado	0v	172 metros	-7.5006 -35.2985
14/03/2024 07:10:30	Rodovia PE-082 - Mocs - Timbaúba - PE	19	Ligado	0v	212 metros	-7.5025 -35.2989
14/03/2024 07:11:05	Rodovia PE-082 - Mocs - Timbaúba - PE	19	Ligado	0v	195 metros	-7.5042 -35.2994
14/03/2024 07:11:34	Rodovia PE-082 - Mocs - Timbaúba - PE	17	Ligado	0v	139 metros	-7.5053 -35.2999
14/03/2024 07:11:50	Rodovia PE-082 - Mocs - Timbaúba - PE	16	Ligado	0v	80 metros	-7.5059 -35.3002
14/03/2024 07:12:06	Rodovia PE-082 - Mocs - Timbaúba - PE	11	Ligado	0v	80 metros	-7.5066 -35.3006
14/03/2024 07:12:30	Rodovia PE-082 - Mocs - Timbaúba - PE	17	Ligado	0v	128 metros	-7.5076 -35.3010
14/03/2024 07:13:10	Rodovia PE-082 - Mocs - Timbaúba - PE	16	Ligado	0v	240 metros	-7.5096 -35.3020
14/03/2024 07:13:22	Rodovia PE-082 - Mocs - Timbaúba - PE	21	Ligado	0v	82 metros	-7.5102 -35.3023
14/03/2024 07:13:50	Rodovia PE-082 - Mocs - Timbaúba - PE	19	Ligado	0v	172 metros	-7.5117 -35.3027
14/03/2024 07:14:00	Rodovia PE-082 - Mocs - Timbaúba - PE	11	Ligado	0v	Parado	-7.5117 -35.3027
14/03/2024 07:14:28	Rodovia PE-082 - Mocs - Timbaúba - PE	16	Ligado	0v	138 metros	-7.5129 -35.3031
14/03/2024 07:14:49	Rua Coronel Claudino - Mocs - Timbaúba - PE	26	Ligado	0v	140 metros	-7.5136 -35.3041
14/03/2024 07:15:10	Rua Coronel Claudino - Mocs - Timbaúba - PE	27	Ligado	0v	132 metros	-7.5140 -35.3053
14/03/2024 07:15:50	Rua Coronel Claudino - Mocs - Timbaúba - PE	13	Ligado	0v	209 metros	-7.5141 -35.3072

14/03/2024 07:16:26	Rua Coronel Claudino - Mocs - Timbaúba - PE	10	Ligado	0v	Parado	-7.5141 -35.3072
14/03/2024 07:16:37	Rua Doutor Geraldo Ferreira Lima - Mocs - Timbaúba - PE	15	Ligado	0v	66 metros	-7.5145 -35.3076
14/03/2024 07:17:10	Rua Wilson Neves Calabria - Mocs - Timbaúba - PE	10	Ligado	0v	136 metros	-7.5153 -35.3084
14/03/2024 07:17:20	Rua Wilson Neves Calabria - Mocs - Timbaúba - PE	14	Ligado	0v	Parado	-7.5153 -35.3084
14/03/2024 07:17:50	Travessa Sete de Setembro - Mocs - Timbaúba - PE	10	Ligado	0v	127 metros	-7.5149 -35.3095
14/03/2024 07:18:30	Rua Manoel Xavier de Andrade - Mocs - Timbaúba - PE	0	Ligado	0v	73 metros	-7.5152 -35.3101
14/03/2024 07:19:10	Rua Manoel Xavier de Andrade - Mocs - Timbaúba - PE	0	Ligado	0v	Parado	-7.5152 -35.3101
14/03/2024 07:19:50	Rua Manoel Xavier de Andrade - Mocs - Timbaúba - PE	0	Ligado	0v	Parado	-7.5152 -35.3101
14/03/2024 07:20:30	Rua Manoel Xavier de Andrade - Mocs - Timbaúba - PE	0	Ligado	0v	Parado	-7.5152 -35.3101
14/03/2024 07:21:10	Rua Manoel Xavier de Andrade - Mocs - Timbaúba - PE	0	Ligado	0v	Parado	-7.5152 -35.3101
14/03/2024 07:21:50	Rua Manoel Xavier de Andrade - Mocs - Timbaúba - PE	0	Ligado	0v	Parado	-7.5152 -35.3101
14/03/2024 07:22:15	Rua Irma Albertine - Mocs - Timbaúba - PE	10	Ligado	0v	60 metros	-7.5157 -35.3103
14/03/2024 07:22:30	Rua Irma Albertine - Mocs - Timbaúba - PE	12	Ligado	0v	Parado	-7.5157 -35.3103
14/03/2024 07:23:10	Rua Doutor Geraldo Ferreira Lima - Mocs - Timbaúba - PE	0	Ligado	0v	133 metros	-7.5166 -35.3094
14/03/2024 07:23:50	Rua Doutor Geraldo Ferreira Lima - Mocs - Timbaúba - PE	14	Ligado	0v	150 metros	-7.5155 -35.3086
14/03/2024 07:24:30	Rua Doutor Geraldo Ferreira Lima - Mocs - Timbaúba - PE	14	Ligado	0v	169 metros	-7.5144 -35.3076
14/03/2024 07:25:10	Rua Coronel Claudino - Mocs - Timbaúba - PE	19	Ligado	0v	88 metros	-7.5141 -35.3069
14/03/2024 07:25:38	Rua Coronel Claudino - Mocs - Timbaúba - PE	19	Ligado	0v	147 metros	-7.5140 -35.3055
14/03/2024 07:25:50	Rua Coronel Claudino - Mocs - Timbaúba - PE	20	Ligado	0v	83 metros	-7.5138 -35.3048
14/03/2024 07:26:05	Rua Coronel Claudino - Mocs - Timbaúba - PE	25	Ligado	0v	94 metros	-7.5136 -35.3040
14/03/2024 07:26:30	Rua Coronel Claudino - Mocs - Timbaúba - PE	0	Ligado	0v	59 metros	-7.5133 -35.3036
14/03/2024 07:27:10	Rua Coronel Claudino - Mocs - Timbaúba - PE	0	Ligado	0v	Parado	-7.5133 -35.3036

14/03/2024 07:27:33	Rua Coronel Claudino - Mocs - Timbaúba - PE	10	Ligado	0v	Parado	-7.5133 -35.3036
14/03/2024 07:27:50	Rodovia PE-082 - Mocs - Timbaúba - PE	21	Ligado	0v	122 metros	-7.5124 -35.3029
14/03/2024 07:28:30	Rodovia PE-082 - Mocs - Timbaúba - PE	36	Ligado	0v	304 metros	-7.5098 -35.3021
14/03/2024 07:29:10	Rodovia PE-082 - Mocs - Timbaúba - PE	42	Ligado	0v	487 metros	-7.5059 -35.3002
14/03/2024 07:29:30	Rodovia PE-082 - Mocs - Timbaúba - PE	44	Ligado	0v	241 metros	-7.5039 -35.2992
14/03/2024 07:29:50	Rodovia PE-082 - Mocs - Timbaúba - PE	37	Ligado	0v	229 metros	-7.5019 -35.2988
14/03/2024 07:30:31	Rodovia PE-082 - Mocs - Ferreiros - PE	0	Ligado	0v	243 metros	-7.4998 -35.2983
14/03/2024 07:31:11	Rodovia PE-082 - Mocs - Ferreiros - PE	0	Ligado	0v	Parado	-7.4998 -35.2983
14/03/2024 07:31:51	Rodovia PE-082 - Mocs - Ferreiros - PE	0	Ligado	0v	Parado	-7.4998 -35.2983
14/03/2024 07:32:31	Rodovia PE-082 - Mocs - Ferreiros - PE	0	Ligado	0v	52 metros	-7.4994 -35.2982
14/03/2024 07:33:11	Rodovia PE-082 - Mocs - Ferreiros - PE	0	Ligado	0v	Parado	-7.4994 -35.2982
14/03/2024 07:33:51	Rodovia PE-082 - Mocs - Ferreiros - PE	0	Ligado	0v	Parado	-7.4994 -35.2982
14/03/2024 07:34:31	Rodovia PE-082 - Mocs - Ferreiros - PE	0	Ligado	0v	Parado	-7.4994 -35.2982
14/03/2024 07:35:11	Rodovia PE-082 - Mocs - Ferreiros - PE	0	Ligado	0v	Parado	-7.4994 -35.2982
14/03/2024 07:35:51	Rodovia PE-082 - Mocs - Ferreiros - PE	0	Ligado	0v	Parado	-7.4994 -35.2982
14/03/2024 07:36:31	Rodovia PE-082 - Mocs - Ferreiros - PE	0	Ligado	0v	Parado	-7.4994 -35.2982
14/03/2024 07:37:11	Rodovia PE-082 - Mocs - Ferreiros - PE	0	Ligado	0v	Parado	-7.4994 -35.2982
14/03/2024 07:37:51	Rodovia PE-082 - Mocs - Ferreiros - PE	0	Ligado	0v	Parado	-7.4994 -35.2982
14/03/2024 07:38:31	Rodovia PE-082 - Mocs - Ferreiros - PE	0	Ligado	0v	Parado	-7.4994 -35.2982
14/03/2024 07:39:11	Rodovia PE-082 - Mocs - Ferreiros - PE	0	Ligado	0v	Parado	-7.4994 -35.2982
14/03/2024 07:39:51	Rodovia PE-082 - Mocs - Ferreiros - PE	0	Ligado	0v	Parado	-7.4994 -35.2982
14/03/2024 07:40:31	Rodovia PE-082 - Mocs - Ferreiros - PE	0	Ligado	0v	Parado	-7.4994 -35.2982

14/03/2024 07:41:11	Rodovia PE-082 - Mocs - Ferreiros - PE	0	Ligado	0v	Parado	-7.4994 -35.2982
14/03/2024 07:41:51	Rodovia PE-082 - Mocs - Ferreiros - PE	0	Ligado	0v	Parado	-7.4994 -35.2982
14/03/2024 07:42:31	Rodovia PE-082 - Mocs - Ferreiros - PE	0	Ligado	0v	Parado	-7.4994 -35.2982
14/03/2024 07:43:11	Rodovia PE-082 - Mocs - Ferreiros - PE	0	Ligado	0v	Parado	-7.4994 -35.2982
14/03/2024 07:43:51	Rodovia PE-082 - Mocs - Ferreiros - PE	0	Ligado	0v	Parado	-7.4994 -35.2982
14/03/2024 07:44:31	Rodovia PE-082 - Mocs - Ferreiros - PE	0	Ligado	0v	Parado	-7.4994 -35.2982
14/03/2024 07:45:11	Rodovia PE-082 - Mocs - Ferreiros - PE	0	Ligado	0v	Parado	-7.4994 -35.2982
14/03/2024 07:45:51	Rodovia PE-082 - Mocs - Ferreiros - PE	0	Ligado	0v	Parado	-7.4994 -35.2982
14/03/2024 07:46:31	Rodovia PE-082 - Mocs - Ferreiros - PE	0	Ligado	0v	Parado	-7.4994 -35.2982
14/03/2024 07:47:11	Rodovia PE-082 - Mocs - Ferreiros - PE	0	Ligado	0v	Parado	-7.4994 -35.2982
14/03/2024 07:47:51	Rodovia PE-082 - Mocs - Ferreiros - PE	0	Ligado	0v	Parado	-7.4994 -35.2982
14/03/2024 07:48:31	Rodovia PE-082 - Mocs - Ferreiros - PE	0	Ligado	0v	Parado	-7.4994 -35.2982
14/03/2024 07:49:11	Rodovia PE-082 - Mocs - Timbaúba - PE	27	Ligado	0v	239 metros	-7.4972 -35.2979
14/03/2024 07:49:51	Rodovia PE-082 - Ferreiros - PE	25	Ligado	0v	282 metros	-7.4948 -35.2974
14/03/2024 07:50:31	Rodovia PE-082 - Ferreiros - PE	38	Ligado	0v	311 metros	-7.4920 -35.2968
14/03/2024 07:50:51	Rodovia PE-082 - Ferreiros - PE	55	Ligado	0v	257 metros	-7.4898 -35.2961
14/03/2024 07:51:01	Rodovia PE-082 - Ferreiros - PE	58	Ligado	0v	160 metros	-7.4887 -35.2952
14/03/2024 07:51:11	Rodovia PE-082 - Ferreiros - PE	67	Ligado	0v	179 metros	-7.4876 -35.2940
14/03/2024 07:51:51	Rodovia PE-082 - Ferreiros - PE	66	Ligado	0v	751 metros	-7.4832 -35.2889
14/03/2024 07:52:31	Rodovia PE-082 - Ferreiros - PE	61	Ligado	0v	746 metros	-7.4788 -35.2838
14/03/2024 07:53:11	Rodovia PE-082 - Ferreiros - PE	54	Ligado	0v	661 metros	-7.4748 -35.2793
14/03/2024 07:53:51	Rodovia PE-082 - Ferreiros - PE	10	Ligado	0v	544 metros	-7.4716 -35.2757

14/03/2024 07:54:31	Rodovia PE-082 - Ferreiros - PE	35	Ligado	0v	236 metros	-7.4702 -35.2740
14/03/2024 07:55:11	Rodovia PE-082 - Ferreiros - PE	49	Ligado	0v	495 metros	-7.4675 -35.2705
14/03/2024 07:55:51	Rodovia PE-082 - Ferreiros - PE	52	Ligado	0v	596 metros	-7.4643 -35.2662
14/03/2024 07:56:31	Rodovia PE-082 - Ferreiros - PE	55	Ligado	0v	561 metros	-7.4612 -35.2622
14/03/2024 07:57:11	Rodovia PE-082 - Ferreiros - PE	63	Ligado	0v	668 metros	-7.4576 -35.2574
14/03/2024 07:57:51	Rodovia PE-082 - Ferreiros - PE	49	Ligado	0v	654 metros	-7.4539 -35.2528
14/03/2024 07:58:25	Rodovia PE-082 - Ferreiros - PE	37	Ligado	0v	451 metros	-7.4502 -35.2513
14/03/2024 07:58:39	Rodovia PE-082 - Ferreiros - PE	10	Ligado	0v	95 metros	-7.4494 -35.2510
14/03/2024 07:59:11	Rodovia PE-082 - Ferreiros - PE	0	Ligado	0v	Parado	-7.4494 -35.2510
14/03/2024 07:59:45	Rodovia PE-082 - Ferreiros - PE	35	Ligado	0v	153 metros	-7.4481 -35.2505
14/03/2024 07:59:59	Rodovia PE-082 - Ferreiros - PE	10	Ligado	0v	81 metros	-7.4474 -35.2502
14/03/2024 08:00:31	Rodovia PE-082 - Ferreiros - PE	0	Ligado	0v	Parado	-7.4474 -35.2502
14/03/2024 08:01:11	Rodovia PE-082 - Ferreiros - PE	29	Ligado	0v	192 metros	-7.4458 -35.2498
14/03/2024 08:01:51	Rodovia PE-082 - Ferreiros - PE	46	Ligado	0v	460 metros	-7.4416 -35.2500
14/03/2024 08:02:10	Rodovia PE-082 - Ferreiros - PE	46	Ligado	0v	248 metros	-7.4394 -35.2502
14/03/2024 08:02:20	Rodovia PE-082 - Ferreiros - PE	49	Ligado	0v	131 metros	-7.4383 -35.2506
14/03/2024 08:02:31	Rodovia PE-082 - Ferreiros - PE	52	Ligado	0v	157 metros	-7.4370 -35.2513
14/03/2024 08:03:11	Rodovia PE-082 - Ferreiros - PE	56	Ligado	0v	685 metros	-7.4315 -35.2540
14/03/2024 08:03:40	Rodovia PE-082 - Camutanga - PE	51	Ligado	0v	470 metros	-7.4277 -35.2558
14/03/2024 08:03:51	Rodovia PE-082 - Camutanga - PE	27	Ligado	0v	132 metros	-7.4266 -35.2562
14/03/2024 08:04:27	Rodovia PE-082 - Camutanga - PE	48	Ligado	0v	311 metros	-7.4242 -35.2576
14/03/2024 08:05:11	Rodovia PE-082 - Camutanga - PE	34	Ligado	0v	428 metros	-7.4206 -35.2590

14/03/2024 08:05:51	Rodovia PE-082 - Camutanga - PE	23	Ligado	0v	750 metros	-7.4179 -35.2600
14/03/2024 08:06:31	Rodovia Pe Oitenta e Dois - Camutanga - PE	27	Ligado	0v	265 metros	-7.4159 -35.2612
14/03/2024 08:06:41	Rodovia Pe Oitenta e Dois - Camutanga - PE	23	Ligado	0v	Parado	-7.4159 -35.2612
14/03/2024 08:06:57	Rua Santa Cruz - Camutanga - PE	34	Ligado	0v	190 metros	-7.4153 -35.2629
14/03/2024 08:07:11	Rua Santa Cruz - Camutanga - PE	37	Ligado	0v	132 metros	-7.4144 -35.2637
14/03/2024 08:07:51	Rua Santa Cruz - Camutanga - PE	32	Ligado	0v	491 metros	-7.4112 -35.2667
14/03/2024 08:08:31	Rua Santa Cruz - Camutanga - PE	23	Ligado	0v	239 metros	-7.4097 -35.2683
14/03/2024 08:09:11	Rua Santa Cruz - Camutanga - PE	16	Ligado	0v	265 metros	-7.4080 -35.2700
14/03/2024 08:09:47	Avenida Doutor Simplício Tavares de Melo - Camutanga - PE	11	Ligado	0v	205 metros	-7.4070 -35.2715
14/03/2024 08:10:17	Avenida Doutor Simplício Tavares de Melo - Camutanga - PE	11	Ligado	0v	129 metros	-7.4080 -35.2720
14/03/2024 08:10:32	Avenida Doutor Simplício Tavares de Melo - Camutanga - PE	0	Ligado	0v	Parado	-7.4080 -35.2720
14/03/2024 08:11:12	Avenida Doutor Simplício Tavares de Melo - Camutanga - PE	0	Ligado	0v	72 metros	-7.4086 -35.2724
14/03/2024 08:11:25	Avenida Doutor Simplício Tavares de Melo - Camutanga - PE	14	Ligado	0v	Parado	-7.4086 -35.2724
14/03/2024 08:11:36	Avenida Doutor Simplício Tavares de Melo - Camutanga - PE	12	Ligado	0v	65 metros	-7.4088 -35.2729
14/03/2024 08:11:52	Avenida Doutor Simplício Tavares de Melo - Camutanga - PE	14	Ligado	0v	57 metros	-7.4087 -35.2734
14/03/2024 08:12:32	Avenida Moisés Correia - Camutanga - PE	0	Ligado	0v	63 metros	-7.4087 -35.2740
14/03/2024 08:13:12	Avenida Presidente Getúlio Vargas, 240 - Camutanga - PE	21	Ligado	0v	175 metros	-7.4073 -35.2747
14/03/2024 08:13:26	Rua Joaquim Nabuco - Camutanga - PE	12	Ligado	0v	59 metros	-7.4068 -35.2750
14/03/2024 08:13:52	Rua Joaquim Nabuco - Camutanga - PE	0	Ligado	0v	Parado	-7.4068 -35.2750
14/03/2024 08:14:32	Avenida Moisés Correia - Camutanga - PE	14	Ligado	0v	106 metros	-7.4076 -35.2755
14/03/2024 08:14:47	Avenida Moisés Correia - Camutanga - PE	11	Ligado	0v	Parado	-7.4076 -35.2755
14/03/2024 08:16:51	Avenida Moisés Correia - Camutanga - PE	0	Ligado	0v	55 metros	-7.4081 -35.2753

14/03/2024 08:17:31	Avenida Moisés Correia - Camutanga - PE	0	Ligado	0v	Parado	-7.4081 -35.2753
14/03/2024 08:18:11	Avenida Moisés Correia - Camutanga - PE	0	Ligado	0v	Parado	-7.4081 -35.2753
14/03/2024 08:18:51	Avenida Moisés Correia - Camutanga - PE	0	Ligado	0v	Parado	-7.4081 -35.2753
14/03/2024 08:19:31	Avenida Moisés Correia - Camutanga - PE	0	Ligado	0v	Parado	-7.4081 -35.2753
14/03/2024 08:20:11	Avenida Moisés Correia - Camutanga - PE	0	Ligado	0v	Parado	-7.4081 -35.2753
14/03/2024 08:20:29	Avenida Moisés Correia - Camutanga - PE	0	Ligado	0v	Parado	-7.4081 -35.2753
14/03/2024 08:20:38						
14/03/2024 08:25:11	Avenida Moisés Correia - Camutanga - PE	0	Desligado	0v	Parado	-7.4081 -35.2753
14/03/2024 08:30:11	Avenida Moisés Correia - Camutanga - PE	0	Desligado	0v	Parado	-7.4081 -35.2753
14/03/2024 08:35:11	Avenida Moisés Correia - Camutanga - PE	0	Desligado	0v	Parado	-7.4081 -35.2753
14/03/2024 08:40:11	Avenida Moisés Correia - Camutanga - PE	0	Desligado	0v	Parado	-7.4081 -35.2753
14/03/2024 08:45:11	Avenida Moisés Correia - Camutanga - PE	0	Desligado	0v	Parado	-7.4081 -35.2753
14/03/2024 08:50:11	Avenida Moisés Correia - Camutanga - PE	0	Desligado	0v	Parado	-7.4081 -35.2753
14/03/2024 08:55:11	Avenida Moisés Correia - Camutanga - PE	0	Desligado	0v	Parado	-7.4081 -35.2753
14/03/2024 09:00:11	Avenida Moisés Correia - Camutanga - PE	0	Desligado	0v	Parado	-7.4081 -35.2753
14/03/2024 09:05:11	Avenida Moisés Correia - Camutanga - PE	0	Desligado	0v	Parado	-7.4081 -35.2753
14/03/2024 09:10:11	Avenida Moisés Correia - Camutanga - PE	0	Desligado	0v	Parado	-7.4081 -35.2753
14/03/2024 09:15:11	Avenida Moisés Correia - Camutanga - PE	0	Desligado	0v	Parado	-7.4081 -35.2753
14/03/2024 09:20:11	Avenida Moisés Correia - Camutanga - PE	0	Desligado	0v	Parado	-7.4081 -35.2753
14/03/2024 09:25:11	Avenida Moisés Correia - Camutanga - PE	0	Desligado	0v	Parado	-7.4081 -35.2753
14/03/2024 09:30:11	Avenida Moisés Correia - Camutanga - PE	0	Desligado	0v	Parado	-7.4081 -35.2753
14/03/2024 09:35:11	Avenida Moisés Correia - Camutanga - PE	0	Desligado	0v	Parado	-7.4081 -35.2753

14/03/2024 15:19:24	Avenida Moisés Correia - Camutanga - PE	0	Desligado	0v	Parado	-7.4081 -35.2753
14/03/2024 15:24:24	Avenida Moisés Correia - Camutanga - PE	0	Desligado	0v	Parado	-7.4081 -35.2753
14/03/2024 15:29:24	Avenida Moisés Correia - Camutanga - PE	0	Desligado	0v	Parado	-7.4081 -35.2753
14/03/2024 15:34:24	Avenida Moisés Correia - Camutanga - PE	0	Desligado	0v	Parado	-7.4081 -35.2753
14/03/2024 15:39:24	Avenida Moisés Correia - Camutanga - PE	0	Desligado	0v	Parado	-7.4081 -35.2753
14/03/2024 15:44:24	Avenida Moisés Correia - Camutanga - PE	0	Desligado	0v	Parado	-7.4081 -35.2753
14/03/2024 15:47:17	Avenida Moisés Correia - Camutanga - PE	0	Desligado	0v	Parado	-7.4081 -35.2753
14/03/2024 15:47:33						
14/03/2024 15:48:08	Avenida Moisés Correia - Camutanga - PE	0	Ligado	0v	Parado	-7.4081 -35.2753
14/03/2024 15:48:48	Avenida Moisés Correia - Camutanga - PE	0	Ligado	0v	Parado	-7.4081 -35.2753
14/03/2024 15:49:28	Avenida Moisés Correia - Camutanga - PE	0	Ligado	0v	Parado	-7.4081 -35.2753
14/03/2024 15:50:08	Avenida Moisés Correia - Camutanga - PE	0	Ligado	0v	Parado	-7.4081 -35.2753
14/03/2024 15:50:48	Avenida Moisés Correia - Camutanga - PE	0	Ligado	0v	Parado	-7.4081 -35.2753
14/03/2024 15:51:28	Avenida Moisés Correia - Camutanga - PE	0	Ligado	0v	Parado	-7.4081 -35.2753
14/03/2024 15:52:08	Avenida Moisés Correia - Camutanga - PE	0	Ligado	0v	Parado	-7.4081 -35.2753
14/03/2024 15:52:48	Avenida Moisés Correia - Camutanga - PE	0	Ligado	0v	Parado	-7.4081 -35.2753
14/03/2024 15:53:28	Avenida Moisés Correia - Camutanga - PE	0	Ligado	0v	Parado	-7.4081 -35.2753
14/03/2024 15:54:08	Avenida Moisés Correia - Camutanga - PE	0	Ligado	0v	Parado	-7.4081 -35.2753
14/03/2024 15:54:48	Avenida Moisés Correia - Camutanga - PE	0	Ligado	0v	Parado	-7.4081 -35.2753
14/03/2024 15:55:28	Avenida Moisés Correia - Camutanga - PE	0	Ligado	0v	Parado	-7.4081 -35.2753
14/03/2024 15:56:08	Avenida Moisés Correia - Camutanga - PE	0	Ligado	0v	56 metros	-7.4076 -35.2755
14/03/2024 15:56:48	Avenida Moisés Correia - Camutanga - PE	0	Ligado	0v	Parado	-7.4076 -35.2755

14/03/2024 15:57:28	Avenida Moisés Correia - Camutanga - PE	0	Ligado	0v	Parado	-7.4076 -35.2755
14/03/2024 15:58:08	Travessa José Batista - Camutanga - PE	0	Ligado	0v	135 metros	-7.4087 -35.2749
14/03/2024 15:58:40	Avenida Moisés Correia - Camutanga - PE	14	Ligado	0v	98 metros	-7.4084 -35.2741
14/03/2024 15:59:04	Avenida Moisés Correia - Camutanga - PE	11	Ligado	0v	Parado	-7.4084 -35.2741
14/03/2024 15:59:28	Avenida Doutor Simplício Tavares de Melo - Camutanga - PE	17	Ligado	0v	134 metros	-7.4088 -35.2729
14/03/2024 15:59:38	Avenida Doutor Simplício Tavares de Melo - Camutanga - PE	20	Ligado	0v	Parado	-7.4088 -35.2729
14/03/2024 16:00:08	Avenida Doutor Simplício Tavares de Melo - Camutanga - PE	12	Ligado	0v	210 metros	-7.4074 -35.2717
14/03/2024 16:00:18	Avenida Doutor Simplício Tavares de Melo - Camutanga - PE	15	Ligado	0v	Parado	-7.4074 -35.2717
14/03/2024 16:00:48	Rua Santa Cruz - Camutanga - PE	30	Ligado	0v	130 metros	-7.4076 -35.2705
14/03/2024 16:01:28	Rua Santa Cruz - Camutanga - PE	33	Ligado	0v	304 metros	-7.4095 -35.2685
14/03/2024 16:02:08	Rua Santa Cruz - Camutanga - PE	31	Ligado	0v	278 metros	-7.4113 -35.2667
14/03/2024 16:02:48	Rua Santa Cruz - Camutanga - PE	45	Ligado	0v	469 metros	-7.4143 -35.2638
14/03/2024 16:03:01	Rua Santa Cruz - Camutanga - PE	52	Ligado	0v	177 metros	-7.4154 -35.2626
14/03/2024 16:05:00	Rodovia PE-082 - Camutanga - PE	49	Ligado	0v	1,04 km	-7.4236 -35.2580
14/03/2024 16:05:34	Rodovia PE-082 - Camutanga - PE	21	Ligado	0v	387 metros	-7.4265 -35.2561
14/03/2024 16:06:21	Rodovia PE-082 - Ferreiros - PE	63	Ligado	0v	618 metros	-7.4317 -35.2540
14/03/2024 16:07:01	Rodovia PE-082 - Ferreiros - PE	53	Ligado	0v	711 metros	-7.4374 -35.2511
14/03/2024 16:07:41	Rodovia PE-082 - Ferreiros - PE	49	Ligado	0v	500 metros	-7.4417 -35.2500
14/03/2024 16:08:09	Rodovia PE-082 - Ferreiros - PE	36	Ligado	0v	358 metros	-7.4449 -35.2498
14/03/2024 16:08:21	Rodovia PE-082 - Ferreiros - PE	28	Ligado	0v	112 metros	-7.4459 -35.2498
14/03/2024 16:09:01	Rodovia PE-082 - Ferreiros - PE	0	Ligado	0v	166 metros	-7.4473 -35.2503
14/03/2024 16:09:41	Rodovia PE-082 - Ferreiros - PE	0	Ligado	0v	76 metros	-7.4480 -35.2505

14/03/2024 16:10:21	Rodovia PE-082 - Ferreiros - PE	13	Ligado	0v	Parado	-7.4480 -35.2505
14/03/2024 16:11:01	Rodovia PE-082 - Ferreiros - PE	37	Ligado	0v	319 metros	-7.4507 -35.2515
14/03/2024 16:11:30	Rodovia PE-082 - Ferreiros - PE	38	Ligado	0v	339 metros	-7.4535 -35.2526
14/03/2024 16:11:40	Rodovia PE-082 - Ferreiros - PE	37	Ligado	0v	107 metros	-7.4543 -35.2532
14/03/2024 16:12:21	Rodovia PE-082 - Ferreiros - PE	57	Ligado	0v	501 metros	-7.4571 -35.2568
14/03/2024 16:13:01	Rodovia PE-082 - Ferreiros - PE	51	Ligado	0v	653 metros	-7.4606 -35.2615
14/03/2024 16:13:41	Rodovia PE-082 - Ferreiros - PE	48	Ligado	0v	495 metros	-7.4633 -35.2650
14/03/2024 16:14:21	Rodovia PE-082 - Ferreiros - PE	47	Ligado	0v	564 metros	-7.4664 -35.2691
14/03/2024 16:15:01	Rodovia PE-082 - Ferreiros - PE	47	Ligado	0v	557 metros	-7.4694 -35.2731
14/03/2024 16:15:41	Rodovia PE-082 - Ferreiros - PE	28	Ligado	0v	325 metros	-7.4713 -35.2754
14/03/2024 16:16:21	Rodovia PE-082 - Ferreiros - PE	50	Ligado	0v	361 metros	-7.4734 -35.2778
14/03/2024 16:17:01	Rodovia PE-082 - Ferreiros - PE	51	Ligado	0v	574 metros	-7.4768 -35.2817
14/03/2024 16:17:42	Rodovia PE-082 - Ferreiros - PE	54	Ligado	0v	565 metros	-7.4802 -35.2855
14/03/2024 16:18:22	Rodovia PE-082 - Ferreiros - PE	62	Ligado	0v	669 metros	-7.4842 -35.2901
14/03/2024 16:19:02	Rodovia PE-082 - Ferreiros - PE	62	Ligado	0v	698 metros	-7.4883 -35.2948
14/03/2024 16:19:12	Rodovia PE-082 - Ferreiros - PE	59	Ligado	0v	171 metros	-7.4894 -35.2959
14/03/2024 16:19:22	Rodovia PE-082 - Ferreiros - PE	60	Ligado	0v	174 metros	-7.4908 -35.2966
14/03/2024 16:19:42	Rodovia PE-082 - Ferreiros - PE	21	Ligado	0v	266 metros	-7.4931 -35.2971
14/03/2024 16:20:22	Rodovia PE-082 - Mocs - Ferreiros - PE	0	Ligado	0v	257 metros	-7.4954 -35.2976
14/03/2024 16:21:02	Rodovia PE-082 - Mocs - Ferreiros - PE	17	Ligado	0v	Parado	-7.4954 -35.2976
14/03/2024 16:21:42	Rodovia PE-082 - Mocs - Ferreiros - PE	32	Ligado	0v	375 metros	-7.4987 -35.2982
14/03/2024 16:22:22	Rodovia PE-082 - Mocs - Ferreiros - PE	0	Ligado	0v	96 metros	-7.4995 -35.2984

14/03/2024 16:23:02	Rodovia PE-082 - Mocs - Timbaúba - PE	26	Ligado	0v	194 metros	-7.5012 -35.2987
14/03/2024 16:23:39	Rodovia PE-082 - Mocs - Timbaúba - PE	39	Ligado	0v	363 metros	-7.5044 -35.2995
14/03/2024 16:24:22	Rodovia PE-082 - Mocs - Timbaúba - PE	47	Ligado	0v	517 metros	-7.5086 -35.3015
14/03/2024 16:25:02	Rodovia PE-082 - Mocs - Timbaúba - PE	12	Ligado	0v	433 metros	-7.5122 -35.3029
14/03/2024 16:25:16	Rodovia PE-082 - Mocs - Timbaúba - PE	22	Ligado	0v	77 metros	-7.5129 -35.3031
14/03/2024 16:25:31	Rua Coronel Claudino - Mocs - Timbaúba - PE	27	Ligado	0v	104 metros	-7.5134 -35.3039
14/03/2024 16:25:42	Mocs - Timbaúba - PE	26	Ligado	0v	85 metros	-7.5137 -35.3046
14/03/2024 16:26:03	Rua Coronel Claudino - Mocs - Timbaúba - PE	24	Ligado	0v	133 metros	-7.5140 -35.3057
14/03/2024 16:26:22	Rua Coronel Claudino - Mocs - Timbaúba - PE	18	Ligado	0v	89 metros	-7.5140 -35.3065
14/03/2024 16:26:41	Rua Quinze de Novembro - Mocs - Timbaúba - PE	14	Ligado	0v	100 metros	-7.5140 -35.3074
14/03/2024 16:26:55	Rua Doutor Geraldo Ferreira Lima - Mocs - Timbaúba - PE	18	Ligado	0v	55 metros	-7.5145 -35.3076
14/03/2024 16:27:21	Rua Wilson Neves Calabria - Mocs - Timbaúba - PE	14	Ligado	0v	126 metros	-7.5153 -35.3084
14/03/2024 16:27:42	Rua Wilson Neves Calabria - Mocs - Timbaúba - PE	0	Ligado	0v	79 metros	-7.5151 -35.3090
14/03/2024 16:28:22	Rua Manoel Xavier de Andrade - Mocs - Timbaúba - PE	0	Ligado	0v	97 metros	-7.5149 -35.3099
14/03/2024 16:29:02	Rua Manoel Xavier de Andrade - Mocs - Timbaúba - PE	0	Ligado	0v	Parado	-7.5149 -35.3099
14/03/2024 16:29:42	Rua Manoel Xavier de Andrade - Mocs - Timbaúba - PE	0	Ligado	0v	Parado	-7.5149 -35.3099
14/03/2024 16:30:22	Rua Manoel Xavier de Andrade - Mocs - Timbaúba - PE	0	Ligado	0v	Parado	-7.5149 -35.3099
14/03/2024 16:31:02	Rua Manoel Xavier de Andrade - Mocs - Timbaúba - PE	0	Ligado	0v	Parado	-7.5149 -35.3099
14/03/2024 16:31:42	Rua Manoel Xavier de Andrade - Mocs - Timbaúba - PE	0	Ligado	0v	Parado	-7.5149 -35.3099
14/03/2024 16:32:22	Rua Manoel Xavier de Andrade - Mocs - Timbaúba - PE	0	Ligado	0v	Parado	-7.5149 -35.3099
14/03/2024 16:33:02	Rua Manoel Xavier de Andrade - Mocs - Timbaúba - PE	0	Ligado	0v	Parado	-7.5149 -35.3099
14/03/2024 16:33:42	Rua Manoel Xavier de Andrade - Mocs - Timbaúba - PE	0	Ligado	0v	Parado	-7.5149 -35.3099

14/03/2024 16:34:22	Rua Manoel Xavier de Andrade - Mocs - Timbaúba - PE	0	Ligado	0v	Parado	-7.5149 -35.3099
14/03/2024 16:35:02	Rua Manoel Xavier de Andrade - Mocs - Timbaúba - PE	0	Ligado	0v	Parado	-7.5149 -35.3099
14/03/2024 16:35:42	Rua Manoel Xavier de Andrade - Mocs - Timbaúba - PE	0	Ligado	0v	Parado	-7.5149 -35.3099
14/03/2024 16:36:22	Rua Manoel Xavier de Andrade - Mocs - Timbaúba - PE	0	Ligado	0v	Parado	-7.5149 -35.3099
14/03/2024 16:37:02	Rua Manoel Xavier de Andrade - Mocs - Timbaúba - PE	0	Ligado	0v	Parado	-7.5149 -35.3099
14/03/2024 16:37:42	Rua Manoel Xavier de Andrade - Mocs - Timbaúba - PE	0	Ligado	0v	Parado	-7.5149 -35.3099
14/03/2024 16:38:22	Rua Manoel Xavier de Andrade - Mocs - Timbaúba - PE	0	Ligado	0v	Parado	-7.5149 -35.3099
14/03/2024 16:39:02	Rua Manoel Xavier de Andrade - Mocs - Timbaúba - PE	0	Ligado	0v	Parado	-7.5149 -35.3099
14/03/2024 16:39:42	Rua Manoel Xavier de Andrade - Mocs - Timbaúba - PE	0	Ligado	0v	Parado	-7.5149 -35.3099
14/03/2024 16:40:22	Rua Manoel Xavier de Andrade - Mocs - Timbaúba - PE	0	Ligado	0v	Parado	-7.5149 -35.3099
14/03/2024 16:41:02	Rua Manoel Xavier de Andrade - Mocs - Timbaúba - PE	0	Ligado	0v	Parado	-7.5149 -35.3099
14/03/2024 16:41:42	Rua Manoel Xavier de Andrade - Mocs - Timbaúba - PE	0	Ligado	0v	Parado	-7.5149 -35.3099
14/03/2024 16:42:22	Rua Manoel Xavier de Andrade - Mocs - Timbaúba - PE	0	Ligado	0v	Parado	-7.5149 -35.3099
14/03/2024 16:43:02	Rua Manoel Xavier de Andrade - Mocs - Timbaúba - PE	0	Ligado	0v	Parado	-7.5149 -35.3099
14/03/2024 16:43:42	Rua Manoel Xavier de Andrade - Mocs - Timbaúba - PE	0	Ligado	0v	Parado	-7.5149 -35.3099
14/03/2024 16:44:22	Rua Manoel Xavier de Andrade - Mocs - Timbaúba - PE	0	Ligado	0v	Parado	-7.5149 -35.3099
14/03/2024 16:45:02	Rua Manoel Xavier de Andrade - Mocs - Timbaúba - PE	0	Ligado	0v	Parado	-7.5149 -35.3099
14/03/2024 16:45:42	Rua Manoel Xavier de Andrade - Mocs - Timbaúba - PE	0	Ligado	0v	Parado	-7.5149 -35.3099
14/03/2024 16:46:22	Rua Manoel Xavier de Andrade - Mocs - Timbaúba - PE	0	Ligado	0v	Parado	-7.5149 -35.3099
14/03/2024 16:47:02	Rua Manoel Xavier de Andrade - Mocs - Timbaúba - PE	0	Ligado	0v	Parado	-7.5149 -35.3099
14/03/2024 16:47:42	Rua Manoel Xavier de Andrade - Mocs - Timbaúba - PE	0	Ligado	0v	Parado	-7.5149 -35.3099
14/03/2024 16:48:22	Rua Manoel de Albuquerque Galvão - Mocs - Timbaúba - PE	11	Ligado	0v	82 metros	-7.5156 -35.3096

14/03/2024 16:49:02	Rua Doutor Geraldo Ferreira Lima - Mocs - Timbaúba - PE	0	Ligado	0v	85 metros	-7.5161 -35.3091
14/03/2024 16:49:42	Rua Doutor Geraldo Ferreira Lima - Mocs - Timbaúba - PE	0	Ligado	0v	109 metros	-7.5154 -35.3085
14/03/2024 16:50:22	Rua Doutor Geraldo Ferreira Lima - Mocs - Timbaúba - PE	19	Ligado	0v	65 metros	-7.5150 -35.3081
14/03/2024 16:50:39	Rua Doutor Geraldo Ferreira Lima - Mocs - Timbaúba - PE	17	Ligado	0v	81 metros	-7.5144 -35.3076
14/03/2024 16:50:56	Rua Quinze de Novembro - Mocs - Timbaúba - PE	11	Ligado	0v	53 metros	-7.5140 -35.3074
14/03/2024 16:51:35	Rua Elba - Mocs - Timbaúba - PE	13	Ligado	0v	171 metros	-7.5141 -35.3058
14/03/2024 16:52:07	Rua Coronel Claudino - Mocs - Timbaúba - PE	27	Ligado	0v	204 metros	-7.5136 -35.3040
14/03/2024 16:52:22	Rua Coronel Claudino - Mocs - Timbaúba - PE	0	Ligado	0v	70 metros	-7.5132 -35.3035
14/03/2024 16:52:43	Rua Coronel Claudino - Mocs - Timbaúba - PE	16	Ligado	0v	Parado	-7.5132 -35.3035
14/03/2024 16:53:02	Rodovia PE-082 - Mocs - Timbaúba - PE	13	Ligado	0v	141 metros	-7.5122 -35.3029
14/03/2024 16:53:41	Rodovia PE-082 - Mocs - Timbaúba - PE	44	Ligado	0v	364 metros	-7.5091 -35.3018
14/03/2024 16:54:22	Rodovia PE-082 - Mocs - Timbaúba - PE	10	Ligado	0v	375 metros	-7.5060 -35.3003
14/03/2024 16:55:02	Rodovia PE-082 - Mocs - Timbaúba - PE	13	Ligado	0v	57 metros	-7.5056 -35.3001
14/03/2024 16:55:42	Rodovia PE-082 - Mocs - Timbaúba - PE	36	Ligado	0v	289 metros	-7.5032 -35.2991
14/03/2024 16:56:22	Rodovia PE-082 - Mocs - Ferreiros - PE	12	Ligado	0v	340 metros	-7.5002 -35.2985
14/03/2024 16:57:02	Rodovia PE-082 - Mocs - Timbaúba - PE	27	Ligado	0v	355 metros	-7.4971 -35.2978
14/03/2024 16:57:43	Rodovia PE-082 - Ferreiros - PE	33	Ligado	0v	319 metros	-7.4943 -35.2973
14/03/2024 16:58:23	Rodovia PE-082 - Ferreiros - PE	48	Ligado	0v	364 metros	-7.4911 -35.2966
14/03/2024 16:58:38	Rodovia PE-082 - Ferreiros - PE	55	Ligado	0v	221 metros	-7.4893 -35.2958
14/03/2024 16:59:03	Rodovia PE-082 - Ferreiros - PE	69	Ligado	0v	441 metros	-7.4866 -35.2928
14/03/2024 16:59:43	Rodovia PE-082 - Ferreiros - PE	67	Ligado	0v	743 metros	-7.4822 -35.2878
14/03/2024 17:00:23	Rodovia PE-082 - Ferreiros - PE	67	Ligado	0v	715 metros	-7.4779 -35.2829

14/03/2024 17:02:18	Rodovia PE-082 - Ferreiros - PE	22	Ligado	0v	1,25 km	-7.4705 -35.2744
14/03/2024 17:02:58	Rodovia PE-082 - Ferreiros - PE	37	Ligado	0v	403 metros	-7.4683 -35.2716
14/03/2024 17:03:38	Rodovia PE-082 - Ferreiros - PE	50	Ligado	0v	472 metros	-7.4657 -35.2682
14/03/2024 17:04:18	Rodovia PE-082 - Ferreiros - PE	22	Ligado	0v	362 metros	-7.4637 -35.2656
14/03/2024 17:04:58	Rodovia PE-082 - Ferreiros - PE	50	Ligado	0v	417 metros	-7.4615 -35.2626
14/03/2024 17:05:38	Rodovia PE-082 - Ferreiros - PE	54	Ligado	0v	581 metros	-7.4583 -35.2584
14/03/2024 17:06:18	Rodovia PE-082 - Ferreiros - PE	38	Ligado	0v	556 metros	-7.4553 -35.2544
14/03/2024 17:06:39	Rodovia PE-082 - Ferreiros - PE	45	Ligado	0v	248 metros	-7.4538 -35.2528
14/03/2024 17:06:50	Rodovia PE-082 - Ferreiros - PE	49	Ligado	0v	145 metros	-7.4526 -35.2522
14/03/2024 17:07:38	Rodovia PE-082 - Ferreiros - PE	28	Ligado	0v	468 metros	-7.4487 -35.2507
14/03/2024 17:08:18	Rodovia PE-082 - Ferreiros - PE	31	Ligado	0v	341 metros	-7.4457 -35.2498
14/03/2024 17:08:58	Rodovia PE-082 - Ferreiros - PE	12	Ligado	0v	143 metros	-7.4445 -35.2498
14/03/2024 17:09:38	Rodovia PE-082 - Ferreiros - PE	46	Ligado	0v	241 metros	-7.4423 -35.2500
14/03/2024 17:10:07	Rodovia PE-082 - Ferreiros - PE	47	Ligado	0v	398 metros	-7.4388 -35.2504
14/03/2024 17:10:18	Rodovia PE-082 - Ferreiros - PE	55	Ligado	0v	160 metros	-7.4375 -35.2510
14/03/2024 17:10:58	Rodovia PE-082 - Ferreiros - PE	43	Ligado	0v	705 metros	-7.4318 -35.2539
14/03/2024 17:11:38	Rodovia PE-082 - Camutanga - PE	16	Ligado	0v	117 metros	-7.4309 -35.2544
14/03/2024 17:12:18	Rodovia PE-082 - Camutanga - PE	40	Ligado	0v	434 metros	-7.4273 -35.2560
14/03/2024 17:12:58	Rodovia PE-082 - Camutanga - PE	0	Ligado	0v	155 metros	-7.4260 -35.2564
14/03/2024 17:13:37	Rodovia PE-082 - Camutanga - PE	49	Ligado	0v	373 metros	-7.4232 -35.2582
14/03/2024 17:15:16	Rodovia PE-082 - Camutanga - PE	27	Ligado	0v	605 metros	-7.4180 -35.2599
14/03/2024 17:15:54	Rodovia PE-082 - Camutanga - PE	11	Ligado	0v	211 metros	-7.4164 -35.2608

14/03/2024 17:16:23	Rodovia PE-082 - Camutanga - PE	14	Ligado	0v	Parado	-7.4164 -35.2608
14/03/2024 17:16:36	Rodovia Pe Oitenta e Dois - Camutanga - PE	18	Ligado	0v	92 metros	-7.4157 -35.2613
14/03/2024 17:16:49	Rua Santa Cruz - Camutanga - PE	33	Ligado	0v	81 metros	-7.4156 -35.2620
14/03/2024 17:17:00	Rua Santa Cruz - Camutanga - PE	35	Ligado	0v	110 metros	-7.4152 -35.2629
14/03/2024 17:17:16	Rua Santa Cruz - Camutanga - PE	40	Ligado	0v	161 metros	-7.4141 -35.2639
14/03/2024 17:17:56	Rua Santa Cruz - Camutanga - PE	26	Ligado	0v	485 metros	-7.4110 -35.2670
14/03/2024 17:18:36	Rua Santa Cruz - Camutanga - PE	0	Ligado	0v	103 metros	-7.4104 -35.2676
14/03/2024 17:19:16	Rua Santa Cruz - Camutanga - PE	11	Ligado	0v	239 metros	-7.4088 -35.2691
14/03/2024 17:19:55	Rua Santa Cruz - Camutanga - PE	30	Ligado	0v	284 metros	-7.4072 -35.2711
14/03/2024 17:20:36	Rua Santa Cruz - Camutanga - PE	13	Ligado	0v	89 metros	-7.4067 -35.2717
14/03/2024 17:20:46	Rua Santa Cruz - Camutanga - PE	16	Ligado	0v	Parado	-7.4067 -35.2717
14/03/2024 17:21:00	Rua Santa Cruz - Camutanga - PE	18	Ligado	0v	91 metros	-7.4061 -35.2723
14/03/2024 17:21:11	Rua Santa Cruz - Camutanga - PE	10	Ligado	0v	Parado	-7.4061 -35.2723
14/03/2024 17:21:56	Rua Santa Cruz - Camutanga - PE	0	Ligado	0v	109 metros	-7.4053 -35.2729
14/03/2024 17:22:33	Avenida Pedro de Albuquerque Uchôa - Camutanga - PE	10	Ligado	0v	114 metros	-7.4045 -35.2735
14/03/2024 17:23:03	Avenida Pedro de Albuquerque Uchôa - Camutanga - PE	20	Ligado	0v	127 metros	-7.4051 -35.2745
14/03/2024 17:23:16	Avenida Pedro de Albuquerque Uchôa - Camutanga - PE	0	Ligado	0v	Parado	-7.4051 -35.2745
14/03/2024 17:23:56	Avenida Pedro de Albuquerque Uchôa - Camutanga - PE	16	Ligado	0v	92 metros	-7.4053 -35.2753
14/03/2024 17:24:36	Avenida Pedro de Albuquerque Uchôa - Camutanga - PE	0	Ligado	0v	157 metros	-7.4056 -35.2766
14/03/2024 17:24:56	Avenida Pedro de Albuquerque Uchôa - Camutanga - PE	10	Ligado	0v	Parado	-7.4056 -35.2766
14/03/2024 17:25:16	Estrada para Quebeque - Camutanga - PE	22	Ligado	0v	84 metros	-7.4063 -35.2764
14/03/2024 17:25:56	Avenida Moisés Correia - Camutanga - PE	0	Ligado	0v	116 metros	-7.4072 -35.2759

14/03/2024 17:26:36	Avenida Moisés Correia - Camutanga - PE	12	Ligado	0v	52 metros	-7.4077 -35.2757
14/03/2024 17:27:16	Avenida Moisés Correia - Camutanga - PE	0	Ligado	0v	137 metros	-7.4087 -35.2751
14/03/2024 17:27:56	Avenida Moisés Correia - Camutanga - PE	19	Ligado	0v	Parado	-7.4087 -35.2751
14/03/2024 17:28:29	Avenida Moisés Correia - Camutanga - PE	14	Ligado	0v	122 metros	-7.4084 -35.2741
14/03/2024 17:29:01	Avenida Doutor Simplício Tavares de Melo - Camutanga - PE	22	Ligado	0v	75 metros	-7.4087 -35.2735
14/03/2024 17:29:16	Avenida Doutor Simplício Tavares de Melo - Camutanga - PE	0	Ligado	0v	Parado	-7.4087 -35.2735
14/03/2024 17:29:31	Avenida Doutor Simplício Tavares de Melo - Camutanga - PE	11	Ligado	0v	76 metros	-7.4088 -35.2728
14/03/2024 17:29:56	Avenida Doutor Simplício Tavares de Melo - Camutanga - PE	0	Ligado	0v	Parado	-7.4088 -35.2728
14/03/2024 17:30:36	Avenida Doutor Simplício Tavares de Melo - Camutanga - PE	15	Ligado	0v	133 metros	-7.4080 -35.2720
14/03/2024 17:30:58	Avenida Doutor Simplício Tavares de Melo - Camutanga - PE	17	Ligado	0v	109 metros	-7.4071 -35.2715
14/03/2024 17:31:08	Rua Santa Cruz - Camutanga - PE	29	Ligado	0v	60 metros	-7.4073 -35.2710
14/03/2024 17:31:56	Rua Santa Cruz - Camutanga - PE	32	Ligado	0v	370 metros	-7.4095 -35.2685
14/03/2024 17:32:14	Rua Santa Cruz - Camutanga - PE	29	Ligado	0v	126 metros	-7.4103 -35.2677
14/03/2024 17:32:36	Rua Santa Cruz - Camutanga - PE	33	Ligado	0v	155 metros	-7.4113 -35.2667
14/03/2024 17:33:16	Rua Santa Cruz - Camutanga - PE	52	Ligado	0v	568 metros	-7.4150 -35.2632
14/03/2024 17:33:31	Rua Santa Cruz - Camutanga - PE	27	Ligado	0v	202 metros	-7.4158 -35.2616
14/03/2024 17:33:47	Rua Santa Cruz - Camutanga - PE	15	Ligado	0v	Parado	-7.4158 -35.2616
14/03/2024 17:34:22	Rodovia PE-082 - Itambé - PE	51	Ligado	0v	378 metros	-7.4124 -35.2617
14/03/2024 17:34:36	Rodovia PE-082 - Itambé - PE	58	Ligado	0v	217 metros	-7.4105 -35.2611
14/03/2024 17:35:16	Rodovia PE-082 - Itambé - PE	48	Ligado	0v	652 metros	-7.4051 -35.2591
14/03/2024 17:35:57	Rodovia PE-082 - Itambé - PE	24	Ligado	0v	432 metros	-7.4013 -35.2579
14/03/2024 17:36:32	Rodovia PE-082 - Itambé - PE	37	Ligado	0v	320 metros	-7.3985 -35.2575

14/03/2024 17:37:46	Rodovia PE-082 - Itambé - PE	43	Ligado	0v	1,04 km	-7.3899 -35.2538
14/03/2024 17:38:25	Rodovia PE-082 - Itambé - PE	44	Ligado	0v	531 metros	-7.3864 -35.2505
14/03/2024 17:39:06	Rodovia PE-082 - Itambé - PE	45	Ligado	0v	514 metros	-7.3838 -35.2466
14/03/2024 17:39:21	Rodovia PE-082 - Itambé - PE	65	Ligado	0v	224 metros	-7.3829 -35.2448
14/03/2024 17:39:46	Rodovia PE-082 - Itambé - PE	40	Ligado	0v	433 metros	-7.3817 -35.2411
14/03/2024 17:40:26	Rodovia PE-082 - Itambé - PE	38	Ligado	0v	389 metros	-7.3805 -35.2378
14/03/2024 17:41:00	Rodovia PE-082 - Itambé - PE	26	Ligado	0v	317 metros	-7.3796 -35.2351
14/03/2024 17:44:38	Rodovia PE-082 - Itambé - PE	10	Ligado	0v	159 metros	-7.3798 -35.2337
14/03/2024 17:50:23	Rodovia PE-082 - Itambé - PE	20	Ligado	0v	Parado	-7.3798 -35.2337
14/03/2024 17:50:44	Rodovia PE-082 - Itambé - PE	27	Ligado	0v	195 metros	-7.3796 -35.2354
14/03/2024 17:51:18	Rodovia PE-082 - Itambé - PE	32	Ligado	0v	249 metros	-7.3803 -35.2375
14/03/2024 17:51:58	Rodovia PE-082 - Itambé - PE	37	Ligado	0v	334 metros	-7.3814 -35.2404
14/03/2024 17:52:38	Rodovia PE-082 - Itambé - PE	49	Ligado	0v	539 metros	-7.3830 -35.2450
14/03/2024 17:52:49	Rodovia PE-082 - Itambé - PE	55	Ligado	0v	153 metros	-7.3836 -35.2462
14/03/2024 17:53:18	Rodovia PE-082 - Itambé - PE	46	Ligado	0v	587 metros	-7.3857 -35.2495
14/03/2024 17:53:42	Rodovia PE-082 - Itambé - PE	43	Ligado	0v	284 metros	-7.3873 -35.2516
14/03/2024 17:53:58	Rodovia PE-082 - Itambé - PE	45	Ligado	0v	200 metros	-7.3886 -35.2528
14/03/2024 17:54:38	Rodovia PE-082 - Itambé - PE	36	Ligado	0v	489 metros	-7.3920 -35.2555
14/03/2024 17:55:09	Rodovia PE-082 - Itambé - PE	41	Ligado	0v	548 metros	-7.3941 -35.2571
14/03/2024 17:55:23	Rodovia PE-082 - Itambé - PE	47	Ligado	0v	376 metros	-7.3956 -35.2574
14/03/2024 17:55:45	Rodovia PE-082 - Itambé - PE	26	Ligado	0v	703 metros	-7.3981 -35.2574
14/03/2024 17:55:58	Rodovia PE-082 - Itambé - PE	28	Ligado	0v	805 metros	-7.3990 -35.2575

14/03/2024 17:56:38	Rodovia PE-082 - Itambé - PE	37	Ligado	0v	382 metros	-7.4024 -35.2581
14/03/2024 17:57:18	Rodovia PE-082 - Itambé - PE	56	Ligado	0v	487 metros	-7.4065 -35.2596
14/03/2024 17:57:58	Rodovia PE-082 - Itambé - PE	53	Ligado	0v	525 metros	-7.4109 -35.2613
14/03/2024 17:58:12	Rodovia PE-082 - Itambé - PE	57	Ligado	0v	215 metros	-7.4128 -35.2617
14/03/2024 17:58:36	Rua Santa Cruz - Camutanga - PE	27	Ligado	0v	313 metros	-7.4156 -35.2614
14/03/2024 17:58:52	Rua Santa Cruz - Camutanga - PE	44	Ligado	0v	147 metros	-7.4153 -35.2627
14/03/2024 17:59:18	Rua Santa Cruz - Camutanga - PE	65	Ligado	0v	380 metros	-7.4129 -35.2651
14/03/2024 17:59:58	Rua Santa Cruz - Camutanga - PE	33	Ligado	0v	423 metros	-7.4102 -35.2678
14/03/2024 18:00:38	Rua Santa Cruz - Camutanga - PE	32	Ligado	0v	294 metros	-7.4083 -35.2696
14/03/2024 18:01:12	Avenida Doutor Simplício Tavares de Melo - Camutanga - PE	15	Ligado	0v	241 metros	-7.4070 -35.2714
14/03/2024 18:01:57	Avenida Doutor Simplício Tavares de Melo - Camutanga - PE	15	Ligado	0v	229 metros	-7.4087 -35.2725
14/03/2024 18:02:30	Avenida Presidente Getúlio Vargas - Camutanga - PE	16	Ligado	0v	166 metros	-7.4086 -35.2739
14/03/2024 18:03:13	Rua Joaquim Nabuco - Camutanga - PE	15	Ligado	0v	233 metros	-7.4068 -35.2750
14/03/2024 18:03:24	Rua Joaquim Nabuco - Camutanga - PE	21	Ligado	0v	56 metros	-7.4070 -35.2754
14/03/2024 18:03:58	Avenida Moisés Correia - Camutanga - PE	0	Ligado	0v	60 metros	-7.4076 -35.2755
14/03/2024 18:04:38	Avenida Moisés Correia - Camutanga - PE	0	Ligado	0v	Parado	-7.4076 -35.2755
14/03/2024 18:05:18	Avenida Moisés Correia - Camutanga - PE	10	Ligado	0v	Parado	-7.4076 -35.2755
14/03/2024 18:05:49	Travessa José Batista - Camutanga - PE	12	Ligado	0v	140 metros	-7.4087 -35.2749
14/03/2024 18:06:23	Avenida Presidente Getúlio Vargas - Camutanga - PE	14	Ligado	0v	98 metros	-7.4085 -35.2740
14/03/2024 18:06:38	Avenida Presidente Getúlio Vargas - Camutanga - PE	0	Ligado	0v	Parado	-7.4085 -35.2740
14/03/2024 18:07:12	Avenida Doutor Simplício Tavares de Melo - Camutanga - PE	13	Ligado	0v	149 metros	-7.4088 -35.2727
14/03/2024 18:07:58	Avenida Doutor Simplício Tavares de Melo - Camutanga - PE	0	Ligado	0v	104 metros	-7.4081 -35.2721

14/03/2024 18:08:25	Avenida Doutor Simplício Tavares de Melo - Camutanga - PE	17	Ligado	0v	130 metros	-7.4071 -35.2715
14/03/2024 18:08:35	Rua Santa Cruz - Camutanga - PE	23	Ligado	0v	55 metros	-7.4072 -35.2710
14/03/2024 18:08:57	Rua Santa Cruz - Camutanga - PE	23	Ligado	0v	170 metros	-7.4082 -35.2698
14/03/2024 18:09:18	Rua Santa Cruz - Camutanga - PE	26	Ligado	0v	155 metros	-7.4091 -35.2688
14/03/2024 18:09:58	Camutanga - PE	11	Ligado	0v	255 metros	-7.4108 -35.2672
14/03/2024 18:10:38	Rua Santa Cruz - Camutanga - PE	39	Ligado	0v	409 metros	-7.4134 -35.2646
14/03/2024 18:11:04	Rua Santa Cruz - Camutanga - PE	40	Ligado	0v	287 metros	-7.4153 -35.2629
14/03/2024 18:11:18	Rua Santa Cruz - Camutanga - PE	26	Ligado	0v	152 metros	-7.4158 -35.2616
14/03/2024 18:11:58	Rodovia PE-082 - Camutanga - PE	17	Ligado	0v	289 metros	-7.4179 -35.2600
14/03/2024 18:12:17	Rodovia PE-082 - Camutanga - PE	33	Ligado	0v	443 metros	-7.4191 -35.2594
14/03/2024 18:12:38	Rodovia PE-082 - Camutanga - PE	29	Ligado	0v	149 metros	-7.4204 -35.2591
14/03/2024 18:13:18	Rodovia PE-082 - Camutanga - PE	48	Ligado	0v	364 metros	-7.4235 -35.2580
14/03/2024 18:13:58	Rodovia PE-082 - Camutanga - PE	10	Ligado	0v	385 metros	-7.4264 -35.2562
14/03/2024 18:14:38	Rodovia PE-082 - Camutanga - PE	17	Ligado	0v	341 metros	-7.4293 -35.2552
14/03/2024 18:15:18	Rodovia PE-082 - Ferreiros - PE	62	Ligado	0v	430 metros	-7.4328 -35.2534
14/03/2024 18:15:52	Rodovia PE-082 - Ferreiros - PE	54	Ligado	0v	548 metros	-7.4372 -35.2512
14/03/2024 18:16:08	Rodovia PE-082 - Ferreiros - PE	42	Ligado	0v	216 metros	-7.4389 -35.2504
14/03/2024 18:16:25	Rodovia PE-082 - Ferreiros - PE	51	Ligado	0v	218 metros	-7.4409 -35.2501
14/03/2024 18:16:38	Rodovia PE-082 - Ferreiros - PE	49	Ligado	0v	181 metros	-7.4425 -35.2500
14/03/2024 18:17:12	Rodovia PE-082 - Ferreiros - PE	37	Ligado	0v	415 metros	-7.4462 -35.2499
14/03/2024 18:17:58	Rodovia PE-082 - Ferreiros - PE	23	Ligado	0v	389 metros	-7.4495 -35.2511
14/03/2024 18:18:38	Ferreiros - PE	41	Ligado	0v	418 metros	-7.4530 -35.2524

14/03/2024 18:18:53	Rodovia PE-082 - Ferreiros - PE	39	Ligado	0v	170 metros	-7.4543 -35.2532
14/03/2024 18:19:18	Rodovia PE-082 - Ferreiros - PE	45	Ligado	0v	282 metros	-7.4559 -35.2552
14/03/2024 18:19:58	Rodovia PE-082 - Ferreiros - PE	50	Ligado	0v	534 metros	-7.4588 -35.2590
14/03/2024 18:20:38	Rodovia PE-082 - Ferreiros - PE	37	Ligado	0v	576 metros	-7.4619 -35.2632
14/03/2024 18:21:18	Rodovia PE-082 - Ferreiros - PE	42	Ligado	0v	432 metros	-7.4643 -35.2663
14/03/2024 18:21:58	Rodovia PE-082 - Ferreiros - PE	30	Ligado	0v	449 metros	-7.4667 -35.2695
14/03/2024 18:22:38	Rodovia PE-082 - Ferreiros - PE	42	Ligado	0v	435 metros	-7.4691 -35.2727
14/03/2024 18:23:18	Rodovia PE-082 - Ferreiros - PE	21	Ligado	0v	339 metros	-7.4710 -35.2750
14/03/2024 18:23:58	Rodovia PE-082 - Ferreiros - PE	40	Ligado	0v	321 metros	-7.4729 -35.2772
14/03/2024 18:24:38	Rodovia PE-082 - Ferreiros - PE	34	Ligado	0v	443 metros	-7.4755 -35.2802
14/03/2024 18:25:18	Rodovia PE-082 - Ferreiros - PE	39	Ligado	0v	443 metros	-7.4782 -35.2832
14/03/2024 18:25:58	Rodovia PE-082 - Ferreiros - PE	57	Ligado	0v	563 metros	-7.4815 -35.2870
14/03/2024 18:26:38	Rodovia PE-082 - Ferreiros - PE	54	Ligado	0v	578 metros	-7.4849 -35.2910
14/03/2024 18:27:18	Rodovia PE-082 - Ferreiros - PE	58	Ligado	0v	696 metros	-7.4891 -35.2957
14/03/2024 18:27:35	Rodovia PE-082 - Ferreiros - PE	47	Ligado	0v	263 metros	-7.4912 -35.2967
14/03/2024 18:27:58	Rodovia PE-082 - Ferreiros - PE	13	Ligado	0v	229 metros	-7.4933 -35.2971
14/03/2024 18:28:38	Rodovia PE-082 - Mocs - Ferreiros - PE	28	Ligado	0v	291 metros	-7.4958 -35.2976
14/03/2024 18:29:18	Rodovia PE-082 - Mocs - Ferreiros - PE	29	Ligado	0v	368 metros	-7.4991 -35.2982
14/03/2024 18:29:29	Rodovia PE-082 - Mocs - Ferreiros - PE	11	Ligado	0v	58 metros	-7.4995 -35.2984
14/03/2024 18:29:59	Rodovia PE-082 - Mocs - Ferreiros - PE	0	Ligado	0v	Parado	-7.4995 -35.2984
14/03/2024 18:30:39	Rodovia PE-082 - Mocs - Ferreiros - PE	0	Ligado	0v	Parado	-7.4995 -35.2984
14/03/2024 18:31:19	Rodovia PE-082 - Mocs - Ferreiros - PE	32	Ligado	0v	135 metros	-7.4984 -35.2981

14/03/2024 18:31:51	Rua Luiz Marinho Falcão - Timbaúba - PE	15	Ligado	0v	278 metros	-7.4959 -35.2977
14/03/2024 18:32:39	Rua Santa Augusta - Timbaúba - PE	10	Ligado	0v	173 metros	-7.4955 -35.2992
14/03/2024 18:32:59	Rua Luiz Marinho Falcão - Timbaúba - PE	13	Ligado	0v	67 metros	-7.4954 -35.2998
14/03/2024 18:33:19	Rua Luiz Marinho Falcão - Timbaúba - PE	19	Ligado	0v	82 metros	-7.4953 -35.3005
14/03/2024 18:33:49	Rua Luiz Marinho Falcão, 5 - Timbaúba - PE	12	Ligado	0v	130 metros	-7.4952 -35.3017
14/03/2024 18:33:59	Rua Luiz Marinho Falcão, 5 - Timbaúba - PE	13	Ligado	0v	Parado	-7.4952 -35.3017
14/03/2024 18:34:36	Rua Luiz Marinho Falcão, 5 - Timbaúba - PE	12	Ligado	0v	79 metros	-7.4952 -35.3024
14/03/2024 18:35:12	Rua Luiz Marinho Falcão, 5 - Timbaúba - PE	11	Ligado	0v	126 metros	-7.4954 -35.3035
14/03/2024 18:35:57	Rua Luiz Marinho Falcão - Timbaúba - PE	10	Ligado	0v	226 metros	-7.4962 -35.3054
14/03/2024 18:36:39	Rua Luiz Marinho Falcão - Timbaúba - PE	20	Ligado	0v	259 metros	-7.4978 -35.3070
14/03/2024 18:36:59	Rua Luiz Marinho Falcão - Timbaúba - PE	16	Ligado	0v	97 metros	-7.4984 -35.3077
14/03/2024 18:37:19	Rua Luiz Marinho Falcão - Timbaúba - PE	16	Ligado	0v	92 metros	-7.4989 -35.3084
14/03/2024 18:37:59	Rua Luiz Marinho Falcão - Timbaúba - PE	20	Ligado	0v	217 metros	-7.4997 -35.3101
14/03/2024 18:38:31	Timbaúba - PE	18	Ligado	0v	174 metros	-7.5008 -35.3113
14/03/2024 18:38:43	Rua Luiz marinho falcão - Timbaúba - PE	19	Ligado	0v	70 metros	-7.5013 -35.3116
14/03/2024 18:39:01	Rua Luiz marinho falcão - Timbaúba - PE	20	Ligado	0v	88 metros	-7.5019 -35.3122
14/03/2024 18:39:11	Rua Luiz marinho falcão - Timbaúba - PE	10	Ligado	0v	52 metros	-7.5023 -35.3125
14/03/2024 18:39:59	Rua Luiz marinho falcão - Mocs - Timbaúba - PE	23	Ligado	0v	290 metros	-7.5046 -35.3137
14/03/2024 18:40:39	Rua Conselheiro João Alfredo - Mocs - Timbaúba - PE	19	Ligado	0v	217 metros	-7.5063 -35.3145
14/03/2024 18:41:18	Rua Almirante Barroso - Mocs - Timbaúba - PE	14	Ligado	0v	212 metros	-7.5075 -35.3160
14/03/2024 18:41:33	Rua Almirante Barroso - Mocs - Timbaúba - PE	19	Ligado	0v	90 metros	-7.5079 -35.3167
14/03/2024 18:41:46	Rua Conselheiro João Alfredo - Mocs - Timbaúba - PE	14	Ligado	0v	86 metros	-7.5084 -35.3173

14/03/2024 18:41:58	Rua Conselheiro João Alfredo - Mocs - Timbaúba - PE	18	Ligado	0v	55 metros	-7.5087 -35.3177
14/03/2024 18:42:39	Rua Henrique Dias - Araruna - Timbaúba - PE	17	Ligado	0v	138 metros	-7.5099 -35.3175
14/03/2024 18:42:53	Rua Henrique Dias - Araruna - Timbaúba - PE	11	Ligado	0v	Parado	-7.5099 -35.3175
14/03/2024 18:43:19	Praça João Pessoa - Araruna - Timbaúba - PE	0	Ligado	0v	70 metros	-7.5104 -35.3180
14/03/2024 18:43:34	Praça João Pessoa - Araruna - Timbaúba - PE	12	Ligado	0v	Parado	-7.5104 -35.3180
14/03/2024 18:43:59	Rua Marechal Dantas Barreto - Araruna - Timbaúba - PE	23	Ligado	0v	144 metros	-7.5117 -35.3178
14/03/2024 18:44:39	Rua Marechal Dantas Barreto - Araruna - Timbaúba - PE	11	Ligado	0v	251 metros	-7.5138 -35.3169
14/03/2024 18:44:49	Rua Maciel Pinheiro - Mocs - Timbaúba - PE	27	Ligado	0v	60 metros	-7.5141 -35.3165
14/03/2024 18:45:19	Rua Maciel Pinheiro - Mocs - Timbaúba - PE	25	Ligado	0v	215 metros	-7.5143 -35.3145
14/03/2024 18:45:40	Rua Maciel Pinheiro - Mocs - Timbaúba - PE	11	Ligado	0v	145 metros	-7.5145 -35.3132
14/03/2024 18:45:53	Rua Maciel Pinheiro - Mocs - Timbaúba - PE	26	Ligado	0v	75 metros	-7.5145 -35.3126
14/03/2024 18:46:35	Rua Doutor Geraldo Ferreira Lima - Mocs - Timbaúba - PE	29	Ligado	0v	300 metros	-7.5164 -35.3107
14/03/2024 18:46:55	Rua Doutor Geraldo Ferreira Lima - Mocs - Timbaúba - PE	28	Ligado	0v	129 metros	-7.5174 -35.3100
14/03/2024 18:47:19	Travessa Barão de Lucena - Mocs - Timbaúba - PE	0	Ligado	0v	173 metros	-7.5188 -35.3095
14/03/2024 18:47:54	Travessa Barão de Lucena - Mocs - Timbaúba - PE	18	Ligado	0v	58 metros	-7.5193 -35.3093
14/03/2024 18:48:31	Travessa Barão de Lucena - Mocs - Timbaúba - PE	10	Ligado	0v	141 metros	-7.5197 -35.3081
14/03/2024 18:48:47	Mocs - Timbaúba - PE	15	Ligado	0v	69 metros	-7.5203 -35.3080
14/03/2024 18:49:07	Mocs - Timbaúba - PE	13	Ligado	0v	Parado	-7.5203 -35.3080
14/03/2024 18:49:19	BR-408 - Mocs - Timbaúba - PE	35	Ligado	0v	98 metros	-7.5207 -35.3072
14/03/2024 18:49:59	BR-408 - Mocs - Timbaúba - PE	64	Ligado	0v	552 metros	-7.5219 -35.3023
14/03/2024 18:50:39	BR-408 - Mocs - Timbaúba - PE	66	Ligado	0v	725 metros	-7.5226 -35.2958
14/03/2024 18:50:53	BR-408 - Mocs - Timbaúba - PE	64	Ligado	0v	258 metros	-7.5228 -35.2935

14/03/2024 18:51:19	BR-408 - Mocs - Timbaúba - PE	59	Ligado	0v	473 metros	-7.5260 -35.2907
14/03/2024 18:51:31	BR-408 - Mocs - Timbaúba - PE	53	Ligado	0v	192 metros	-7.5275 -35.2897
14/03/2024 18:51:54	BR-408 - Mocs - Timbaúba - PE	58	Ligado	0v	337 metros	-7.5305 -35.2899
14/03/2024 18:52:30	BR-408 - Mocs - Timbaúba - PE	61	Ligado	0v	566 metros	-7.5352 -35.2881
14/03/2024 18:52:57	BR-408 - Mocs - Timbaúba - PE	59	Ligado	0v	529 metros	-7.5387 -35.2847
14/03/2024 18:54:24	BR-408 - Mocs - Timbaúba - PE	67	Ligado	0v	1,59 km	-7.5444 -35.2715
14/03/2024 18:55:04	BR-408 - Timbaúba - PE	73	Ligado	0v	749 metros	-7.5468 -35.2652
14/03/2024 18:56:06	BR-408 - Caueiras - Aliança - PE	58	Ligado	0v	1,12 km	-7.5509 -35.2559
14/03/2024 18:56:17	BR-408 - Caueiras - Aliança - PE	70	Ligado	0v	197 metros	-7.5526 -35.2554
14/03/2024 18:56:46	BR-408 - Caueiras - Aliança - PE	64	Ligado	0v	554 metros	-7.5571 -35.2575
14/03/2024 18:57:16	BR-408 - Caueiras - Aliança - PE	64	Ligado	0v	532 metros	-7.5614 -35.2595
14/03/2024 18:57:26	BR-408 - Caueiras - Aliança - PE	69	Ligado	0v	188 metros	-7.5631 -35.2595
14/03/2024 18:57:59	BR-408 - Caueiras - Aliança - PE	75	Ligado	0v	641 metros	-7.5683 -35.2571
14/03/2024 18:58:10	BR-408 - Caueiras - Aliança - PE	68	Ligado	0v	208 metros	-7.5696 -35.2557
14/03/2024 18:58:35	BR-408 - Caueiras - Aliança - PE	55	Ligado	0v	436 metros	-7.5720 -35.2526
14/03/2024 18:58:46	BR-408 - Caueiras - Aliança - PE	64	Ligado	0v	180 metros	-7.5735 -35.2520
14/03/2024 18:59:16	BR-408 - Caueiras - Aliança - PE	68	Ligado	0v	542 metros	-7.5784 -35.2522
14/03/2024 18:59:26	BR-408 - Caueiras - Aliança - PE	69	Ligado	0v	190 metros	-7.5798 -35.2511
14/03/2024 18:59:40	BR-408 - Caueiras - Aliança - PE	71	Ligado	0v	271 metros	-7.5816 -35.2495
14/03/2024 19:00:06	BR-408 - Caueiras - Aliança - PE	69	Ligado	0v	499 metros	-7.5860 -35.2488
14/03/2024 19:00:46	BR-408 - Caueiras - Aliança - PE	47	Ligado	0v	508 metros	-7.5905 -35.2482
14/03/2024 19:00:56	BR-408 - Caueiras - Aliança - PE	56	Ligado	0v	146 metros	-7.5917 -35.2476

14/03/2024 19:01:19	BR-408 - Caueiras - Aliança - PE	59	Ligado	0v	362 metros	-7.5936 -35.2450
14/03/2024 19:02:06	BR-408 - Aliança - PE	68	Ligado	0v	833 metros	-7.6004 -35.2418
14/03/2024 19:02:19	BR-408 - Aliança - PE	69	Ligado	0v	248 metros	-7.6025 -35.2411
14/03/2024 19:02:46	BR-408 - Aliança - PE	68	Ligado	0v	527 metros	-7.6071 -35.2401
14/03/2024 19:03:06	BR-408 - Aliança - PE	75	Ligado	0v	399 metros	-7.6107 -35.2397
14/03/2024 19:03:21	BR-408 - Aliança - PE	75	Ligado	0v	301 metros	-7.6134 -35.2397
14/03/2024 19:03:36	Avenida Genesio Gomes de Moraes - Aliança - PE	64	Ligado	0v	279 metros	-7.6158 -35.2392
14/03/2024 19:04:04	BR-408 - Aliança - PE	62	Ligado	0v	521 metros	-7.6199 -35.2415
14/03/2024 19:04:25	BR-408 - Aliança - PE	68	Ligado	0v	399 metros	-7.6235 -35.2412
14/03/2024 19:04:37	BR-408 - Aliança - PE	63	Ligado	0v	218 metros	-7.6252 -35.2422
14/03/2024 19:05:16	BR-408 - Aliança - PE	61	Ligado	0v	694 metros	-7.6290 -35.2472
14/03/2024 19:05:26	BR-408 - Aliança - PE	68	Ligado	0v	177 metros	-7.6293 -35.2487
14/03/2024 19:05:36	BR-408 - Aliança - PE	63	Ligado	0v	181 metros	-7.6300 -35.2502
14/03/2024 19:06:06	BR-408 - Aliança - PE	66	Ligado	0v	565 metros	-7.6346 -35.2524
14/03/2024 19:06:31	BR-408 - Aliança - PE	69	Ligado	0v	475 metros	-7.6386 -35.2537
14/03/2024 19:06:43	BR-408 - Aliança - PE	70	Ligado	0v	231 metros	-7.6406 -35.2545
14/03/2024 19:08:47	BR-408 - Nazaré da Mata - PE	66	Ligado	0v	2,2 km	-7.6598 -35.2498
14/03/2024 19:09:27	BR-408 - Nazaré da Mata - PE	63	Ligado	0v	653 metros	-7.6652 -35.2475
14/03/2024 19:10:58	BR-408 - Nazaré da Mata - PE	60	Ligado	0v	1,57 km	-7.6786 -35.2520
14/03/2024 19:11:12	BR-408 - Nazaré da Mata - PE	58	Ligado	0v	230 metros	-7.6804 -35.2511
14/03/2024 19:11:32	BR-408 - Nazaré da Mata - PE	68	Ligado	0v	341 metros	-7.6827 -35.2490
14/03/2024 19:11:45	BR-408 - Nazaré da Mata - PE	64	Ligado	0v	243 metros	-7.6846 -35.2480

14/03/2024 19:11:59	BR-408 - Nazaré da Mata - PE	72	Ligado	0v	208 metros	-7.6868 -35.2487
14/03/2024 19:12:10	BR-408 - Nazaré da Mata - PE	71	Ligado	0v	463 metros	-7.6884 -35.2497
14/03/2024 19:12:52	BR-408 - Nazaré da Mata - PE	67	Ligado	0v	963 metros	-7.6967 -35.2473
14/03/2024 19:13:32	BR-408 - Nazaré da Mata - PE	58	Ligado	0v	730 metros	-7.7029 -35.2454
14/03/2024 19:13:43	BR-408 - Nazaré da Mata - PE	55	Ligado	0v	170 metros	-7.7043 -35.2446
14/03/2024 19:14:12	BR-408 - Nazaré da Mata - PE	58	Ligado	0v	442 metros	-7.7069 -35.2417
14/03/2024 19:14:26	BR-408 - Nazaré da Mata - PE	65	Ligado	0v	246 metros	-7.7086 -35.2401
14/03/2024 19:14:52	BR-408 - Nazaré da Mata - PE	50	Ligado	0v	690 metros	-7.7124 -35.2388
14/03/2024 19:15:15	BR-408 - Nazaré da Mata - PE	33	Ligado	0v	284 metros	-7.7147 -35.2377
14/03/2024 19:15:29	BR-408 - Nazaré da Mata - PE	34	Ligado	0v	135 metros	-7.7160 -35.2376
14/03/2024 19:15:46	BR-408 - Nazaré da Mata - PE	33	Ligado	0v	161 metros	-7.7174 -35.2379
14/03/2024 19:16:12	BR-408 - Nazaré da Mata - PE	45	Ligado	0v	275 metros	-7.7197 -35.2386
14/03/2024 19:16:23	BR-408 - Nazaré da Mata - PE	49	Ligado	0v	145 metros	-7.7210 -35.2389
14/03/2024 19:16:37	BR-408 - Nazaré da Mata - PE	49	Ligado	0v	199 metros	-7.7228 -35.2391
14/03/2024 19:16:52	BR-408 - Nazaré da Mata - PE	61	Ligado	0v	233 metros	-7.7246 -35.2401
14/03/2024 19:17:04	BR-408 - Nazaré da Mata - PE	64	Ligado	0v	212 metros	-7.7265 -35.2402
14/03/2024 19:17:30	Rodovia BR-408 - Juá - Nazaré da Mata - PE	77	Ligado	0v	513 metros	-7.7306 -35.2381
14/03/2024 19:17:50	Rodovia BR-408 - Juá - Nazaré da Mata - PE	74	Ligado	0v	399 metros	-7.7335 -35.2360
14/03/2024 19:18:12	Rodovia BR-408 - Juá - Nazaré da Mata - PE	65	Ligado	0v	455 metros	-7.7374 -35.2350
14/03/2024 19:18:34	Rodovia BR-408 - Juá - Nazaré da Mata - PE	62	Ligado	0v	391 metros	-7.7408 -35.2341
14/03/2024 19:18:52	Rodovia BR-408 - Juá - Nazaré da Mata - PE	26	Ligado	0v	213 metros	-7.7427 -35.2342
14/03/2024 19:19:03	Rua Nunes Machado - Juá - Nazaré da Mata - PE	16	Ligado	0v	60 metros	-7.7432 -35.2341

14/03/2024 19:19:13	Rua Nunes Machado - Juá - Nazaré da Mata - PE	23	Ligado	0v	55 metros	-7.7433 -35.2336
14/03/2024 19:19:27	Rua Nunes Machado - Juá - Nazaré da Mata - PE	12	Ligado	0v	80 metros	-7.7433 -35.2329
14/03/2024 19:19:37	Rua Nunes Machado - Juá - Nazaré da Mata - PE	21	Ligado	0v	Parado	-7.7433 -35.2329
14/03/2024 19:20:02	Rua General Osorio - Juá - Nazaré da Mata - PE	21	Ligado	0v	173 metros	-7.7439 -35.2314
14/03/2024 19:20:12	Rua Coelho Neto - Juá - Nazaré da Mata - PE	19	Ligado	0v	59 metros	-7.7440 -35.2309
14/03/2024 19:20:28	Rua Coelho Neto - Juá - Nazaré da Mata - PE	14	Ligado	0v	71 metros	-7.7439 -35.2303
14/03/2024 19:20:48	Rua Coelho Neto - Juá - Nazaré da Mata - PE	14	Ligado	0v	106 metros	-7.7435 -35.2294
14/03/2024 19:21:32	Rua Ermirio Coutinho, 3-1 - Juá - Nazaré da Mata - PE	0	Ligado	0v	90 metros	-7.7433 -35.2286
14/03/2024 19:22:10	Rua Ermirio Coutinho - Sertãozinho - Nazaré da Mata - PE	20	Ligado	0v	72 metros	-7.7437 -35.2281
14/03/2024 19:22:21	Rua Ermirio Coutinho - Sertãozinho - Nazaré da Mata - PE	14	Ligado	0v	60 metros	-7.7442 -35.2279
14/03/2024 19:22:52	Rua Marechal Dantas Barreto - Sertãozinho - Nazaré da Mata - PE	18	Ligado	0v	135 metros	-7.7432 -35.2272
14/03/2024 19:23:19	Rua Dom Moura - Sertãozinho - Nazaré da Mata - PE	13	Ligado	0v	122 metros	-7.7422 -35.2266
14/03/2024 19:23:32	Rua Marechal Dantas Barreto - Sertãozinho - Nazaré da Mata - PE	11	Ligado	0v	53 metros	-7.7420 -35.2262
14/03/2024 19:24:12	Rua Marechal Dantas Barreto - Sertãozinho - Nazaré da Mata - PE	11	Ligado	0v	Parado	-7.7420 -35.2262
14/03/2024 19:24:52	Rua Bom Jesus - Sertãozinho - Nazaré da Mata - PE	19	Ligado	0v	127 metros	-7.7423 -35.2273
14/03/2024 19:25:08	Rua Bom Jesus - Sertãozinho - Nazaré da Mata - PE	14	Ligado	0v	79 metros	-7.7427 -35.2279
14/03/2024 19:25:18	Rua Bom Jesus - Sertãozinho - Nazaré da Mata - PE	11	Ligado	0v	Parado	-7.7427 -35.2279
14/03/2024 19:25:32	Rua Doutor Florentino dos Santos - Juá - Nazaré da Mata - PE	14	Ligado	0v	57 metros	-7.7425 -35.2283
14/03/2024 19:26:12	Rua Doutor Florentino dos Santos - Juá - Nazaré da Mata - PE	0	Ligado	0v	Parado	-7.7425 -35.2283
14/03/2024 19:26:52	Rua Doutor Florentino dos Santos - Juá - Nazaré da Mata - PE	0	Ligado	0v	Parado	-7.7425 -35.2283
14/03/2024 19:27:32	Rua Doutor Florentino dos Santos - Juá - Nazaré da Mata - PE	0	Ligado	0v	Parado	-7.7425 -35.2283
14/03/2024 19:28:12	Rua Doutor Florentino dos Santos - Juá - Nazaré da Mata - PE	0	Ligado	0v	Parado	-7.7425 -35.2283

14/03/2024 19:28:52	Rua Doutor Florentino dos Santos - Juá - Nazaré da Mata - PE	0	Ligado	0v	Parado	-7.7425 -35.2283
14/03/2024 19:29:32	Rua Doutor Florentino dos Santos - Juá - Nazaré da Mata - PE	0	Ligado	0v	Parado	-7.7425 -35.2283
14/03/2024 19:30:12	Rua Doutor Florentino dos Santos - Juá - Nazaré da Mata - PE	0	Ligado	0v	Parado	-7.7425 -35.2283
14/03/2024 19:30:52	Rua Doutor Florentino dos Santos - Juá - Nazaré da Mata - PE	0	Ligado	0v	Parado	-7.7425 -35.2283
14/03/2024 19:30:54						
14/03/2024 19:31:21	Rua Doutor Florentino dos Santos - Juá - Nazaré da Mata - PE	0	Desligado	0v	Parado	-7.7425 -35.2283
14/03/2024 19:35:52	Rua Doutor Florentino dos Santos - Juá - Nazaré da Mata - PE	0	Desligado	0v	Parado	-7.7425 -35.2283
14/03/2024 19:40:52	Rua Doutor Florentino dos Santos - Juá - Nazaré da Mata - PE	0	Desligado	0v	Parado	-7.7425 -35.2283
14/03/2024 19:45:52	Rua Doutor Florentino dos Santos - Juá - Nazaré da Mata - PE	0	Desligado	0v	Parado	-7.7425 -35.2283
14/03/2024 19:50:52	Rua Doutor Florentino dos Santos - Juá - Nazaré da Mata - PE	0	Desligado	0v	Parado	-7.7425 -35.2283
14/03/2024 19:55:52	Rua Doutor Florentino dos Santos - Juá - Nazaré da Mata - PE	0	Desligado	0v	Parado	-7.7425 -35.2283
14/03/2024 20:00:52	Rua Doutor Florentino dos Santos - Juá - Nazaré da Mata - PE	0	Desligado	0v	Parado	-7.7425 -35.2283
14/03/2024 20:05:52	Rua Doutor Florentino dos Santos - Juá - Nazaré da Mata - PE	0	Desligado	0v	Parado	-7.7425 -35.2283
14/03/2024 20:10:52	Rua Doutor Florentino dos Santos - Juá - Nazaré da Mata - PE	0	Desligado	0v	Parado	-7.7425 -35.2283
14/03/2024 20:15:52	Rua Doutor Florentino dos Santos - Juá - Nazaré da Mata - PE	0	Desligado	0v	Parado	-7.7425 -35.2283
14/03/2024 20:20:52	Rua Doutor Florentino dos Santos - Juá - Nazaré da Mata - PE	0	Desligado	0v	Parado	-7.7425 -35.2283
14/03/2024 20:25:52	Rua Doutor Florentino dos Santos - Juá - Nazaré da Mata - PE	0	Desligado	0v	Parado	-7.7425 -35.2283
14/03/2024 20:30:52	Rua Doutor Florentino dos Santos - Juá - Nazaré da Mata - PE	0	Desligado	0v	Parado	-7.7425 -35.2283
14/03/2024 20:35:52	Rua Doutor Florentino dos Santos - Juá - Nazaré da Mata - PE	0	Desligado	0v	Parado	-7.7425 -35.2283
14/03/2024 20:40:52	Rua Doutor Florentino dos Santos - Juá - Nazaré da Mata - PE	0	Desligado	0v	Parado	-7.7425 -35.2283
14/03/2024 20:45:52	Rua Doutor Florentino dos Santos - Juá - Nazaré da Mata - PE	0	Desligado	0v	Parado	-7.7425 -35.2283
14/03/2024 20:50:52	Rua Doutor Florentino dos Santos - Juá - Nazaré da Mata - PE	0	Desligado	0v	Parado	-7.7425 -35.2283

14/03/2024 21:35:57	Rua Doutor Florentino dos Santos - Juá - Nazaré da Mata - PE	0	Ligado	0v	Parado	-7.7425 -35.2283
14/03/2024 21:36:37	Rua Doutor Florentino dos Santos - Juá - Nazaré da Mata - PE	0	Ligado	0v	Parado	-7.7425 -35.2283
14/03/2024 21:37:17	Rua Doutor Florentino dos Santos - Juá - Nazaré da Mata - PE	0	Ligado	0v	Parado	-7.7425 -35.2283
14/03/2024 21:37:57	Rua Doutor Florentino dos Santos - Juá - Nazaré da Mata - PE	0	Ligado	0v	Parado	-7.7425 -35.2283
14/03/2024 21:38:37	Rua Doutor Florentino dos Santos - Juá - Nazaré da Mata - PE	0	Ligado	0v	Parado	-7.7425 -35.2283
14/03/2024 21:39:17	Rua Doutor Florentino dos Santos - Juá - Nazaré da Mata - PE	0	Ligado	0v	Parado	-7.7425 -35.2283
14/03/2024 21:39:57	Rua Doutor Florentino dos Santos - Juá - Nazaré da Mata - PE	0	Ligado	0v	Parado	-7.7425 -35.2283
14/03/2024 21:40:37	Rua Doutor Florentino dos Santos - Juá - Nazaré da Mata - PE	0	Ligado	0v	Parado	-7.7425 -35.2283
14/03/2024 21:41:17	Rua Doutor Florentino dos Santos - Juá - Nazaré da Mata - PE	0	Ligado	0v	Parado	-7.7425 -35.2283
14/03/2024 21:41:57	Rua Doutor Florentino dos Santos - Juá - Nazaré da Mata - PE	0	Ligado	0v	Parado	-7.7425 -35.2283
14/03/2024 21:42:37	Rua Doutor Florentino dos Santos - Juá - Nazaré da Mata - PE	0	Ligado	0v	93 metros	-7.7430 -35.2290
14/03/2024 21:43:17	Rua Doutor Florentino dos Santos - Juá - Nazaré da Mata - PE	0	Ligado	0v	Parado	-7.7430 -35.2290
14/03/2024 21:43:36	Rua Doutor Florentino dos Santos - Juá - Nazaré da Mata - PE	12	Ligado	0v	Parado	-7.7430 -35.2290
14/03/2024 21:43:57	Rua Doutor Florentino dos Santos - Juá - Nazaré da Mata - PE	16	Ligado	0v	108 metros	-7.7433 -35.2299
14/03/2024 21:44:28	Rua Doutor Florentino dos Santos - Juá - Nazaré da Mata - PE	17	Ligado	0v	138 metros	-7.7436 -35.2312
14/03/2024 21:44:38	Rua Doutor Florentino dos Santos - Juá - Nazaré da Mata - PE	14	Ligado	0v	Parado	-7.7436 -35.2312
14/03/2024 21:44:48	Rua Nunes Machado - Juá - Nazaré da Mata - PE	21	Ligado	0v	95 metros	-7.7436 -35.2320
14/03/2024 21:45:01	Rua Nunes Machado - Juá - Nazaré da Mata - PE	18	Ligado	0v	63 metros	-7.7433 -35.2325
14/03/2024 21:45:18	Rua Nunes Machado - Juá - Nazaré da Mata - PE	21	Ligado	0v	88 metros	-7.7433 -35.2333
14/03/2024 21:45:30	Rua Nunes Machado - Juá - Nazaré da Mata - PE	17	Ligado	0v	70 metros	-7.7432 -35.2339
14/03/2024 21:45:42	Rua Nunes Machado - Juá - Nazaré da Mata - PE	16	Ligado	0v	Parado	-7.7432 -35.2339
14/03/2024 21:45:58	Rodovia BR-408 - Juá - Nazaré da Mata - PE	27	Ligado	0v	125 metros	-7.7421 -35.2341

14/03/2024 21:46:19	Rodovia BR-408 - Juá - Nazaré da Mata - PE	55	Ligado	0v	270 metros	-7.7396 -35.2342
14/03/2024 21:46:38	Rodovia BR-408 - Juá - Nazaré da Mata - PE	74	Ligado	0v	338 metros	-7.7368 -35.2351
14/03/2024 21:47:03	Rodovia BR-408 - Juá - Nazaré da Mata - PE	60	Ligado	0v	466 metros	-7.7327 -35.2363
14/03/2024 21:47:18	Rodovia BR-408 - Juá - Nazaré da Mata - PE	57	Ligado	0v	243 metros	-7.7311 -35.2377
14/03/2024 21:47:56	BR-408 - Nazaré da Mata - PE	64	Ligado	0v	597 metros	-7.7263 -35.2402
14/03/2024 21:48:10	BR-408 - Nazaré da Mata - PE	70	Ligado	0v	260 metros	-7.7240 -35.2398
14/03/2024 21:48:23	BR-408 - Nazaré da Mata - PE	69	Ligado	0v	247 metros	-7.7220 -35.2389
14/03/2024 21:48:35	BR-408 - Nazaré da Mata - PE	76	Ligado	0v	243 metros	-7.7198 -35.2386
14/03/2024 21:48:58	BR-408 - Nazaré da Mata - PE	63	Ligado	0v	706 metros	-7.7158 -35.2375
14/03/2024 21:49:11	BR-408 - Nazaré da Mata - PE	65	Ligado	0v	225 metros	-7.7138 -35.2379
14/03/2024 21:51:37	BR-408 - Nazaré da Mata - PE	62	Ligado	0v	2,75 km	-7.6916 -35.2488
14/03/2024 21:52:02	BR-408 - Nazaré da Mata - PE	45	Ligado	0v	379 metros	-7.6883 -35.2497
14/03/2024 21:52:12	BR-408 - Nazaré da Mata - PE	43	Ligado	0v	483 metros	-7.6873 -35.2492
14/03/2024 21:52:27	BR-408 - Nazaré da Mata - PE	43	Ligado	0v	181 metros	-7.6861 -35.2482
14/03/2024 21:52:40	BR-408 - Nazaré da Mata - PE	50	Ligado	0v	166 metros	-7.6846 -35.2479
14/03/2024 21:52:50	BR-408 - Nazaré da Mata - PE	55	Ligado	0v	151 metros	-7.6833 -35.2484
14/03/2024 21:53:15	BR-408 - Nazaré da Mata - PE	73	Ligado	0v	468 metros	-7.6802 -35.2512
14/03/2024 21:53:27	BR-408 - Nazaré da Mata - PE	76	Ligado	0v	248 metros	-7.6781 -35.2520
14/03/2024 21:53:38	BR-408 - Nazaré da Mata - PE	75	Ligado	0v	235 metros	-7.6761 -35.2515
14/03/2024 21:53:55	BR-408 - Nazaré da Mata - PE	66	Ligado	0v	324 metros	-7.6737 -35.2499
14/03/2024 21:54:33	BR-408 - Nazaré da Mata - PE	67	Ligado	0v	718 metros	-7.6683 -35.2463
14/03/2024 21:54:43	BR-408 - Nazaré da Mata - PE	63	Ligado	0v	182 metros	-7.6666 -35.2465

14/03/2024 21:55:15	BR-408 - Nazaré da Mata - PE	72	Ligado	0v	597 metros	-7.6625 -35.2499
14/03/2024 21:55:25	BR-408 - Nazaré da Mata - PE	71	Ligado	0v	198 metros	-7.6607 -35.2501
14/03/2024 21:55:38	BR-408 - Nazaré da Mata - PE	68	Ligado	0v	250 metros	-7.6587 -35.2493
14/03/2024 21:55:50	BR-408 - Nazaré da Mata - PE	72	Ligado	0v	234 metros	-7.6566 -35.2494
14/03/2024 21:56:35	BR-408 - Aliança - PE	70	Ligado	0v	926 metros	-7.6487 -35.2523
14/03/2024 21:57:15	BR-408 - Aliança - PE	70	Ligado	0v	775 metros	-7.6422 -35.2545
14/03/2024 21:57:33	BR-408 - Aliança - PE	69	Ligado	0v	353 metros	-7.6390 -35.2539
14/03/2024 21:57:46	BR-408 - Aliança - PE	68	Ligado	0v	251 metros	-7.6369 -35.2531
14/03/2024 21:57:58	BR-408 - Aliança - PE	65	Ligado	0v	226 metros	-7.6350 -35.2526
14/03/2024 21:58:31	BR-408 - Aliança - PE	63	Ligado	0v	607 metros	-7.6300 -35.2503
14/03/2024 21:58:50	BR-408 - Aliança - PE	70	Ligado	0v	356 metros	-7.6290 -35.2472
14/03/2024 21:59:15	BR-408 - Aliança - PE	66	Ligado	0v	478 metros	-7.6265 -35.2437
14/03/2024 21:59:26	BR-408 - Aliança - PE	66	Ligado	0v	202 metros	-7.6254 -35.2423
14/03/2024 21:59:38	BR-408 - Aliança - PE	70	Ligado	0v	231 metros	-7.6236 -35.2413
14/03/2024 21:59:55	BR-408 - Aliança - PE	67	Ligado	0v	321 metros	-7.6207 -35.2415
14/03/2024 22:00:05	BR-408 - Aliança - PE	71	Ligado	0v	190 metros	-7.6190 -35.2412
14/03/2024 22:00:26	BR-408 - Aliança - PE	67	Ligado	0v	400 metros	-7.6160 -35.2392
14/03/2024 22:00:48	BR-408 - Aliança - PE	61	Ligado	0v	398 metros	-7.6125 -35.2398
14/03/2024 22:01:15	BR-408 - Aliança - PE	45	Ligado	0v	403 metros	-7.6089 -35.2398
14/03/2024 22:01:55	BR-408 - Aliança - PE	61	Ligado	0v	613 metros	-7.6035 -35.2408
14/03/2024 22:02:06	BR-408 - Aliança - PE	61	Ligado	0v	192 metros	-7.6018 -35.2412
14/03/2024 22:02:35	BR-408 - Caueiras - Aliança - PE	70	Ligado	0v	524 metros	-7.5975 -35.2432

14/03/2024 22:02:56	BR-408 - Caueiras - Aliança - PE	75	Ligado	0v	434 metros	-7.5939 -35.2447
14/03/2024 22:03:07	BR-408 - Caueiras - Aliança - PE	73	Ligado	0v	220 metros	-7.5927 -35.2462
14/03/2024 22:03:18	BR-408 - Caueiras - Aliança - PE	76	Ligado	0v	234 metros	-7.5914 -35.2479
14/03/2024 22:03:55	BR-408 - Caueiras - Aliança - PE	40	Ligado	0v	406 metros	-7.5878 -35.2486
14/03/2024 22:04:35	BR-408 - Caueiras - Aliança - PE	66	Ligado	0v	643 metros	-7.5821 -35.2493
14/03/2024 22:04:46	BR-408 - Caueiras - Aliança - PE	67	Ligado	0v	205 metros	-7.5805 -35.2503
14/03/2024 22:04:59	BR-408 - Caueiras - Aliança - PE	68	Ligado	0v	243 metros	-7.5789 -35.2518
14/03/2024 22:05:15	BR-408 - Caueiras - Aliança - PE	67	Ligado	0v	297 metros	-7.5763 -35.2522
14/03/2024 22:05:35	Caueiras - Aliança - PE	63	Ligado	0v	366 metros	-7.5730 -35.2520
14/03/2024 22:05:45	BR-408 - Caueiras - Aliança - PE	73	Ligado	0v	189 metros	-7.5716 -35.2529
14/03/2024 22:05:55	BR-408 - Caueiras - Aliança - PE	78	Ligado	0v	214 metros	-7.5704 -35.2545
14/03/2024 22:06:15	BR-408 - Caueiras - Aliança - PE	69	Ligado	0v	409 metros	-7.5680 -35.2572
14/03/2024 22:06:35	BR-408 - Caueiras - Aliança - PE	60	Ligado	0v	344 metros	-7.5652 -35.2586
14/03/2024 22:06:47	BR-408 - Caueiras - Aliança - PE	69	Ligado	0v	211 metros	-7.5635 -35.2593
14/03/2024 22:06:59	BR-408 - Caueiras - Aliança - PE	70	Ligado	0v	229 metros	-7.5614 -35.2595
14/03/2024 22:07:15	BR-408 - Caueiras - Aliança - PE	70	Ligado	0v	315 metros	-7.5588 -35.2583
14/03/2024 22:07:55	BR-408 - Caueiras - Aliança - PE	68	Ligado	0v	771 metros	-7.5526 -35.2553
14/03/2024 22:08:05	BR-408 - Caueiras - Aliança - PE	64	Ligado	0v	180 metros	-7.5510 -35.2557
14/03/2024 22:08:35	BR-408 - Caueiras - Aliança - PE	66	Ligado	0v	577 metros	-7.5490 -35.2606
14/03/2024 22:11:04	BR-408 - Mocs - Timbaúba - PE	65	Ligado	0v	2,73 km	-7.5393 -35.2833
14/03/2024 22:12:25	BR-408 - Mocs - Timbaúba - PE	72	Ligado	0v	1,24 km	-7.5303 -35.2899
14/03/2024 22:12:39	BR-408 - Mocs - Timbaúba - PE	68	Ligado	0v	271 metros	-7.5279 -35.2895

14/03/2024 22:13:06	BR-408 - Mocs - Timbaúba - PE	68	Ligado	0v	575 metros	-7.5236 -35.2923
14/03/2024 22:13:19	BR-408 - Mocs - Timbaúba - PE	70	Ligado	0v	241 metros	-7.5226 -35.2943
14/03/2024 22:14:01	BR-408 - Mocs - Timbaúba - PE	61	Ligado	0v	773 metros	-7.5221 -35.3012
14/03/2024 22:14:32	BR-408 - Mocs - Timbaúba - PE	30	Ligado	0v	432 metros	-7.5211 -35.3050
14/03/2024 22:15:21	Rodovia PE-082 - Mocs - Timbaúba - PE	30	Ligado	0v	418 metros	-7.5174 -35.3044
14/03/2024 22:16:01	Rodovia PE-082 - Mocs - Timbaúba - PE	48	Ligado	0v	380 metros	-7.5141 -35.3035
14/03/2024 22:16:41	Rodovia PE-082 - Mocs - Timbaúba - PE	42	Ligado	0v	392 metros	-7.5108 -35.3025
14/03/2024 22:17:21	Rodovia PE-082 - Mocs - Timbaúba - PE	46	Ligado	0v	569 metros	-7.5061 -35.3003
14/03/2024 22:17:53	Rodovia PE-082 - Mocs - Timbaúba - PE	42	Ligado	0v	374 metros	-7.5030 -35.2990
14/03/2024 22:18:40	Rodovia PE-082 - Mocs - Ferreiros - PE	13	Ligado	0v	388 metros	-7.4996 -35.2983
14/03/2024 22:19:21	Rodovia PE-082 - Mocs - Ferreiros - PE	0	Ligado	0v	Parado	-7.4996 -35.2983
14/03/2024 22:20:01	Rodovia PE-082 - Mocs - Ferreiros - PE	0	Ligado	0v	Parado	-7.4996 -35.2983
14/03/2024 22:20:41	Rodovia PE-082 - Mocs - Timbaúba - PE	29	Ligado	0v	353 metros	-7.4965 -35.2977
14/03/2024 22:21:21	Rodovia PE-082 - Ferreiros - PE	40	Ligado	0v	351 metros	-7.4934 -35.2971
14/03/2024 22:21:53	Rodovia PE-082 - Ferreiros - PE	52	Ligado	0v	315 metros	-7.4907 -35.2965
14/03/2024 22:22:03	Rodovia PE-082 - Ferreiros - PE	59	Ligado	0v	158 metros	-7.4894 -35.2958
14/03/2024 22:22:19	Rodovia PE-082 - Ferreiros - PE	68	Ligado	0v	294 metros	-7.4875 -35.2939
14/03/2024 22:22:41	Rodovia PE-082 - Ferreiros - PE	65	Ligado	0v	414 metros	-7.4851 -35.2911
14/03/2024 22:23:21	Rodovia PE-082 - Ferreiros - PE	66	Ligado	0v	723 metros	-7.4808 -35.2862
14/03/2024 22:24:01	Rodovia PE-082 - Ferreiros - PE	59	Ligado	0v	658 metros	-7.4769 -35.2817
14/03/2024 22:24:41	Rodovia PE-082 - Ferreiros - PE	58	Ligado	0v	681 metros	-7.4728 -35.2771
14/03/2024 22:25:21	Rodovia PE-082 - Ferreiros - PE	24	Ligado	0v	348 metros	-7.4708 -35.2748

14/03/2024 22:26:01	Rodovia PE-082 - Ferreiros - PE	44	Ligado	0v	383 metros	-7.4686 -35.2721
14/03/2024 22:26:41	Rodovia PE-082 - Ferreiros - PE	46	Ligado	0v	472 metros	-7.4660 -35.2687
14/03/2024 22:27:21	Rodovia PE-082 - Ferreiros - PE	46	Ligado	0v	535 metros	-7.4631 -35.2648
14/03/2024 22:28:01	Rodovia PE-082 - Ferreiros - PE	53	Ligado	0v	602 metros	-7.4599 -35.2605
14/03/2024 22:28:41	Rodovia PE-082 - Ferreiros - PE	52	Ligado	0v	625 metros	-7.4565 -35.2560
14/03/2024 22:29:14	Rodovia PE-082 - Ferreiros - PE	45	Ligado	0v	447 metros	-7.4539 -35.2528
14/03/2024 22:29:25	Rodovia PE-082 - Ferreiros - PE	46	Ligado	0v	141 metros	-7.4528 -35.2523
14/03/2024 22:30:01	Rodovia PE-082 - Ferreiros - PE	20	Ligado	0v	417 metros	-7.4493 -35.2510
14/03/2024 22:30:41	Rodovia PE-082 - Ferreiros - PE	0	Ligado	0v	217 metros	-7.4475 -35.2503
14/03/2024 22:31:21	Rodovia PE-082 - Ferreiros - PE	19	Ligado	0v	100 metros	-7.4466 -35.2500
14/03/2024 22:31:37	Rodovia PE-082 - Ferreiros - PE	30	Ligado	0v	112 metros	-7.4456 -35.2498
14/03/2024 22:32:01	Rodovia PE-082 - Ferreiros - PE	49	Ligado	0v	273 metros	-7.4432 -35.2499
14/03/2024 22:32:31	Rodovia PE-082 - Ferreiros - PE	50	Ligado	0v	441 metros	-7.4393 -35.2502
14/03/2024 22:32:41	Rodovia PE-082 - Ferreiros - PE	50	Ligado	0v	140 metros	-7.4381 -35.2507
14/03/2024 22:33:21	Rodovia PE-082 - Ferreiros - PE	64	Ligado	0v	692 metros	-7.4325 -35.2535
14/03/2024 22:34:01	Rodovia PE-082 - Camutanga - PE	46	Ligado	0v	676 metros	-7.4270 -35.2560
14/03/2024 22:34:41	Rodovia PE-082 - Camutanga - PE	55	Ligado	0v	401 metros	-7.4239 -35.2578
14/03/2024 22:35:56	Rodovia PE-082 - Camutanga - PE	36	Ligado	0v	670 metros	-7.4182 -35.2598
14/03/2024 22:36:20	Rodovia PE-082 - Camutanga - PE	26	Ligado	0v	136 metros	-7.4171 -35.2604
14/03/2024 22:36:50	Rodovia Pe Oitenta e Dois - Camutanga - PE	19	Ligado	0v	195 metros	-7.4156 -35.2613
14/03/2024 22:37:00	Rua Santa Cruz - Camutanga - PE	37	Ligado	0v	74 metros	-7.4156 -35.2620
14/03/2024 22:37:12	Rua Santa Cruz - Camutanga - PE	40	Ligado	0v	131 metros	-7.4151 -35.2630



14/03/2024 22:37:40	Rua Santa Cruz - Camutanga - PE	52	Ligado	0v	357 metros	-7.4127 -35.2652
14/03/2024 22:38:20	Rua Santa Cruz - Camutanga - PE	21	Ligado	0v	353 metros	-7.4105 -35.2674
14/03/2024 22:39:00	Rua Santa Cruz - Camutanga - PE	12	Ligado	0v	267 metros	-7.4088 -35.2691
14/03/2024 22:39:40	Rua Santa Cruz - Camutanga - PE	25	Ligado	0v	291 metros	-7.4071 -35.2712
14/03/2024 22:40:20	Rua Santa Cruz - Camutanga - PE	0	Ligado	0v	Parado	-7.4071 -35.2712
14/03/2024 22:40:52	Rua Santa Cruz - Camutanga - PE	10	Ligado	0v	87 metros	-7.4066 -35.2717
14/03/2024 22:41:08	Rua Santa Cruz - Camutanga - PE	15	Ligado	0v	60 metros	-7.4062 -35.2721
14/03/2024 22:41:40	Rua Santa Cruz - Camutanga - PE	15	Ligado	0v	158 metros	-7.4051 -35.2730
14/03/2024 22:42:20	Rua Santa Cruz - Camutanga - PE	13	Ligado	0v	97 metros	-7.4044 -35.2735
14/03/2024 22:42:30	Rua Santa Cruz - Camutanga - PE	11	Ligado	0v	Parado	-7.4044 -35.2735
14/03/2024 22:42:59	Rua Santa Cruz - Itambé - PE	16	Ligado	0v	174 metros	-7.4028 -35.2734
14/03/2024 22:43:35	Rua Santa Cruz - Itambé - PE	12	Ligado	0v	89 metros	-7.4021 -35.2738
14/03/2024 22:43:47	Rua Santa Cruz - Itambé - PE	10	Ligado	0v	Parado	-7.4021 -35.2738
14/03/2024 22:44:04	Rua Santa Cruz - Itambé - PE	12	Ligado	0v	99 metros	-7.4014 -35.2743
14/03/2024 22:44:20	Rua Santa Cruz - Itambé - PE	17	Ligado	0v	65 metros	-7.4010 -35.2747
14/03/2024 22:45:00	Rua Santa Cruz - Itambé - PE	0	Ligado	0v	181 metros	-7.3995 -35.2755
14/03/2024 22:45:10	Rua Santa Cruz - Itambé - PE	10	Ligado	0v	Parado	-7.3995 -35.2755
14/03/2024 22:45:33	Rua Goiana - Itambé - PE	11	Ligado	0v	99 metros	-7.3988 -35.2759
14/03/2024 22:46:20	Rua Goiana - Itambé - PE	0	Ligado	0v	Parado	-7.3988 -35.2759
14/03/2024 22:46:31	Rua Goiana - Itambé - PE	12	Ligado	0v	Parado	-7.3988 -35.2759
14/03/2024 22:46:43	Rua Goiana - Itambé - PE	13	Ligado	0v	Parado	-7.3988 -35.2759
14/03/2024 22:47:00	Rua Santa Cruz - Itambé - PE	11	Ligado	0v	109 metros	-7.3996 -35.2754

14/03/2024 22:47:40	Rua Santa Cruz - Itambé - PE	0	Ligado	0v	156 metros	-7.4009 -35.2748
14/03/2024 22:48:20	Rua Santa Cruz - Itambé - PE	0	Ligado	0v	120 metros	-7.4017 -35.2741
14/03/2024 22:49:00	Rua Santa Cruz - Itambé - PE	0	Ligado	0v	97 metros	-7.4024 -35.2735
14/03/2024 22:49:30	Rua Santa Cruz - Itambé - PE	19	Ligado	0v	68 metros	-7.4030 -35.2734
14/03/2024 22:49:40	Rua Santa Cruz - Itambé - PE	20	Ligado	0v	70 metros	-7.4035 -35.2736
14/03/2024 22:50:03	Rua Santa Cruz - Camutanga - PE	11	Ligado	0v	106 metros	-7.4045 -35.2734
14/03/2024 22:50:20	Avenida Pedro de Albuquerque Uchôa - Camutanga - PE	21	Ligado	0v	74 metros	-7.4048 -35.2740
14/03/2024 22:50:35	Avenida Pedro de Albuquerque Uchôa - Camutanga - PE	22	Ligado	0v	70 metros	-7.4051 -35.2745
14/03/2024 22:51:00	Avenida Pedro de Albuquerque Uchôa - Camutanga - PE	26	Ligado	0v	143 metros	-7.4054 -35.2758
14/03/2024 22:51:17	Avenida Pedro de Albuquerque Uchôa - Camutanga - PE	17	Ligado	0v	82 metros	-7.4056 -35.2765
14/03/2024 22:51:40	Avenida Pedro de Albuquerque Uchôa - Camutanga - PE	13	Ligado	0v	Parado	-7.4056 -35.2765
14/03/2024 22:52:21	Rua António Bento Nogueira - Camutanga - PE	0	Ligado	0v	189 metros	-7.4065 -35.2780
14/03/2024 22:53:01	Rua Manoel Francisco Xavier - Camutanga - PE	13	Ligado	0v	141 metros	-7.4076 -35.2774
14/03/2024 22:53:41	Rua Joaquim Nabuco - Camutanga - PE	0	Ligado	0v	54 metros	-7.4081 -35.2773
14/03/2024 22:54:21	Rua Joaquim Nabuco - Camutanga - PE	0	Ligado	0v	76 metros	-7.4084 -35.2779
14/03/2024 22:55:01	Rua Joaquim Nabuco - Camutanga - PE	0	Ligado	0v	Parado	-7.4084 -35.2779
14/03/2024 22:55:18	Rua Mauricio Dias Pereira - Camutanga - PE	12	Ligado	0v	88 metros	-7.4087 -35.2787
14/03/2024 22:55:41	Rua Mauricio Dias Pereira - Camutanga - PE	0	Ligado	0v	Parado	-7.4087 -35.2787
14/03/2024 22:56:21	Rua Mauricio Dias Pereira - Camutanga - PE	0	Ligado	0v	Parado	-7.4087 -35.2787
14/03/2024 22:56:48	Rua Joaquim Nabuco - Camutanga - PE	12	Ligado	0v	56 metros	-7.4085 -35.2782
14/03/2024 22:57:01	Rua Joaquim Nabuco - Camutanga - PE	11	Ligado	0v	Parado	-7.4085 -35.2782
14/03/2024 22:57:40	Rua Joaquim Nabuco - Camutanga - PE	11	Ligado	0v	208 metros	-7.4076 -35.2766

14/03/2024 22:58:21	Rua Joaquim Nabuco - Camutanga - PE	0	Ligado	0v	62 metros	-7.4074 -35.2761
14/03/2024 22:59:01	Rua Joaquim Nabuco - Camutanga - PE	0	Ligado	0v	Parado	-7.4074 -35.2761
14/03/2024 22:59:18	Avenida Moisés Correia - Camutanga - PE	10	Ligado	0v	61 metros	-7.4077 -35.2756
14/03/2024 22:59:41	Avenida Moisés Correia - Camutanga - PE	13	Ligado	0v	102 metros	-7.4085 -35.2752
14/03/2024 22:59:57	Avenida Moisés Correia - Camutanga - PE	11	Ligado	0v	Parado	-7.4085 -35.2752
14/03/2024 23:00:21	Rua Vereadora Helena de Souza Cavalcanti - Camutanga - PE	0	Ligado	0v	87 metros	-7.4091 -35.2757
14/03/2024 23:01:01	Rua Vereadora Helena de Souza Cavalcanti - Camutanga - PE	0	Ligado	0v	Parado	-7.4091 -35.2757
14/03/2024 23:01:41	Rua Vereadora Helena de Souza Cavalcanti - Camutanga - PE	11	Ligado	0v	158 metros	-7.4104 -35.2752
14/03/2024 23:02:21	Rua Juscelino Kubitschek - Camutanga - PE	10	Ligado	0v	51 metros	-7.4108 -35.2749
14/03/2024 23:02:50	Rua Juscelino Kubitschek - Camutanga - PE	10	Ligado	0v	83 metros	-7.4104 -35.2743
14/03/2024 23:03:01	Rua Juscelino Kubitschek - Camutanga - PE	0	Ligado	0v	Parado	-7.4104 -35.2743
14/03/2024 23:03:41	Avenida Moisés Correia - Camutanga - PE	0	Ligado	0v	175 metros	-7.4090 -35.2749
14/03/2024 23:04:21	Avenida Moisés Correia - Camutanga - PE	17	Ligado	0v	146 metros	-7.4078 -35.2755
14/03/2024 23:04:40	Avenida Moisés Correia - Camutanga - PE	10	Ligado	0v	66 metros	-7.4073 -35.2758
14/03/2024 23:04:50	Avenida Moisés Correia - Camutanga - PE	12	Ligado	0v	Parado	-7.4073 -35.2758
14/03/2024 23:05:01	Avenida Moisés Correia - Camutanga - PE	0	Ligado	0v	Parado	-7.4073 -35.2758
14/03/2024 23:05:41	Avenida Moisés Correia - Camutanga - PE	0	Ligado	0v	54 metros	-7.4075 -35.2754
14/03/2024 23:06:21	Avenida Moisés Correia - Camutanga - PE	0	Ligado	0v	Parado	-7.4075 -35.2754
14/03/2024 23:07:01	Avenida Moisés Correia - Camutanga - PE	0	Ligado	0v	Parado	-7.4075 -35.2754
14/03/2024 23:07:41	Avenida Moisés Correia - Camutanga - PE	0	Ligado	0v	Parado	-7.4075 -35.2754
14/03/2024 23:08:21	Avenida Moisés Correia - Camutanga - PE	0	Ligado	0v	Parado	-7.4075 -35.2754
14/03/2024 23:09:01	Avenida Moisés Correia - Camutanga - PE	0	Ligado	0v	Parado	-7.4075 -35.2754

14/03/2024 23:09:41	Avenida Moisés Correia - Camutanga - PE	0	Ligado	0v	Parado	-7.4075 -35.2754
14/03/2024 23:10:08	Avenida Moisés Correia - Camutanga - PE	0	Ligado	0v	Parado	-7.4075 -35.2754
14/03/2024 23:10:10						
14/03/2024 23:14:41	Avenida Moisés Correia - Camutanga - PE	0	Desligado	0v	Parado	-7.4075 -35.2754
14/03/2024 23:19:41	Avenida Moisés Correia - Camutanga - PE	0	Desligado	0v	Parado	-7.4075 -35.2754
14/03/2024 23:24:41	Avenida Moisés Correia - Camutanga - PE	0	Desligado	0v	Parado	-7.4075 -35.2754
14/03/2024 23:29:41	Avenida Moisés Correia - Camutanga - PE	0	Desligado	0v	Parado	-7.4075 -35.2754
14/03/2024 23:34:41	Avenida Moisés Correia - Camutanga - PE	0	Desligado	0v	Parado	-7.4075 -35.2754
14/03/2024 23:39:41	Avenida Moisés Correia - Camutanga - PE	0	Desligado	0v	Parado	-7.4075 -35.2754
14/03/2024 23:44:41	Avenida Moisés Correia - Camutanga - PE	0	Desligado	0v	Parado	-7.4075 -35.2754
14/03/2024 23:49:41	Avenida Moisés Correia - Camutanga - PE	0	Desligado	0v	Parado	-7.4075 -35.2754
14/03/2024 23:54:41	Avenida Moisés Correia - Camutanga - PE	0	Desligado	0v	Parado	-7.4075 -35.2754
14/03/2024 23:59:41	Avenida Moisés Correia - Camutanga - PE	0	Desligado	0v	Parado	-7.4075 -35.2754
15/03/2024 00:04:41	Avenida Moisés Correia - Camutanga - PE	0	Desligado	0v	Parado	-7.4075 -35.2754
15/03/2024 00:09:41	Avenida Moisés Correia - Camutanga - PE	0	Desligado	0v	Parado	-7.4075 -35.2754
15/03/2024 00:14:41	Avenida Moisés Correia - Camutanga - PE	0	Desligado	0v	Parado	-7.4075 -35.2754
15/03/2024 00:19:41	Avenida Moisés Correia - Camutanga - PE	0	Desligado	0v	Parado	-7.4075 -35.2754
15/03/2024 00:24:41	Avenida Moisés Correia - Camutanga - PE	0	Desligado	0v	Parado	-7.4075 -35.2754
15/03/2024 00:29:41	Avenida Moisés Correia - Camutanga - PE	0	Desligado	0v	Parado	-7.4075 -35.2754
15/03/2024 00:34:41	Avenida Moisés Correia - Camutanga - PE	0	Desligado	0v	Parado	-7.4075 -35.2754
15/03/2024 00:39:41	Avenida Moisés Correia - Camutanga - PE	0	Desligado	0v	Parado	-7.4075 -35.2754
15/03/2024 00:44:41	Avenida Moisés Correia - Camutanga - PE	0	Desligado	0v	Parado	-7.4075 -35.2754

15/03/2024 04:29:41	Avenida Moisés Correia - Camutanga - PE	0	Desligado	0v	Parado	-7.4075 -35.2754
15/03/2024 04:34:41	Avenida Moisés Correia - Camutanga - PE	0	Desligado	0v	Parado	-7.4075 -35.2754
15/03/2024 04:39:41	Avenida Moisés Correia - Camutanga - PE	0	Desligado	0v	Parado	-7.4075 -35.2754
15/03/2024 04:44:41	Avenida Moisés Correia - Camutanga - PE	0	Desligado	0v	Parado	-7.4075 -35.2754
15/03/2024 04:49:41	Avenida Moisés Correia - Camutanga - PE	0	Desligado	0v	Parado	-7.4075 -35.2754
15/03/2024 04:54:41	Avenida Moisés Correia - Camutanga - PE	0	Desligado	0v	Parado	-7.4075 -35.2754
15/03/2024 04:59:41	Avenida Moisés Correia - Camutanga - PE	0	Desligado	0v	Parado	-7.4075 -35.2754
15/03/2024 05:04:41	Avenida Moisés Correia - Camutanga - PE	0	Desligado	0v	Parado	-7.4075 -35.2754
15/03/2024 05:09:41	Avenida Moisés Correia - Camutanga - PE	0	Desligado	0v	Parado	-7.4075 -35.2754
15/03/2024 05:14:41	Avenida Moisés Correia - Camutanga - PE	0	Desligado	0v	Parado	-7.4075 -35.2754
15/03/2024 05:19:41	Avenida Moisés Correia - Camutanga - PE	0	Desligado	0v	Parado	-7.4075 -35.2754
15/03/2024 05:24:41	Avenida Moisés Correia - Camutanga - PE	0	Desligado	0v	Parado	-7.4075 -35.2754
15/03/2024 05:29:41	Avenida Moisés Correia - Camutanga - PE	0	Desligado	0v	Parado	-7.4075 -35.2754
15/03/2024 05:34:41	Avenida Moisés Correia - Camutanga - PE	0	Desligado	0v	Parado	-7.4075 -35.2754
15/03/2024 05:35:06						
15/03/2024 05:35:30	Avenida Moisés Correia - Camutanga - PE	0	Ligado	0v	Parado	-7.4075 -35.2754
15/03/2024 05:36:10	Avenida Moisés Correia - Camutanga - PE	0	Ligado	0v	Parado	-7.4075 -35.2754
15/03/2024 05:36:50	Avenida Moisés Correia - Camutanga - PE	0	Ligado	0v	Parado	-7.4075 -35.2754
15/03/2024 05:37:30	Avenida Moisés Correia - Camutanga - PE	0	Ligado	0v	Parado	-7.4075 -35.2754
15/03/2024 05:38:10	Avenida Moisés Correia - Camutanga - PE	0	Ligado	0v	Parado	-7.4075 -35.2754
15/03/2024 05:41:08	Avenida Moisés Correia - Camutanga - PE	0	Ligado	0v	Parado	-7.4075 -35.2754
15/03/2024 05:41:48	Avenida Moisés Correia - Camutanga - PE	0	Ligado	0v	Parado	-7.4075 -35.2754

15/03/2024 05:42:28	Avenida Moisés Correia - Camutanga - PE	0	Ligado	0v	Parado	-7.4075 -35.2754
15/03/2024 05:43:08	Avenida Moisés Correia - Camutanga - PE	0	Ligado	0v	Parado	-7.4075 -35.2754
15/03/2024 05:43:48	Avenida Moisés Correia - Camutanga - PE	0	Ligado	0v	Parado	-7.4075 -35.2754
15/03/2024 05:44:03	Avenida Moisés Correia - Camutanga - PE	0	Ligado	0v	Parado	-7.4075 -35.2754
15/03/2024 05:44:05						
15/03/2024 05:48:48	Avenida Moisés Correia - Camutanga - PE	0	Desligado	0v	Parado	-7.4075 -35.2754
15/03/2024 05:53:48	Avenida Moisés Correia - Camutanga - PE	0	Desligado	0v	Parado	-7.4075 -35.2754
15/03/2024 05:58:48	Avenida Moisés Correia - Camutanga - PE	0	Desligado	0v	Parado	-7.4075 -35.2754
15/03/2024 06:03:48	Avenida Moisés Correia - Camutanga - PE	0	Desligado	0v	Parado	-7.4075 -35.2754
15/03/2024 06:08:48	Avenida Moisés Correia - Camutanga - PE	0	Desligado	0v	Parado	-7.4075 -35.2754
15/03/2024 06:13:48	Avenida Moisés Correia - Camutanga - PE	0	Desligado	0v	Parado	-7.4075 -35.2754
15/03/2024 06:15:49	Avenida Moisés Correia - Camutanga - PE	0	Desligado	0v	Parado	-7.4075 -35.2754
15/03/2024 06:15:53						
15/03/2024 06:16:29	Avenida Moisés Correia - Camutanga - PE	0	Ligado	0v	Parado	-7.4075 -35.2754
15/03/2024 06:17:09	Avenida Moisés Correia - Camutanga - PE	0	Ligado	0v	Parado	-7.4075 -35.2754
15/03/2024 06:17:49	Avenida Moisés Correia - Camutanga - PE	0	Ligado	0v	Parado	-7.4075 -35.2754
15/03/2024 06:18:29	Avenida Moisés Correia - Camutanga - PE	0	Ligado	0v	Parado	-7.4075 -35.2754
15/03/2024 06:19:09	Avenida Moisés Correia - Camutanga - PE	0	Ligado	0v	Parado	-7.4075 -35.2754
15/03/2024 06:19:49	Avenida Moisés Correia - Camutanga - PE	0	Ligado	0v	Parado	-7.4075 -35.2754
15/03/2024 06:20:30	Avenida Moisés Correia - Camutanga - PE	0	Ligado	0v	Parado	-7.4075 -35.2754
15/03/2024 06:21:10	Avenida Moisés Correia - Camutanga - PE	0	Ligado	0v	Parado	-7.4075 -35.2754
15/03/2024 06:21:50	Avenida Moisés Correia - Camutanga - PE	0	Ligado	0v	Parado	-7.4075 -35.2754

15/03/2024 06:22:30	Avenida Moisés Correia - Camutanga - PE	0	Ligado	0v	Parado	-7.4075 -35.2754
15/03/2024 06:23:10	Avenida Moisés Correia - Camutanga - PE	0	Ligado	0v	Parado	-7.4075 -35.2754
15/03/2024 06:23:50	Avenida Moisés Correia - Camutanga - PE	0	Ligado	0v	Parado	-7.4075 -35.2754
15/03/2024 06:24:30	Avenida Moisés Correia - Camutanga - PE	0	Ligado	0v	Parado	-7.4075 -35.2754
15/03/2024 06:25:10	Avenida Moisés Correia - Camutanga - PE	0	Ligado	0v	Parado	-7.4075 -35.2754
15/03/2024 06:25:50	Avenida Moisés Correia - Camutanga - PE	0	Ligado	0v	Parado	-7.4075 -35.2754
15/03/2024 06:26:30	Avenida Moisés Correia - Camutanga - PE	0	Ligado	0v	Parado	-7.4075 -35.2754
15/03/2024 06:27:10	Avenida Moisés Correia - Camutanga - PE	0	Ligado	0v	Parado	-7.4075 -35.2754
15/03/2024 06:27:50	Avenida Moisés Correia - Camutanga - PE	0	Ligado	0v	Parado	-7.4075 -35.2754
15/03/2024 06:28:30	Avenida Moisés Correia - Camutanga - PE	0	Ligado	0v	Parado	-7.4075 -35.2754
15/03/2024 06:29:10	Avenida Moisés Correia - Camutanga - PE	0	Ligado	0v	Parado	-7.4075 -35.2754
15/03/2024 06:29:50	Avenida Moisés Correia - Camutanga - PE	0	Ligado	0v	Parado	-7.4075 -35.2754
15/03/2024 06:30:30	Avenida Moisés Correia - Camutanga - PE	0	Ligado	0v	Parado	-7.4075 -35.2754
15/03/2024 06:31:10	Avenida Moisés Correia - Camutanga - PE	0	Ligado	0v	Parado	-7.4075 -35.2754
15/03/2024 06:31:50	Travessa José Batista - Camutanga - PE	0	Ligado	0v	141 metros	-7.4087 -35.2749
15/03/2024 06:32:30	Avenida Moisés Correia - Camutanga - PE	10	Ligado	0v	108 metros	-7.4095 -35.2745
15/03/2024 06:34:09	Rua Juscelino Kubitschek - Camutanga - PE	0	Ligado	0v	111 metros	-7.4101 -35.2737
15/03/2024 06:34:49	Rua Juscelino Kubitschek - Camutanga - PE	0	Ligado	0v	53 metros	-7.4099 -35.2733
15/03/2024 06:35:29	Rua Juscelino Kubitschek - Camutanga - PE	0	Ligado	0v	Parado	-7.4099 -35.2733
15/03/2024 06:36:09	Rua Juscelino Kubitschek - Camutanga - PE	0	Ligado	0v	58 metros	-7.4096 -35.2729
15/03/2024 06:36:49	Avenida Doutor Simplício Tavares de Melo - Camutanga - PE	0	Ligado	0v	101 metros	-7.4087 -35.2732
15/03/2024 06:37:29	Avenida Doutor Simplício Tavares de Melo - Camutanga - PE	0	Ligado	0v	72 metros	-7.4087 -35.2738


15/03/2024 06:38:09	Avenida Doutor Simplício Tavares de Melo - Camutanga - PE	0	Ligado	0v	Parado	-7.4087 -35.2738
15/03/2024 06:38:33	Avenida Presidente Getúlio Vargas, 240 - Camutanga - PE	10	Ligado	0v	66 metros	-7.4082 -35.2742
15/03/2024 06:38:49	Avenida Presidente Getúlio Vargas, 240 - Camutanga - PE	11	Ligado	0v	70 metros	-7.4076 -35.2745
15/03/2024 06:39:04	Avenida Presidente Getúlio Vargas, 240 - Camutanga - PE	14	Ligado	0v	75 metros	-7.4071 -35.2748
15/03/2024 06:39:14	Avenida Presidente Getúlio Vargas, 240 - Camutanga - PE	11	Ligado	0v	Parado	-7.4071 -35.2748
15/03/2024 06:39:29	Rua Joaquim Nabuco - Camutanga - PE	14	Ligado	0v	71 metros	-7.4071 -35.2754
15/03/2024 06:40:09	Rua Joaquim Nabuco - Camutanga - PE	0	Ligado	0v	Parado	-7.4071 -35.2754
15/03/2024 06:40:49	Avenida Moisés Correia - Camutanga - PE	0	Ligado	0v	181 metros	-7.4058 -35.2765
15/03/2024 06:41:29	Avenida Moisés Correia - Camutanga - PE	10	Ligado	0v	Parado	-7.4058 -35.2765
15/03/2024 06:42:09	Avenida Pedro de Albuquerque Uchôa - Camutanga - PE	0	Ligado	0v	177 metros	-7.4052 -35.2750
15/03/2024 06:42:49	Avenida Pedro de Albuquerque Uchôa - Camutanga - PE	15	Ligado	0v	67 metros	-7.4051 -35.2744
15/03/2024 06:43:29	Rua Santa Cruz - Camutanga - PE	0	Ligado	0v	125 metros	-7.4045 -35.2734
15/03/2024 06:44:09	Rua Santa Cruz - Camutanga - PE	0	Ligado	0v	88 metros	-7.4052 -35.2730
15/03/2024 06:44:41	Rua Santa Cruz - Camutanga - PE	13	Ligado	0v	Parado	-7.4052 -35.2730
15/03/2024 06:45:29	Rua Santa Cruz - Camutanga - PE	15	Ligado	0v	229 metros	-7.4068 -35.2716
15/03/2024 06:46:09	Rua Santa Cruz - Camutanga - PE	15	Ligado	0v	246 metros	-7.4081 -35.2699
15/03/2024 06:46:49	Rua Santa Cruz - Camutanga - PE	16	Ligado	0v	274 metros	-7.4098 -35.2681
15/03/2024 06:47:29	Rua Santa Cruz - Camutanga - PE	0	Ligado	0v	90 metros	-7.4104 -35.2676
15/03/2024 06:47:39	Rua Santa Cruz - Camutanga - PE	16	Ligado	0v	Parado	-7.4104 -35.2676
15/03/2024 06:48:09	Rua Santa Cruz - Camutanga - PE	38	Ligado	0v	246 metros	-7.4120 -35.2660
15/03/2024 06:48:49	Rua Santa Cruz - Camutanga - PE	42	Ligado	0v	455 metros	-7.4150 -35.2632
15/03/2024 06:49:13	Rodovia Pe Oitenta e Dois - Camutanga - PE	30	Ligado	0v	251 metros	-7.4160 -35.2612

15/03/2024 06:49:25	Rodovia PE-082 - Camutanga - PE	10	Ligado	0v	81 metros	-7.4166 -35.2608
15/03/2024 06:51:07	Rodovia PE-082 - Camutanga - PE	21	Ligado	0v	658 metros	-7.4221 -35.2586
15/03/2024 06:51:27	Rodovia PE-082 - Camutanga - PE	33	Ligado	0v	129 metros	-7.4232 -35.2582
15/03/2024 06:51:47	Rodovia PE-082 - Camutanga - PE	39	Ligado	0v	216 metros	-7.4248 -35.2572
15/03/2024 06:52:17	Rodovia PE-082 - Camutanga - PE	27	Ligado	0v	239 metros	-7.4267 -35.2561
15/03/2024 06:52:27	Rodovia PE-082 - Camutanga - PE	27	Ligado	0v	76 metros	-7.4273 -35.2559
15/03/2024 06:52:56	Rodovia PE-082 - Camutanga - PE	40	Ligado	0v	260 metros	-7.4295 -35.2551
15/03/2024 06:53:07	Rodovia PE-082 - Camutanga - PE	45	Ligado	0v	131 metros	-7.4306 -35.2546
15/03/2024 06:53:47	Rodovia PE-082 - Ferreiros - PE	51	Ligado	0v	572 metros	-7.4351 -35.2522
15/03/2024 06:54:25	Rodovia PE-082 - Ferreiros - PE	43	Ligado	0v	499 metros	-7.4392 -35.2503
15/03/2024 06:55:07	Rodovia PE-082 - Ferreiros - PE	43	Ligado	0v	537 metros	-7.4440 -35.2499
15/03/2024 06:55:19	Rodovia PE-082 - Ferreiros - PE	40	Ligado	0v	143 metros	-7.4453 -35.2498
15/03/2024 06:55:32	Rodovia PE-082 - Ferreiros - PE	31	Ligado	0v	135 metros	-7.4465 -35.2500
15/03/2024 06:55:47	Rodovia PE-082 - Ferreiros - PE	28	Ligado	0v	105 metros	-7.4473 -35.2503
15/03/2024 06:56:27	Rodovia PE-082 - Ferreiros - PE	31	Ligado	0v	328 metros	-7.4501 -35.2513
15/03/2024 06:57:07	Rodovia PE-082 - Ferreiros - PE	35	Ligado	0v	396 metros	-7.4534 -35.2526
15/03/2024 06:57:21	Rodovia PE-082 - Ferreiros - PE	33	Ligado	0v	131 metros	-7.4544 -35.2533
15/03/2024 06:57:47	Rodovia PE-082 - Ferreiros - PE	42	Ligado	0v	261 metros	-7.4558 -35.2551
15/03/2024 06:58:27	Rodovia PE-082 - Ferreiros - PE	49	Ligado	0v	558 metros	-7.4589 -35.2591
15/03/2024 06:59:07	Rodovia PE-082 - Ferreiros - PE	41	Ligado	0v	509 metros	-7.4616 -35.2628
15/03/2024 06:59:47	Rodovia PE-082 - Ferreiros - PE	46	Ligado	0v	483 metros	-7.4643 -35.2663
15/03/2024 07:00:28	Rodovia PE-082 - Ferreiros - PE	41	Ligado	0v	510 metros	-7.4670 -35.2700

15/03/2024 07:01:08	Rodovia PE-082 - Ferreiros - PE	34	Ligado	0v	480 metros	-7.4696 -35.2734
15/03/2024 07:01:48	Rodovia PE-082 - Ferreiros - PE	24	Ligado	0v	268 metros	-7.4712 -35.2753
15/03/2024 07:02:28	Rodovia PE-082 - Ferreiros - PE	34	Ligado	0v	269 metros	-7.4728 -35.2771
15/03/2024 07:03:08	Rodovia PE-082 - Ferreiros - PE	41	Ligado	0v	445 metros	-7.4754 -35.2801
15/03/2024 07:03:48	Rodovia PE-082 - Ferreiros - PE	37	Ligado	0v	439 metros	-7.4780 -35.2831
15/03/2024 07:04:28	Rodovia PE-082 - Ferreiros - PE	52	Ligado	0v	491 metros	-7.4810 -35.2864
15/03/2024 07:05:08	Rodovia PE-082 - Ferreiros - PE	72	Ligado	0v	642 metros	-7.4848 -35.2908
15/03/2024 07:05:48	Rodovia PE-082 - Ferreiros - PE	69	Ligado	0v	765 metros	-7.4894 -35.2959
15/03/2024 07:06:28	Rodovia PE-082 - Ferreiros - PE	24	Ligado	0v	481 metros	-7.4936 -35.2972
15/03/2024 07:07:08	Rodovia PE-082 - Mocs - Ferreiros - PE	30	Ligado	0v	270 metros	-7.4959 -35.2976
15/03/2024 07:07:48	Rodovia PE-082 - Mocs - Ferreiros - PE	33	Ligado	0v	337 metros	-7.4989 -35.2982
15/03/2024 07:08:28	Rodovia PE-082 - Mocs - Timbaúba - PE	33	Ligado	0v	285 metros	-7.5014 -35.2987
15/03/2024 07:09:08	Rodovia PE-082 - Mocs - Timbaúba - PE	42	Ligado	0v	449 metros	-7.5053 -35.2999
15/03/2024 07:09:48	Rodovia PE-082 - Mocs - Timbaúba - PE	51	Ligado	0v	506 metros	-7.5094 -35.3019
15/03/2024 07:10:28	Rodovia PE-082 - Mocs - Timbaúba - PE	22	Ligado	0v	386 metros	-7.5126 -35.3030
15/03/2024 07:10:51	Rua Coronel Claudino - Mocs - Timbaúba - PE	27	Ligado	0v	152 metros	-7.5136 -35.3040
15/03/2024 07:11:08	Rua Coronel Claudino - Mocs - Timbaúba - PE	20	Ligado	0v	105 metros	-7.5139 -35.3049
15/03/2024 07:11:18	Rua Coronel Claudino - Mocs - Timbaúba - PE	28	Ligado	0v	75 metros	-7.5140 -35.3056
15/03/2024 07:11:28	Rua Coronel Claudino - Mocs - Timbaúba - PE	16	Ligado	0v	61 metros	-7.5141 -35.3061
15/03/2024 07:11:48	Rua Coronel Claudino - Mocs - Timbaúba - PE	19	Ligado	0v	95 metros	-7.5140 -35.3070
15/03/2024 07:12:15	Rua Doutor Geraldo Ferreira Lima - Mocs - Timbaúba - PE	14	Ligado	0v	76 metros	-7.5144 -35.3076
15/03/2024 07:12:28	Rua Doutor Geraldo Ferreira Lima - Mocs - Timbaúba - PE	15	Ligado	0v	53 metros	-7.5148 -35.3079

15/03/2024 07:12:47	Rua Wilson Neves Calabria - Mocs - Timbaúba - PE	11	Ligado	0v	86 metros	-7.5153 -35.3084
15/03/2024 07:13:08	Rua Wilson Neves Calabria - Mocs - Timbaúba - PE	0	Ligado	0v	74 metros	-7.5151 -35.3090
15/03/2024 07:13:48	Travessa Sete de Setembro - Mocs - Timbaúba - PE	0	Ligado	0v	96 metros	-7.5148 -35.3099
15/03/2024 07:14:28	Rua Manoel Xavier de Andrade - Mocs - Timbaúba - PE	0	Ligado	0v	54 metros	-7.5152 -35.3101
15/03/2024 07:15:08	Rua Manoel Xavier de Andrade - Mocs - Timbaúba - PE	0	Ligado	0v	Parado	-7.5152 -35.3101
15/03/2024 07:15:48	Rua Manoel Xavier de Andrade - Mocs - Timbaúba - PE	0	Ligado	0v	Parado	-7.5152 -35.3101
15/03/2024 07:16:28	Rua Manoel Xavier de Andrade - Mocs - Timbaúba - PE	0	Ligado	0v	Parado	-7.5152 -35.3101
15/03/2024 07:17:08	Rua Manoel Xavier de Andrade - Mocs - Timbaúba - PE	0	Ligado	0v	Parado	-7.5152 -35.3101
15/03/2024 07:17:48	Rua Manoel Xavier de Andrade - Mocs - Timbaúba - PE	0	Ligado	0v	Parado	-7.5152 -35.3101
15/03/2024 07:18:00	Rua Irma Albertine - Mocs - Timbaúba - PE	15	Ligado	0v	69 metros	-7.5159 -35.3102
15/03/2024 07:18:28	Rua Irma Albertine - Mocs - Timbaúba - PE	0	Ligado	0v	105 metros	-7.5166 -35.3096
15/03/2024 07:18:38	Rua Irma Albertine - Mocs - Timbaúba - PE	10	Ligado	0v	Parado	-7.5166 -35.3096
15/03/2024 07:18:59	Rua Doutor Geraldo Ferreira Lima - Mocs - Timbaúba - PE	15	Ligado	0v	82 metros	-7.5161 -35.3091
15/03/2024 07:19:48	Rua Doutor Geraldo Ferreira Lima - Mocs - Timbaúba - PE	14	Ligado	0v	212 metros	-7.5147 -35.3078
15/03/2024 07:20:00	Rua Doutor Geraldo Ferreira Lima - Mocs - Timbaúba - PE	14	Ligado	0v	Parado	-7.5147 -35.3078
15/03/2024 07:20:28	Rua Coronel Claudino - Mocs - Timbaúba - PE	14	Ligado	0v	99 metros	-7.5140 -35.3072
15/03/2024 07:21:08	Rua Coronel Claudino - Mocs - Timbaúba - PE	23	Ligado	0v	179 metros	-7.5140 -35.3056
15/03/2024 07:21:31	Rua Coronel Claudino - Mocs - Timbaúba - PE	26	Ligado	0v	156 metros	-7.5137 -35.3042
15/03/2024 07:21:46	Rua Coronel Claudino - Mocs - Timbaúba - PE	19	Ligado	0v	102 metros	-7.5132 -35.3034
15/03/2024 07:21:59	Rua Coronel Claudino - Mocs - Timbaúba - PE	10	Ligado	0v	Parado	-7.5132 -35.3034
15/03/2024 07:22:28	Rodovia PE-082 - Mocs - Timbaúba - PE	22	Ligado	0v	157 metros	-7.5120 -35.3028
15/03/2024 07:23:08	Rodovia PE-082 - Mocs - Timbaúba - PE	48	Ligado	0v	418 metros	-7.5085 -35.3014

15/03/2024 07:23:48	Rodovia PE-082 - Mocs - Timbaúba - PE	48	Ligado	0v	549 metros	-7.5040 -35.2993
15/03/2024 07:24:28	Rodovia PE-082 - Mocs - Ferreiros - PE	0	Ligado	0v	428 metros	-7.5003 -35.2985
15/03/2024 07:24:52	Rodovia PE-082 - Mocs - Ferreiros - PE	12	Ligado	0v	110 metros	-7.4993 -35.2983
15/03/2024 07:25:08	Rodovia PE-082 - Mocs - Ferreiros - PE	0	Ligado	0v	Parado	-7.4993 -35.2983
15/03/2024 07:25:48	Rodovia PE-082 - Mocs - Ferreiros - PE	0	Ligado	0v	Parado	-7.4993 -35.2983
15/03/2024 07:26:28	Rodovia PE-082 - Mocs - Ferreiros - PE	0	Ligado	0v	Parado	-7.4993 -35.2983
15/03/2024 07:27:08	Rodovia PE-082 - Mocs - Ferreiros - PE	0	Ligado	0v	Parado	-7.4993 -35.2983
15/03/2024 07:27:48	Rodovia PE-082 - Mocs - Ferreiros - PE	0	Ligado	0v	Parado	-7.4993 -35.2983
15/03/2024 07:28:28	Rodovia PE-082 - Mocs - Ferreiros - PE	0	Ligado	0v	Parado	-7.4993 -35.2983
15/03/2024 07:29:08	Rodovia PE-082 - Mocs - Ferreiros - PE	0	Ligado	0v	Parado	-7.4993 -35.2983
15/03/2024 07:29:48	Rodovia PE-082 - Mocs - Ferreiros - PE	0	Ligado	0v	Parado	-7.4993 -35.2983
15/03/2024 07:30:28	Rodovia PE-082 - Mocs - Ferreiros - PE	0	Ligado	0v	Parado	-7.4993 -35.2983
15/03/2024 07:31:08	Rodovia PE-082 - Mocs - Ferreiros - PE	0	Ligado	0v	Parado	-7.4993 -35.2983
15/03/2024 07:31:48	Rodovia PE-082 - Mocs - Ferreiros - PE	0	Ligado	0v	Parado	-7.4993 -35.2983
15/03/2024 07:32:28	Rodovia PE-082 - Mocs - Ferreiros - PE	0	Ligado	0v	Parado	-7.4993 -35.2983
15/03/2024 07:32:36						
15/03/2024 07:37:28	Rodovia PE-082 - Mocs - Ferreiros - PE	0	Desligado	0v	Parado	-7.4993 -35.2983
15/03/2024 07:42:28	Rodovia PE-082 - Mocs - Ferreiros - PE	0	Desligado	0v	Parado	-7.4993 -35.2983
15/03/2024 07:47:28	Rodovia PE-082 - Mocs - Ferreiros - PE	0	Desligado	0v	Parado	-7.4993 -35.2983
15/03/2024 07:52:28	Rodovia PE-082 - Mocs - Ferreiros - PE	0	Desligado	0v	Parado	-7.4993 -35.2983
15/03/2024 07:57:28	Rodovia PE-082 - Mocs - Ferreiros - PE	0	Desligado	0v	Parado	-7.4993 -35.2983
15/03/2024 08:02:28	Rodovia PE-082 - Mocs - Ferreiros - PE	0	Desligado	0v	Parado	-7.4993 -35.2983

15/03/2024 15:27:28	Rodovia PE-082 - Mocs - Ferreiros - PE	0	Desligado	0v	Parado	-7.4993 -35.2983
15/03/2024 15:32:28	Rodovia PE-082 - Mocs - Ferreiros - PE	0	Desligado	0v	Parado	-7.4993 -35.2983
15/03/2024 15:37:28	Rodovia PE-082 - Mocs - Ferreiros - PE	0	Desligado	0v	Parado	-7.4993 -35.2983
15/03/2024 15:42:28	Rodovia PE-082 - Mocs - Ferreiros - PE	0	Desligado	0v	Parado	-7.4993 -35.2983
15/03/2024 15:47:28	Rodovia PE-082 - Mocs - Ferreiros - PE	0	Desligado	0v	Parado	-7.4993 -35.2983
15/03/2024 15:52:28	Rodovia PE-082 - Mocs - Ferreiros - PE	0	Desligado	0v	Parado	-7.4993 -35.2983
15/03/2024 15:57:28	Rodovia PE-082 - Mocs - Ferreiros - PE	0	Desligado	0v	Parado	-7.4993 -35.2983
15/03/2024 16:02:28	Rodovia PE-082 - Mocs - Ferreiros - PE	0	Desligado	0v	Parado	-7.4993 -35.2983
15/03/2024 16:07:28	Rodovia PE-082 - Mocs - Ferreiros - PE	0	Desligado	0v	Parado	-7.4993 -35.2983
15/03/2024 16:12:28	Rodovia PE-082 - Mocs - Ferreiros - PE	0	Desligado	0v	Parado	-7.4993 -35.2983
15/03/2024 16:17:28	Rodovia PE-082 - Mocs - Ferreiros - PE	0	Desligado	0v	Parado	-7.4993 -35.2983
15/03/2024 16:22:28	Rodovia PE-082 - Mocs - Ferreiros - PE	0	Desligado	0v	Parado	-7.4993 -35.2983
15/03/2024 16:27:15	Rodovia PE-082 - Mocs - Ferreiros - PE	0	Desligado	0v	Parado	-7.4993 -35.2983
15/03/2024 16:27:32						
15/03/2024 16:28:08	Rodovia PE-082 - Mocs - Ferreiros - PE	0	Ligado	0v	Parado	-7.4993 -35.2983
15/03/2024 16:28:48	Rodovia PE-082 - Mocs - Ferreiros - PE	0	Ligado	0v	Parado	-7.4993 -35.2983
15/03/2024 16:29:28	Rodovia PE-082 - Mocs - Ferreiros - PE	0	Ligado	0v	Parado	-7.4993 -35.2983
15/03/2024 16:30:08	Rodovia PE-082 - Mocs - Ferreiros - PE	0	Ligado	0v	Parado	-7.4993 -35.2983
15/03/2024 16:30:48	Rodovia PE-082 - Mocs - Ferreiros - PE	0	Ligado	0v	Parado	-7.4993 -35.2983
15/03/2024 16:31:28	Rodovia PE-082 - Mocs - Ferreiros - PE	0	Ligado	0v	Parado	-7.4993 -35.2983
15/03/2024 16:32:01	Rodovia PE-082 - Mocs - Ferreiros - PE	20	Ligado	0v	53 metros	-7.4998 -35.2984
15/03/2024 16:32:48	Rodovia PE-082 - Mocs - Timbaúba - PE	29	Ligado	0v	308 metros	-7.5025 -35.2989

15/03/2024 16:33:14	Rodovia PE-082 - Mocs - Timbaúba - PE	30	Ligado	0v	224 metros	-7.5044 -35.2994
15/03/2024 16:33:28	Rodovia PE-082 - Mocs - Timbaúba - PE	28	Ligado	0v	117 metros	-7.5053 -35.2999
15/03/2024 16:34:08	Rodovia PE-082 - Mocs - Timbaúba - PE	43	Ligado	0v	419 metros	-7.5087 -35.3016
15/03/2024 16:34:48	Rodovia PE-082 - Mocs - Timbaúba - PE	20	Ligado	0v	405 metros	-7.5121 -35.3029
15/03/2024 16:35:08	Mocs - Timbaúba - PE	21	Ligado	0v	104 metros	-7.5130 -35.3032
15/03/2024 16:35:23	Rua Coronel Claudino - Mocs - Timbaúba - PE	24	Ligado	0v	106 metros	-7.5135 -35.3040
15/03/2024 16:35:44	Rua Coronel Claudino - Mocs - Timbaúba - PE	17	Ligado	0v	129 metros	-7.5139 -35.3051
15/03/2024 16:36:06	Rua Coronel Claudino - Mocs - Timbaúba - PE	13	Ligado	0v	Parado	-7.5139 -35.3051
15/03/2024 16:36:48	Rua Quinze de Novembro - Mocs - Timbaúba - PE	0	Ligado	0v	249 metros	-7.5140 -35.3074
15/03/2024 16:37:03	Rua Doutor Geraldo Ferreira Lima - Mocs - Timbaúba - PE	15	Ligado	0v	59 metros	-7.5145 -35.3076
15/03/2024 16:37:27	Rua Wilson Neves Calabria - Mocs - Timbaúba - PE	15	Ligado	0v	128 metros	-7.5153 -35.3084
15/03/2024 16:38:08	Travessa Sete de Setembro - Mocs - Timbaúba - PE	0	Ligado	0v	156 metros	-7.5148 -35.3097
15/03/2024 16:38:48	Travessa Sete de Setembro - Mocs - Timbaúba - PE	0	Ligado	0v	Parado	-7.5148 -35.3097
15/03/2024 16:39:28	Travessa Sete de Setembro - Mocs - Timbaúba - PE	0	Ligado	0v	Parado	-7.5148 -35.3097
15/03/2024 16:40:08	Travessa Sete de Setembro - Mocs - Timbaúba - PE	0	Ligado	0v	Parado	-7.5148 -35.3097
15/03/2024 16:40:48	Travessa Sete de Setembro - Mocs - Timbaúba - PE	0	Ligado	0v	Parado	-7.5148 -35.3097
15/03/2024 16:41:28	Travessa Sete de Setembro - Mocs - Timbaúba - PE	0	Ligado	0v	Parado	-7.5148 -35.3097
15/03/2024 16:42:08	Travessa Sete de Setembro - Mocs - Timbaúba - PE	0	Ligado	0v	Parado	-7.5148 -35.3097
15/03/2024 16:42:48	Travessa Sete de Setembro - Mocs - Timbaúba - PE	0	Ligado	0v	Parado	-7.5148 -35.3097
15/03/2024 16:43:28	Travessa Sete de Setembro - Mocs - Timbaúba - PE	0	Ligado	0v	Parado	-7.5148 -35.3097
15/03/2024 16:44:08	Travessa Sete de Setembro - Mocs - Timbaúba - PE	0	Ligado	0v	Parado	-7.5148 -35.3097
15/03/2024 16:44:48	Travessa Sete de Setembro - Mocs - Timbaúba - PE	0	Ligado	0v	Parado	-7.5148 -35.3097


15/03/2024 16:45:28	Travessa Sete de Setembro - Mocs - Timbaúba - PE	0	Ligado	0v	Parado	-7.5148 -35.3097
15/03/2024 16:46:08	Travessa Sete de Setembro - Mocs - Timbaúba - PE	0	Ligado	0v	Parado	-7.5148 -35.3097
15/03/2024 16:46:48	Travessa Sete de Setembro - Mocs - Timbaúba - PE	0	Ligado	0v	Parado	-7.5148 -35.3097
15/03/2024 16:47:28	Travessa Sete de Setembro - Mocs - Timbaúba - PE	0	Ligado	0v	Parado	-7.5148 -35.3097
15/03/2024 16:48:08	Rua Manoel de Albuquerque Galvão - Mocs - Timbaúba - PE	10	Ligado	0v	94 metros	-7.5156 -35.3095
15/03/2024 16:48:45	Rua Doutor Geraldo Ferreira Lima - Mocs - Timbaúba - PE	13	Ligado	0v	74 metros	-7.5161 -35.3091
15/03/2024 16:49:28	Rua Doutor Geraldo Ferreira Lima - Mocs - Timbaúba - PE	20	Ligado	0v	169 metros	-7.5150 -35.3081
15/03/2024 16:49:47	Rua Doutor Geraldo Ferreira Lima - Mocs - Timbaúba - PE	15	Ligado	0v	89 metros	-7.5143 -35.3076
15/03/2024 16:50:08	Rua Doutor Geraldo Ferreira Lima - Mocs - Timbaúba - PE	0	Ligado	0v	Parado	-7.5143 -35.3076
15/03/2024 16:50:48	Rua Coronel Claudino - Mocs - Timbaúba - PE	14	Ligado	0v	125 metros	-7.5140 -35.3065
15/03/2024 16:51:28	Rua Coronel Claudino - Mocs - Timbaúba - PE	16	Ligado	0v	202 metros	-7.5138 -35.3047
15/03/2024 16:51:47	Rua Coronel Claudino - Mocs - Timbaúba - PE	22	Ligado	0v	119 metros	-7.5133 -35.3037
15/03/2024 16:52:07	Rua Coronel Claudino - Mocs - Timbaúba - PE	14	Ligado	0v	Parado	-7.5133 -35.3037
15/03/2024 16:52:25	Rua Coronel Claudino - Mocs - Timbaúba - PE	10	Ligado	0v	64 metros	-7.5132 -35.3031
15/03/2024 16:52:48	Rodovia PE-082 - Mocs - Timbaúba - PE	15	Ligado	0v	123 metros	-7.5121 -35.3028
15/03/2024 16:53:28	Rodovia PE-082 - Mocs - Timbaúba - PE	36	Ligado	0v	251 metros	-7.5099 -35.3022
15/03/2024 16:54:05	Rodovia PE-082 - Mocs - Timbaúba - PE	37	Ligado	0v	411 metros	-7.5066 -35.3006
15/03/2024 16:54:40	Rodovia PE-082 - Mocs - Timbaúba - PE	38	Ligado	0v	342 metros	-7.5039 -35.2992
15/03/2024 16:55:28	Rodovia PE-082 - Mocs - Ferreiros - PE	0	Ligado	0v	411 metros	-7.5002 -35.2985
15/03/2024 16:56:08	Rodovia PE-082 - Mocs - Timbaúba - PE	33	Ligado	0v	298 metros	-7.4976 -35.2979
15/03/2024 16:56:48	Rodovia PE-082 - Mocs - Ferreiros - PE	19	Ligado	0v	306 metros	-7.4949 -35.2974
15/03/2024 16:57:28	Rodovia PE-082 - Ferreiros - PE	37	Ligado	0v	306 metros	-7.4922 -35.2969

15/03/2024 16:57:46	Rodovia PE-082 - Ferreiros - PE	52	Ligado	0v	236 metros	-7.4902 -35.2963
15/03/2024 16:57:56	Rodovia PE-082 - Ferreiros - PE	59	Ligado	0v	158 metros	-7.4890 -35.2955
15/03/2024 16:58:08	Rodovia PE-082 - Ferreiros - PE	67	Ligado	0v	211 metros	-7.4877 -35.2942
15/03/2024 16:58:48	Rodovia PE-082 - Ferreiros - PE	65	Ligado	0v	757 metros	-7.4832 -35.2890
15/03/2024 16:59:28	Rodovia PE-082 - Ferreiros - PE	59	Ligado	0v	719 metros	-7.4790 -35.2841
15/03/2024 17:00:08	Rodovia PE-082 - Ferreiros - PE	59	Ligado	0v	678 metros	-7.4749 -35.2795
15/03/2024 17:00:48	Rodovia PE-082 - Ferreiros - PE	20	Ligado	0v	554 metros	-7.4716 -35.2758
15/03/2024 17:01:28	Rodovia PE-082 - Ferreiros - PE	33	Ligado	0v	223 metros	-7.4703 -35.2743
15/03/2024 17:02:08	Rodovia PE-082 - Ferreiros - PE	49	Ligado	0v	514 metros	-7.4675 -35.2706
15/03/2024 17:02:48	Rodovia PE-082 - Ferreiros - PE	53	Ligado	0v	574 metros	-7.4644 -35.2664
15/03/2024 17:03:28	Rodovia PE-082 - Ferreiros - PE	54	Ligado	0v	589 metros	-7.4612 -35.2622
15/03/2024 17:04:08	Rodovia PE-082 - Ferreiros - PE	54	Ligado	0v	605 metros	-7.4579 -35.2578
15/03/2024 17:04:48	Rodovia PE-082 - Ferreiros - PE	36	Ligado	0v	532 metros	-7.4550 -35.2540
15/03/2024 17:05:12	Rodovia PE-082 - Ferreiros - PE	33	Ligado	0v	189 metros	-7.4538 -35.2528
15/03/2024 17:05:23	Rodovia PE-082 - Ferreiros - PE	41	Ligado	0v	120 metros	-7.4529 -35.2523
15/03/2024 17:06:09	Rodovia PE-082 - Ferreiros - PE	11	Ligado	0v	431 metros	-7.4492 -35.2510
15/03/2024 17:06:49	Rodovia PE-082 - Ferreiros - PE	25	Ligado	0v	305 metros	-7.4467 -35.2500
15/03/2024 17:07:05	Rodovia PE-082 - Ferreiros - PE	31	Ligado	0v	132 metros	-7.4455 -35.2498
15/03/2024 17:07:29	Rodovia PE-082 - Ferreiros - PE	36	Ligado	0v	246 metros	-7.4433 -35.2499
15/03/2024 17:08:07	Rodovia PE-082 - Ferreiros - PE	43	Ligado	0v	452 metros	-7.4393 -35.2503
15/03/2024 17:08:20	Rodovia PE-082 - Ferreiros - PE	42	Ligado	0v	155 metros	-7.4380 -35.2508
15/03/2024 17:08:49	Rodovia PE-082 - Ferreiros - PE	56	Ligado	0v	377 metros	-7.4349 -35.2523

15/03/2024 17:09:29	Rodovia PE-082 - Camutanga - PE	0	Ligado	0v	493 metros	-7.4310 -35.2543
15/03/2024 17:10:09	Rodovia PE-082 - Camutanga - PE	55	Ligado	0v	274 metros	-7.4288 -35.2554
15/03/2024 17:10:38	Rodovia PE-082 - Camutanga - PE	16	Ligado	0v	302 metros	-7.4262 -35.2562
15/03/2024 17:10:49	Rodovia PE-082 - Camutanga - PE	0	Ligado	0v	Parado	-7.4262 -35.2562
15/03/2024 17:11:29	Rodovia PE-082 - Camutanga - PE	45	Ligado	0v	215 metros	-7.4246 -35.2573
15/03/2024 17:11:46	Rodovia PE-082 - Camutanga - PE	44	Ligado	0v	235 metros	-7.4228 -35.2584
15/03/2024 17:13:02	Rodovia PE-082 - Camutanga - PE	16	Ligado	0v	383 metros	-7.4195 -35.2593
15/03/2024 17:13:31	Rodovia PE-082 - Camutanga - PE	13	Ligado	0v	213 metros	-7.4177 -35.2600
15/03/2024 17:14:11	Rodovia PE-082 - Camutanga - PE	0	Ligado	0v	191 metros	-7.4162 -35.2609
15/03/2024 17:14:30	Rodovia PE-082 - Camutanga - PE	17	Ligado	0v	Parado	-7.4162 -35.2609
15/03/2024 17:14:40	Rua Santa Cruz - Camutanga - PE	20	Ligado	0v	90 metros	-7.4156 -35.2614
15/03/2024 17:14:51	Rua Santa Cruz - Camutanga - PE	37	Ligado	0v	83 metros	-7.4155 -35.2621
15/03/2024 17:15:04	Rua Santa Cruz - Camutanga - PE	38	Ligado	0v	142 metros	-7.4149 -35.2633
15/03/2024 17:15:31	Rua Santa Cruz - Camutanga - PE	48	Ligado	0v	333 metros	-7.4127 -35.2653
15/03/2024 17:16:11	Rua Santa Cruz - Camutanga - PE	16	Ligado	0v	317 metros	-7.4107 -35.2673
15/03/2024 17:16:51	Rua Santa Cruz - Camutanga - PE	17	Ligado	0v	115 metros	-7.4099 -35.2680
15/03/2024 17:17:31	Rua Santa Cruz - Camutanga - PE	25	Ligado	0v	241 metros	-7.4084 -35.2695
15/03/2024 17:18:11	Rua Santa Cruz - Camutanga - PE	12	Ligado	0v	268 metros	-7.4069 -35.2714
15/03/2024 17:18:51	Rua Santa Cruz - Camutanga - PE	13	Ligado	0v	74 metros	-7.4064 -35.2719
15/03/2024 17:19:31	Rua Santa Cruz - Camutanga - PE	0	Ligado	0v	160 metros	-7.4053 -35.2728
15/03/2024 17:20:11	Rua Santa Cruz - Camutanga - PE	0	Ligado	0v	Parado	-7.4053 -35.2728
15/03/2024 17:20:44	Avenida Pedro de Albuquerque Uchôa - Camutanga - PE	11	Ligado	0v	117 metros	-7.4045 -35.2735

15/03/2024 17:21:19	Avenida Pedro de Albuquerque Uchôa - Camutanga - PE	18	Ligado	0v	134 metros	-7.4051 -35.2745
15/03/2024 17:21:31	Avenida Pedro de Albuquerque Uchôa - Camutanga - PE	0	Ligado	0v	Parado	-7.4051 -35.2745
15/03/2024 17:22:11	Avenida Pedro de Albuquerque Uchôa - Camutanga - PE	14	Ligado	0v	78 metros	-7.4053 -35.2752
15/03/2024 17:22:51	Avenida Pedro de Albuquerque Uchôa - Camutanga - PE	0	Ligado	0v	135 metros	-7.4056 -35.2764
15/03/2024 17:23:31	Avenida Pedro de Albuquerque Uchôa - Camutanga - PE	0	Ligado	0v	Parado	-7.4056 -35.2764
15/03/2024 17:24:11	Avenida Moisés Correia - Camutanga - PE	0	Ligado	0v	177 metros	-7.4071 -35.2760
15/03/2024 17:24:51	Avenida Moisés Correia - Camutanga - PE	0	Ligado	0v	Parado	-7.4071 -35.2760
15/03/2024 17:25:31	Avenida Moisés Correia - Camutanga - PE	17	Ligado	0v	162 metros	-7.4084 -35.2753
15/03/2024 17:26:11	Avenida Moisés Correia - Camutanga - PE	0	Ligado	0v	60 metros	-7.4088 -35.2750
15/03/2024 17:26:51	Avenida Moisés Correia - Camutanga - PE	12	Ligado	0v	154 metros	-7.4101 -35.2744
15/03/2024 17:27:04	Avenida Moisés Correia - Camutanga - PE	10	Ligado	0v	Parado	-7.4101 -35.2744
15/03/2024 17:27:31	Rua Juscelino Kubitschek - Camutanga - PE	0	Ligado	0v	78 metros	-7.4101 -35.2737
15/03/2024 17:28:11	Rua Juscelino Kubitschek - Camutanga - PE	13	Ligado	0v	96 metros	-7.4097 -35.2729
15/03/2024 17:28:38	Rua Agamenon Magalhães - Camutanga - PE	10	Ligado	0v	91 metros	-7.4089 -35.2730
15/03/2024 17:28:51	Rua Agamenon Magalhães - Camutanga - PE	0	Ligado	0v	Parado	-7.4089 -35.2730
15/03/2024 17:29:14	Rua Agamenon Magalhães - Camutanga - PE	18	Ligado	0v	Parado	-7.4089 -35.2730
15/03/2024 17:29:26	Avenida Doutor Simplício Tavares de Melo - Camutanga - PE	14	Ligado	0v	102 metros	-7.4084 -35.2722
15/03/2024 17:30:11	Avenida Doutor Simplício Tavares de Melo - Camutanga - PE	0	Ligado	0v	Parado	-7.4084 -35.2722
15/03/2024 17:30:51	Avenida Doutor Simplício Tavares de Melo - Camutanga - PE	0	Ligado	0v	Parado	-7.4084 -35.2722
15/03/2024 17:31:31	Avenida Doutor Simplício Tavares de Melo - Camutanga - PE	0	Ligado	0v	Parado	-7.4084 -35.2722
15/03/2024 17:32:11	Avenida Doutor Simplício Tavares de Melo - Camutanga - PE	0	Ligado	0v	Parado	-7.4084 -35.2722
15/03/2024 17:32:51	Avenida Doutor Simplício Tavares de Melo - Camutanga - PE	0	Ligado	0v	Parado	-7.4084 -35.2722

15/03/2024 17:33:31	Avenida Doutor Simplício Tavares de Melo - Camutanga - PE	0	Ligado	0v	Parado	-7.4084 -35.2722
15/03/2024 17:34:11	Avenida Doutor Simplício Tavares de Melo - Camutanga - PE	0	Ligado	0v	Parado	-7.4084 -35.2722
15/03/2024 17:34:51	Avenida Doutor Simplício Tavares de Melo - Camutanga - PE	0	Ligado	0v	Parado	-7.4084 -35.2722
15/03/2024 17:35:31	Avenida Doutor Simplício Tavares de Melo - Camutanga - PE	0	Ligado	0v	Parado	-7.4084 -35.2722
15/03/2024 17:36:11	Avenida Doutor Simplício Tavares de Melo - Camutanga - PE	0	Ligado	0v	Parado	-7.4084 -35.2722
15/03/2024 17:36:51	Avenida Doutor Simplício Tavares de Melo - Camutanga - PE	0	Ligado	0v	Parado	-7.4084 -35.2722
15/03/2024 17:37:31	Avenida Doutor Simplício Tavares de Melo - Camutanga - PE	0	Ligado	0v	Parado	-7.4084 -35.2722
15/03/2024 17:38:00	Avenida Doutor Simplício Tavares de Melo - Camutanga - PE	13	Ligado	0v	56 metros	-7.4088 -35.2725
15/03/2024 17:38:11	Avenida Doutor Simplício Tavares de Melo - Camutanga - PE	13	Ligado	0v	Parado	-7.4088 -35.2725
15/03/2024 17:38:41	Avenida Presidente Getúlio Vargas - Camutanga - PE	14	Ligado	0v	155 metros	-7.4086 -35.2739
15/03/2024 17:38:51	Avenida Presidente Getúlio Vargas, 240 - Camutanga - PE	15	Ligado	0v	56 metros	-7.4082 -35.2742
15/03/2024 17:39:29	Avenida Presidente Getúlio Vargas, 240 - Camutanga - PE	12	Ligado	0v	178 metros	-7.4068 -35.2749
15/03/2024 17:39:43	Rua Joaquim Nabuco - Camutanga - PE	16	Ligado	0v	189 metros	-7.4070 -35.2754
15/03/2024 17:40:11	Avenida Moisés Correia - Camutanga - PE	0	Ligado	0v	55 metros	-7.4075 -35.2755
15/03/2024 17:40:51	Avenida Moisés Correia - Camutanga - PE	0	Ligado	0v	Parado	-7.4075 -35.2755
15/03/2024 17:41:31	Avenida Moisés Correia - Camutanga - PE	0	Ligado	0v	Parado	-7.4075 -35.2755
15/03/2024 17:42:11	Avenida Moisés Correia - Camutanga - PE	0	Ligado	0v	Parado	-7.4075 -35.2755
15/03/2024 17:42:51	Avenida Moisés Correia - Camutanga - PE	0	Ligado	0v	Parado	-7.4075 -35.2755
15/03/2024 17:43:31	Avenida Moisés Correia - Camutanga - PE	0	Ligado	0v	Parado	-7.4075 -35.2755
15/03/2024 17:44:12	Avenida Moisés Correia - Camutanga - PE	0	Ligado	0v	Parado	-7.4075 -35.2755
15/03/2024 17:44:52	Avenida Moisés Correia - Camutanga - PE	0	Ligado	0v	Parado	-7.4075 -35.2755
15/03/2024 17:45:32	Avenida Moisés Correia - Camutanga - PE	0	Ligado	0v	Parado	-7.4075 -35.2755

15/03/2024 17:46:12	Avenida Moisés Correia - Camutanga - PE	0	Ligado	0v	Parado	-7.4075 -35.2755
15/03/2024 17:46:23	Avenida Moisés Correia - Camutanga - PE	0	Ligado	0v	Parado	-7.4075 -35.2755
15/03/2024 17:46:25						
15/03/2024 17:51:12	Avenida Moisés Correia - Camutanga - PE	0	Desligado	0v	Parado	-7.4075 -35.2755
15/03/2024 17:56:12	Avenida Moisés Correia - Camutanga - PE	0	Desligado	0v	Parado	-7.4075 -35.2755
15/03/2024 17:59:13	Avenida Moisés Correia - Camutanga - PE	0	Desligado	0v	Parado	-7.4075 -35.2755
15/03/2024 17:59:17						
15/03/2024 17:59:53	Avenida Moisés Correia - Camutanga - PE	0	Ligado	0v	Parado	-7.4075 -35.2755
15/03/2024 18:00:33	Avenida Moisés Correia - Camutanga - PE	0	Ligado	0v	Parado	-7.4075 -35.2755
15/03/2024 18:01:13	Avenida Moisés Correia - Camutanga - PE	0	Ligado	0v	Parado	-7.4075 -35.2755
15/03/2024 18:01:53	Avenida Moisés Correia - Camutanga - PE	0	Ligado	0v	Parado	-7.4075 -35.2755
15/03/2024 18:02:33	Avenida Moisés Correia - Camutanga - PE	0	Ligado	0v	Parado	-7.4075 -35.2755
15/03/2024 18:03:13	Avenida Moisés Correia - Camutanga - PE	0	Ligado	0v	Parado	-7.4075 -35.2755
15/03/2024 18:03:53	Rua Joaquim Nabuco - Camutanga - PE	0	Ligado	0v	103 metros	-7.4068 -35.2750
15/03/2024 18:04:33	Avenida Presidente Getúlio Vargas, 240 - Camutanga - PE	19	Ligado	0v	142 metros	-7.4079 -35.2743
15/03/2024 18:05:13	Avenida Presidente Getúlio Vargas - Camutanga - PE	0	Ligado	0v	107 metros	-7.4087 -35.2739
15/03/2024 18:05:53	Rua Agamenon Magalhães - Camutanga - PE	17	Ligado	0v	101 metros	-7.4088 -35.2730
15/03/2024 18:06:05	Avenida Doutor Simplício Tavares de Melo - Camutanga - PE	18	Ligado	0v	51 metros	-7.4088 -35.2725
15/03/2024 18:06:33	Avenida Doutor Simplício Tavares de Melo - Camutanga - PE	0	Ligado	0v	104 metros	-7.4080 -35.2720
15/03/2024 18:07:09	Avenida Doutor Simplício Tavares de Melo - Camutanga - PE	16	Ligado	0v	116 metros	-7.4071 -35.2715
15/03/2024 18:07:23	Rua Santa Cruz - Camutanga - PE	26	Ligado	0v	77 metros	-7.4074 -35.2709
15/03/2024 18:07:53	Rua Santa Cruz - Camutanga - PE	28	Ligado	0v	218 metros	-7.4086 -35.2693

15/03/2024 18:08:33	Rua Santa Cruz - Camutanga - PE	22	Ligado	0v	262 metros	-7.4103 -35.2677
15/03/2024 18:09:13	Rua Santa Cruz - Camutanga - PE	40	Ligado	0v	273 metros	-7.4120 -35.2660
15/03/2024 18:09:53	Rua Santa Cruz - Camutanga - PE	52	Ligado	0v	510 metros	-7.4153 -35.2628
15/03/2024 18:10:09	Rodovia Pe Oitenta e Dois - Camutanga - PE	30	Ligado	0v	187 metros	-7.4160 -35.2612
15/03/2024 18:10:33	Rodovia PE-082 - Camutanga - PE	31	Ligado	0v	171 metros	-7.4173 -35.2604
15/03/2024 18:12:43	Rodovia PE-082 - Camutanga - PE	19	Ligado	0v	1,06 km	-7.4260 -35.2564
15/03/2024 18:13:05	Rodovia PE-082 - Camutanga - PE	0	Ligado	0v	Parado	-7.4260 -35.2564
15/03/2024 18:13:45	Rodovia PE-082 - Camutanga - PE	35	Ligado	0v	273 metros	-7.4283 -35.2556
15/03/2024 18:14:25	Rodovia PE-082 - Ferreiros - PE	65	Ligado	0v	531 metros	-7.4326 -35.2535
15/03/2024 18:15:05	Rodovia PE-082 - Ferreiros - PE	51	Ligado	0v	673 metros	-7.4380 -35.2508
15/03/2024 18:15:21	Rodovia PE-082 - Ferreiros - PE	48	Ligado	0v	219 metros	-7.4398 -35.2502
15/03/2024 18:15:45	Rodovia PE-082 - Ferreiros - PE	46	Ligado	0v	324 metros	-7.4427 -35.2500
15/03/2024 18:16:14	Rodovia PE-082 - Ferreiros - PE	38	Ligado	0v	376 metros	-7.4461 -35.2499
15/03/2024 18:16:25	Rodovia PE-082 - Ferreiros - PE	20	Ligado	0v	90 metros	-7.4469 -35.2501
15/03/2024 18:17:05	Rodovia PE-082 - Ferreiros - PE	27	Ligado	0v	334 metros	-7.4497 -35.2511
15/03/2024 18:17:43	Rodovia PE-082 - Ferreiros - PE	42	Ligado	0v	415 metros	-7.4532 -35.2525
15/03/2024 18:17:56	Rodovia PE-082 - Ferreiros - PE	36	Ligado	0v	138 metros	-7.4542 -35.2531
15/03/2024 18:18:25	Rodovia PE-082 - Ferreiros - PE	43	Ligado	0v	312 metros	-7.4560 -35.2553
15/03/2024 18:19:05	Rodovia PE-082 - Ferreiros - PE	53	Ligado	0v	606 metros	-7.4593 -35.2597
15/03/2024 18:19:45	Rodovia PE-082 - Ferreiros - PE	37	Ligado	0v	457 metros	-7.4618 -35.2630
15/03/2024 18:20:25	Rodovia PE-082 - Ferreiros - PE	46	Ligado	0v	429 metros	-7.4641 -35.2661
15/03/2024 18:21:05	Rodovia PE-082 - Ferreiros - PE	44	Ligado	0v	513 metros	-7.4669 -35.2698

15/03/2024 18:21:45	Rodovia PE-082 - Ferreiros - PE	42	Ligado	0v	488 metros	-7.4695 -35.2733
15/03/2024 18:22:25	Rodovia PE-082 - Ferreiros - PE	28	Ligado	0v	319 metros	-7.4714 -35.2755
15/03/2024 18:23:06	Rodovia PE-082 - Ferreiros - PE	45	Ligado	0v	373 metros	-7.4736 -35.2780
15/03/2024 18:23:46	Rodovia PE-082 - Ferreiros - PE	43	Ligado	0v	505 metros	-7.4766 -35.2815
15/03/2024 18:24:26	Rodovia PE-082 - Ferreiros - PE	57	Ligado	0v	553 metros	-7.4799 -35.2852
15/03/2024 18:25:06	Rodovia PE-082 - Ferreiros - PE	65	Ligado	0v	706 metros	-7.4841 -35.2900
15/03/2024 18:25:46	Rodovia PE-082 - Ferreiros - PE	46	Ligado	0v	664 metros	-7.4880 -35.2945
15/03/2024 18:26:04	Rodovia PE-082 - Ferreiros - PE	47	Ligado	0v	232 metros	-7.4895 -35.2959
15/03/2024 18:26:17	Rodovia PE-082 - Ferreiros - PE	43	Ligado	0v	167 metros	-7.4909 -35.2966
15/03/2024 18:27:06	Rodovia PE-082 - Ferreiros - PE	25	Ligado	0v	379 metros	-7.4942 -35.2973
15/03/2024 18:27:33	Rodovia PE-082 - Mocs - Ferreiros - PE	15	Ligado	0v	130 metros	-7.4953 -35.2975
15/03/2024 18:27:43	Rodovia PE-082 - Mocs - Ferreiros - PE	12	Ligado	0v	Parado	-7.4953 -35.2975
15/03/2024 18:27:53	Rua Luiz Marinho Falcão - Timbaúba - PE	11	Ligado	0v	68 metros	-7.4958 -35.2979
15/03/2024 18:28:26	Rua Santa Augusta - Timbaúba - PE	0	Ligado	0v	142 metros	-7.4955 -35.2992
15/03/2024 18:28:37	Rua Santa Augusta - Timbaúba - PE	13	Ligado	0v	Parado	-7.4955 -35.2992
15/03/2024 18:29:06	Rua Luiz Marinho Falcão - Timbaúba - PE	12	Ligado	0v	119 metros	-7.4953 -35.3002
15/03/2024 18:29:46	Rua Luiz Marinho Falcão, 5 - Timbaúba - PE	0	Ligado	0v	91 metros	-7.4952 -35.3010
15/03/2024 18:30:26	Rua Luiz Marinho Falcão, 5 - Timbaúba - PE	0	Ligado	0v	83 metros	-7.4952 -35.3018
15/03/2024 18:31:06	Rua Luiz Marinho Falcão, 5 - Timbaúba - PE	0	Ligado	0v	Parado	-7.4952 -35.3018
15/03/2024 18:31:46	Rua Luiz Marinho Falcão, 5 - Timbaúba - PE	0	Ligado	0v	Parado	-7.4952 -35.3018
15/03/2024 18:32:00	Rua Luiz Marinho Falcão, 5 - Timbaúba - PE	11	Ligado	0v	Parado	-7.4952 -35.3018
15/03/2024 18:32:26	Rua Luiz Marinho Falcão, 5 - Timbaúba - PE	0	Ligado	0v	105 metros	-7.4952 -35.3008

15/03/2024 18:33:06	Rua Luiz Marinho Falcão - Timbaúba - PE	12	Ligado	0v	133 metros	-7.4955 -35.2996
15/03/2024 18:33:46	Rua Luiz Marinho Falcão - Timbaúba - PE	12	Ligado	0v	119 metros	-7.4957 -35.2986
15/03/2024 18:34:09	Rua Luiz Marinho Falcão - Timbaúba - PE	15	Ligado	0v	94 metros	-7.4959 -35.2978
15/03/2024 18:34:26	Rodovia PE-082 - Mocs - Timbaúba - PE	24	Ligado	0v	74 metros	-7.4965 -35.2977
15/03/2024 18:35:06	Rodovia PE-082 - Mocs - Ferreiros - PE	18	Ligado	0v	314 metros	-7.4993 -35.2983
15/03/2024 18:35:46	Rodovia PE-082 - Mocs - Ferreiros - PE	0	Ligado	0v	Parado	-7.4993 -35.2983
15/03/2024 18:36:13	Rodovia PE-082 - Mocs - Ferreiros - PE	14	Ligado	0v	61 metros	-7.4998 -35.2984
15/03/2024 18:36:26	Rodovia PE-082 - Mocs - Ferreiros - PE	11	Ligado	0v	61 metros	-7.5003 -35.2985
15/03/2024 18:37:06	Rodovia PE-082 - Mocs - Timbaúba - PE	36	Ligado	0v	337 metros	-7.5033 -35.2991
15/03/2024 18:37:19	Rodovia PE-082 - Mocs - Timbaúba - PE	34	Ligado	0v	135 metros	-7.5045 -35.2995
15/03/2024 18:37:46	Rodovia PE-082 - Mocs - Timbaúba - PE	40	Ligado	0v	281 metros	-7.5067 -35.3006
15/03/2024 18:38:26	Rodovia PE-082 - Mocs - Timbaúba - PE	43	Ligado	0v	468 metros	-7.5105 -35.3024
15/03/2024 18:39:06	Rodovia PE-082 - Mocs - Timbaúba - PE	29	Ligado	0v	277 metros	-7.5129 -35.3031
15/03/2024 18:39:38	Rodovia PE-082 - Mocs - Timbaúba - PE	11	Ligado	0v	316 metros	-7.5156 -35.3039
15/03/2024 18:40:26	Rodovia PE-082 - Mocs - Timbaúba - PE	36	Ligado	0v	389 metros	-7.5190 -35.3049
15/03/2024 18:41:06	BR-408 - Mocs - Timbaúba - PE	16	Ligado	0v	243 metros	-7.5211 -35.3054
15/03/2024 18:41:46	BR-408 - Mocs - Timbaúba - PE	70	Ligado	0v	457 metros	-7.5221 -35.3014
15/03/2024 18:42:03	BR-408 - Mocs - Timbaúba - PE	70	Ligado	0v	328 metros	-7.5226 -35.2985
15/03/2024 18:42:26	BR-408 - Mocs - Timbaúba - PE	67	Ligado	0v	426 metros	-7.5226 -35.2946
15/03/2024 18:42:36	BR-408 - Mocs - Timbaúba - PE	70	Ligado	0v	190 metros	-7.5231 -35.2930
15/03/2024 18:43:06	BR-408 - Mocs - Timbaúba - PE	62	Ligado	0v	572 metros	-7.5272 -35.2899
15/03/2024 18:43:16	BR-408 - Mocs - Timbaúba - PE	58	Ligado	0v	163 metros	-7.5286 -35.2896

15/03/2024 18:43:28	BR-408 - Mocs - Timbaúba - PE	63	Ligado	0v	201 metros	-7.5304 -35.2899
15/03/2024 18:43:46	BR-408 - Mocs - Timbaúba - PE	59	Ligado	0v	319 metros	-7.5331 -35.2889
15/03/2024 18:44:05	BR-408 - Mocs - Timbaúba - PE	65	Ligado	0v	321 metros	-7.5357 -35.2877
15/03/2024 18:44:26	BR-408 - Mocs - Timbaúba - PE	70	Ligado	0v	433 metros	-7.5385 -35.2850
15/03/2024 18:46:27	BR-408 - Timbaúba - PE	70	Ligado	0v	2,27 km	-7.5463 -35.2660
15/03/2024 18:47:07	BR-408 - Caueiras - Aliança - PE	69	Ligado	0v	752 metros	-7.5493 -35.2599
15/03/2024 18:48:42	BR-408 - Caueiras - Aliança - PE	61	Ligado	0v	1,35 km	-7.5614 -35.2595
15/03/2024 18:48:56	BR-408 - Caueiras - Aliança - PE	65	Ligado	0v	254 metros	-7.5637 -35.2593
15/03/2024 18:49:25	BR-408 - Caueiras - Aliança - PE	74	Ligado	0v	578 metros	-7.5684 -35.2570
15/03/2024 18:49:36	BR-408 - Caueiras - Aliança - PE	69	Ligado	0v	213 metros	-7.5697 -35.2556
15/03/2024 18:50:00	BR-408 - Caueiras - Aliança - PE	61	Ligado	0v	436 metros	-7.5721 -35.2525
15/03/2024 18:50:23	BR-408 - Caueiras - Aliança - PE	66	Ligado	0v	412 metros	-7.5758 -35.2522
15/03/2024 18:50:40	BR-408 - Caueiras - Aliança - PE	71	Ligado	0v	316 metros	-7.5786 -35.2521
15/03/2024 18:51:03	BR-408 - Caueiras - Aliança - PE	69	Ligado	0v	437 metros	-7.5816 -35.2495
15/03/2024 18:51:43	BR-408 - Caueiras - Aliança - PE	52	Ligado	0v	743 metros	-7.5882 -35.2485
15/03/2024 18:52:12	BR-408 - Caueiras - Aliança - PE	52	Ligado	0v	306 metros	-7.5909 -35.2481
15/03/2024 18:52:23	BR-408 - Caueiras - Aliança - PE	57	Ligado	0v	172 metros	-7.5921 -35.2472
15/03/2024 18:52:41	BR-408 - Caueiras - Aliança - PE	60	Ligado	0v	292 metros	-7.5936 -35.2450
15/03/2024 18:53:03	BR-408 - Caueiras - Aliança - PE	64	Ligado	0v	393 metros	-7.5968 -35.2435
15/03/2024 18:53:43	BR-408 - Aliança - PE	70	Ligado	0v	747 metros	-7.6030 -35.2409
15/03/2024 18:54:18	BR-408 - Aliança - PE	72	Ligado	0v	684 metros	-7.6090 -35.2397
15/03/2024 18:54:55	BR-408 - Aliança - PE	61	Ligado	0v	745 metros	-7.6157 -35.2392

15/03/2024 18:55:25	BR-408 - Aliança - PE	66	Ligado	0v	547 metros	-7.6200 -35.2415
15/03/2024 18:55:43	BR-408 - Aliança - PE	66	Ligado	0v	344 metros	-7.6231 -35.2412
15/03/2024 18:55:56	BR-408 - Aliança - PE	66	Ligado	0v	240 metros	-7.6251 -35.2420
15/03/2024 18:56:23	BR-408 - Aliança - PE	61	Ligado	0v	503 metros	-7.6278 -35.2456
15/03/2024 18:56:39	BR-408 - Aliança - PE	62	Ligado	0v	268 metros	-7.6292 -35.2476
15/03/2024 18:56:53	BR-408 - Aliança - PE	65	Ligado	0v	251 metros	-7.6297 -35.2498
15/03/2024 18:57:03	BR-408 - Aliança - PE	70	Ligado	0v	182 metros	-7.6310 -35.2508
15/03/2024 18:57:36	BR-408 - Aliança - PE	68	Ligado	0v	630 metros	-7.6362 -35.2530
15/03/2024 18:57:49	BR-408 - Aliança - PE	70	Ligado	0v	254 metros	-7.6384 -35.2536
15/03/2024 18:58:03	BR-408 - Aliança - PE	70	Ligado	0v	266 metros	-7.6407 -35.2545
15/03/2024 18:58:21	Aliança - PE	67	Ligado	0v	332 metros	-7.6436 -35.2542
15/03/2024 18:59:44	BR-408 - Nazaré da Mata - PE	54	Ligado	0v	1,52 km	-7.6564 -35.2495
15/03/2024 19:00:24	BR-408 - Nazaré da Mata - PE	61	Ligado	0v	627 metros	-7.6620 -35.2501
15/03/2024 19:01:18	BR-408 - Nazaré da Mata - PE	64	Ligado	0v	895 metros	-7.6694 -35.2469
15/03/2024 19:01:58	BR-408 - Nazaré da Mata - PE	69	Ligado	0v	758 metros	-7.6750 -35.2508
15/03/2024 19:02:38	BR-408 - Nazaré da Mata - PE	63	Ligado	0v	668 metros	-7.6810 -35.2506
15/03/2024 19:03:18	BR-408 - Nazaré da Mata - PE	73	Ligado	0v	669 metros	-7.6867 -35.2487
15/03/2024 19:03:58	BR-408 - Nazaré da Mata - PE	88	Ligado	0v	841 metros	-7.6943 -35.2480
15/03/2024 19:04:57	BR-408 - Nazaré da Mata - PE	57	Ligado	0v	1,11 km	-7.7038 -35.2450
15/03/2024 19:05:42	BR-408 - Nazaré da Mata - PE	65	Ligado	0v	732 metros	-7.7084 -35.2402
15/03/2024 19:06:14	BR-408 - Nazaré da Mata - PE	78	Ligado	0v	666 metros	-7.7140 -35.2379
15/03/2024 19:06:29	BR-408 - Nazaré da Mata - PE	82	Ligado	0v	323 metros	-7.7169 -35.2378

15/03/2024 19:06:54	BR-408 - Nazaré da Mata - PE	60	Ligado	0v	497 metros	-7.7212 -35.2389
15/03/2024 19:07:08	BR-408 - Nazaré da Mata - PE	63	Ligado	0v	235 metros	-7.7232 -35.2393
15/03/2024 19:07:19	BR-408 - Nazaré da Mata - PE	69	Ligado	0v	206 metros	-7.7249 -35.2402
15/03/2024 19:07:34	Rodovia BR-408 - Juá - Nazaré da Mata - PE	69	Ligado	0v	284 metros	-7.7274 -35.2398
15/03/2024 19:07:53	Rodovia BR-408 - Juá - Nazaré da Mata - PE	74	Ligado	0v	382 metros	-7.7304 -35.2382
15/03/2024 19:08:08	Rodovia BR-408 - Juá - Nazaré da Mata - PE	70	Ligado	0v	311 metros	-7.7326 -35.2364
15/03/2024 19:08:54	Rodovia BR-408 - Juá - Nazaré da Mata - PE	67	Ligado	0v	904 metros	-7.7404 -35.2341
15/03/2024 19:09:21	Rua Nunes Machado - Juá - Nazaré da Mata - PE	16	Ligado	0v	313 metros	-7.7432 -35.2342
15/03/2024 19:09:34	Rua Nunes Machado - Juá - Nazaré da Mata - PE	23	Ligado	0v	83 metros	-7.7432 -35.2335
15/03/2024 19:11:14	Rua Coelho Neto - Juá - Nazaré da Mata - PE	19	Ligado	0v	449 metros	-7.7434 -35.2294
15/03/2024 19:11:31	Rua Coelho Neto - Juá - Nazaré da Mata - PE	13	Ligado	0v	74 metros	-7.7433 -35.2288
15/03/2024 19:12:15	Rua Coelho Neto - Juá - Nazaré da Mata - PE	0	Ligado	0v	Parado	-7.7433 -35.2288
15/03/2024 19:12:33	Rua Ermirio Coutinho - Sertãozinho - Nazaré da Mata - PE	24	Ligado	0v	94 metros	-7.7437 -35.2281
15/03/2024 19:12:45	Avenida Coronel Luís Inácio - Alto da Boa Vista - Nazaré da Mata - PE	17	Ligado	0v	64 metros	-7.7443 -35.2279
15/03/2024 19:12:55	Avenida Coronel Luís Inácio - Alto da Boa Vista - Nazaré da Mata - PE	18	Ligado	0v	Parado	-7.7443 -35.2279
15/03/2024 19:13:35	Avenida Coronel Luís Inácio - Alto da Boa Vista - Nazaré da Mata - PE	0	Ligado	0v	152 metros	-7.7456 -35.2278
15/03/2024 19:14:15	Rua Conselheiro João Brasil - Juá - Nazaré da Mata - PE	12	Ligado	0v	87 metros	-7.7462 -35.2273
15/03/2024 19:14:55	Rua Conselheiro João Brasil - Juá - Nazaré da Mata - PE	17	Ligado	0v	194 metros	-7.7469 -35.2257
15/03/2024 19:15:35	Prolongamento José Barbosa Irmão - Alto da Boa Vista - Nazaré da Mata - PE	10	Ligado	0v	191 metros	-7.7475 -35.2240
15/03/2024 19:15:55	Rua Amaro Maltez de Farias - Alto da Boa Vista - Nazaré da Mata - PE	10	Ligado	0v	74 metros	-7.7476 -35.2234
15/03/2024 19:16:05	Rua Amaro Maltez de Farias - Alto da Boa Vista - Nazaré da Mata - PE	11	Ligado	0v	Parado	-7.7476 -35.2234
15/03/2024 19:16:15	Rua Amaro Maltez de Farias - Alto da Boa Vista - Nazaré da Mata - PE	0	Ligado	0v	Parado	-7.7476 -35.2234

15/03/2024 21:34:46	Rua Amaro Maltez de Farias - Alto da Boa Vista - Nazaré da Mata - PE	0	Ligado	0v	Parado	-7.7476 -35.2234
15/03/2024 21:35:26	Rua Amaro Maltez de Farias - Alto da Boa Vista - Nazaré da Mata - PE	0	Ligado	0v	Parado	-7.7476 -35.2234
15/03/2024 21:36:06	Rua Amaro Maltez de Farias - Alto da Boa Vista - Nazaré da Mata - PE	0	Ligado	0v	Parado	-7.7476 -35.2234
15/03/2024 21:36:46	Rua Amaro Maltez de Farias - Alto da Boa Vista - Nazaré da Mata - PE	0	Ligado	0v	Parado	-7.7476 -35.2234
15/03/2024 21:37:26	Rua José Pedro da Silva - Sertãozinho - Nazaré da Mata - PE	0	Ligado	0v	54 metros	-7.7473 -35.2238
15/03/2024 21:38:00	Rua José Pedro da Silva - Sertãozinho - Nazaré da Mata - PE	11	Ligado	0v	Parado	-7.7473 -35.2238
15/03/2024 21:38:46	Rua Conselheiro João Brasil - Juá - Nazaré da Mata - PE	13	Ligado	0v	186 metros	-7.7469 -35.2254
15/03/2024 21:39:27	Rua Conselheiro João Brasil - Juá - Nazaré da Mata - PE	12	Ligado	0v	160 metros	-7.7464 -35.2268
15/03/2024 21:40:07	Avenida Coronel Luís Inácio - Alto da Boa Vista - Nazaré da Mata - PE	12	Ligado	0v	106 metros	-7.7460 -35.2276
15/03/2024 21:40:35	Avenida Coronel Luís Inácio - Alto da Boa Vista - Nazaré da Mata - PE	14	Ligado	0v	129 metros	-7.7449 -35.2279
15/03/2024 21:40:47	Avenida Coronel Luís Inácio - Alto da Boa Vista - Nazaré da Mata - PE	17	Ligado	0v	Parado	-7.7449 -35.2279
15/03/2024 21:41:12	Rua Marechal Dantas Barreto - Sertãozinho - Nazaré da Mata - PE	16	Ligado	0v	162 metros	-7.7435 -35.2274
15/03/2024 21:41:27	Rua Marechal Dantas Barreto - Sertãozinho - Nazaré da Mata - PE	17	Ligado	0v	82 metros	-7.7429 -35.2270
15/03/2024 21:41:43	Rua Dom Moura - Sertãozinho - Nazaré da Mata - PE	14	Ligado	0v	61 metros	-7.7424 -35.2267
15/03/2024 21:42:00	Rua Dom Moura - Sertãozinho - Nazaré da Mata - PE	16	Ligado	0v	53 metros	-7.7421 -35.2264
15/03/2024 21:42:15	Rua Dom Moura - Sertãozinho - Nazaré da Mata - PE	12	Ligado	0v	Parado	-7.7421 -35.2264
15/03/2024 21:42:47	Rua Dom Moura - Sertãozinho - Nazaré da Mata - PE	14	Ligado	0v	Parado	-7.7421 -35.2264
15/03/2024 21:43:24	Rua Bom Jesus - Sertãozinho - Nazaré da Mata - PE	13	Ligado	0v	173 metros	-7.7427 -35.2278
15/03/2024 21:44:07	Rua Doutor Florentino dos Santos - Juá - Nazaré da Mata - PE	12	Ligado	0v	73 metros	-7.7426 -35.2285
15/03/2024 21:44:47	Rua Doutor Florentino dos Santos - Juá - Nazaré da Mata - PE	0	Ligado	0v	Parado	-7.7426 -35.2285
15/03/2024 21:45:27	Travessa Dom Carlos Coelho - Juá - Nazaré da Mata - PE	0	Ligado	0v	64 metros	-7.7429 -35.2290
15/03/2024 21:46:04	Travessa Dom Carlos Coelho - Juá - Nazaré da Mata - PE	12	Ligado	0v	Parado	-7.7429 -35.2290

15/03/2024 21:46:47	Rua Doutor Florentino dos Santos - Juá - Nazaré da Mata - PE	11	Ligado	0v	221 metros	-7.7435 -35.2309
15/03/2024 21:47:04	Rua Doutor Florentino dos Santos - Juá - Nazaré da Mata - PE	13	Ligado	0v	69 metros	-7.7437 -35.2315
15/03/2024 21:47:19	Rua Nunes Machado - Juá - Nazaré da Mata - PE	22	Ligado	0v	72 metros	-7.7436 -35.2321
15/03/2024 21:47:35	Rua Nunes Machado - Juá - Nazaré da Mata - PE	16	Ligado	0v	74 metros	-7.7433 -35.2327
15/03/2024 21:47:59	Rua Nunes Machado - Juá - Nazaré da Mata - PE	18	Ligado	0v	136 metros	-7.7432 -35.2339
15/03/2024 21:48:10	Rua Nunes Machado - Juá - Nazaré da Mata - PE	16	Ligado	0v	Parado	-7.7432 -35.2339
15/03/2024 21:48:23	Rodovia BR-408 - Juá - Nazaré da Mata - PE	35	Ligado	0v	132 metros	-7.7420 -35.2341
15/03/2024 21:48:41	Rodovia BR-408 - Juá - Nazaré da Mata - PE	58	Ligado	0v	251 metros	-7.7398 -35.2342
15/03/2024 21:49:24	Rodovia BR-408 - Juá - Nazaré da Mata - PE	59	Ligado	0v	790 metros	-7.7330 -35.2361
15/03/2024 21:49:50	Rodovia BR-408 - Juá - Nazaré da Mata - PE	54	Ligado	0v	414 metros	-7.7300 -35.2384
15/03/2024 21:50:07	Rodovia BR-408 - Juá - Nazaré da Mata - PE	59	Ligado	0v	260 metros	-7.7279 -35.2395
15/03/2024 21:50:19	BR-408 - Nazaré da Mata - PE	68	Ligado	0v	216 metros	-7.7262 -35.2403
15/03/2024 21:50:44	BR-408 - Nazaré da Mata - PE	67	Ligado	0v	468 metros	-7.7222 -35.2389
15/03/2024 21:51:26	BR-408 - Nazaré da Mata - PE	59	Ligado	0v	816 metros	-7.7150 -35.2376
15/03/2024 21:52:07	BR-408 - Nazaré da Mata - PE	57	Ligado	0v	706 metros	-7.7091 -35.2399
15/03/2024 21:52:47	BR-408 - Nazaré da Mata - PE	76	Ligado	0v	739 metros	-7.7043 -35.2446
15/03/2024 21:53:27	BR-408 - Nazaré da Mata - PE	67	Ligado	0v	872 metros	-7.6969 -35.2472
15/03/2024 21:54:07	BR-408 - Nazaré da Mata - PE	55	Ligado	0v	734 metros	-7.6906 -35.2491
15/03/2024 21:56:05	BR-408 - Nazaré da Mata - PE	70	Ligado	0v	1,69 km	-7.6756 -35.2512
15/03/2024 21:56:38	BR-408 - Nazaré da Mata - PE	65	Ligado	0v	620 metros	-7.6710 -35.2480
15/03/2024 21:56:55	BR-408 - Nazaré da Mata - PE	67	Ligado	0v	327 metros	-7.6685 -35.2464
15/03/2024 21:58:05	BR-408 - Nazaré da Mata - PE	69	Ligado	0v	1,23 km	-7.6578 -35.2492

15/03/2024 21:58:39	BR-408 - Aliança - PE	78	Ligado	0v	720 metros	-7.6517 -35.2512
15/03/2024 21:59:19	BR-408 - Aliança - PE	64	Ligado	0v	747 metros	-7.6454 -35.2535
15/03/2024 21:59:43	BR-408 - Aliança - PE	72	Ligado	0v	451 metros	-7.6415 -35.2545
15/03/2024 21:59:59	BR-408 - Aliança - PE	69	Ligado	0v	307 metros	-7.6388 -35.2538
15/03/2024 22:00:39	BR-408 - Aliança - PE	67	Ligado	0v	754 metros	-7.6325 -35.2514
15/03/2024 22:00:53	BR-408 - Aliança - PE	59	Ligado	0v	248 metros	-7.6304 -35.2506
15/03/2024 22:01:05	BR-408 - Aliança - PE	70	Ligado	0v	212 metros	-7.6294 -35.2490
15/03/2024 22:01:19	BR-408 - Aliança - PE	68	Ligado	0v	263 metros	-7.6286 -35.2467
15/03/2024 22:01:50	BR-408 - Aliança - PE	64	Ligado	0v	584 metros	-7.6255 -35.2425
15/03/2024 22:02:02	BR-408 - Aliança - PE	69	Ligado	0v	225 metros	-7.6238 -35.2414
15/03/2024 22:02:14	BR-408 - Aliança - PE	66	Ligado	0v	229 metros	-7.6218 -35.2413
15/03/2024 22:02:28	BR-408 - Aliança - PE	66	Ligado	0v	249 metros	-7.6196 -35.2415
15/03/2024 22:02:39	BR-408 - Aliança - PE	68	Ligado	0v	212 metros	-7.6179 -35.2405
15/03/2024 22:02:53	BR-408 - Aliança - PE	66	Ligado	0v	263 metros	-7.6159 -35.2393
15/03/2024 22:03:14	BR-408 - Aliança - PE	62	Ligado	0v	387 metros	-7.6125 -35.2398
15/03/2024 22:03:59	BR-408 - Aliança - PE	54	Ligado	0v	649 metros	-7.6067 -35.2402
15/03/2024 22:04:31	BR-408 - Aliança - PE	67	Ligado	0v	563 metros	-7.6017 -35.2412
15/03/2024 22:04:43	BR-408 - Aliança - PE	65	Ligado	0v	225 metros	-7.5999 -35.2421
15/03/2024 22:05:19	BR-408 - Caueiras - Aliança - PE	73	Ligado	0v	684 metros	-7.5943 -35.2445
15/03/2024 22:05:31	BR-408 - Caueiras - Aliança - PE	70	Ligado	0v	234 metros	-7.5928 -35.2460
15/03/2024 22:05:44	BR-408 - Caueiras - Aliança - PE	71	Ligado	0v	260 metros	-7.5914 -35.2479
15/03/2024 22:05:59	BR-408 - Caueiras - Aliança - PE	36	Ligado	0v	237 metros	-7.5893 -35.2484

15/03/2024 22:06:39	BR-408 - Caueiras - Aliança - PE	61	Ligado	0v	511 metros	-7.5847 -35.2490
15/03/2024 22:07:00	BR-408 - Caueiras - Aliança - PE	68	Ligado	0v	395 metros	-7.5813 -35.2497
15/03/2024 22:07:19	BR-408 - Caueiras - Aliança - PE	68	Ligado	0v	355 metros	-7.5789 -35.2519
15/03/2024 22:07:29	BR-408 - Caueiras - Aliança - PE	65	Ligado	0v	185 metros	-7.5773 -35.2523
15/03/2024 22:07:56	BR-408 - Caueiras - Aliança - PE	64	Ligado	0v	486 metros	-7.5730 -35.2521
15/03/2024 22:08:38	BR-408 - Caueiras - Aliança - PE	66	Ligado	0v	823 metros	-7.5678 -35.2574
15/03/2024 22:09:10	BR-408 - Caueiras - Aliança - PE	70	Ligado	0v	560 metros	-7.5632 -35.2595
15/03/2024 22:09:22	BR-408 - Caueiras - Aliança - PE	67	Ligado	0v	225 metros	-7.5612 -35.2595
15/03/2024 22:09:59	BR-408 - Caueiras - Aliança - PE	68	Ligado	0v	733 metros	-7.5552 -35.2567
15/03/2024 22:10:18	BR-408 - Caueiras - Aliança - PE	67	Ligado	0v	359 metros	-7.5523 -35.2554
15/03/2024 22:10:30	BR-408 - Caueiras - Aliança - PE	59	Ligado	0v	201 metros	-7.5507 -35.2561
15/03/2024 22:11:19	BR-408 - Caueiras - Aliança - PE	70	Ligado	0v	907 metros	-7.5475 -35.2637
15/03/2024 22:11:59	BR-408 - Mocs - Timbaúba - PE	73	Ligado	0v	742 metros	-7.5448 -35.2698
15/03/2024 22:12:20	BR-408 - Mocs - Timbaúba - PE	67	Ligado	0v	403 metros	-7.5435 -35.2732
15/03/2024 22:12:39	BR-408 - Mocs - Timbaúba - PE	66	Ligado	0v	364 metros	-7.5412 -35.2755
15/03/2024 22:12:52	BR-408 - Mocs - Timbaúba - PE	68	Ligado	0v	238 metros	-7.5402 -35.2774
15/03/2024 22:13:19	BR-408 - Mocs - Timbaúba - PE	66	Ligado	0v	491 metros	-7.5396 -35.2818
15/03/2024 22:13:29	BR-408 - Mocs - Timbaúba - PE	63	Ligado	0v	591 metros	-7.5392 -35.2835
15/03/2024 22:13:59	BR-408 - Mocs - Timbaúba - PE	47	Ligado	0v	143 metros	-7.5367 -35.2866
15/03/2024 22:14:10	BR-408 - Mocs - Timbaúba - PE	45	Ligado	0v	150 metros	-7.5358 -35.2876
15/03/2024 22:14:39	BR-408 - Mocs - Timbaúba - PE	77	Ligado	0v	472 metros	-7.5319 -35.2893
15/03/2024 22:14:51	BR-408 - Mocs - Timbaúba - PE	70	Ligado	0v	716 metros	-7.5298 -35.2898

15/03/2024 22:15:02	BR-408 - Mocs - Timbaúba - PE	71	Ligado	0v	905 metros	-7.5279 -35.2895
15/03/2024 22:15:19	BR-408 - Mocs - Timbaúba - PE	82	Ligado	0v	371 metros	-7.5251 -35.2913
15/03/2024 22:15:29	BR-408 - Mocs - Timbaúba - PE	69	Ligado	0v	211 metros	-7.5236 -35.2924
15/03/2024 22:15:39	BR-408 - Mocs - Timbaúba - PE	69	Ligado	0v	189 metros	-7.5227 -35.2938
15/03/2024 22:15:49	BR-408 - Mocs - Timbaúba - PE	71	Ligado	0v	194 metros	-7.5226 -35.2956
15/03/2024 22:15:59	BR-408 - Mocs - Timbaúba - PE	68	Ligado	0v	195 metros	-7.5226 -35.2974
15/03/2024 22:16:15	BR-408 - Mocs - Timbaúba - PE	69	Ligado	0v	307 metros	-7.5224 -35.3001
15/03/2024 22:16:40	BR-408 - Mocs - Timbaúba - PE	57	Ligado	0v	461 metros	-7.5214 -35.3042
15/03/2024 22:16:52	BR-408 - Mocs - Timbaúba - PE	22	Ligado	0v	127 metros	-7.5210 -35.3053
15/03/2024 22:17:20	Rodovia PE-082 - Mocs - Timbaúba - PE	38	Ligado	0v	250 metros	-7.5188 -35.3049
15/03/2024 22:18:00	Rodovia PE-082 - Mocs - Timbaúba - PE	11	Ligado	0v	376 metros	-7.5156 -35.3039
15/03/2024 22:18:23	Rodovia PE-082 - Mocs - Timbaúba - PE	43	Ligado	0v	222 metros	-7.5137 -35.3033
15/03/2024 22:18:40	Rodovia PE-082 - Mocs - Timbaúba - PE	11	Ligado	0v	174 metros	-7.5122 -35.3029
15/03/2024 22:19:20	Rodovia PE-082 - Mocs - Timbaúba - PE	55	Ligado	0v	456 metros	-7.5084 -35.3014
15/03/2024 22:20:00	Rodovia PE-082 - Mocs - Timbaúba - PE	36	Ligado	0v	515 metros	-7.5042 -35.2993
15/03/2024 22:20:40	Rodovia PE-082 - Mocs - Ferreiros - PE	23	Ligado	0v	427 metros	-7.5005 -35.2985
15/03/2024 22:21:20	Rodovia PE-082 - Mocs - Ferreiros - PE	0	Ligado	0v	107 metros	-7.4996 -35.2983
15/03/2024 22:22:00	Rodovia PE-082 - Mocs - Ferreiros - PE	0	Ligado	0v	Parado	-7.4996 -35.2983
15/03/2024 22:22:40	Rodovia PE-082 - Mocs - Ferreiros - PE	18	Ligado	0v	156 metros	-7.4982 -35.2980
15/03/2024 22:23:20	Rodovia PE-082 - Mocs - Ferreiros - PE	28	Ligado	0v	212 metros	-7.4963 -35.2977
15/03/2024 22:24:00	Rodovia PE-082 - Ferreiros - PE	34	Ligado	0v	333 metros	-7.4934 -35.2971
15/03/2024 22:24:35	Rodovia PE-082 - Ferreiros - PE	51	Ligado	0v	338 metros	-7.4904 -35.2964

15/03/2024 22:24:45	Rodovia PE-082 - Ferreiros - PE	58	Ligado	0v	155 metros	-7.4892 -35.2957
15/03/2024 22:25:20	Rodovia PE-082 - Ferreiros - PE	68	Ligado	0v	638 metros	-7.4853 -35.2914
15/03/2024 22:26:00	Rodovia PE-082 - Ferreiros - PE	64	Ligado	0v	751 metros	-7.4809 -35.2863
15/03/2024 22:26:40	Rodovia PE-082 - Ferreiros - PE	54	Ligado	0v	673 metros	-7.4769 -35.2818
15/03/2024 22:27:20	Rodovia PE-082 - Ferreiros - PE	51	Ligado	0v	637 metros	-7.4731 -35.2775
15/03/2024 22:28:00	Rodovia PE-082 - Ferreiros - PE	26	Ligado	0v	351 metros	-7.4710 -35.2751
15/03/2024 22:28:40	Rodovia PE-082 - Ferreiros - PE	45	Ligado	0v	343 metros	-7.4691 -35.2727
15/03/2024 22:29:20	Rodovia PE-082 - Ferreiros - PE	46	Ligado	0v	500 metros	-7.4663 -35.2691
15/03/2024 22:30:00	Rodovia PE-082 - Ferreiros - PE	40	Ligado	0v	571 metros	-7.4632 -35.2650
15/03/2024 22:30:40	Rodovia PE-082 - Ferreiros - PE	52	Ligado	0v	526 metros	-7.4604 -35.2612
15/03/2024 22:31:20	Rodovia PE-082 - Ferreiros - PE	54	Ligado	0v	602 metros	-7.4571 -35.2568
15/03/2024 22:32:00	Rodovia PE-082 - Ferreiros - PE	41	Ligado	0v	518 metros	-7.4542 -35.2532
15/03/2024 22:32:12	Ferreiros - PE	48	Ligado	0v	154 metros	-7.4530 -35.2524
15/03/2024 22:32:40	Rodovia PE-082 - Ferreiros - PE	37	Ligado	0v	324 metros	-7.4503 -35.2514
15/03/2024 22:33:20	Rodovia PE-082 - Ferreiros - PE	20	Ligado	0v	306 metros	-7.4478 -35.2504
15/03/2024 22:34:00	Rodovia PE-082 - Ferreiros - PE	22	Ligado	0v	82 metros	-7.4471 -35.2502
15/03/2024 22:34:24	Rodovia PE-082 - Ferreiros - PE	35	Ligado	0v	182 metros	-7.4455 -35.2498
15/03/2024 22:34:40	Rodovia PE-082 - Ferreiros - PE	39	Ligado	0v	172 metros	-7.4439 -35.2499
15/03/2024 22:35:20	Rodovia PE-082 - Ferreiros - PE	47	Ligado	0v	521 metros	-7.4393 -35.2503
15/03/2024 22:36:00	Rodovia PE-082 - Ferreiros - PE	59	Ligado	0v	582 metros	-7.4345 -35.2525
15/03/2024 22:36:40	Rodovia PE-082 - Camutanga - PE	61	Ligado	0v	652 metros	-7.4293 -35.2552
15/03/2024 22:37:20	Rodovia PE-082 - Camutanga - PE	0	Ligado	0v	387 metros	-7.4260 -35.2563

15/03/2024 22:37:37	Rodovia PE-082 - Camutanga - PE	13	Ligado	0v	Parado	-7.4260 -35.2563
15/03/2024 22:38:00	Rodovia PE-082 - Camutanga - PE	55	Ligado	0v	249 metros	-7.4242 -35.2576
15/03/2024 22:38:20	Rodovia PE-082 - Camutanga - PE	26	Ligado	0v	236 metros	-7.4223 -35.2585
15/03/2024 22:38:36	Rodovia PE-082 - Camutanga - PE	26	Ligado	0v	100 metros	-7.4214 -35.2588
15/03/2024 22:39:18	Rodovia PE-082 - Camutanga - PE	31	Ligado	0v	380 metros	-7.4182 -35.2598
15/03/2024 22:40:00	Rodovia PE-082 - Camutanga - PE	30	Ligado	0v	273 metros	-7.4161 -35.2611
15/03/2024 22:40:11	Rua Santa Cruz - Camutanga - PE	22	Ligado	0v	70 metros	-7.4156 -35.2615
15/03/2024 22:40:27	Rua Santa Cruz - Camutanga - PE	40	Ligado	0v	156 metros	-7.4152 -35.2629
15/03/2024 22:40:40	Rua Santa Cruz - Camutanga - PE	43	Ligado	0v	150 metros	-7.4142 -35.2638
15/03/2024 22:41:20	Rua Santa Cruz - Camutanga - PE	16	Ligado	0v	480 metros	-7.4111 -35.2668
15/03/2024 22:42:00	Rua Santa Cruz - Camutanga - PE	0	Ligado	0v	114 metros	-7.4104 -35.2675
15/03/2024 22:42:40	Rua Santa Cruz - Camutanga - PE	28	Ligado	0v	157 metros	-7.4094 -35.2685
15/03/2024 22:43:20	Rua Santa Cruz - Camutanga - PE	21	Ligado	0v	258 metros	-7.4078 -35.2702
15/03/2024 22:44:00	Rua Santa Cruz - Camutanga - PE	0	Ligado	0v	167 metros	-7.4069 -35.2714
15/03/2024 22:44:40	Rua Santa Cruz - Camutanga - PE	13	Ligado	0v	103 metros	-7.4062 -35.2721
15/03/2024 22:45:20	Rua Santa Cruz - Camutanga - PE	22	Ligado	0v	191 metros	-7.4049 -35.2731
15/03/2024 22:46:00	Rua Santa Cruz - Camutanga - PE	10	Ligado	0v	114 metros	-7.4041 -35.2737
15/03/2024 22:46:25	Rua Santa Cruz - Itambé - PE	21	Ligado	0v	133 metros	-7.4029 -35.2734
15/03/2024 22:46:40	Rua Santa Cruz - Itambé - PE	0	Ligado	0v	Parado	-7.4029 -35.2734
15/03/2024 22:47:20	Rua Santa Cruz - Itambé - PE	16	Ligado	0v	176 metros	-7.4016 -35.2743
15/03/2024 22:48:00	Rua Santa Cruz - Itambé - PE	15	Ligado	0v	172 metros	-7.4003 -35.2751
15/03/2024 22:48:40	Rua Santa Cruz - Itambé - PE	0	Ligado	0v	164 metros	-7.3990 -35.2758

15/03/2024 22:49:20	Rua Santa Cruz - Itambé - PE	0	Ligado	0v	Parado	-7.3990 -35.2758
15/03/2024 22:50:00	Rua Santa Cruz - Itambé - PE	0	Ligado	0v	Parado	-7.3990 -35.2758
15/03/2024 22:50:40	Rua Santa Cruz - Itambé - PE	18	Ligado	0v	167 metros	-7.4003 -35.2751
15/03/2024 22:51:13	Rua Santa Cruz - Itambé - PE	14	Ligado	0v	139 metros	-7.4013 -35.2744
15/03/2024 22:51:46	Rua Santa Cruz - Itambé - PE	10	Ligado	0v	112 metros	-7.4021 -35.2738
15/03/2024 22:51:56	Rua Santa Cruz - Itambé - PE	10	Ligado	0v	Parado	-7.4021 -35.2738
15/03/2024 22:52:31	Rua Santa Cruz - Itambé - PE	22	Ligado	0v	109 metros	-7.4030 -35.2734
15/03/2024 22:52:49	Rua Santa Cruz - Camutanga - PE	25	Ligado	0v	109 metros	-7.4039 -35.2737
15/03/2024 22:53:04	Rua Santa Cruz - Camutanga - PE	13	Ligado	0v	66 metros	-7.4044 -35.2734
15/03/2024 22:53:20	Travessa Américo de Holanda - Camutanga - PE	22	Ligado	0v	59 metros	-7.4047 -35.2739
15/03/2024 22:53:39	Avenida Pedro de Albuquerque Uchôa - Camutanga - PE	19	Ligado	0v	86 metros	-7.4051 -35.2745
15/03/2024 22:54:00	Avenida Pedro de Albuquerque Uchôa - Camutanga - PE	17	Ligado	0v	96 metros	-7.4053 -35.2754
15/03/2024 22:54:40	Rua Feliciano Cavalcanti - Camutanga - PE	0	Ligado	0v	146 metros	-7.4056 -35.2767
15/03/2024 22:55:21	Avenida Pedro de Albuquerque Uchôa - Camutanga - PE	13	Ligado	0v	158 metros	-7.4063 -35.2779
15/03/2024 22:56:01	Rua Elizete Maria Xavier - Camutanga - PE	10	Ligado	0v	107 metros	-7.4072 -35.2776
15/03/2024 22:56:37	Rua Joaquim Nabuco - Camutanga - PE	12	Ligado	0v	99 metros	-7.4080 -35.2772
15/03/2024 22:57:21	Rua Joaquim Nabuco - Camutanga - PE	0	Ligado	0v	109 metros	-7.4085 -35.2781
15/03/2024 22:58:01	Rua Joaquim Nabuco - Camutanga - PE	0	Ligado	0v	53 metros	-7.4086 -35.2785
15/03/2024 22:58:41	Rua Joaquim Nabuco - Camutanga - PE	0	Ligado	0v	Parado	-7.4086 -35.2785
15/03/2024 22:59:21	Rua Joaquim Nabuco - Camutanga - PE	15	Ligado	0v	Parado	-7.4086 -35.2785
15/03/2024 23:00:01	Rua Joaquim Nabuco - Camutanga - PE	0	Ligado	0v	181 metros	-7.4079 -35.2770
15/03/2024 23:00:31	Rua Joaquim Nabuco - Camutanga - PE	10	Ligado	0v	89 metros	-7.4075 -35.2763

15/03/2024 23:00:41	Rua Joaquim Nabuco - Camutanga - PE	0	Ligado	0v	Parado	-7.4075 -35.2763
15/03/2024 23:01:21	Rua Vereadora Helena de Souza Cavalcanti - Camutanga - PE	0	Ligado	0v	130 metros	-7.4086 -35.2760
15/03/2024 23:02:01	Rua Vereadora Helena de Souza Cavalcanti - Camutanga - PE	0	Ligado	0v	57 metros	-7.4091 -35.2758
15/03/2024 23:02:34	Avenida Moisés Correia - Camutanga - PE	12	Ligado	0v	86 metros	-7.4087 -35.2751
15/03/2024 23:03:21	Avenida Moisés Correia - Camutanga - PE	0	Ligado	0v	161 metros	-7.4074 -35.2758
15/03/2024 23:03:32	Avenida Moisés Correia - Camutanga - PE	12	Ligado	0v	Parado	-7.4074 -35.2758
15/03/2024 23:04:01	Avenida Moisés Correia - Camutanga - PE	0	Ligado	0v	Parado	-7.4074 -35.2758
15/03/2024 23:04:41	Avenida Moisés Correia - Camutanga - PE	0	Ligado	0v	54 metros	-7.4074 -35.2753
15/03/2024 23:05:21	Avenida Moisés Correia - Camutanga - PE	0	Ligado	0v	Parado	-7.4074 -35.2753
15/03/2024 23:06:01	Avenida Moisés Correia - Camutanga - PE	0	Ligado	0v	Parado	-7.4074 -35.2753
15/03/2024 23:06:41	Avenida Moisés Correia - Camutanga - PE	0	Ligado	0v	Parado	-7.4074 -35.2753
15/03/2024 23:07:21	Avenida Moisés Correia - Camutanga - PE	0	Ligado	0v	Parado	-7.4074 -35.2753
15/03/2024 23:08:01	Avenida Moisés Correia - Camutanga - PE	0	Ligado	0v	Parado	-7.4074 -35.2753
15/03/2024 23:08:40	Avenida Moisés Correia - Camutanga - PE	0	Ligado	0v	Parado	-7.4074 -35.2753
15/03/2024 23:08:42						
15/03/2024 23:13:01	Avenida Moisés Correia - Camutanga - PE	0	Desligado	0v	Parado	-7.4074 -35.2753
15/03/2024 23:18:01	Avenida Moisés Correia - Camutanga - PE	0	Desligado	0v	Parado	-7.4074 -35.2753
15/03/2024 23:23:01	Avenida Moisés Correia - Camutanga - PE	0	Desligado	0v	Parado	-7.4074 -35.2753
15/03/2024 23:28:01	Avenida Moisés Correia - Camutanga - PE	0	Desligado	0v	Parado	-7.4074 -35.2753
15/03/2024 23:33:01	Avenida Moisés Correia - Camutanga - PE	0	Desligado	0v	Parado	-7.4074 -35.2753
15/03/2024 23:38:01	Avenida Moisés Correia - Camutanga - PE	0	Desligado	0v	Parado	-7.4074 -35.2753
15/03/2024 23:43:01	Avenida Moisés Correia - Camutanga - PE	0	Desligado	0v	Parado	-7.4074 -35.2753

16/03/2024 03:28:01	Avenida Moisés Correia - Camutanga - PE	0	Desligado	0v	Parado	-7.4074 -35.2753
16/03/2024 03:33:01	Avenida Moisés Correia - Camutanga - PE	0	Desligado	0v	Parado	-7.4074 -35.2753
16/03/2024 03:38:01	Avenida Moisés Correia - Camutanga - PE	0	Desligado	0v	Parado	-7.4074 -35.2753
16/03/2024 03:43:01	Avenida Moisés Correia - Camutanga - PE	0	Desligado	0v	Parado	-7.4074 -35.2753
16/03/2024 03:48:01	Avenida Moisés Correia - Camutanga - PE	0	Desligado	0v	Parado	-7.4074 -35.2753
16/03/2024 03:53:01	Avenida Moisés Correia - Camutanga - PE	0	Desligado	0v	Parado	-7.4074 -35.2753
16/03/2024 03:58:01	Avenida Moisés Correia - Camutanga - PE	0	Desligado	0v	Parado	-7.4074 -35.2753
16/03/2024 04:03:01	Avenida Moisés Correia - Camutanga - PE	0	Desligado	0v	Parado	-7.4074 -35.2753
16/03/2024 04:08:01	Avenida Moisés Correia - Camutanga - PE	0	Desligado	0v	Parado	-7.4074 -35.2753
16/03/2024 04:13:01	Avenida Moisés Correia - Camutanga - PE	0	Desligado	0v	Parado	-7.4074 -35.2753
16/03/2024 04:18:01	Avenida Moisés Correia - Camutanga - PE	0	Desligado	0v	Parado	-7.4074 -35.2753
16/03/2024 04:23:01	Avenida Moisés Correia - Camutanga - PE	0	Desligado	0v	Parado	-7.4074 -35.2753
16/03/2024 04:28:01	Avenida Moisés Correia - Camutanga - PE	0	Desligado	0v	Parado	-7.4074 -35.2753
16/03/2024 04:33:01	Avenida Moisés Correia - Camutanga - PE	0	Desligado	0v	Parado	-7.4074 -35.2753
16/03/2024 04:38:01	Avenida Moisés Correia - Camutanga - PE	0	Desligado	0v	Parado	-7.4074 -35.2753
16/03/2024 04:43:01	Avenida Moisés Correia - Camutanga - PE	0	Desligado	0v	Parado	-7.4074 -35.2753
16/03/2024 04:48:01	Avenida Moisés Correia - Camutanga - PE	0	Desligado	0v	Parado	-7.4074 -35.2753
16/03/2024 04:53:01	Avenida Moisés Correia - Camutanga - PE	0	Desligado	0v	Parado	-7.4074 -35.2753
16/03/2024 04:58:01	Avenida Moisés Correia - Camutanga - PE	0	Desligado	0v	Parado	-7.4074 -35.2753
16/03/2024 04:58:52	Avenida Moisés Correia - Camutanga - PE	0	Desligado	0v	Parado	-7.4074 -35.2753
16/03/2024 04:59:05						
16/03/2024 04:59:40	Avenida Moisés Correia - Camutanga - PE	0	Ligado	0v	Parado	-7.4074 -35.2753

16/03/2024 05:00:20	Avenida Moisés Correia - Camutanga - PE	0	Ligado	0v	Parado	-7.4074 -35.2753
16/03/2024 05:01:01	Avenida Moisés Correia - Camutanga - PE	0	Ligado	0v	Parado	-7.4074 -35.2753
16/03/2024 05:01:41	Avenida Moisés Correia - Camutanga - PE	0	Ligado	0v	Parado	-7.4074 -35.2753
16/03/2024 05:02:21	Avenida Moisés Correia - Camutanga - PE	0	Ligado	0v	Parado	-7.4074 -35.2753
16/03/2024 05:03:01	Avenida Moisés Correia - Camutanga - PE	0	Ligado	0v	Parado	-7.4074 -35.2753
16/03/2024 05:03:41	Avenida Moisés Correia - Camutanga - PE	0	Ligado	0v	Parado	-7.4074 -35.2753
16/03/2024 05:04:21	Avenida Moisés Correia - Camutanga - PE	0	Ligado	0v	Parado	-7.4074 -35.2753
16/03/2024 05:05:01	Avenida Moisés Correia - Camutanga - PE	0	Ligado	0v	Parado	-7.4074 -35.2753
16/03/2024 05:05:41	Avenida Moisés Correia - Camutanga - PE	0	Ligado	0v	Parado	-7.4074 -35.2753
16/03/2024 05:06:21	Avenida Moisés Correia - Camutanga - PE	0	Ligado	0v	Parado	-7.4074 -35.2753
16/03/2024 05:07:01	Avenida Moisés Correia - Camutanga - PE	0	Ligado	0v	Parado	-7.4074 -35.2753
16/03/2024 05:07:41	Avenida Moisés Correia - Camutanga - PE	0	Ligado	0v	Parado	-7.4074 -35.2753
16/03/2024 05:08:21	Avenida Moisés Correia - Camutanga - PE	0	Ligado	0v	Parado	-7.4074 -35.2753
16/03/2024 05:09:01	Avenida Moisés Correia - Camutanga - PE	0	Ligado	0v	Parado	-7.4074 -35.2753
16/03/2024 05:09:41	Avenida Moisés Correia - Camutanga - PE	0	Ligado	0v	Parado	-7.4074 -35.2753
16/03/2024 05:10:21	Avenida Moisés Correia - Camutanga - PE	0	Ligado	0v	Parado	-7.4074 -35.2753
16/03/2024 05:11:01	Avenida Moisés Correia - Camutanga - PE	0	Ligado	0v	Parado	-7.4074 -35.2753
16/03/2024 05:11:41	Avenida Moisés Correia - Camutanga - PE	0	Ligado	0v	Parado	-7.4074 -35.2753
16/03/2024 05:12:21	Avenida Moisés Correia - Camutanga - PE	0	Ligado	0v	Parado	-7.4074 -35.2753
16/03/2024 05:13:01	Avenida Moisés Correia - Camutanga - PE	0	Ligado	0v	Parado	-7.4074 -35.2753
16/03/2024 05:13:41	Avenida Moisés Correia - Camutanga - PE	15	Ligado	0v	152 metros	-7.4063 -35.2762
16/03/2024 05:14:11	Rua Feliciano Cavalcanti - Camutanga - PE	12	Ligado	0v	96 metros	-7.4056 -35.2767

16/03/2024 05:14:21	Rua Feliciano Cavalcanti - Camutanga - PE	12	Ligado	0v	Parado	-7.4056 -35.2767
16/03/2024 05:15:01	Avenida Pedro de Albuquerque Uchôa - Camutanga - PE	0	Ligado	0v	162 metros	-7.4063 -35.2779
16/03/2024 05:15:34	Avenida Pedro Albuquerque Uchoa - Camutanga - PE	12	Ligado	0v	59 metros	-7.4066 -35.2784
16/03/2024 05:16:21	Avenida Pedro Albuquerque Uchoa - Camutanga - PE	0	Ligado	0v	187 metros	-7.4067 -35.2801
16/03/2024 05:17:01	Avenida Pedro Albuquerque Uchoa - Camutanga - PE	15	Ligado	0v	152 metros	-7.4070 -35.2814
16/03/2024 05:17:26	Avenida Pedro Albuquerque Uchoa - Camutanga - PE	19	Ligado	0v	103 metros	-7.4073 -35.2823
16/03/2024 05:17:41	Camutanga - PE	17	Ligado	0v	77 metros	-7.4074 -35.2830
16/03/2024 05:18:13	Camutanga - PE	19	Ligado	0v	155 metros	-7.4076 -35.2844
16/03/2024 05:19:01	Camutanga - PE	17	Ligado	0v	247 metros	-7.4087 -35.2863
16/03/2024 05:19:23	Camutanga - PE	13	Ligado	0v	104 metros	-7.4091 -35.2872
16/03/2024 05:19:41	Camutanga - PE	15	Ligado	0v	76 metros	-7.4094 -35.2878
16/03/2024 05:20:03	Camutanga - PE	16	Ligado	0v	104 metros	-7.4096 -35.2887
16/03/2024 05:20:19	Camutanga - PE	16	Ligado	0v	82 metros	-7.4100 -35.2893
16/03/2024 05:20:48	Camutanga - PE	15	Ligado	0v	132 metros	-7.4106 -35.2904
16/03/2024 05:21:01	Camutanga - PE	14	Ligado	0v	57 metros	-7.4107 -35.2909
16/03/2024 05:21:27	Camutanga - PE	19	Ligado	0v	118 metros	-7.4110 -35.2919
16/03/2024 05:21:41	Camutanga - PE	15	Ligado	0v	70 metros	-7.4110 -35.2925
16/03/2024 05:21:59	Camutanga - PE	17	Ligado	0v	77 metros	-7.4112 -35.2932
16/03/2024 05:22:21	Camutanga - PE	15	Ligado	0v	92 metros	-7.4116 -35.2939
16/03/2024 05:22:32	Camutanga - PE	11	Ligado	0v	Parado	-7.4116 -35.2939
16/03/2024 05:23:01	Camutanga - PE	13	Ligado	0v	158 metros	-7.4124 -35.2951
16/03/2024 05:23:25	Camutanga - PE	15	Ligado	0v	103 metros	-7.4129 -35.2959

16/03/2024 05:23:35	Camutanga - PE	16	Ligado	0v	Parado	-7.4129 -35.2959
16/03/2024 05:23:47	Camutanga - PE	15	Ligado	0v	99 metros	-7.4134 -35.2966
16/03/2024 05:24:00	Camutanga - PE	12	Ligado	0v	59 metros	-7.4135 -35.2971
16/03/2024 05:24:21	Camutanga - PE	0	Ligado	0v	77 metros	-7.4135 -35.2978
16/03/2024 05:24:37	Camutanga - PE	15	Ligado	0v	139 metros	-7.4134 -35.2984
16/03/2024 05:24:53	Camutanga - PE	16	Ligado	0v	59 metros	-7.4137 -35.2988
16/03/2024 05:25:41	Camutanga - PE	0	Ligado	0v	75 metros	-7.4138 -35.2995
16/03/2024 05:26:21	Camutanga - PE	11	Ligado	0v	125 metros	-7.4143 -35.3005
16/03/2024 05:27:01	Camutanga - PE	10	Ligado	0v	127 metros	-7.4152 -35.3012
16/03/2024 05:27:41	Camutanga - PE	11	Ligado	0v	132 metros	-7.4161 -35.3020
16/03/2024 05:28:21	Camutanga - PE	0	Ligado	0v	89 metros	-7.4165 -35.3027
16/03/2024 05:29:01	Camutanga - PE	10	Ligado	0v	65 metros	-7.4167 -35.3032
16/03/2024 05:33:19	Camutanga - PE	12	Ligado	0v	498 metros	-7.4186 -35.3073
16/03/2024 05:38:16	Camutanga - PE	10	Ligado	0v	929 metros	-7.4198 -35.3156
16/03/2024 05:38:56	Camutanga - PE	10	Ligado	0v	115 metros	-7.4200 -35.3166
16/03/2024 05:39:55	Camutanga - PE	12	Ligado	0v	159 metros	-7.4201 -35.3181
16/03/2024 05:42:06	Camutanga - PE	14	Ligado	0v	410 metros	-7.4197 -35.3218
16/03/2024 05:43:00	Camutanga - PE	17	Ligado	0v	628 metros	-7.4207 -35.3237
16/03/2024 05:44:21	Camutanga - PE	10	Ligado	0v	150 metros	-7.4220 -35.3239
16/03/2024 05:45:02	Camutanga - PE	15	Ligado	0v	110 metros	-7.4226 -35.3247
16/03/2024 05:47:35	Rodovia Municipal Presidente Afonso Pena - Itabaiana - PB	0	Ligado	0v	225 metros	-7.4229 -35.3267
16/03/2024 05:48:15	Rodovia Municipal Presidente Afonso Pena - Itabaiana - PB	0	Ligado	0v	Parado	-7.4229 -35.3267

16/03/2024 05:48:55	Rodovia Municipal Presidente Afonso Pena - Itabaiana - PB	0	Ligado	0v	Parado	-7.4229 -35.3267
16/03/2024 05:49:35	Rodovia Municipal Presidente Afonso Pena - Itabaiana - PB	0	Ligado	0v	Parado	-7.4229 -35.3267
16/03/2024 05:50:15	Rodovia Municipal Presidente Afonso Pena - Itabaiana - PB	0	Ligado	0v	Parado	-7.4229 -35.3267
16/03/2024 05:50:55	Rodovia Municipal Presidente Afonso Pena - Itabaiana - PB	0	Ligado	0v	Parado	-7.4229 -35.3267
16/03/2024 05:51:35	Camutanga - PE	0	Ligado	0v	111 metros	-7.4226 -35.3258
16/03/2024 05:52:15	Camutanga - PE	0	Ligado	0v	Parado	-7.4226 -35.3258
16/03/2024 05:55:14	Camutanga - PE	14	Ligado	0v	325 metros	-7.4205 -35.3237
16/03/2024 05:56:08	Camutanga - PE	13	Ligado	0v	218 metros	-7.4198 -35.3218
16/03/2024 05:56:26	Camutanga - PE	15	Ligado	0v	74 metros	-7.4194 -35.3213
16/03/2024 05:56:42	Camutanga - PE	18	Ligado	0v	77 metros	-7.4193 -35.3206
16/03/2024 05:56:57	Camutanga - PE	15	Ligado	0v	77 metros	-7.4191 -35.3199
16/03/2024 05:57:22	Camutanga - PE	0	Ligado	0v	105 metros	-7.4191 -35.3190
16/03/2024 05:57:53	Camutanga - PE	12	Ligado	0v	85 metros	-7.4194 -35.3183
16/03/2024 05:58:09	Camutanga - PE	10	Ligado	0v	Parado	-7.4194 -35.3183
16/03/2024 05:58:42	Camutanga - PE	0	Ligado	0v	111 metros	-7.4203 -35.3179
16/03/2024 05:59:22	Camutanga - PE	0	Ligado	0v	Parado	-7.4203 -35.3179
16/03/2024 06:00:02	Camutanga - PE	10	Ligado	0v	132 metros	-7.4200 -35.3167
16/03/2024 06:00:42	Camutanga - PE	0	Ligado	0v	Parado	-7.4200 -35.3167
16/03/2024 06:01:22	Camutanga - PE	0	Ligado	0v	140 metros	-7.4197 -35.3155
16/03/2024 06:02:02	Camutanga - PE	0	Ligado	0v	54 metros	-7.4196 -35.3150
16/03/2024 06:02:42	Camutanga - PE	0	Ligado	0v	Parado	-7.4196 -35.3150
16/03/2024 06:03:22	Camutanga - PE	11	Ligado	0v	102 metros	-7.4191 -35.3143



16/03/2024 06:03:36	Camutanga - PE	12	Ligado	0v	Parado	-7.4191 -35.3143
16/03/2024 06:04:02	Camutanga - PE	0	Ligado	0v	120 metros	-7.4187 -35.3132
16/03/2024 06:04:42	Camutanga - PE	0	Ligado	0v	64 metros	-7.4186 -35.3127
16/03/2024 06:05:22	Camutanga - PE	10	Ligado	0v	119 metros	-7.4185 -35.3116
16/03/2024 06:06:02	Camutanga - PE	0	Ligado	0v	Parado	-7.4185 -35.3116
16/03/2024 06:06:42	Camutanga - PE	12	Ligado	0v	160 metros	-7.4185 -35.3102
16/03/2024 06:06:52	Camutanga - PE	13	Ligado	0v	Parado	-7.4185 -35.3102
16/03/2024 06:07:11	Camutanga - PE	15	Ligado	0v	107 metros	-7.4187 -35.3092
16/03/2024 06:07:22	Camutanga - PE	16	Ligado	0v	160 metros	-7.4187 -35.3087
16/03/2024 06:07:47	Camutanga - PE	18	Ligado	0v	123 metros	-7.4187 -35.3076
16/03/2024 06:07:57	Camutanga - PE	14	Ligado	0v	Parado	-7.4187 -35.3076
16/03/2024 06:08:42	Camutanga - PE	10	Ligado	0v	168 metros	-7.4183 -35.3061
16/03/2024 06:09:22	Camutanga - PE	0	Ligado	0v	Parado	-7.4183 -35.3061
16/03/2024 06:10:02	Camutanga - PE	10	Ligado	0v	138 metros	-7.4177 -35.3051
16/03/2024 06:10:42	Camutanga - PE	15	Ligado	0v	124 metros	-7.4172 -35.3041
16/03/2024 06:11:22	Camutanga - PE	13	Ligado	0v	135 metros	-7.4166 -35.3030
16/03/2024 06:12:02	Camutanga - PE	0	Ligado	0v	78 metros	-7.4163 -35.3024
16/03/2024 06:12:34	Camutanga - PE	11	Ligado	0v	102 metros	-7.4157 -35.3017
16/03/2024 06:13:23	Camutanga - PE	0	Ligado	0v	146 metros	-7.4147 -35.3008
16/03/2024 06:14:03	Camutanga - PE	10	Ligado	0v	Parado	-7.4147 -35.3008
16/03/2024 06:14:43	Camutanga - PE	11	Ligado	0v	146 metros	-7.4139 -35.2998
16/03/2024 06:15:23	Camutanga - PE	0	Ligado	0v	113 metros	-7.4137 -35.2988

16/03/2024 06:15:40	Camutanga - PE	10	Ligado	0v	56 metros	-7.4134 -35.2984
16/03/2024 06:16:03	Camutanga - PE	0	Ligado	0v	74 metros	-7.4135 -35.2977
16/03/2024 06:16:14	Camutanga - PE	10	Ligado	0v	Parado	-7.4135 -35.2977
16/03/2024 06:16:28	Camutanga - PE	11	Ligado	0v	85 metros	-7.4135 -35.2969
16/03/2024 06:16:43	Camutanga - PE	16	Ligado	0v	74 metros	-7.4132 -35.2963
16/03/2024 06:17:10	Camutanga - PE	13	Ligado	0v	109 metros	-7.4127 -35.2955
16/03/2024 06:17:23	Camutanga - PE	18	Ligado	0v	58 metros	-7.4124 -35.2951
16/03/2024 06:17:33	Camutanga - PE	16	Ligado	0v	52 metros	-7.4121 -35.2947
16/03/2024 06:18:03	Camutanga - PE	16	Ligado	0v	147 metros	-7.4115 -35.2936
16/03/2024 06:18:30	Camutanga - PE	16	Ligado	0v	123 metros	-7.4110 -35.2925
16/03/2024 06:18:43	Camutanga - PE	19	Ligado	0v	69 metros	-7.4110 -35.2919
16/03/2024 06:19:23	Camutanga - PE	14	Ligado	0v	176 metros	-7.4106 -35.2904
16/03/2024 06:19:48	Camutanga - PE	16	Ligado	0v	104 metros	-7.4102 -35.2896
16/03/2024 06:20:03	Camutanga - PE	15	Ligado	0v	67 metros	-7.4098 -35.2891
16/03/2024 06:20:29	Camutanga - PE	18	Ligado	0v	100 metros	-7.4094 -35.2882
16/03/2024 06:20:43	Camutanga - PE	10	Ligado	0v	55 metros	-7.4094 -35.2878
16/03/2024 06:21:01	Camutanga - PE	12	Ligado	0v	59 metros	-7.4091 -35.2873
16/03/2024 06:21:15	Camutanga - PE	17	Ligado	0v	55 metros	-7.4090 -35.2868
16/03/2024 06:22:03	Camutanga - PE	18	Ligado	0v	241 metros	-7.4080 -35.2849
16/03/2024 06:22:22	Camutanga - PE	16	Ligado	0v	94 metros	-7.4075 -35.2841
16/03/2024 06:22:43	Camutanga - PE	18	Ligado	0v	86 metros	-7.4074 -35.2834
16/03/2024 06:23:23	Avenida Pedro Albuquerque Uchoa - Camutanga - PE	11	Ligado	0v	202 metros	-7.4070 -35.2816

16/03/2024 06:23:45	Avenida Pedro Albuquerque Uchoa - Camutanga - PE	19	Ligado	0v	97 metros	-7.4068 -35.2808
16/03/2024 06:24:03	Avenida Pedro Albuquerque Uchoa - Camutanga - PE	0	Ligado	0v	67 metros	-7.4067 -35.2802
16/03/2024 06:24:43	Avenida Pedro Albuquerque Uchoa - Camutanga - PE	19	Ligado	0v	140 metros	-7.4066 -35.2789
16/03/2024 06:24:57	Rua Rilzélia de Carvalho Chaves - Camutanga - PE	13	Ligado	0v	66 metros	-7.4066 -35.2783
16/03/2024 06:25:23	Rua Rilzélia de Carvalho Chaves - Camutanga - PE	0	Ligado	0v	Parado	-7.4066 -35.2783
16/03/2024 06:26:03	Avenida Pedro de Albuquerque Uchôa - Camutanga - PE	0	Ligado	0v	172 metros	-7.4058 -35.2770
16/03/2024 06:26:43	Avenida Pedro de Albuquerque Uchôa - Camutanga - PE	0	Ligado	0v	Parado	-7.4058 -35.2770
16/03/2024 06:27:23	Avenida Pedro de Albuquerque Uchôa - Camutanga - PE	0	Ligado	0v	Parado	-7.4058 -35.2770
16/03/2024 06:28:03	Avenida Pedro de Albuquerque Uchôa - Camutanga - PE	0	Ligado	0v	Parado	-7.4058 -35.2770
16/03/2024 06:28:43	Avenida Pedro de Albuquerque Uchôa - Camutanga - PE	0	Ligado	0v	Parado	-7.4058 -35.2770
16/03/2024 06:29:23	Avenida Pedro de Albuquerque Uchôa - Camutanga - PE	0	Ligado	0v	60 metros	-7.4056 -35.2765
16/03/2024 06:29:42	Avenida Pedro de Albuquerque Uchôa - Camutanga - PE	13	Ligado	0v	55 metros	-7.4055 -35.2760
16/03/2024 06:29:53	Avenida Pedro de Albuquerque Uchôa - Camutanga - PE	17	Ligado	0v	Parado	-7.4055 -35.2760
16/03/2024 06:30:03	Avenida Presidente Getúlio Vargas - Camutanga - PE	17	Ligado	0v	78 metros	-7.4059 -35.2754
16/03/2024 06:30:43	Avenida Presidente Getúlio Vargas, 240 - Camutanga - PE	20	Ligado	0v	193 metros	-7.4074 -35.2746
16/03/2024 06:31:23	Avenida Moisés Correia - Camutanga - PE	0	Ligado	0v	113 metros	-7.4084 -35.2743
16/03/2024 06:32:02	Travessa José Batista - Camutanga - PE	15	Ligado	0v	60 metros	-7.4086 -35.2748
16/03/2024 06:32:43	Avenida Moisés Correia - Camutanga - PE	0	Ligado	0v	114 metros	-7.4078 -35.2754
16/03/2024 06:33:23	Avenida Moisés Correia - Camutanga - PE	0	Ligado	0v	Parado	-7.4078 -35.2754
16/03/2024 06:34:03	Avenida Moisés Correia - Camutanga - PE	0	Ligado	0v	Parado	-7.4078 -35.2754
16/03/2024 06:34:43	Avenida Moisés Correia - Camutanga - PE	0	Ligado	0v	Parado	-7.4078 -35.2754
16/03/2024 06:36:22						

16/03/2024 06:37:01	Avenida Moisés Correia - Camutanga - PE	0	Desligado	0v	Parado	-7.4078 -35.2754
16/03/2024 06:37:41	Avenida Moisés Correia - Camutanga - PE	0	Desligado	0v	Parado	-7.4078 -35.2754
16/03/2024 06:38:21	Avenida Moisés Correia - Camutanga - PE	0	Desligado	0v	Parado	-7.4078 -35.2754
16/03/2024 06:38:36	Avenida Moisés Correia - Camutanga - PE	0	Desligado	0v	Parado	-7.4078 -35.2754
16/03/2024 06:43:21	Avenida Moisés Correia - Camutanga - PE	0	Desligado	0v	Parado	-7.4078 -35.2754
16/03/2024 06:48:21	Avenida Moisés Correia - Camutanga - PE	0	Desligado	0v	Parado	-7.4078 -35.2754
16/03/2024 06:53:21	Avenida Moisés Correia - Camutanga - PE	0	Desligado	0v	Parado	-7.4078 -35.2754
16/03/2024 06:58:21	Avenida Moisés Correia - Camutanga - PE	0	Desligado	0v	Parado	-7.4078 -35.2754
16/03/2024 07:03:21	Avenida Moisés Correia - Camutanga - PE	0	Desligado	0v	Parado	-7.4078 -35.2754
16/03/2024 07:08:21	Avenida Moisés Correia - Camutanga - PE	0	Desligado	0v	Parado	-7.4078 -35.2754
16/03/2024 07:13:21	Avenida Moisés Correia - Camutanga - PE	0	Desligado	0v	Parado	-7.4078 -35.2754
16/03/2024 07:18:21	Avenida Moisés Correia - Camutanga - PE	0	Desligado	0v	Parado	-7.4078 -35.2754
16/03/2024 07:23:21	Avenida Moisés Correia - Camutanga - PE	0	Desligado	0v	Parado	-7.4078 -35.2754
16/03/2024 07:28:21	Avenida Moisés Correia - Camutanga - PE	0	Desligado	0v	Parado	-7.4078 -35.2754
16/03/2024 07:33:21	Avenida Moisés Correia - Camutanga - PE	0	Desligado	0v	Parado	-7.4078 -35.2754
16/03/2024 07:38:21	Avenida Moisés Correia - Camutanga - PE	0	Desligado	0v	Parado	-7.4078 -35.2754
16/03/2024 07:43:21	Avenida Moisés Correia - Camutanga - PE	0	Desligado	0v	Parado	-7.4078 -35.2754
16/03/2024 07:48:21	Avenida Moisés Correia - Camutanga - PE	0	Desligado	0v	Parado	-7.4078 -35.2754
16/03/2024 07:53:21	Avenida Moisés Correia - Camutanga - PE	0	Desligado	0v	Parado	-7.4078 -35.2754
16/03/2024 07:58:21	Avenida Moisés Correia - Camutanga - PE	0	Desligado	0v	Parado	-7.4078 -35.2754
16/03/2024 08:03:21	Avenida Moisés Correia - Camutanga - PE	0	Desligado	0v	Parado	-7.4078 -35.2754
16/03/2024 08:08:21	Avenida Moisés Correia - Camutanga - PE	0	Desligado	0v	Parado	-7.4078 -35.2754

16/03/2024 08:13:21	Avenida Moisés Correia - Camutanga - PE	0	Desligado	0v	Parado	-7.4078 -35.2754
16/03/2024 08:18:21	Avenida Moisés Correia - Camutanga - PE	0	Desligado	0v	Parado	-7.4078 -35.2754
16/03/2024 08:23:21	Avenida Moisés Correia - Camutanga - PE	0	Desligado	0v	Parado	-7.4078 -35.2754
16/03/2024 08:28:21	Avenida Moisés Correia - Camutanga - PE	0	Desligado	0v	Parado	-7.4078 -35.2754
16/03/2024 08:29:11	Avenida Moisés Correia - Camutanga - PE	0	Desligado	0v	Parado	-7.4078 -35.2754
16/03/2024 08:29:18						
16/03/2024 08:29:54	Avenida Moisés Correia - Camutanga - PE	0	Ligado	0v	Parado	-7.4078 -35.2754
16/03/2024 08:30:34	Avenida Moisés Correia - Camutanga - PE	0	Ligado	0v	Parado	-7.4078 -35.2754
16/03/2024 08:31:14	Avenida Moisés Correia - Camutanga - PE	0	Ligado	0v	Parado	-7.4078 -35.2754
16/03/2024 08:31:54	Avenida Moisés Correia - Camutanga - PE	0	Ligado	0v	65 metros	-7.4073 -35.2757
16/03/2024 08:32:34	Avenida Moisés Correia - Camutanga - PE	10	Ligado	0v	103 metros	-7.4065 -35.2761
16/03/2024 08:33:14	Avenida Moisés Correia - Camutanga - PE	0	Ligado	0v	Parado	-7.4065 -35.2761
16/03/2024 08:33:54	Avenida Moisés Correia - Camutanga - PE	0	Ligado	0v	74 metros	-7.4059 -35.2764
16/03/2024 08:34:34	Estrada para Quebeque - Camutanga - PE	0	Ligado	0v	55 metros	-7.4057 -35.2769
16/03/2024 08:35:14	Estrada para Quebeque - Camutanga - PE	0	Ligado	0v	Parado	-7.4057 -35.2769
16/03/2024 08:35:54	Estrada para Quebeque - Camutanga - PE	0	Ligado	0v	Parado	-7.4057 -35.2769
16/03/2024 08:36:34	Estrada para Quebeque - Camutanga - PE	0	Ligado	0v	Parado	-7.4057 -35.2769
16/03/2024 08:37:14	Estrada para Quebeque - Camutanga - PE	0	Ligado	0v	Parado	-7.4057 -35.2769
16/03/2024 08:37:54	Estrada para Quebeque - Camutanga - PE	0	Ligado	0v	Parado	-7.4057 -35.2769
16/03/2024 08:38:34	Estrada para Quebeque - Camutanga - PE	0	Ligado	0v	Parado	-7.4057 -35.2769
16/03/2024 08:39:14	Estrada para Quebeque - Camutanga - PE	0	Ligado	0v	Parado	-7.4057 -35.2769
16/03/2024 08:39:54	Estrada para Quebeque - Camutanga - PE	0	Ligado	0v	Parado	-7.4057 -35.2769

16/03/2024 08:40:05						
16/03/2024 08:44:54	Estrada para Quebeque - Camutanga - PE	0	Desligado	0v	Parado	-7.4057 -35.2769
16/03/2024 08:49:54	Estrada para Quebeque - Camutanga - PE	0	Desligado	0v	Parado	-7.4057 -35.2769
16/03/2024 08:54:54	Estrada para Quebeque - Camutanga - PE	0	Desligado	0v	Parado	-7.4057 -35.2769
16/03/2024 08:59:54	Estrada para Quebeque - Camutanga - PE	0	Desligado	0v	Parado	-7.4057 -35.2769
16/03/2024 09:02:03	Estrada para Quebeque - Camutanga - PE	0	Desligado	0v	Parado	-7.4057 -35.2769
16/03/2024 09:02:08						
16/03/2024 09:02:44	Estrada para Quebeque - Camutanga - PE	0	Ligado	0v	Parado	-7.4057 -35.2769
16/03/2024 09:03:24	Estrada para Quebeque - Camutanga - PE	0	Ligado	0v	Parado	-7.4057 -35.2769
16/03/2024 09:04:04	Estrada para Quebeque - Camutanga - PE	0	Ligado	0v	Parado	-7.4057 -35.2769
16/03/2024 09:04:44	Estrada para Quebeque - Camutanga - PE	0	Ligado	0v	Parado	-7.4057 -35.2769
16/03/2024 09:05:24	Estrada para Quebeque - Camutanga - PE	0	Ligado	0v	52 metros	-7.4060 -35.2772
16/03/2024 09:05:37	Estrada para Quebeque - Camutanga - PE	12	Ligado	0v	Parado	-7.4060 -35.2772
16/03/2024 09:06:04	Avenida Pedro Albuquerque Uchoa - Camutanga - PE	13	Ligado	0v	149 metros	-7.4066 -35.2784
16/03/2024 09:06:44	Avenida Pedro Albuquerque Uchoa - Camutanga - PE	0	Ligado	0v	186 metros	-7.4067 -35.2801
16/03/2024 09:06:54	Avenida Pedro Albuquerque Uchoa - Camutanga - PE	11	Ligado	0v	Parado	-7.4067 -35.2801
16/03/2024 09:07:23	Avenida Pedro Albuquerque Uchoa - Camutanga - PE	12	Ligado	0v	132 metros	-7.4069 -35.2812
16/03/2024 09:07:58	Camutanga - PE	18	Ligado	0v	141 metros	-7.4073 -35.2824
16/03/2024 09:08:29	Camutanga - PE	13	Ligado	0v	166 metros	-7.4075 -35.2839
16/03/2024 09:08:44	Camutanga - PE	19	Ligado	0v	66 metros	-7.4077 -35.2845
16/03/2024 09:09:11	Camutanga - PE	19	Ligado	0v	153 metros	-7.4084 -35.2856
16/03/2024 09:09:24	Camutanga - PE	17	Ligado	0v	64 metros	-7.4086 -35.2862

16/03/2024 09:10:02	Camutanga - PE	11	Ligado	0v	185 metros	-7.4094 -35.2877
16/03/2024 09:10:13	Camutanga - PE	18	Ligado	0v	Parado	-7.4094 -35.2877
16/03/2024 09:10:25	Camutanga - PE	19	Ligado	0v	116 metros	-7.4096 -35.2887
16/03/2024 09:10:41	Camutanga - PE	17	Ligado	0v	83 metros	-7.4100 -35.2893
16/03/2024 09:10:51	Camutanga - PE	17	Ligado	0v	51 metros	-7.4103 -35.2897
16/03/2024 09:11:18	Camutanga - PE	14	Ligado	0v	127 metros	-7.4107 -35.2908
16/03/2024 09:11:44	Camutanga - PE	19	Ligado	0v	135 metros	-7.4110 -35.2919
16/03/2024 09:11:54	Camutanga - PE	22	Ligado	0v	57 metros	-7.4110 -35.2924
16/03/2024 09:12:04	Camutanga - PE	17	Ligado	0v	52 metros	-7.4111 -35.2929
16/03/2024 09:12:44	Camutanga - PE	18	Ligado	0v	193 metros	-7.4120 -35.2944
16/03/2024 09:13:24	Camutanga - PE	13	Ligado	0v	191 metros	-7.4129 -35.2959
16/03/2024 09:13:48	Camutanga - PE	19	Ligado	0v	121 metros	-7.4135 -35.2968
16/03/2024 09:14:04	Camutanga - PE	13	Ligado	0v	78 metros	-7.4135 -35.2975
16/03/2024 09:14:30	Camutanga - PE	17	Ligado	0v	87 metros	-7.4134 -35.2983
16/03/2024 09:15:59	Camutanga - PE	12	Ligado	0v	294 metros	-7.4146 -35.3007
16/03/2024 09:17:29	Camutanga - PE	11	Ligado	0v	58 metros	-7.4150 -35.3010
16/03/2024 09:18:09	Camutanga - PE	0	Ligado	0v	103 metros	-7.4156 -35.3016
16/03/2024 09:20:10	Camutanga - PE	11	Ligado	0v	147 metros	-7.4164 -35.3027
16/03/2024 09:20:50	Camutanga - PE	12	Ligado	0v	275 metros	-7.4170 -35.3037
16/03/2024 09:21:44	Camutanga - PE	11	Ligado	0v	180 metros	-7.4178 -35.3051
16/03/2024 09:22:52	Camutanga - PE	10	Ligado	0v	300 metros	-7.4183 -35.3061
16/03/2024 09:25:06	Camutanga - PE	16	Ligado	0v	342 metros	-7.4187 -35.3091



16/03/2024 09:25:46	Camutanga - PE	13	Ligado	0v	170 metros	-7.4185 -35.3100
16/03/2024 09:27:11	Camutanga - PE	10	Ligado	0v	260 metros	-7.4185 -35.3115
16/03/2024 09:28:28	Camutanga - PE	10	Ligado	0v	174 metros	-7.4186 -35.3130
16/03/2024 09:29:37	Camutanga - PE	15	Ligado	0v	99 metros	-7.4189 -35.3139
16/03/2024 09:30:17	Camutanga - PE	11	Ligado	0v	223 metros	-7.4195 -35.3149
16/03/2024 09:32:04	Camutanga - PE	10	Ligado	0v	Parado	-7.4195 -35.3149
16/03/2024 09:32:45	Camutanga - PE	10	Ligado	0v	151 metros	-7.4199 -35.3162
16/03/2024 09:33:53	Camutanga - PE	11	Ligado	0v	102 metros	-7.4202 -35.3170
16/03/2024 09:34:35	Camutanga - PE	0	Ligado	0v	78 metros	-7.4204 -35.3177
16/03/2024 09:35:15	Camutanga - PE	0	Ligado	0v	Parado	-7.4204 -35.3177
16/03/2024 09:35:38	Camutanga - PE	11	Ligado	0v	64 metros	-7.4200 -35.3182
16/03/2024 09:35:48	Camutanga - PE	11	Ligado	0v	Parado	-7.4200 -35.3182
16/03/2024 09:36:21	Camutanga - PE	12	Ligado	0v	109 metros	-7.4192 -35.3187
16/03/2024 09:39:51	Camutanga - PE	10	Ligado	0v	666 metros	-7.4222 -35.3239
16/03/2024 09:41:00	Camutanga - PE	10	Ligado	0v	847 metros	-7.4225 -35.3256
16/03/2024 09:43:06	Camutanga - PE	10	Ligado	0v	Parado	-7.4225 -35.3256
16/03/2024 09:44:22	Rodovia Municipal Presidente Afonso Pena - Itabaiana - PB	10	Ligado	0v	254 metros	-7.4226 -35.3279
16/03/2024 09:45:02	Rodovia Municipal Presidente Afonso Pena - Itabaiana - PB	11	Ligado	0v	153 metros	-7.4223 -35.3289
16/03/2024 09:45:42	Rodovia Municipal Presidente Afonso Pena - Itabaiana - PB	10	Ligado	0v	155 metros	-7.4223 -35.3303
16/03/2024 09:45:57	Rodovia Municipal Presidente Afonso Pena - Itabaiana - PB	10	Ligado	0v	514 metros	-7.4223 -35.3303
16/03/2024 09:46:34	Rodovia Municipal Presidente Afonso Pena - Itabaiana - PB	11	Ligado	0v	117 metros	-7.4218 -35.3312
16/03/2024 09:47:14	Rodovia Municipal Presidente Afonso Pena - Itabaiana - PB	0	Ligado	0v	Parado	-7.4218 -35.3312



16/03/2024 09:47:54	Rodovia Municipal Presidente Afonso Pena - Itabaiana - PB	0	Ligado	0v	Parado	-7.4218 -35.3312
16/03/2024 09:48:34	Rodovia Municipal Presidente Afonso Pena - Itabaiana - PB	0	Ligado	0v	Parado	-7.4218 -35.3312
16/03/2024 09:49:14	Rodovia Municipal Presidente Afonso Pena - Itabaiana - PB	0	Ligado	0v	Parado	-7.4218 -35.3312
16/03/2024 09:49:54	Rodovia Municipal Presidente Afonso Pena - Itabaiana - PB	0	Ligado	0v	Parado	-7.4218 -35.3312
16/03/2024 09:50:34	Rodovia Municipal Presidente Afonso Pena - Itabaiana - PB	0	Ligado	0v	Parado	-7.4218 -35.3312
16/03/2024 09:51:14	Rodovia Municipal Presidente Afonso Pena - Itabaiana - PB	0	Ligado	0v	Parado	-7.4218 -35.3312
16/03/2024 09:51:54	Rodovia Municipal Presidente Afonso Pena - Itabaiana - PB	0	Ligado	0v	Parado	-7.4218 -35.3312
16/03/2024 09:52:34	Rodovia Municipal Presidente Afonso Pena - Itabaiana - PB	0	Ligado	0v	Parado	-7.4218 -35.3312
16/03/2024 09:53:14	Rodovia Municipal Presidente Afonso Pena - Itabaiana - PB	0	Ligado	0v	114 metros	-7.4223 -35.3303
16/03/2024 09:53:54	Rodovia Municipal Presidente Afonso Pena - Itabaiana - PB	0	Ligado	0v	71 metros	-7.4222 -35.3296
16/03/2024 09:54:34	Rodovia Municipal Presidente Afonso Pena - Itabaiana - PB	10	Ligado	0v	107 metros	-7.4223 -35.3287
16/03/2024 09:55:14	Rodovia Municipal Presidente Afonso Pena - Itabaiana - PB	0	Ligado	0v	114 metros	-7.4226 -35.3277
16/03/2024 09:58:07	Camutanga - PE	10	Ligado	0v	160 metros	-7.4228 -35.3262
16/03/2024 09:58:31	Camutanga - PE	13	Ligado	0v	79 metros	-7.4225 -35.3256
16/03/2024 10:00:28	Camutanga - PE	15	Ligado	0v	408 metros	-7.4200 -35.3229
16/03/2024 10:00:42	Camutanga - PE	19	Ligado	0v	472 metros	-7.4198 -35.3223
16/03/2024 10:00:58	Camutanga - PE	17	Ligado	0v	76 metros	-7.4196 -35.3216
16/03/2024 10:01:09	Camutanga - PE	20	Ligado	0v	51 metros	-7.4194 -35.3212
16/03/2024 10:01:36	Camutanga - PE	18	Ligado	0v	147 metros	-7.4191 -35.3200
16/03/2024 10:01:51	Camutanga - PE	17	Ligado	0v	74 metros	-7.4191 -35.3193
16/03/2024 10:02:14	Camutanga - PE	14	Ligado	0v	89 metros	-7.4192 -35.3185
16/03/2024 10:02:31	Camutanga - PE	10	Ligado	0v	51 metros	-7.4196 -35.3183

16/03/2024 10:02:52	Camutanga - PE	14	Ligado	0v	66 metros	-7.4201 -35.3181
16/03/2024 10:03:11	Camutanga - PE	0	Ligado	0v	Parado	-7.4201 -35.3181
16/03/2024 10:03:42	Camutanga - PE	10	Ligado	0v	131 metros	-7.4201 -35.3169
16/03/2024 10:04:31	Camutanga - PE	12	Ligado	0v	102 metros	-7.4198 -35.3160
16/03/2024 10:05:11	Camutanga - PE	15	Ligado	0v	115 metros	-7.4196 -35.3150
16/03/2024 10:05:43	Camutanga - PE	14	Ligado	0v	148 metros	-7.4189 -35.3139
16/03/2024 10:06:31	Camutanga - PE	17	Ligado	0v	200 metros	-7.4185 -35.3121
16/03/2024 10:07:11	Camutanga - PE	15	Ligado	0v	159 metros	-7.4185 -35.3106
16/03/2024 10:07:30	Camutanga - PE	15	Ligado	0v	83 metros	-7.4185 -35.3099
16/03/2024 10:09:38	Camutanga - PE	11	Ligado	0v	429 metros	-7.4183 -35.3060
16/03/2024 10:10:18	Camutanga - PE	10	Ligado	0v	108 metros	-7.4178 -35.3052
16/03/2024 10:10:44	Camutanga - PE	10	Ligado	0v	75 metros	-7.4175 -35.3046
16/03/2024 10:10:58	Camutanga - PE	18	Ligado	0v	57 metros	-7.4172 -35.3042
16/03/2024 10:12:36	Camutanga - PE	0	Ligado	0v	215 metros	-7.4163 -35.3025
16/03/2024 10:13:16	Camutanga - PE	11	Ligado	0v	103 metros	-7.4157 -35.3017
16/03/2024 10:13:27	Camutanga - PE	11	Ligado	0v	Parado	-7.4157 -35.3017
16/03/2024 10:13:56	Camutanga - PE	13	Ligado	0v	158 metros	-7.4147 -35.3008
16/03/2024 10:14:16	Camutanga - PE	14	Ligado	0v	81 metros	-7.4141 -35.3003
16/03/2024 10:14:33	Camutanga - PE	11	Ligado	0v	75 metros	-7.4138 -35.2997
16/03/2024 10:15:16	Camutanga - PE	12	Ligado	0v	115 metros	-7.4136 -35.2987
16/03/2024 10:15:29	Camutanga - PE	10	Ligado	0v	Parado	-7.4136 -35.2987
16/03/2024 10:15:56	Camutanga - PE	0	Ligado	0v	116 metros	-7.4134 -35.2977

16/03/2024 10:16:16	Camutanga - PE	14	Ligado	0v	66 metros	-7.4135 -35.2971
16/03/2024 10:16:36	Camutanga - PE	14	Ligado	0v	89 metros	-7.4132 -35.2963
16/03/2024 10:16:55	Camutanga - PE	14	Ligado	0v	76 metros	-7.4128 -35.2958
16/03/2024 10:17:07	Camutanga - PE	11	Ligado	0v	Parado	-7.4128 -35.2958
16/03/2024 10:17:26	Camutanga - PE	12	Ligado	0v	140 metros	-7.4121 -35.2947
16/03/2024 10:17:46	Camutanga - PE	20	Ligado	0v	101 metros	-7.4117 -35.2939
16/03/2024 10:17:56	Camutanga - PE	16	Ligado	0v	Parado	-7.4117 -35.2939
16/03/2024 10:18:26	Camutanga - PE	16	Ligado	0v	177 metros	-7.4110 -35.2925
16/03/2024 10:18:36	Camutanga - PE	10	Ligado	0v	Parado	-7.4110 -35.2925
16/03/2024 10:18:46	Camutanga - PE	17	Ligado	0v	61 metros	-7.4110 -35.2919
16/03/2024 10:19:16	Camutanga - PE	15	Ligado	0v	140 metros	-7.4106 -35.2907
16/03/2024 10:19:51	Camutanga - PE	14	Ligado	0v	139 metros	-7.4102 -35.2896
16/03/2024 10:20:16	Camutanga - PE	15	Ligado	0v	117 metros	-7.4096 -35.2887
16/03/2024 10:20:26	Camutanga - PE	15	Ligado	0v	Parado	-7.4096 -35.2887
16/03/2024 10:20:36	Camutanga - PE	11	Ligado	0v	86 metros	-7.4094 -35.2879
16/03/2024 10:21:16	Camutanga - PE	21	Ligado	0v	156 metros	-7.4089 -35.2866
16/03/2024 10:21:56	Camutanga - PE	25	Ligado	0v	214 metros	-7.4080 -35.2849
16/03/2024 10:22:23	Camutanga - PE	13	Ligado	0v	141 metros	-7.4074 -35.2838
16/03/2024 10:22:36	Camutanga - PE	19	Ligado	0v	70 metros	-7.4074 -35.2832
16/03/2024 10:23:02	Avenida Pedro Albuquerque Uchoa - Camutanga - PE	17	Ligado	0v	141 metros	-7.4072 -35.2819
16/03/2024 10:23:16	Avenida Pedro Albuquerque Uchoa - Camutanga - PE	15	Ligado	0v	61 metros	-7.4069 -35.2814
16/03/2024 10:23:27	Avenida Pedro Albuquerque Uchoa - Camutanga - PE	24	Ligado	0v	64 metros	-7.4068 -35.2808

16/03/2024 10:23:56	Avenida Pedro Albuquerque Uchoa - Camutanga - PE	11	Ligado	0v	102 metros	-7.4066 -35.2799
16/03/2024 10:24:36	Avenida Pedro Albuquerque Uchoa - Camutanga - PE	12	Ligado	0v	166 metros	-7.4066 -35.2784
16/03/2024 10:25:16	Avenida Pedro de Albuquerque Uchôa - Camutanga - PE	18	Ligado	0v	84 metros	-7.4062 -35.2778
16/03/2024 10:25:56	Rua Feliciano Cavalcanti - Camutanga - PE	11	Ligado	0v	139 metros	-7.4056 -35.2767
16/03/2024 10:26:36	Avenida Moisés Correia - Camutanga - PE	16	Ligado	0v	138 metros	-7.4067 -35.2760
16/03/2024 10:27:16	Avenida Moisés Correia - Camutanga - PE	0	Ligado	0v	101 metros	-7.4074 -35.2755
16/03/2024 10:27:56	Avenida Moisés Correia - Camutanga - PE	0	Ligado	0v	Parado	-7.4074 -35.2755
16/03/2024 10:28:36	Avenida Moisés Correia - Camutanga - PE	0	Ligado	0v	Parado	-7.4074 -35.2755
16/03/2024 10:29:16	Avenida Moisés Correia - Camutanga - PE	0	Ligado	0v	Parado	-7.4074 -35.2755
16/03/2024 10:29:56	Avenida Moisés Correia - Camutanga - PE	0	Ligado	0v	Parado	-7.4074 -35.2755
16/03/2024 10:30:36	Avenida Moisés Correia - Camutanga - PE	0	Ligado	0v	Parado	-7.4074 -35.2755
16/03/2024 10:31:16	Avenida Moisés Correia - Camutanga - PE	11	Ligado	0v	Parado	-7.4074 -35.2755
16/03/2024 10:32:56	Avenida Pedro de Albuquerque Uchôa - Camutanga - PE	16	Ligado	0v	298 metros	-7.4064 -35.2780
16/03/2024 10:33:07	Avenida Pedro de Albuquerque Uchôa - Camutanga - PE	14	Ligado	0v	Parado	-7.4064 -35.2780
16/03/2024 10:33:36	Avenida Pedro Albuquerque Uchoa - Camutanga - PE	12	Ligado	0v	177 metros	-7.4066 -35.2796
16/03/2024 10:34:16	Avenida Pedro Albuquerque Uchoa - Camutanga - PE	0	Ligado	0v	Parado	-7.4066 -35.2796
16/03/2024 10:34:56	Avenida Pedro Albuquerque Uchoa - Camutanga - PE	0	Ligado	0v	Parado	-7.4066 -35.2796
16/03/2024 10:35:36	Avenida Pedro Albuquerque Uchoa - Camutanga - PE	0	Ligado	0v	Parado	-7.4066 -35.2796
16/03/2024 10:36:16	Avenida Pedro Albuquerque Uchoa - Camutanga - PE	0	Ligado	0v	Parado	-7.4066 -35.2796
16/03/2024 10:36:56	Avenida Pedro Albuquerque Uchoa - Camutanga - PE	0	Ligado	0v	Parado	-7.4066 -35.2796
16/03/2024 10:37:36	Avenida Pedro Albuquerque Uchoa - Camutanga - PE	0	Ligado	0v	Parado	-7.4066 -35.2796
16/03/2024 10:38:16	Avenida Pedro Albuquerque Uchoa - Camutanga - PE	0	Ligado	0v	Parado	-7.4066 -35.2796


16/03/2024 10:38:56	Avenida Pedro Albuquerque Uchoa - Camutanga - PE	0	Ligado	0v	Parado	-7.4066 -35.2796
16/03/2024 10:39:22	Avenida Pedro Albuquerque Uchoa - Camutanga - PE	0	Ligado	0v	Parado	-7.4066 -35.2796
16/03/2024 10:39:25						
16/03/2024 10:43:56	Avenida Pedro Albuquerque Uchoa - Camutanga - PE	0	Desligado	0v	Parado	-7.4066 -35.2796
16/03/2024 10:48:56	Avenida Pedro Albuquerque Uchoa - Camutanga - PE	0	Desligado	0v	Parado	-7.4066 -35.2796
16/03/2024 10:53:56	Avenida Pedro Albuquerque Uchoa - Camutanga - PE	0	Desligado	0v	Parado	-7.4066 -35.2796
16/03/2024 10:58:56	Avenida Pedro Albuquerque Uchoa - Camutanga - PE	0	Desligado	0v	Parado	-7.4066 -35.2796
16/03/2024 11:03:56	Avenida Pedro Albuquerque Uchoa - Camutanga - PE	0	Desligado	0v	Parado	-7.4066 -35.2796
16/03/2024 11:08:56	Avenida Pedro Albuquerque Uchoa - Camutanga - PE	0	Desligado	0v	Parado	-7.4066 -35.2796
16/03/2024 11:13:56	Avenida Pedro Albuquerque Uchoa - Camutanga - PE	0	Desligado	0v	Parado	-7.4066 -35.2796
16/03/2024 11:18:56	Avenida Pedro Albuquerque Uchoa - Camutanga - PE	0	Desligado	0v	Parado	-7.4066 -35.2796
16/03/2024 11:23:56	Avenida Pedro Albuquerque Uchoa - Camutanga - PE	0	Desligado	0v	Parado	-7.4066 -35.2796
16/03/2024 11:28:56	Avenida Pedro Albuquerque Uchoa - Camutanga - PE	0	Desligado	0v	Parado	-7.4066 -35.2796
16/03/2024 11:33:56	Avenida Pedro Albuquerque Uchoa - Camutanga - PE	0	Desligado	0v	Parado	-7.4066 -35.2796
16/03/2024 11:38:56	Avenida Pedro Albuquerque Uchoa - Camutanga - PE	0	Desligado	0v	Parado	-7.4066 -35.2796
16/03/2024 11:43:56	Avenida Pedro Albuquerque Uchoa - Camutanga - PE	0	Desligado	0v	Parado	-7.4066 -35.2796
16/03/2024 11:44:37	Avenida Pedro Albuquerque Uchoa - Camutanga - PE	0	Ligado	0v	Parado	-7.4066 -35.2796
16/03/2024 11:44:38						
16/03/2024 11:45:18	Avenida Pedro Albuquerque Uchoa - Camutanga - PE	0	Ligado	0v	Parado	-7.4066 -35.2796
16/03/2024 11:45:58	Avenida Pedro Albuquerque Uchoa - Camutanga - PE	0	Ligado	0v	Parado	-7.4066 -35.2796
16/03/2024 11:46:38	Avenida Pedro Albuquerque Uchoa - Camutanga - PE	0	Ligado	0v	Parado	-7.4066 -35.2796
16/03/2024 11:47:18	Avenida Pedro Albuquerque Uchoa - Camutanga - PE	0	Ligado	0v	Parado	-7.4066 -35.2796



16/03/2024 11:47:58	Avenida Pedro Albuquerque Uchoa - Camutanga - PE	0	Ligado	0v	Parado	-7.4066 -35.2796
16/03/2024 11:48:38	Avenida Pedro Albuquerque Uchoa - Camutanga - PE	0	Ligado	0v	Parado	-7.4066 -35.2796
16/03/2024 11:49:18	Avenida Pedro Albuquerque Uchoa - Camutanga - PE	0	Ligado	0v	Parado	-7.4066 -35.2796
16/03/2024 11:49:58	Avenida Pedro Albuquerque Uchoa - Camutanga - PE	0	Ligado	0v	Parado	-7.4066 -35.2796
16/03/2024 11:50:38	Avenida Pedro Albuquerque Uchoa - Camutanga - PE	0	Ligado	0v	Parado	-7.4066 -35.2796
16/03/2024 11:51:18	Avenida Pedro Albuquerque Uchoa - Camutanga - PE	0	Ligado	0v	Parado	-7.4066 -35.2796
16/03/2024 11:51:58	Avenida Pedro Albuquerque Uchoa - Camutanga - PE	0	Ligado	0v	Parado	-7.4066 -35.2796
16/03/2024 11:52:38	Avenida Pedro Albuquerque Uchoa - Camutanga - PE	0	Ligado	0v	Parado	-7.4066 -35.2796
16/03/2024 11:53:11	Avenida Pedro Albuquerque Uchoa - Camutanga - PE	0	Ligado	0v	Parado	-7.4066 -35.2796
16/03/2024 11:53:13						
16/03/2024 11:57:38	Avenida Pedro Albuquerque Uchoa - Camutanga - PE	0	Desligado	0v	Parado	-7.4066 -35.2796
16/03/2024 12:02:38	Avenida Pedro Albuquerque Uchoa - Camutanga - PE	0	Desligado	0v	Parado	-7.4066 -35.2796
16/03/2024 12:07:38	Avenida Pedro Albuquerque Uchoa - Camutanga - PE	0	Desligado	0v	Parado	-7.4066 -35.2796
16/03/2024 12:12:38	Avenida Pedro Albuquerque Uchoa - Camutanga - PE	0	Desligado	0v	Parado	-7.4066 -35.2796
16/03/2024 12:17:38	Avenida Pedro Albuquerque Uchoa - Camutanga - PE	0	Desligado	0v	Parado	-7.4066 -35.2796
16/03/2024 12:22:38	Avenida Pedro Albuquerque Uchoa - Camutanga - PE	0	Desligado	0v	Parado	-7.4066 -35.2796
16/03/2024 12:22:42						
16/03/2024 12:23:18	Avenida Pedro Albuquerque Uchoa - Camutanga - PE	0	Ligado	0v	Parado	-7.4066 -35.2796
16/03/2024 12:23:58	Avenida Pedro Albuquerque Uchoa - Camutanga - PE	0	Ligado	0v	Parado	-7.4066 -35.2796
16/03/2024 12:24:38	Avenida Pedro Albuquerque Uchoa - Camutanga - PE	0	Ligado	0v	Parado	-7.4066 -35.2796
16/03/2024 12:25:18	Avenida Pedro Albuquerque Uchoa - Camutanga - PE	0	Ligado	0v	Parado	-7.4066 -35.2796
16/03/2024 12:25:58	Avenida Pedro Albuquerque Uchoa - Camutanga - PE	0	Ligado	0v	Parado	-7.4066 -35.2796

16/03/2024 12:26:38	Avenida Pedro Albuquerque Uchoa - Camutanga - PE	0	Ligado	0v	Parado	-7.4066 -35.2796
16/03/2024 12:27:18	Avenida Pedro Albuquerque Uchoa - Camutanga - PE	0	Ligado	0v	Parado	-7.4066 -35.2796
16/03/2024 12:27:58	Avenida Pedro Albuquerque Uchoa - Camutanga - PE	0	Ligado	0v	Parado	-7.4066 -35.2796
16/03/2024 12:28:38	Avenida Pedro Albuquerque Uchoa - Camutanga - PE	16	Ligado	0v	90 metros	-7.4066 -35.2788
16/03/2024 12:28:54	Avenida Pedro de Albuquerque Uchôa - Camutanga - PE	16	Ligado	0v	55 metros	-7.4065 -35.2783
16/03/2024 12:29:18	Camutanga - PE	14	Ligado	0v	115 metros	-7.4060 -35.2774
16/03/2024 12:29:45	Avenida Pedro de Albuquerque Uchôa - Camutanga - PE	16	Ligado	0v	98 metros	-7.4056 -35.2766
16/03/2024 12:29:58	Avenida Pedro de Albuquerque Uchôa - Camutanga - PE	11	Ligado	0v	Parado	-7.4056 -35.2766
16/03/2024 12:30:38	Rua Joaquim Nabuco - Camutanga - PE	12	Ligado	0v	212 metros	-7.4072 -35.2757
16/03/2024 12:31:18	Rua Joaquim Nabuco - Camutanga - PE	0	Ligado	0v	Parado	-7.4072 -35.2757
16/03/2024 12:31:58	Rua Joaquim Nabuco - Camutanga - PE	0	Ligado	0v	Parado	-7.4072 -35.2757
16/03/2024 12:32:38	Rua Joaquim Nabuco - Camutanga - PE	0	Ligado	0v	Parado	-7.4072 -35.2757
16/03/2024 12:34:54	Avenida Moisés Correia - Camutanga - PE	0	Ligado	0v	52 metros	-7.4074 -35.2752
16/03/2024 12:35:34	Avenida Moisés Correia - Camutanga - PE	0	Ligado	0v	Parado	-7.4074 -35.2752
16/03/2024 12:36:14	Avenida Moisés Correia - Camutanga - PE	0	Ligado	0v	Parado	-7.4074 -35.2752
16/03/2024 12:36:54	Avenida Moisés Correia - Camutanga - PE	0	Ligado	0v	Parado	-7.4074 -35.2752
16/03/2024 12:37:34	Avenida Moisés Correia - Camutanga - PE	0	Ligado	0v	Parado	-7.4074 -35.2752
16/03/2024 12:37:59	Avenida Moisés Correia - Camutanga - PE	0	Ligado	0v	Parado	-7.4074 -35.2752
16/03/2024 12:38:01						
16/03/2024 12:42:34	Avenida Moisés Correia - Camutanga - PE	0	Desligado	0v	Parado	-7.4074 -35.2752
16/03/2024 12:47:34	Avenida Moisés Correia - Camutanga - PE	0	Desligado	0v	Parado	-7.4074 -35.2752
16/03/2024 12:52:34	Avenida Moisés Correia - Camutanga - PE	0	Desligado	0v	Parado	-7.4074 -35.2752

16/03/2024 16:37:34	Avenida Moisés Correia - Camutanga - PE	0	Desligado	0v	Parado	-7.4074 -35.2752
16/03/2024 16:42:34	Avenida Moisés Correia - Camutanga - PE	0	Desligado	0v	Parado	-7.4074 -35.2752
16/03/2024 16:47:34	Avenida Moisés Correia - Camutanga - PE	0	Desligado	0v	Parado	-7.4074 -35.2752
16/03/2024 16:52:34	Avenida Moisés Correia - Camutanga - PE	0	Desligado	0v	Parado	-7.4074 -35.2752
16/03/2024 16:57:34	Avenida Moisés Correia - Camutanga - PE	0	Desligado	0v	Parado	-7.4074 -35.2752
16/03/2024 17:02:34	Avenida Moisés Correia - Camutanga - PE	0	Desligado	0v	Parado	-7.4074 -35.2752
16/03/2024 17:07:34	Avenida Moisés Correia - Camutanga - PE	0	Desligado	0v	Parado	-7.4074 -35.2752
16/03/2024 17:12:34	Avenida Moisés Correia - Camutanga - PE	0	Desligado	0v	Parado	-7.4074 -35.2752
16/03/2024 17:17:34	Avenida Moisés Correia - Camutanga - PE	0	Desligado	0v	Parado	-7.4074 -35.2752
16/03/2024 17:22:34	Avenida Moisés Correia - Camutanga - PE	0	Desligado	0v	Parado	-7.4074 -35.2752
16/03/2024 17:27:34	Avenida Moisés Correia - Camutanga - PE	0	Desligado	0v	Parado	-7.4074 -35.2752
16/03/2024 17:32:34	Avenida Moisés Correia - Camutanga - PE	0	Desligado	0v	Parado	-7.4074 -35.2752
16/03/2024 17:37:34	Avenida Moisés Correia - Camutanga - PE	0	Desligado	0v	Parado	-7.4074 -35.2752
16/03/2024 17:42:34	Avenida Moisés Correia - Camutanga - PE	0	Desligado	0v	Parado	-7.4074 -35.2752
16/03/2024 17:47:35	Avenida Moisés Correia - Camutanga - PE	0	Desligado	0v	Parado	-7.4074 -35.2752
16/03/2024 17:52:35	Avenida Moisés Correia - Camutanga - PE	0	Desligado	0v	Parado	-7.4074 -35.2752
16/03/2024 17:57:35	Avenida Moisés Correia - Camutanga - PE	0	Desligado	0v	Parado	-7.4074 -35.2752
16/03/2024 18:02:35	Avenida Moisés Correia - Camutanga - PE	0	Desligado	0v	Parado	-7.4074 -35.2752
16/03/2024 18:07:35	Avenida Moisés Correia - Camutanga - PE	0	Desligado	0v	Parado	-7.4074 -35.2752
16/03/2024 18:12:35	Avenida Moisés Correia - Camutanga - PE	0	Desligado	0v	Parado	-7.4074 -35.2752
16/03/2024 18:17:35	Avenida Moisés Correia - Camutanga - PE	0	Desligado	0v	Parado	-7.4074 -35.2752
16/03/2024 18:22:35	Avenida Moisés Correia - Camutanga - PE	0	Desligado	0v	Parado	-7.4074 -35.2752

17/03/2024 09:07:35	Avenida Moisés Correia - Camutanga - PE	0	Desligado	0v	Parado	-7.4074 -35.2752
17/03/2024 09:12:35	Avenida Moisés Correia - Camutanga - PE	0	Desligado	0v	Parado	-7.4074 -35.2752
17/03/2024 09:17:35	Avenida Moisés Correia - Camutanga - PE	0	Desligado	0v	Parado	-7.4074 -35.2752
17/03/2024 09:22:35	Avenida Moisés Correia - Camutanga - PE	0	Desligado	0v	Parado	-7.4074 -35.2752
17/03/2024 09:27:35	Avenida Moisés Correia - Camutanga - PE	0	Desligado	0v	Parado	-7.4074 -35.2752
17/03/2024 09:32:35	Avenida Moisés Correia - Camutanga - PE	0	Desligado	0v	Parado	-7.4074 -35.2752
17/03/2024 09:37:35	Avenida Moisés Correia - Camutanga - PE	0	Desligado	0v	Parado	-7.4074 -35.2752
17/03/2024 09:42:35	Avenida Moisés Correia - Camutanga - PE	0	Desligado	0v	Parado	-7.4074 -35.2752
17/03/2024 09:49:51	Avenida Moisés Correia - Camutanga - PE	0	Desligado	0v	Parado	-7.4074 -35.2752
17/03/2024 09:54:51	Avenida Moisés Correia - Camutanga - PE	0	Desligado	0v	Parado	-7.4074 -35.2752
17/03/2024 09:59:51	Avenida Moisés Correia - Camutanga - PE	0	Desligado	0v	Parado	-7.4074 -35.2752
17/03/2024 10:04:51	Avenida Moisés Correia - Camutanga - PE	0	Desligado	0v	Parado	-7.4074 -35.2752
17/03/2024 10:09:51	Avenida Moisés Correia - Camutanga - PE	0	Desligado	0v	Parado	-7.4074 -35.2752
17/03/2024 10:14:51	Avenida Moisés Correia - Camutanga - PE	0	Desligado	0v	Parado	-7.4074 -35.2752
17/03/2024 10:19:51	Avenida Moisés Correia - Camutanga - PE	0	Desligado	0v	Parado	-7.4074 -35.2752
17/03/2024 10:24:51	Avenida Moisés Correia - Camutanga - PE	0	Desligado	0v	Parado	-7.4074 -35.2752
17/03/2024 10:29:51	Avenida Moisés Correia - Camutanga - PE	0	Desligado	0v	Parado	-7.4074 -35.2752
17/03/2024 10:34:51	Avenida Moisés Correia - Camutanga - PE	0	Desligado	0v	Parado	-7.4074 -35.2752
17/03/2024 10:39:51	Avenida Moisés Correia - Camutanga - PE	0	Desligado	0v	Parado	-7.4074 -35.2752
17/03/2024 10:44:51	Avenida Moisés Correia - Camutanga - PE	0	Desligado	0v	Parado	-7.4074 -35.2752
17/03/2024 10:49:51	Avenida Moisés Correia - Camutanga - PE	0	Desligado	0v	Parado	-7.4074 -35.2752
17/03/2024 10:54:51	Avenida Moisés Correia - Camutanga - PE	0	Desligado	0v	Parado	-7.4074 -35.2752

17/03/2024 12:49:51	Avenida Moisés Correia - Camutanga - PE	0	Desligado	0v	Parado	-7.4074 -35.2752
17/03/2024 12:54:51	Avenida Moisés Correia - Camutanga - PE	0	Desligado	0v	Parado	-7.4074 -35.2752
17/03/2024 12:59:51	Avenida Moisés Correia - Camutanga - PE	0	Desligado	0v	Parado	-7.4074 -35.2752
17/03/2024 13:01:58	Avenida Moisés Correia - Camutanga - PE	0	Desligado	0v	Parado	-7.4074 -35.2752
17/03/2024 13:02:08						
17/03/2024 13:02:44	Avenida Moisés Correia - Camutanga - PE	0	Ligado	0v	Parado	-7.4074 -35.2752
17/03/2024 13:03:24	Avenida Moisés Correia - Camutanga - PE	0	Ligado	0v	Parado	-7.4074 -35.2752
17/03/2024 13:04:04	Avenida Moisés Correia - Camutanga - PE	0	Ligado	0v	Parado	-7.4074 -35.2752
17/03/2024 13:04:44	Avenida Moisés Correia - Camutanga - PE	0	Ligado	0v	Parado	-7.4074 -35.2752
17/03/2024 13:05:24	Avenida Moisés Correia - Camutanga - PE	0	Ligado	0v	Parado	-7.4074 -35.2752
17/03/2024 13:06:04	Avenida Moisés Correia - Camutanga - PE	0	Ligado	0v	Parado	-7.4074 -35.2752
17/03/2024 13:06:44	Avenida Moisés Correia - Camutanga - PE	0	Ligado	0v	Parado	-7.4074 -35.2752
17/03/2024 13:07:24	Avenida Moisés Correia - Camutanga - PE	0	Ligado	0v	Parado	-7.4074 -35.2752
17/03/2024 13:08:04	Avenida Moisés Correia - Camutanga - PE	0	Ligado	0v	Parado	-7.4074 -35.2752
17/03/2024 13:08:44	Avenida Moisés Correia - Camutanga - PE	0	Ligado	0v	Parado	-7.4074 -35.2752
17/03/2024 13:09:24	Avenida Moisés Correia - Camutanga - PE	0	Ligado	0v	Parado	-7.4074 -35.2752
17/03/2024 13:11:42	Avenida Moisés Correia - Camutanga - PE	0	Ligado	0v	Parado	-7.4074 -35.2752
17/03/2024 13:12:22	Avenida Moisés Correia - Camutanga - PE	25	Ligado	0v	111 metros	-7.4084 -35.2751
17/03/2024 13:12:37	Avenida Moisés Correia - Camutanga - PE	10	Ligado	0v	Parado	-7.4084 -35.2751
17/03/2024 13:12:50	Avenida Moisés Correia - Camutanga - PE	11	Ligado	0v	74 metros	-7.4090 -35.2750
17/03/2024 13:13:02	Avenida Moisés Correia - Camutanga - PE	24	Ligado	0v	Parado	-7.4090 -35.2750
17/03/2024 13:13:32	Avenida Moisés Correia - Camutanga - PE	12	Ligado	0v	176 metros	-7.4104 -35.2741

17/03/2024 13:13:42	Avenida Moisés Correia - Camutanga - PE	0	Ligado	0v	Parado	-7.4104 -35.2741
17/03/2024 13:14:22	Avenida Moisés Correia - Camutanga - PE	0	Ligado	0v	Parado	-7.4104 -35.2741
17/03/2024 13:15:02	Avenida Moisés Correia - Camutanga - PE	0	Ligado	0v	Parado	-7.4104 -35.2741
17/03/2024 13:15:42	Avenida Moisés Correia - Camutanga - PE	0	Ligado	0v	Parado	-7.4104 -35.2741
17/03/2024 13:16:22	Avenida Moisés Correia - Camutanga - PE	0	Ligado	0v	Parado	-7.4104 -35.2741
17/03/2024 13:17:02	Avenida Moisés Correia - Camutanga - PE	0	Ligado	0v	Parado	-7.4104 -35.2741
17/03/2024 13:17:42	Avenida Moisés Correia - Camutanga - PE	0	Ligado	0v	Parado	-7.4104 -35.2741
17/03/2024 13:18:22	Avenida Moisés Correia - Camutanga - PE	0	Ligado	0v	Parado	-7.4104 -35.2741
17/03/2024 13:18:57	Avenida Moisés Correia - Camutanga - PE	0	Ligado	0v	Parado	-7.4104 -35.2741
17/03/2024 13:18:59						
17/03/2024 13:23:22	Avenida Moisés Correia - Camutanga - PE	0	Desligado	0v	Parado	-7.4104 -35.2741
17/03/2024 13:28:22	Avenida Moisés Correia - Camutanga - PE	0	Desligado	0v	Parado	-7.4104 -35.2741
17/03/2024 13:33:22	Avenida Moisés Correia - Camutanga - PE	0	Desligado	0v	Parado	-7.4104 -35.2741
17/03/2024 13:38:22	Avenida Moisés Correia - Camutanga - PE	0	Desligado	0v	Parado	-7.4104 -35.2741
17/03/2024 13:43:22	Avenida Moisés Correia - Camutanga - PE	0	Desligado	0v	Parado	-7.4104 -35.2741
17/03/2024 13:48:22	Avenida Moisés Correia - Camutanga - PE	0	Desligado	0v	Parado	-7.4104 -35.2741
17/03/2024 13:49:24	Avenida Moisés Correia - Camutanga - PE	0	Desligado	0v	Parado	-7.4104 -35.2741
17/03/2024 13:49:29						
17/03/2024 13:50:05	Avenida Moisés Correia - Camutanga - PE	0	Ligado	0v	Parado	-7.4104 -35.2741
17/03/2024 13:50:45	Avenida Moisés Correia - Camutanga - PE	0	Ligado	0v	Parado	-7.4104 -35.2741
17/03/2024 13:51:25	Avenida Moisés Correia - Camutanga - PE	0	Ligado	0v	Parado	-7.4104 -35.2741
17/03/2024 13:52:05	Avenida Moisés Correia - Camutanga - PE	15	Ligado	0v	Parado	-7.4104 -35.2741

17/03/2024 13:52:45	Avenida Moisés Correia - Camutanga - PE	13	Ligado	0v	164 metros	-7.4090 -35.2747
17/03/2024 13:53:01	Avenida Moisés Correia - Camutanga - PE	10	Ligado	0v	Parado	-7.4090 -35.2747
17/03/2024 13:53:24	Avenida Moisés Correia - Camutanga - PE	11	Ligado	0v	101 metros	-7.4084 -35.2741
17/03/2024 13:53:34	Avenida Moisés Correia - Camutanga - PE	17	Ligado	0v	Parado	-7.4084 -35.2741
17/03/2024 13:54:05	Avenida Doutor Simplício Tavares de Melo - Camutanga - PE	15	Ligado	0v	165 metros	-7.4088 -35.2727
17/03/2024 13:54:41	Avenida Doutor Simplício Tavares de Melo - Camutanga - PE	11	Ligado	0v	192 metros	-7.4074 -35.2717
17/03/2024 13:54:51	Avenida Doutor Simplício Tavares de Melo - Camutanga - PE	16	Ligado	0v	Parado	-7.4074 -35.2717
17/03/2024 13:55:25	Rua Santa Cruz - Camutanga - PE	0	Ligado	0v	69 metros	-7.4072 -35.2711
17/03/2024 13:56:05	Rua Santa Cruz - Camutanga - PE	36	Ligado	0v	239 metros	-7.4086 -35.2694
17/03/2024 13:56:45	Rua Santa Cruz - Camutanga - PE	26	Ligado	0v	273 metros	-7.4103 -35.2677
17/03/2024 13:57:25	Rua Santa Cruz - Camutanga - PE	39	Ligado	0v	309 metros	-7.4123 -35.2657
17/03/2024 13:58:02	Rua Santa Cruz - Camutanga - PE	51	Ligado	0v	477 metros	-7.4154 -35.2627
17/03/2024 13:58:15	Rodovia Pe Oitenta e Dois - Camutanga - PE	42	Ligado	0v	185 metros	-7.4160 -35.2612
17/03/2024 13:58:45	Rodovia PE-082 - Camutanga - PE	12	Ligado	0v	243 metros	-7.4178 -35.2600
17/03/2024 13:59:06	Rodovia PE-082 - Camutanga - PE	36	Ligado	0v	165 metros	-7.4192 -35.2594
17/03/2024 13:59:25	Rodovia PE-082 - Camutanga - PE	25	Ligado	0v	136 metros	-7.4203 -35.2591
17/03/2024 14:00:00	Rodovia PE-082 - Camutanga - PE	40	Ligado	0v	299 metros	-7.4229 -35.2583
17/03/2024 14:00:45	Rodovia PE-082 - Camutanga - PE	20	Ligado	0v	472 metros	-7.4266 -35.2562
17/03/2024 14:01:12	Rodovia PE-082 - Camutanga - PE	12	Ligado	0v	110 metros	-7.4275 -35.2559
17/03/2024 14:01:23	Rodovia PE-082 - Camutanga - PE	10	Ligado	0v	Parado	-7.4275 -35.2559
17/03/2024 14:02:05	Rodovia PE-082 - Camutanga - PE	42	Ligado	0v	402 metros	-7.4308 -35.2544
17/03/2024 14:02:45	Rodovia PE-082 - Ferreiros - PE	52	Ligado	0v	508 metros	-7.4349 -35.2524

17/03/2024 14:03:25	Rodovia PE-082 - Ferreiros - PE	26	Ligado	0v	399 metros	-7.4381 -35.2508
17/03/2024 14:03:41	Rodovia PE-082 - Ferreiros - PE	28	Ligado	0v	122 metros	-7.4391 -35.2503
17/03/2024 14:04:05	Rodovia PE-082 - Ferreiros - PE	28	Ligado	0v	192 metros	-7.4408 -35.2501
17/03/2024 14:04:45	Rodovia PE-082 - Ferreiros - PE	47	Ligado	0v	362 metros	-7.4440 -35.2498
17/03/2024 14:05:06	Rodovia PE-082 - Ferreiros - PE	36	Ligado	0v	273 metros	-7.4465 -35.2500
17/03/2024 14:05:25	Rodovia PE-082 - Ferreiros - PE	41	Ligado	0v	141 metros	-7.4477 -35.2504
17/03/2024 14:06:05	Rodovia PE-082 - Ferreiros - PE	50	Ligado	0v	400 metros	-7.4510 -35.2516
17/03/2024 14:06:29	Rodovia PE-082 - Ferreiros - PE	40	Ligado	0v	312 metros	-7.4536 -35.2527
17/03/2024 14:06:40	Ferreiros - PE	15	Ligado	0v	63 metros	-7.4542 -35.2529
17/03/2024 14:07:25	Rua Barão de Itambé - Ferreiros - PE	23	Ligado	0v	261 metros	-7.4530 -35.2508
17/03/2024 14:07:40	Rua Barão de Itambé - Ferreiros - PE	25	Ligado	0v	98 metros	-7.4528 -35.2499
17/03/2024 14:08:05	Rua Barão de Itambé - Ferreiros - PE	0	Ligado	0v	125 metros	-7.4521 -35.2490
17/03/2024 14:08:46	Rua Barão de Itambé - Ferreiros - PE	0	Ligado	0v	Parado	-7.4521 -35.2490
17/03/2024 14:09:26	Rua Barão de Itambé - Ferreiros - PE	0	Ligado	0v	Parado	-7.4521 -35.2490
17/03/2024 14:10:06	Rua Barão de Itambé - Ferreiros - PE	0	Ligado	0v	Parado	-7.4521 -35.2490
17/03/2024 14:10:46	Rua Barão de Itambé - Ferreiros - PE	0	Ligado	0v	Parado	-7.4521 -35.2490
17/03/2024 14:11:26	Rua Barão de Itambé - Ferreiros - PE	0	Ligado	0v	Parado	-7.4521 -35.2490
17/03/2024 14:12:06	Rua Barão de Itambé - Ferreiros - PE	0	Ligado	0v	Parado	-7.4521 -35.2490
17/03/2024 14:12:46	Rua Barão de Itambé - Ferreiros - PE	0	Ligado	0v	Parado	-7.4521 -35.2490
17/03/2024 14:13:15	Rua Barão de Itambé - Ferreiros - PE	32	Ligado	0v	139 metros	-7.4529 -35.2501
17/03/2024 14:13:26	Rua Barão de Itambé - Ferreiros - PE	26	Ligado	0v	85 metros	-7.4530 -35.2508
17/03/2024 14:13:57	Ferreiros - PE	25	Ligado	0v	266 metros	-7.4543 -35.2528

17/03/2024 14:14:38	Rodovia PE-082 - Ferreiros - PE	15	Ligado	0v	53 metros	-7.4544 -35.2533
17/03/2024 14:15:26	Rodovia PE-082 - Ferreiros - PE	71	Ligado	0v	610 metros	-7.4578 -35.2577
17/03/2024 14:16:06	Rodovia PE-082 - Ferreiros - PE	63	Ligado	0v	771 metros	-7.4620 -35.2632
17/03/2024 14:16:46	Rodovia PE-082 - Ferreiros - PE	68	Ligado	0v	654 metros	-7.4655 -35.2679
17/03/2024 14:17:26	Rodovia PE-082 - Ferreiros - PE	38	Ligado	0v	551 metros	-7.4685 -35.2719
17/03/2024 14:18:06	Rodovia PE-082 - Ferreiros - PE	17	Ligado	0v	419 metros	-7.4708 -35.2749
17/03/2024 14:18:46	Rodovia PE-082 - Ferreiros - PE	55	Ligado	0v	359 metros	-7.4730 -35.2773
17/03/2024 14:19:26	Rodovia PE-082 - Ferreiros - PE	70	Ligado	0v	750 metros	-7.4774 -35.2824
17/03/2024 14:20:06	Rodovia PE-082 - Ferreiros - PE	68	Ligado	0v	760 metros	-7.4820 -35.2876
17/03/2024 14:20:46	Rodovia PE-082 - Ferreiros - PE	71	Ligado	0v	783 metros	-7.4866 -35.2929
17/03/2024 14:21:11	Rodovia PE-082 - Ferreiros - PE	70	Ligado	0v	483 metros	-7.4896 -35.2960
17/03/2024 14:21:26	Rodovia PE-082 - Ferreiros - PE	64	Ligado	0v	286 metros	-7.4921 -35.2969
17/03/2024 14:22:06	Rodovia PE-082 - Mocs - Ferreiros - PE	15	Ligado	0v	343 metros	-7.4951 -35.2974
17/03/2024 14:22:46	Rodovia PE-082 - Mocs - Timbaúba - PE	36	Ligado	0v	286 metros	-7.4976 -35.2980
17/03/2024 14:23:26	Rodovia PE-082 - Mocs - Timbaúba - PE	27	Ligado	0v	364 metros	-7.5008 -35.2986
17/03/2024 14:24:02	Rodovia PE-082 - Mocs - Timbaúba - PE	51	Ligado	0v	454 metros	-7.5047 -35.2996
17/03/2024 14:24:46	Rodovia PE-082 - Mocs - Timbaúba - PE	49	Ligado	0v	677 metros	-7.5102 -35.3023
17/03/2024 14:25:22	Mocs - Timbaúba - PE	23	Ligado	0v	319 metros	-7.5129 -35.3032
17/03/2024 14:25:36	Rua Coronel Claudino - Mocs - Timbaúba - PE	43	Ligado	0v	149 metros	-7.5137 -35.3043
17/03/2024 14:26:06	Rua Coronel Claudino - Mocs - Timbaúba - PE	13	Ligado	0v	204 metros	-7.5141 -35.3061
17/03/2024 14:26:36	Rua Quinze de Novembro - Mocs - Timbaúba - PE	14	Ligado	0v	155 metros	-7.5140 -35.3075
17/03/2024 14:26:46	Rua Quinze de Novembro - Mocs - Timbaúba - PE	20	Ligado	0v	62 metros	-7.5138 -35.3080

17/03/2024 14:26:57	Rua Quinze de Novembro - Mocs - Timbaúba - PE	32	Ligado	0v	86 metros	-7.5137 -35.3088
17/03/2024 14:27:24	Rua Quinze de Novembro - Mocs - Timbaúba - PE	19	Ligado	0v	168 metros	-7.5137 -35.3103
17/03/2024 14:27:46	Rua Professor Martins Junior - Mocs - Timbaúba - PE	15	Ligado	0v	106 metros	-7.5137 -35.3113
17/03/2024 14:28:00	Rua Professor Martins Junior - Mocs - Timbaúba - PE	24	Ligado	0v	91 metros	-7.5142 -35.3119
17/03/2024 14:28:40	Travessa Barão de Lucena - Mocs - Timbaúba - PE	11	Ligado	0v	105 metros	-7.5151 -35.3118
17/03/2024 14:29:12	Rua Erasmo Ribeiro - Mocs - Timbaúba - PE	10	Ligado	0v	135 metros	-7.5161 -35.3125
17/03/2024 14:29:26	Rua Erasmo Ribeiro - Mocs - Timbaúba - PE	0	Ligado	0v	Parado	-7.5161 -35.3125
17/03/2024 14:30:06	Rua Erasmo Ribeiro - Mocs - Timbaúba - PE	0	Ligado	0v	Parado	-7.5161 -35.3125
17/03/2024 14:30:46	Rua Erasmo Ribeiro - Mocs - Timbaúba - PE	0	Ligado	0v	Parado	-7.5161 -35.3125
17/03/2024 14:31:26	Rua Erasmo Ribeiro - Mocs - Timbaúba - PE	0	Ligado	0v	Parado	-7.5161 -35.3125
17/03/2024 14:32:06	Rua Erasmo Ribeiro - Mocs - Timbaúba - PE	0	Ligado	0v	Parado	-7.5161 -35.3125
17/03/2024 14:32:46	Rua Erasmo Ribeiro - Mocs - Timbaúba - PE	0	Ligado	0v	Parado	-7.5161 -35.3125
17/03/2024 14:33:26	Rua Erasmo Ribeiro - Mocs - Timbaúba - PE	0	Ligado	0v	Parado	-7.5161 -35.3125
17/03/2024 14:34:06	Rua Erasmo Ribeiro - Mocs - Timbaúba - PE	0	Ligado	0v	Parado	-7.5161 -35.3125
17/03/2024 14:34:46	Rua Erasmo Ribeiro - Mocs - Timbaúba - PE	0	Ligado	0v	Parado	-7.5161 -35.3125
17/03/2024 14:35:26	Rua Erasmo Ribeiro - Mocs - Timbaúba - PE	0	Ligado	0v	Parado	-7.5161 -35.3125
17/03/2024 14:36:06	Rua Erasmo Ribeiro - Mocs - Timbaúba - PE	0	Ligado	0v	Parado	-7.5161 -35.3125
17/03/2024 14:36:46	Rua Erasmo Ribeiro - Mocs - Timbaúba - PE	0	Ligado	0v	Parado	-7.5161 -35.3125
17/03/2024 14:37:26	Rua Erasmo Ribeiro - Mocs - Timbaúba - PE	0	Ligado	0v	Parado	-7.5161 -35.3125
17/03/2024 14:38:06	Rua Erasmo Ribeiro - Mocs - Timbaúba - PE	0	Ligado	0v	Parado	-7.5161 -35.3125
17/03/2024 14:38:46	Rua Erasmo Ribeiro - Mocs - Timbaúba - PE	0	Ligado	0v	Parado	-7.5161 -35.3125
17/03/2024 14:39:26	Rua Erasmo Ribeiro - Mocs - Timbaúba - PE	0	Ligado	0v	Parado	-7.5161 -35.3125

17/03/2024 14:40:02	Rua Erasmo Ribeiro - Mocs - Timbaúba - PE	0	Ligado	0v	Parado	-7.5161 -35.3125
17/03/2024 14:40:05						
17/03/2024 14:44:26	Rua Erasmo Ribeiro - Mocs - Timbaúba - PE	0	Desligado	0v	Parado	-7.5161 -35.3125
17/03/2024 14:49:26	Rua Erasmo Ribeiro - Mocs - Timbaúba - PE	0	Desligado	0v	Parado	-7.5161 -35.3125
17/03/2024 14:54:26	Rua Erasmo Ribeiro - Mocs - Timbaúba - PE	0	Desligado	0v	Parado	-7.5161 -35.3125
17/03/2024 14:59:26	Rua Erasmo Ribeiro - Mocs - Timbaúba - PE	0	Desligado	0v	Parado	-7.5161 -35.3125
17/03/2024 15:04:26	Rua Erasmo Ribeiro - Mocs - Timbaúba - PE	0	Desligado	0v	Parado	-7.5161 -35.3125
17/03/2024 15:09:26	Rua Erasmo Ribeiro - Mocs - Timbaúba - PE	0	Desligado	0v	Parado	-7.5161 -35.3125
17/03/2024 15:14:26	Rua Erasmo Ribeiro - Mocs - Timbaúba - PE	0	Desligado	0v	Parado	-7.5161 -35.3125
17/03/2024 15:19:26	Rua Erasmo Ribeiro - Mocs - Timbaúba - PE	0	Desligado	0v	Parado	-7.5161 -35.3125
17/03/2024 15:24:26	Rua Erasmo Ribeiro - Mocs - Timbaúba - PE	0	Desligado	0v	Parado	-7.5161 -35.3125
17/03/2024 15:29:26	Rua Erasmo Ribeiro - Mocs - Timbaúba - PE	0	Desligado	0v	Parado	-7.5161 -35.3125
17/03/2024 15:34:26	Rua Erasmo Ribeiro - Mocs - Timbaúba - PE	0	Desligado	0v	Parado	-7.5161 -35.3125
17/03/2024 15:39:26	Rua Erasmo Ribeiro - Mocs - Timbaúba - PE	0	Desligado	0v	Parado	-7.5161 -35.3125
17/03/2024 15:44:26	Rua Erasmo Ribeiro - Mocs - Timbaúba - PE	0	Desligado	0v	Parado	-7.5161 -35.3125
17/03/2024 15:49:26	Rua Erasmo Ribeiro - Mocs - Timbaúba - PE	0	Desligado	0v	Parado	-7.5161 -35.3125
17/03/2024 15:54:26	Rua Erasmo Ribeiro - Mocs - Timbaúba - PE	0	Desligado	0v	Parado	-7.5161 -35.3125
17/03/2024 15:59:26	Rua Erasmo Ribeiro - Mocs - Timbaúba - PE	0	Desligado	0v	Parado	-7.5161 -35.3125
17/03/2024 16:04:26	Rua Erasmo Ribeiro - Mocs - Timbaúba - PE	0	Desligado	0v	Parado	-7.5161 -35.3125
17/03/2024 16:09:26	Rua Erasmo Ribeiro - Mocs - Timbaúba - PE	0	Desligado	0v	Parado	-7.5161 -35.3125
17/03/2024 16:14:26	Rua Erasmo Ribeiro - Mocs - Timbaúba - PE	0	Desligado	0v	Parado	-7.5161 -35.3125
17/03/2024 16:19:26	Rua Erasmo Ribeiro - Mocs - Timbaúba - PE	0	Desligado	0v	Parado	-7.5161 -35.3125

17/03/2024 16:24:26	Rua Erasmo Ribeiro - Mocs - Timbaúba - PE	0	Desligado	0v	Parado	-7.5161 -35.3125
17/03/2024 16:29:26	Rua Erasmo Ribeiro - Mocs - Timbaúba - PE	0	Desligado	0v	Parado	-7.5161 -35.3125
17/03/2024 16:34:26	Rua Erasmo Ribeiro - Mocs - Timbaúba - PE	0	Desligado	0v	Parado	-7.5161 -35.3125
17/03/2024 16:39:26	Rua Erasmo Ribeiro - Mocs - Timbaúba - PE	0	Desligado	0v	Parado	-7.5161 -35.3125
17/03/2024 16:44:26	Rua Erasmo Ribeiro - Mocs - Timbaúba - PE	0	Desligado	0v	Parado	-7.5161 -35.3125
17/03/2024 16:49:26	Rua Erasmo Ribeiro - Mocs - Timbaúba - PE	0	Desligado	0v	Parado	-7.5161 -35.3125
17/03/2024 16:54:26	Rua Erasmo Ribeiro - Mocs - Timbaúba - PE	0	Desligado	0v	Parado	-7.5161 -35.3125
17/03/2024 16:59:26	Rua Erasmo Ribeiro - Mocs - Timbaúba - PE	0	Desligado	0v	Parado	-7.5161 -35.3125
17/03/2024 17:04:26	Rua Erasmo Ribeiro - Mocs - Timbaúba - PE	0	Desligado	0v	Parado	-7.5161 -35.3125
17/03/2024 17:09:26	Rua Erasmo Ribeiro - Mocs - Timbaúba - PE	0	Desligado	0v	Parado	-7.5161 -35.3125
17/03/2024 17:14:26	Rua Erasmo Ribeiro - Mocs - Timbaúba - PE	0	Desligado	0v	Parado	-7.5161 -35.3125
17/03/2024 17:19:26	Rua Erasmo Ribeiro - Mocs - Timbaúba - PE	0	Desligado	0v	Parado	-7.5161 -35.3125
17/03/2024 17:24:26	Rua Erasmo Ribeiro - Mocs - Timbaúba - PE	0	Desligado	0v	Parado	-7.5161 -35.3125
17/03/2024 17:29:26	Rua Erasmo Ribeiro - Mocs - Timbaúba - PE	0	Desligado	0v	Parado	-7.5161 -35.3125
17/03/2024 17:34:26	Rua Erasmo Ribeiro - Mocs - Timbaúba - PE	0	Desligado	0v	Parado	-7.5161 -35.3125
17/03/2024 17:39:26	Rua Erasmo Ribeiro - Mocs - Timbaúba - PE	0	Desligado	0v	Parado	-7.5161 -35.3125
17/03/2024 17:44:26	Rua Erasmo Ribeiro - Mocs - Timbaúba - PE	0	Desligado	0v	Parado	-7.5161 -35.3125
17/03/2024 17:45:53	Rua Erasmo Ribeiro - Mocs - Timbaúba - PE	0	Desligado	0v	Parado	-7.5161 -35.3125
17/03/2024 17:46:01						
17/03/2024 17:46:37	Rua Erasmo Ribeiro - Mocs - Timbaúba - PE	0	Ligado	0v	Parado	-7.5161 -35.3125
17/03/2024 17:47:17	Rua Erasmo Ribeiro - Mocs - Timbaúba - PE	0	Ligado	0v	Parado	-7.5161 -35.3125
17/03/2024 17:47:57	Rua Erasmo Ribeiro - Mocs - Timbaúba - PE	0	Ligado	0v	Parado	-7.5161 -35.3125

17/03/2024 17:50:48	Rua Erasmo Ribeiro - Mocs - Timbaúba - PE	0	Ligado	0v	Parado	-7.5161 -35.3125
17/03/2024 17:51:28	Rua Erasmo Ribeiro - Mocs - Timbaúba - PE	0	Ligado	0v	Parado	-7.5161 -35.3125
17/03/2024 17:52:08	Rua Erasmo Ribeiro - Mocs - Timbaúba - PE	0	Ligado	0v	Parado	-7.5161 -35.3125
17/03/2024 17:52:48	Rua Erasmo Ribeiro - Mocs - Timbaúba - PE	0	Ligado	0v	Parado	-7.5161 -35.3125
17/03/2024 17:53:28	Rua Erasmo Ribeiro - Mocs - Timbaúba - PE	0	Ligado	0v	Parado	-7.5161 -35.3125
17/03/2024 17:54:08	Rua Erasmo Ribeiro - Mocs - Timbaúba - PE	0	Ligado	0v	Parado	-7.5161 -35.3125
17/03/2024 17:54:48	Travessa Barão de Lucena - Mocs - Timbaúba - PE	0	Ligado	0v	135 metros	-7.5151 -35.3118
17/03/2024 17:55:28	Rua Sete de Setembro - Mocs - Timbaúba - PE	26	Ligado	0v	121 metros	-7.5146 -35.3108
17/03/2024 17:56:03	Rua Quinze de Novembro - Mocs - Timbaúba - PE	21	Ligado	0v	197 metros	-7.5137 -35.3092
17/03/2024 17:56:14	Rua Quinze de Novembro - Mocs - Timbaúba - PE	28	Ligado	0v	67 metros	-7.5137 -35.3087
17/03/2024 17:56:47	Rua Coronel Claudino - Mocs - Timbaúba - PE	20	Ligado	0v	172 metros	-7.5141 -35.3071
17/03/2024 17:57:28	Rua Coronel Claudino - Mocs - Timbaúba - PE	22	Ligado	0v	258 metros	-7.5138 -35.3048
17/03/2024 17:57:49	Rua Coronel Claudino - Mocs - Timbaúba - PE	26	Ligado	0v	141 metros	-7.5133 -35.3037
17/03/2024 17:58:08	Rua Coronel Claudino - Mocs - Timbaúba - PE	0	Ligado	0v	Parado	-7.5133 -35.3037
17/03/2024 17:58:48	Rodovia PE-082 - Mocs - Timbaúba - PE	19	Ligado	0v	167 metros	-7.5121 -35.3028
17/03/2024 17:59:28	Rodovia PE-082 - Mocs - Timbaúba - PE	42	Ligado	0v	379 metros	-7.5089 -35.3016
17/03/2024 18:00:03	Rodovia PE-082 - Mocs - Timbaúba - PE	30	Ligado	0v	416 metros	-7.5055 -35.3000
17/03/2024 18:00:22	Rodovia PE-082 - Mocs - Timbaúba - PE	37	Ligado	0v	203 metros	-7.5039 -35.2992
17/03/2024 18:00:48	Rodovia PE-082 - Mocs - Timbaúba - PE	29	Ligado	0v	270 metros	-7.5015 -35.2987
17/03/2024 18:01:28	Rodovia PE-082 - Mocs - Ferreiros - PE	20	Ligado	0v	277 metros	-7.4991 -35.2982
17/03/2024 18:02:08	Rodovia PE-082 - Mocs - Ferreiros - PE	35	Ligado	0v	318 metros	-7.4963 -35.2977
17/03/2024 18:02:48	Rodovia PE-082 - Ferreiros - PE	18	Ligado	0v	346 metros	-7.4932 -35.2971

17/03/2024 18:03:22	Rodovia PE-082 - Ferreiros - PE	55	Ligado	0v	354 metros	-7.4901 -35.2963
17/03/2024 18:03:32	Rodovia PE-082 - Ferreiros - PE	55	Ligado	0v	158 metros	-7.4889 -35.2955
17/03/2024 18:04:08	Rodovia PE-082 - Ferreiros - PE	66	Ligado	0v	639 metros	-7.4851 -35.2912
17/03/2024 18:04:48	Rodovia PE-082 - Ferreiros - PE	69	Ligado	0v	741 metros	-7.4807 -35.2862
17/03/2024 18:05:28	Rodovia PE-082 - Ferreiros - PE	39	Ligado	0v	636 metros	-7.4769 -35.2818
17/03/2024 18:06:08	Rodovia PE-082 - Ferreiros - PE	38	Ligado	0v	411 metros	-7.4745 -35.2790
17/03/2024 18:06:48	Rodovia PE-082 - Ferreiros - PE	32	Ligado	0v	399 metros	-7.4721 -35.2763
17/03/2024 18:07:28	Rodovia PE-082 - Ferreiros - PE	10	Ligado	0v	232 metros	-7.4708 -35.2748
17/03/2024 18:08:08	Rodovia PE-082 - Ferreiros - PE	34	Ligado	0v	333 metros	-7.4689 -35.2724
17/03/2024 18:08:48	Rodovia PE-082 - Ferreiros - PE	40	Ligado	0v	406 metros	-7.4667 -35.2695
17/03/2024 18:09:29	Rodovia PE-082 - Ferreiros - PE	47	Ligado	0v	457 metros	-7.4642 -35.2662
17/03/2024 18:10:09	Rodovia PE-082 - Ferreiros - PE	42	Ligado	0v	469 metros	-7.4617 -35.2628
17/03/2024 18:10:49	Rodovia PE-082 - Ferreiros - PE	42	Ligado	0v	428 metros	-7.4593 -35.2597
17/03/2024 18:11:29	Rodovia PE-082 - Ferreiros - PE	38	Ligado	0v	465 metros	-7.4568 -35.2564
17/03/2024 18:12:09	Rodovia PE-082 - Ferreiros - PE	23	Ligado	0v	440 metros	-7.4544 -35.2532
17/03/2024 18:12:41	Rua Barão de Itambé - Ferreiros - PE	33	Ligado	0v	250 metros	-7.4533 -35.2513
17/03/2024 18:12:51	Rua Barão de Itambé - Ferreiros - PE	11	Ligado	0v	65 metros	-7.4530 -35.2508
17/03/2024 18:13:13	Ferreiros - PE	13	Ligado	0v	91 metros	-7.4529 -35.2500
17/03/2024 18:13:29	Ferreiros - PE	0	Ligado	0v	Parado	-7.4529 -35.2500
17/03/2024 18:14:09	Ferreiros - PE	0	Ligado	0v	Parado	-7.4529 -35.2500
17/03/2024 18:14:49	Ferreiros - PE	0	Ligado	0v	Parado	-7.4529 -35.2500
17/03/2024 18:15:29	Rua Barão de Itambé - Ferreiros - PE	0	Ligado	0v	87 metros	-7.4524 -35.2493

17/03/2024 18:16:09	Rua Barão de Itambé - Ferreiros - PE	0	Ligado	0v	Parado	-7.4524 -35.2493
17/03/2024 18:16:49	Rua Barão de Itambé - Ferreiros - PE	0	Ligado	0v	Parado	-7.4524 -35.2493
17/03/2024 18:17:29	Rua Barão de Itambé - Ferreiros - PE	0	Ligado	0v	Parado	-7.4524 -35.2493
17/03/2024 18:18:09	Rua Barão de Itambé - Ferreiros - PE	0	Ligado	0v	Parado	-7.4524 -35.2493
17/03/2024 18:18:49	Rua Barão de Itambé - Ferreiros - PE	0	Ligado	0v	Parado	-7.4524 -35.2493
17/03/2024 18:21:26	Rua Barão de Itambé - Ferreiros - PE	0	Ligado	0v	Parado	-7.4524 -35.2493
17/03/2024 18:22:06	Rua Barão de Itambé - Ferreiros - PE	0	Ligado	0v	Parado	-7.4524 -35.2493
17/03/2024 18:22:46	Rua Barão de Itambé - Ferreiros - PE	16	Ligado	0v	Parado	-7.4524 -35.2493
17/03/2024 18:22:57	Rua Barão de Itambé - Ferreiros - PE	17	Ligado	0v	87 metros	-7.4528 -35.2500
17/03/2024 18:23:11	Rua Barão de Itambé - Ferreiros - PE	19	Ligado	0v	77 metros	-7.4530 -35.2507
17/03/2024 18:23:26	Rua Barão de Itambé - Ferreiros - PE	30	Ligado	0v	93 metros	-7.4534 -35.2514
17/03/2024 18:23:48	Rua Barão de Itambé - Ferreiros - PE	21	Ligado	0v	164 metros	-7.4542 -35.2526
17/03/2024 18:23:58	Rua Barão de Itambé - Ferreiros - PE	24	Ligado	0v	Parado	-7.4542 -35.2526
17/03/2024 18:24:46	Ferreiros - PE	36	Ligado	0v	536 metros	-7.4496 -35.2511
17/03/2024 18:25:26	Rodovia PE-082 - Ferreiros - PE	20	Ligado	0v	337 metros	-7.4468 -35.2501
17/03/2024 18:25:36	Rodovia PE-082 - Ferreiros - PE	22	Ligado	0v	56 metros	-7.4463 -35.2499
17/03/2024 18:25:53	Rodovia PE-082 - Ferreiros - PE	42	Ligado	0v	154 metros	-7.4450 -35.2498
17/03/2024 18:26:06	Rodovia PE-082 - Ferreiros - PE	46	Ligado	0v	165 metros	-7.4435 -35.2499
17/03/2024 18:26:45	Rodovia PE-082 - Ferreiros - PE	40	Ligado	0v	500 metros	-7.4390 -35.2503
17/03/2024 18:27:26	Rodovia PE-082 - Ferreiros - PE	52	Ligado	0v	525 metros	-7.4348 -35.2524
17/03/2024 18:28:06	Rodovia PE-082 - Camutanga - PE	67	Ligado	0v	588 metros	-7.4301 -35.2548
17/03/2024 18:28:46	Rodovia PE-082 - Camutanga - PE	25	Ligado	0v	488 metros	-7.4260 -35.2564

17/03/2024 18:30:47	Rodovia PE-082 - Camutanga - PE	32	Ligado	0v	1,07 km	-7.4172 -35.2604
17/03/2024 18:32:11	Rua Santa Cruz - Camutanga - PE	37	Ligado	0v	362 metros	-7.4152 -35.2630
17/03/2024 18:32:41	Rua Santa Cruz - Camutanga - PE	47	Ligado	0v	348 metros	-7.4128 -35.2651
17/03/2024 18:33:21	Rua Santa Cruz - Camutanga - PE	11	Ligado	0v	341 metros	-7.4107 -35.2673
17/03/2024 18:34:01	Rua Santa Cruz - Camutanga - PE	12	Ligado	0v	288 metros	-7.4088 -35.2691
17/03/2024 18:34:41	Rua Santa Cruz - Camutanga - PE	26	Ligado	0v	252 metros	-7.4073 -35.2708
17/03/2024 18:35:21	Rua Santa Cruz - Camutanga - PE	22	Ligado	0v	221 metros	-7.4060 -35.2723
17/03/2024 18:36:01	Rua Santa Cruz - Camutanga - PE	0	Ligado	0v	100 metros	-7.4053 -35.2728
17/03/2024 18:36:41	Rua Santa Cruz - Camutanga - PE	0	Ligado	0v	106 metros	-7.4045 -35.2734
17/03/2024 18:37:11	Avenida Pedro de Albuquerque Uchôa - Camutanga - PE	12	Ligado	0v	52 metros	-7.4047 -35.2738
17/03/2024 18:37:22	Avenida Pedro de Albuquerque Uchôa - Camutanga - PE	0	Ligado	0v	52 metros	-7.4049 -35.2742
17/03/2024 18:37:32	Avenida Pedro de Albuquerque Uchôa - Camutanga - PE	18	Ligado	0v	Parado	-7.4049 -35.2742
17/03/2024 18:38:02	Avenida Pedro de Albuquerque Uchôa - Camutanga - PE	18	Ligado	0v	173 metros	-7.4054 -35.2757
17/03/2024 18:38:25	Avenida Pedro de Albuquerque Uchôa - Camutanga - PE	13	Ligado	0v	101 metros	-7.4056 -35.2766
17/03/2024 18:38:42	Avenida Pedro de Albuquerque Uchôa - Camutanga - PE	14	Ligado	0v	Parado	-7.4056 -35.2766
17/03/2024 18:39:22	Avenida Moisés Correia - Camutanga - PE	0	Ligado	0v	182 metros	-7.4071 -35.2759
17/03/2024 18:40:02	Avenida Moisés Correia - Camutanga - PE	14	Ligado	0v	174 metros	-7.4085 -35.2752
17/03/2024 18:40:42	Avenida Moisés Correia - Camutanga - PE	28	Ligado	0v	164 metros	-7.4098 -35.2745
17/03/2024 18:41:22	Avenida Moisés Correia - Camutanga - PE	0	Ligado	0v	115 metros	-7.4107 -35.2740
17/03/2024 18:42:02	Avenida Moisés Correia - Camutanga - PE	0	Ligado	0v	Parado	-7.4107 -35.2740
17/03/2024 18:42:42	Avenida Moisés Correia - Camutanga - PE	0	Ligado	0v	Parado	-7.4107 -35.2740
17/03/2024 18:43:22	Avenida Moisés Correia - Camutanga - PE	0	Ligado	0v	Parado	-7.4107 -35.2740

17/03/2024 18:44:02	Avenida Moisés Correia - Camutanga - PE	0	Ligado	0v	Parado	-7.4107 -35.2740
17/03/2024 18:44:42	Avenida Moisés Correia - Camutanga - PE	0	Ligado	0v	Parado	-7.4107 -35.2740
17/03/2024 18:44:55	Rua Tiradentes - Camutanga - PE	10	Ligado	0v	72 metros	-7.4105 -35.2734
17/03/2024 18:45:22	Rua Tiradentes - Camutanga - PE	0	Ligado	0v	Parado	-7.4105 -35.2734
17/03/2024 18:46:02	Rua Tiradentes - Camutanga - PE	0	Ligado	0v	Parado	-7.4105 -35.2734
17/03/2024 18:46:42	Avenida Presidente Getúlio Vargas - Camutanga - PE	10	Ligado	0v	59 metros	-7.4100 -35.2732
17/03/2024 18:47:06	Avenida Presidente Getúlio Vargas - Camutanga - PE	13	Ligado	0v	Parado	-7.4100 -35.2732
17/03/2024 18:47:22	Rua Agamenon Magalhães - Camutanga - PE	12	Ligado	0v	88 metros	-7.4093 -35.2729
17/03/2024 18:47:41	Avenida Doutor Simplício Tavares de Melo - Camutanga - PE	15	Ligado	0v	64 metros	-7.4087 -35.2731
17/03/2024 18:48:01	Avenida Presidente Getúlio Vargas - Camutanga - PE	11	Ligado	0v	93 metros	-7.4086 -35.2739
17/03/2024 18:48:42	Avenida Presidente Getúlio Vargas, 240 - Camutanga - PE	0	Ligado	0v	223 metros	-7.4069 -35.2749
17/03/2024 18:49:22	Rua Joaquim Nabuco - Camutanga - PE	0	Ligado	0v	96 metros	-7.4072 -35.2757
17/03/2024 18:50:02	Rua Joaquim Nabuco - Camutanga - PE	0	Ligado	0v	Parado	-7.4072 -35.2757
17/03/2024 18:50:42	Rua Joaquim Nabuco - Camutanga - PE	0	Ligado	0v	Parado	-7.4072 -35.2757
17/03/2024 18:51:22	Rua Joaquim Nabuco - Camutanga - PE	0	Ligado	0v	Parado	-7.4072 -35.2757
17/03/2024 18:52:02	Rua Joaquim Nabuco - Camutanga - PE	0	Ligado	0v	Parado	-7.4072 -35.2757
17/03/2024 18:52:42	Rua Joaquim Nabuco - Camutanga - PE	0	Ligado	0v	Parado	-7.4072 -35.2757
17/03/2024 18:53:22	Rua Joaquim Nabuco - Camutanga - PE	0	Ligado	0v	Parado	-7.4072 -35.2757
17/03/2024 18:54:02	Rua Joaquim Nabuco - Camutanga - PE	0	Ligado	0v	Parado	-7.4072 -35.2757
17/03/2024 18:54:42	Rua Joaquim Nabuco - Camutanga - PE	0	Ligado	0v	Parado	-7.4072 -35.2757
17/03/2024 18:55:22	Rua Joaquim Nabuco - Camutanga - PE	0	Ligado	0v	Parado	-7.4072 -35.2757
17/03/2024 18:55:32	Rua Joaquim Nabuco - Camutanga - PE	0	Ligado	0v	Parado	-7.4072 -35.2757

17/03/2024
18:55:34



17/03/2024 19:00:22	Rua Joaquim Nabuco - Camutanga - PE	0	Desligado	0v	Parado	-7.4072 -35.2757
17/03/2024 19:05:22	Rua Joaquim Nabuco - Camutanga - PE	0	Desligado	0v	Parado	-7.4072 -35.2757
17/03/2024 19:10:22	Rua Joaquim Nabuco - Camutanga - PE	0	Desligado	0v	Parado	-7.4072 -35.2757
17/03/2024 19:15:22	Rua Joaquim Nabuco - Camutanga - PE	0	Desligado	0v	Parado	-7.4072 -35.2757
17/03/2024 19:20:22	Rua Joaquim Nabuco - Camutanga - PE	0	Desligado	0v	Parado	-7.4072 -35.2757
17/03/2024 19:25:22	Rua Joaquim Nabuco - Camutanga - PE	0	Desligado	0v	Parado	-7.4072 -35.2757
17/03/2024 19:30:22	Rua Joaquim Nabuco - Camutanga - PE	0	Desligado	0v	Parado	-7.4072 -35.2757
17/03/2024 19:35:22	Rua Joaquim Nabuco - Camutanga - PE	0	Desligado	0v	Parado	-7.4072 -35.2757
17/03/2024 19:40:22	Rua Joaquim Nabuco - Camutanga - PE	0	Desligado	0v	Parado	-7.4072 -35.2757
17/03/2024 19:45:22	Rua Joaquim Nabuco - Camutanga - PE	0	Desligado	0v	Parado	-7.4072 -35.2757
17/03/2024 19:50:22	Rua Joaquim Nabuco - Camutanga - PE	0	Desligado	0v	Parado	-7.4072 -35.2757
17/03/2024 19:55:22	Rua Joaquim Nabuco - Camutanga - PE	0	Desligado	0v	Parado	-7.4072 -35.2757
17/03/2024 20:00:22	Rua Joaquim Nabuco - Camutanga - PE	0	Desligado	0v	Parado	-7.4072 -35.2757
17/03/2024 20:05:22	Rua Joaquim Nabuco - Camutanga - PE	0	Desligado	0v	Parado	-7.4072 -35.2757
17/03/2024 20:10:22	Rua Joaquim Nabuco - Camutanga - PE	0	Desligado	0v	Parado	-7.4072 -35.2757
17/03/2024 20:15:22	Rua Joaquim Nabuco - Camutanga - PE	0	Desligado	0v	Parado	-7.4072 -35.2757
17/03/2024 20:20:22	Rua Joaquim Nabuco - Camutanga - PE	0	Desligado	0v	Parado	-7.4072 -35.2757
17/03/2024 20:25:22	Rua Joaquim Nabuco - Camutanga - PE	0	Desligado	0v	Parado	-7.4072 -35.2757
17/03/2024 20:30:22	Rua Joaquim Nabuco - Camutanga - PE	0	Desligado	0v	Parado	-7.4072 -35.2757
17/03/2024 20:35:22	Rua Joaquim Nabuco - Camutanga - PE	0	Desligado	0v	Parado	-7.4072 -35.2757
17/03/2024 20:40:22	Rua Joaquim Nabuco - Camutanga - PE	0	Desligado	0v	Parado	-7.4072 -35.2757

17/03/2024 22:35:22	Rua Joaquim Nabuco - Camutanga - PE	0	Desligado	0v	Parado	-7.4072 -35.2757
17/03/2024 22:40:22	Rua Joaquim Nabuco - Camutanga - PE	0	Desligado	0v	Parado	-7.4072 -35.2757
17/03/2024 22:45:22	Rua Joaquim Nabuco - Camutanga - PE	0	Desligado	0v	Parado	-7.4072 -35.2757
17/03/2024 22:50:22	Rua Joaquim Nabuco - Camutanga - PE	0	Desligado	0v	Parado	-7.4072 -35.2757
17/03/2024 22:55:22	Rua Joaquim Nabuco - Camutanga - PE	0	Desligado	0v	Parado	-7.4072 -35.2757
17/03/2024 23:00:22	Rua Joaquim Nabuco - Camutanga - PE	0	Desligado	0v	Parado	-7.4072 -35.2757
17/03/2024 23:05:22	Rua Joaquim Nabuco - Camutanga - PE	0	Desligado	0v	Parado	-7.4072 -35.2757
17/03/2024 23:10:22	Rua Joaquim Nabuco - Camutanga - PE	0	Desligado	0v	Parado	-7.4072 -35.2757
17/03/2024 23:15:22	Rua Joaquim Nabuco - Camutanga - PE	0	Desligado	0v	Parado	-7.4072 -35.2757
17/03/2024 23:20:22	Rua Joaquim Nabuco - Camutanga - PE	0	Desligado	0v	Parado	-7.4072 -35.2757
17/03/2024 23:25:22	Rua Joaquim Nabuco - Camutanga - PE	0	Desligado	0v	Parado	-7.4072 -35.2757
17/03/2024 23:30:22	Rua Joaquim Nabuco - Camutanga - PE	0	Desligado	0v	Parado	-7.4072 -35.2757
17/03/2024 23:35:22	Rua Joaquim Nabuco - Camutanga - PE	0	Desligado	0v	Parado	-7.4072 -35.2757
17/03/2024 23:40:22	Rua Joaquim Nabuco - Camutanga - PE	0	Desligado	0v	Parado	-7.4072 -35.2757
17/03/2024 23:45:22	Rua Joaquim Nabuco - Camutanga - PE	0	Desligado	0v	Parado	-7.4072 -35.2757
17/03/2024 23:50:22	Rua Joaquim Nabuco - Camutanga - PE	0	Desligado	0v	Parado	-7.4072 -35.2757
17/03/2024 23:55:22	Rua Joaquim Nabuco - Camutanga - PE	0	Desligado	0v	Parado	-7.4072 -35.2757
18/03/2024 00:00:22	Rua Joaquim Nabuco - Camutanga - PE	0	Desligado	0v	Parado	-7.4072 -35.2757
18/03/2024 00:05:22	Rua Joaquim Nabuco - Camutanga - PE	0	Desligado	0v	Parado	-7.4072 -35.2757
18/03/2024 00:10:22	Rua Joaquim Nabuco - Camutanga - PE	0	Desligado	0v	Parado	-7.4072 -35.2757
18/03/2024 00:15:22	Rua Joaquim Nabuco - Camutanga - PE	0	Desligado	0v	Parado	-7.4072 -35.2757
18/03/2024 00:20:22	Rua Joaquim Nabuco - Camutanga - PE	0	Desligado	0v	Parado	-7.4072 -35.2757

18/03/2024 04:05:22	Rua Joaquim Nabuco - Camutanga - PE	0	Desligado	0v	Parado	-7.4072 -35.2757
18/03/2024 04:10:22	Rua Joaquim Nabuco - Camutanga - PE	0	Desligado	0v	Parado	-7.4072 -35.2757
18/03/2024 04:15:22	Rua Joaquim Nabuco - Camutanga - PE	0	Desligado	0v	Parado	-7.4072 -35.2757
18/03/2024 04:20:22	Rua Joaquim Nabuco - Camutanga - PE	0	Desligado	0v	Parado	-7.4072 -35.2757
18/03/2024 04:25:22	Rua Joaquim Nabuco - Camutanga - PE	0	Desligado	0v	Parado	-7.4072 -35.2757
18/03/2024 04:30:22	Rua Joaquim Nabuco - Camutanga - PE	0	Desligado	0v	Parado	-7.4072 -35.2757
18/03/2024 04:35:22	Rua Joaquim Nabuco - Camutanga - PE	0	Desligado	0v	Parado	-7.4072 -35.2757
18/03/2024 04:40:22	Rua Joaquim Nabuco - Camutanga - PE	0	Desligado	0v	Parado	-7.4072 -35.2757
18/03/2024 04:45:22	Rua Joaquim Nabuco - Camutanga - PE	0	Desligado	0v	Parado	-7.4072 -35.2757
18/03/2024 04:50:22	Rua Joaquim Nabuco - Camutanga - PE	0	Desligado	0v	Parado	-7.4072 -35.2757
18/03/2024 04:55:22	Rua Joaquim Nabuco - Camutanga - PE	0	Desligado	0v	Parado	-7.4072 -35.2757
18/03/2024 05:00:22	Rua Joaquim Nabuco - Camutanga - PE	0	Desligado	0v	Parado	-7.4072 -35.2757
18/03/2024 05:05:22	Rua Joaquim Nabuco - Camutanga - PE	0	Desligado	0v	Parado	-7.4072 -35.2757
18/03/2024 05:10:22	Rua Joaquim Nabuco - Camutanga - PE	0	Desligado	0v	Parado	-7.4072 -35.2757
18/03/2024 05:15:22	Rua Joaquim Nabuco - Camutanga - PE	0	Desligado	0v	Parado	-7.4072 -35.2757
18/03/2024 05:20:22	Rua Joaquim Nabuco - Camutanga - PE	0	Desligado	0v	Parado	-7.4072 -35.2757
18/03/2024 05:25:22	Rua Joaquim Nabuco - Camutanga - PE	0	Desligado	0v	Parado	-7.4072 -35.2757
18/03/2024 05:28:41	Rua Joaquim Nabuco - Camutanga - PE	0	Desligado	0v	Parado	-7.4072 -35.2757
18/03/2024 05:29:01						
18/03/2024 05:29:37	Avenida Moisés Correia - Camutanga - PE	0	Ligado	0v	51 metros	-7.4074 -35.2753
18/03/2024 05:30:17	Avenida Moisés Correia - Camutanga - PE	0	Ligado	0v	Parado	-7.4074 -35.2753
18/03/2024 05:30:57	Avenida Moisés Correia - Camutanga - PE	0	Ligado	0v	Parado	-7.4074 -35.2753

18/03/2024 05:31:37	Avenida Moisés Correia - Camutanga - PE	0	Ligado	0v	Parado	-7.4074 -35.2753
18/03/2024 05:32:17	Avenida Moisés Correia - Camutanga - PE	0	Ligado	0v	Parado	-7.4074 -35.2753
18/03/2024 05:32:57	Avenida Moisés Correia - Camutanga - PE	0	Ligado	0v	Parado	-7.4074 -35.2753
18/03/2024 05:33:37	Avenida Moisés Correia - Camutanga - PE	0	Ligado	0v	Parado	-7.4074 -35.2753
18/03/2024 05:34:17	Avenida Moisés Correia - Camutanga - PE	0	Ligado	0v	Parado	-7.4074 -35.2753
18/03/2024 05:34:57	Avenida Moisés Correia - Camutanga - PE	0	Ligado	0v	Parado	-7.4074 -35.2753
18/03/2024 05:35:37	Avenida Moisés Correia - Camutanga - PE	0	Ligado	0v	Parado	-7.4074 -35.2753
18/03/2024 05:36:17	Avenida Moisés Correia - Camutanga - PE	0	Ligado	0v	Parado	-7.4074 -35.2753
18/03/2024 05:36:57	Avenida Moisés Correia - Camutanga - PE	0	Ligado	0v	Parado	-7.4074 -35.2753
18/03/2024 05:37:37	Avenida Moisés Correia - Camutanga - PE	0	Ligado	0v	Parado	-7.4074 -35.2753
18/03/2024 05:38:01	Avenida Moisés Correia - Camutanga - PE	0	Ligado	0v	Parado	-7.4074 -35.2753
18/03/2024 05:38:03						
18/03/2024 05:42:37	Avenida Moisés Correia - Camutanga - PE	0	Desligado	0v	Parado	-7.4074 -35.2753
18/03/2024 05:47:37	Avenida Moisés Correia - Camutanga - PE	0	Desligado	0v	Parado	-7.4074 -35.2753
18/03/2024 05:52:37	Avenida Moisés Correia - Camutanga - PE	0	Desligado	0v	Parado	-7.4074 -35.2753
18/03/2024 05:57:37	Avenida Moisés Correia - Camutanga - PE	0	Desligado	0v	Parado	-7.4074 -35.2753
18/03/2024 06:02:37	Avenida Moisés Correia - Camutanga - PE	0	Desligado	0v	Parado	-7.4074 -35.2753
18/03/2024 06:07:37	Avenida Moisés Correia - Camutanga - PE	0	Desligado	0v	Parado	-7.4074 -35.2753
18/03/2024 06:12:37	Avenida Moisés Correia - Camutanga - PE	0	Desligado	0v	Parado	-7.4074 -35.2753
18/03/2024 06:16:28	Avenida Moisés Correia - Camutanga - PE	0	Desligado	0v	Parado	-7.4074 -35.2753
18/03/2024 06:16:33						
18/03/2024 06:17:09	Avenida Moisés Correia - Camutanga - PE	0	Ligado	0v	Parado	-7.4074 -35.2753

18/03/2024 06:17:49	Avenida Moisés Correia - Camutanga - PE	0	Ligado	0v	Parado	-7.4074 -35.2753
18/03/2024 06:18:29	Avenida Moisés Correia - Camutanga - PE	0	Ligado	0v	Parado	-7.4074 -35.2753
18/03/2024 06:19:09	Avenida Moisés Correia - Camutanga - PE	0	Ligado	0v	Parado	-7.4074 -35.2753
18/03/2024 06:19:49	Avenida Moisés Correia - Camutanga - PE	0	Ligado	0v	Parado	-7.4074 -35.2753
18/03/2024 06:20:29	Avenida Moisés Correia - Camutanga - PE	0	Ligado	0v	Parado	-7.4074 -35.2753
18/03/2024 06:21:09	Avenida Moisés Correia - Camutanga - PE	0	Ligado	0v	Parado	-7.4074 -35.2753
18/03/2024 06:21:49	Avenida Moisés Correia - Camutanga - PE	0	Ligado	0v	Parado	-7.4074 -35.2753
18/03/2024 06:22:29	Avenida Moisés Correia - Camutanga - PE	0	Ligado	0v	Parado	-7.4074 -35.2753
18/03/2024 06:23:09	Avenida Moisés Correia - Camutanga - PE	0	Ligado	0v	Parado	-7.4074 -35.2753
18/03/2024 06:23:49	Avenida Moisés Correia - Camutanga - PE	0	Ligado	0v	Parado	-7.4074 -35.2753
18/03/2024 06:24:29	Avenida Moisés Correia - Camutanga - PE	0	Ligado	0v	Parado	-7.4074 -35.2753
18/03/2024 06:25:09	Avenida Moisés Correia - Camutanga - PE	0	Ligado	0v	Parado	-7.4074 -35.2753
18/03/2024 06:25:49	Avenida Moisés Correia - Camutanga - PE	0	Ligado	0v	Parado	-7.4074 -35.2753
18/03/2024 06:26:29	Avenida Moisés Correia - Camutanga - PE	0	Ligado	0v	Parado	-7.4074 -35.2753
18/03/2024 06:27:09	Avenida Moisés Correia - Camutanga - PE	0	Ligado	0v	Parado	-7.4074 -35.2753
18/03/2024 06:27:49	Avenida Moisés Correia - Camutanga - PE	0	Ligado	0v	Parado	-7.4074 -35.2753
18/03/2024 06:28:29	Avenida Moisés Correia - Camutanga - PE	0	Ligado	0v	Parado	-7.4074 -35.2753
18/03/2024 06:29:09	Avenida Moisés Correia - Camutanga - PE	0	Ligado	0v	Parado	-7.4074 -35.2753
18/03/2024 06:29:49	Avenida Moisés Correia - Camutanga - PE	0	Ligado	0v	Parado	-7.4074 -35.2753
18/03/2024 06:30:29	Avenida Moisés Correia - Camutanga - PE	0	Ligado	0v	Parado	-7.4074 -35.2753
18/03/2024 06:31:09	Avenida Moisés Correia - Camutanga - PE	10	Ligado	0v	60 metros	-7.4079 -35.2753
18/03/2024 06:31:49	Avenida Moisés Correia - Camutanga - PE	0	Ligado	0v	90 metros	-7.4086 -35.2749

18/03/2024 06:32:29	Avenida Moisés Correia - Camutanga - PE	10	Ligado	0v	89 metros	-7.4094 -35.2746
18/03/2024 06:32:54	Avenida Moisés Correia - Camutanga - PE	11	Ligado	0v	56 metros	-7.4099 -35.2745
18/03/2024 06:33:09	Avenida Moisés Correia - Camutanga - PE	0	Ligado	0v	Parado	-7.4099 -35.2745
18/03/2024 06:33:49	Rua Juscelino Kubitschek - Camutanga - PE	0	Ligado	0v	73 metros	-7.4104 -35.2742
18/03/2024 06:34:29	Rua Juscelino Kubitschek - Camutanga - PE	0	Ligado	0v	88 metros	-7.4100 -35.2735
18/03/2024 06:35:09	Rua Juscelino Kubitschek - Camutanga - PE	0	Ligado	0v	Parado	-7.4100 -35.2735
18/03/2024 06:35:49	Rua Juscelino Kubitschek - Camutanga - PE	0	Ligado	0v	Parado	-7.4100 -35.2735
18/03/2024 06:36:29	Rua Agamenon Magalhães - Camutanga - PE	11	Ligado	0v	118 metros	-7.4091 -35.2730
18/03/2024 06:37:09	Avenida Doutor Simplício Tavares de Melo - Camutanga - PE	0	Ligado	0v	51 metros	-7.4087 -35.2732
18/03/2024 06:37:49	Avenida Doutor Simplício Tavares de Melo - Camutanga - PE	0	Ligado	0v	65 metros	-7.4087 -35.2738
18/03/2024 06:38:29	Avenida Doutor Simplício Tavares de Melo - Camutanga - PE	0	Ligado	0v	Parado	-7.4087 -35.2738
18/03/2024 06:39:09	Avenida Presidente Getúlio Vargas, 240 - Camutanga - PE	12	Ligado	0v	142 metros	-7.4076 -35.2745
18/03/2024 06:39:33	Avenida Presidente Getúlio Vargas, 240 - Camutanga - PE	10	Ligado	0v	99 metros	-7.4068 -35.2749
18/03/2024 06:39:49	Rua Joaquim Nabuco - Camutanga - PE	15	Ligado	0v	64 metros	-7.4071 -35.2754
18/03/2024 06:40:00	Rua Joaquim Nabuco - Camutanga - PE	11	Ligado	0v	Parado	-7.4071 -35.2754
18/03/2024 06:40:29	Avenida Moisés Correia - Camutanga - PE	16	Ligado	0v	115 metros	-7.4063 -35.2762
18/03/2024 06:41:09	Avenida Moisés Correia - Camutanga - PE	0	Ligado	0v	78 metros	-7.4057 -35.2765
18/03/2024 06:41:49	Avenida Pedro de Albuquerque Uchôa - Camutanga - PE	16	Ligado	0v	69 metros	-7.4055 -35.2759
18/03/2024 06:42:16	Avenida Pedro de Albuquerque Uchôa - Camutanga - PE	12	Ligado	0v	125 metros	-7.4052 -35.2748
18/03/2024 06:42:29	Avenida Pedro de Albuquerque Uchôa - Camutanga - PE	0	Ligado	0v	Parado	-7.4052 -35.2748
18/03/2024 06:43:09	Avenida Pedro de Albuquerque Uchôa - Camutanga - PE	0	Ligado	0v	80 metros	-7.4050 -35.2742
18/03/2024 06:43:49	Rua Santa Cruz - Camutanga - PE	0	Ligado	0v	98 metros	-7.4046 -35.2734

18/03/2024 06:44:29	Rua Santa Cruz - Camutanga - PE	0	Ligado	0v	84 metros	-7.4052 -35.2729
18/03/2024 06:45:09	Rua Santa Cruz - Camutanga - PE	13	Ligado	0v	Parado	-7.4052 -35.2729
18/03/2024 06:47:44	Rua Santa Cruz - Camutanga - PE	21	Ligado	0v	914 metros	-7.4110 -35.2670
18/03/2024 06:48:24	Rua Santa Cruz - Camutanga - PE	38	Ligado	0v	373 metros	-7.4133 -35.2647
18/03/2024 06:48:49	Rua Santa Cruz - Camutanga - PE	42	Ligado	0v	299 metros	-7.4153 -35.2628
18/03/2024 06:49:04	Rua Santa Cruz - Camutanga - PE	23	Ligado	0v	168 metros	-7.4159 -35.2614
18/03/2024 06:49:44	Rodovia PE-082 - Camutanga - PE	23	Ligado	0v	234 metros	-7.4176 -35.2602
18/03/2024 06:49:55	Rodovia PE-082 - Camutanga - PE	23	Ligado	0v	66 metros	-7.4181 -35.2599
18/03/2024 06:50:24	Rodovia PE-082 - Camutanga - PE	17	Ligado	0v	218 metros	-7.4199 -35.2592
18/03/2024 06:51:04	Rodovia PE-082 - Camutanga - PE	18	Ligado	0v	282 metros	-7.4223 -35.2585
18/03/2024 06:51:29	Rodovia PE-082 - Camutanga - PE	40	Ligado	0v	246 metros	-7.4243 -35.2576
18/03/2024 06:51:44	Rodovia PE-082 - Camutanga - PE	36	Ligado	0v	165 metros	-7.4255 -35.2567
18/03/2024 06:51:54	Rodovia PE-082 - Camutanga - PE	22	Ligado	0v	96 metros	-7.4263 -35.2563
18/03/2024 06:52:24	Rodovia PE-082 - Camutanga - PE	30	Ligado	0v	196 metros	-7.4280 -35.2558
18/03/2024 06:53:04	Rodovia PE-082 - Ferreiros - PE	51	Ligado	0v	467 metros	-7.4317 -35.2540
18/03/2024 06:53:44	Rodovia PE-082 - Ferreiros - PE	46	Ligado	0v	627 metros	-7.4368 -35.2514
18/03/2024 06:54:16	Rodovia PE-082 - Ferreiros - PE	41	Ligado	0v	391 metros	-7.4401 -35.2502
18/03/2024 06:55:04	Rodovia PE-082 - Ferreiros - PE	41	Ligado	0v	602 metros	-7.4455 -35.2498
18/03/2024 06:55:44	Rodovia PE-082 - Ferreiros - PE	35	Ligado	0v	365 metros	-7.4486 -35.2507
18/03/2024 06:56:03	Rodovia PE-082 - Ferreiros - PE	30	Ligado	0v	141 metros	-7.4498 -35.2512
18/03/2024 06:56:24	Rodovia PE-082 - Ferreiros - PE	43	Ligado	0v	221 metros	-7.4516 -35.2519
18/03/2024 06:56:46	Rodovia PE-082 - Ferreiros - PE	45	Ligado	0v	283 metros	-7.4539 -35.2529

18/03/2024 06:56:57	Rodovia PE-082 - Ferreiros - PE	33	Ligado	0v	118 metros	-7.4547 -35.2537
18/03/2024 06:57:44	Rodovia PE-082 - Ferreiros - PE	53	Ligado	0v	635 metros	-7.4582 -35.2582
18/03/2024 06:58:24	Rodovia PE-082 - Ferreiros - PE	47	Ligado	0v	570 metros	-7.4613 -35.2623
18/03/2024 06:59:04	Rodovia PE-082 - Ferreiros - PE	51	Ligado	0v	529 metros	-7.4642 -35.2661
18/03/2024 06:59:44	Rodovia PE-082 - Ferreiros - PE	40	Ligado	0v	516 metros	-7.4669 -35.2699
18/03/2024 07:00:24	Rodovia PE-082 - Ferreiros - PE	44	Ligado	0v	516 metros	-7.4698 -35.2736
18/03/2024 07:01:04	Rodovia PE-082 - Ferreiros - PE	23	Ligado	0v	294 metros	-7.4715 -35.2756
18/03/2024 07:01:44	Rodovia PE-082 - Ferreiros - PE	46	Ligado	0v	345 metros	-7.4735 -35.2779
18/03/2024 07:02:24	Rodovia PE-082 - Ferreiros - PE	50	Ligado	0v	568 metros	-7.4769 -35.2818
18/03/2024 07:03:04	Rodovia PE-082 - Ferreiros - PE	60	Ligado	0v	572 metros	-7.4803 -35.2857
18/03/2024 07:03:44	Rodovia PE-082 - Ferreiros - PE	68	Ligado	0v	748 metros	-7.4847 -35.2907
18/03/2024 07:04:24	Rodovia PE-082 - Ferreiros - PE	63	Ligado	0v	741 metros	-7.4892 -35.2957
18/03/2024 07:04:36	Rodovia PE-082 - Ferreiros - PE	60	Ligado	0v	212 metros	-7.4909 -35.2966
18/03/2024 07:05:04	Rodovia PE-082 - Ferreiros - PE	26	Ligado	0v	295 metros	-7.4935 -35.2971
18/03/2024 07:05:44	Rodovia PE-082 - Mocs - Ferreiros - PE	32	Ligado	0v	298 metros	-7.4961 -35.2977
18/03/2024 07:06:24	Rodovia PE-082 - Mocs - Ferreiros - PE	30	Ligado	0v	330 metros	-7.4990 -35.2982
18/03/2024 07:07:04	Rodovia PE-082 - Mocs - Timbaúba - PE	30	Ligado	0v	268 metros	-7.5014 -35.2987
18/03/2024 07:07:27	Timbaúba - PE	13	Ligado	0v	184 metros	-7.5030 -35.2991
18/03/2024 07:07:44	Timbaúba - PE	0	Ligado	0v	Parado	-7.5030 -35.2991
18/03/2024 07:08:06	Rodovia PE-082 - Mocs - Timbaúba - PE	22	Ligado	0v	63 metros	-7.5035 -35.2991
18/03/2024 07:08:24	Rodovia PE-082 - Mocs - Timbaúba - PE	30	Ligado	0v	143 metros	-7.5047 -35.2996
18/03/2024 07:09:04	Rodovia PE-082 - Mocs - Timbaúba - PE	36	Ligado	0v	367 metros	-7.5077 -35.3011



18/03/2024 07:09:44	Rodovia PE-082 - Mocs - Timbaúba - PE	36	Ligado	0v	452 metros	-7.5114 -35.3027
18/03/2024 07:10:11	Rodovia PE-082 - Mocs - Timbaúba - PE	18	Ligado	0v	169 metros	-7.5129 -35.3031
18/03/2024 07:10:24	Rua Coronel Claudino - Mocs - Timbaúba - PE	26	Ligado	0v	83 metros	-7.5133 -35.3037
18/03/2024 07:10:57	Rua Coronel Claudino - Mocs - Timbaúba - PE	23	Ligado	0v	220 metros	-7.5140 -35.3056
18/03/2024 07:11:13	Rua Coronel Claudino - Mocs - Timbaúba - PE	14	Ligado	0v	86 metros	-7.5141 -35.3063
18/03/2024 07:11:43	Rua Doutor Geraldo Ferreira Lima - Mocs - Timbaúba - PE	10	Ligado	0v	129 metros	-7.5141 -35.3075
18/03/2024 07:11:53	Rua Doutor Geraldo Ferreira Lima - Mocs - Timbaúba - PE	15	Ligado	0v	Parado	-7.5141 -35.3075
18/03/2024 07:12:24	Rua Wilson Neves Calabria - Mocs - Timbaúba - PE	10	Ligado	0v	165 metros	-7.5153 -35.3084
18/03/2024 07:13:04	Travessa Sete de Setembro - Mocs - Timbaúba - PE	0	Ligado	0v	135 metros	-7.5149 -35.3095
18/03/2024 07:13:44	Rua Manoel Xavier de Andrade - Mocs - Timbaúba - PE	0	Ligado	0v	78 metros	-7.5152 -35.3101
18/03/2024 07:14:24	Rua Manoel Xavier de Andrade - Mocs - Timbaúba - PE	0	Ligado	0v	Parado	-7.5152 -35.3101
18/03/2024 07:15:04	Rua Manoel Xavier de Andrade - Mocs - Timbaúba - PE	0	Ligado	0v	Parado	-7.5152 -35.3101
18/03/2024 07:15:44	Rua Manoel Xavier de Andrade - Mocs - Timbaúba - PE	0	Ligado	0v	Parado	-7.5152 -35.3101
18/03/2024 07:16:24	Rua Manoel Xavier de Andrade - Mocs - Timbaúba - PE	0	Ligado	0v	Parado	-7.5152 -35.3101
18/03/2024 07:17:04	Rua Manoel Xavier de Andrade - Mocs - Timbaúba - PE	0	Ligado	0v	Parado	-7.5152 -35.3101
18/03/2024 07:17:44	Rua Manoel Xavier de Andrade - Mocs - Timbaúba - PE	0	Ligado	0v	Parado	-7.5152 -35.3101
18/03/2024 07:18:24	Rua Manoel Xavier de Andrade - Mocs - Timbaúba - PE	0	Ligado	0v	Parado	-7.5152 -35.3101
18/03/2024 07:19:04	Rua Manoel Xavier de Andrade - Mocs - Timbaúba - PE	0	Ligado	0v	Parado	-7.5152 -35.3101
18/03/2024 07:19:44	Rua Manoel Xavier de Andrade - Mocs - Timbaúba - PE	11	Ligado	0v	Parado	-7.5152 -35.3101
18/03/2024 07:19:57	Rua Irma Albertine - Mocs - Timbaúba - PE	11	Ligado	0v	55 metros	-7.5157 -35.3103
18/03/2024 07:20:24	Rua Irma Albertine - Mocs - Timbaúba - PE	13	Ligado	0v	82 metros	-7.5163 -35.3099
18/03/2024 07:20:47	Rua Doutor Geraldo Ferreira Lima - Mocs - Timbaúba - PE	11	Ligado	0v	56 metros	-7.5166 -35.3095



18/03/2024 07:21:01	Rua Doutor Geraldo Ferreira Lima - Mocs - Timbaúba - PE	19	Ligado	0v	54 metros	-7.5162 -35.3092
18/03/2024 07:21:27	Rua Doutor Geraldo Ferreira Lima - Mocs - Timbaúba - PE	10	Ligado	0v	112 metros	-7.5155 -35.3085
18/03/2024 07:21:44	Rua Doutor Geraldo Ferreira Lima - Mocs - Timbaúba - PE	17	Ligado	0v	76 metros	-7.5150 -35.3081
18/03/2024 07:22:04	Rua Doutor Geraldo Ferreira Lima - Mocs - Timbaúba - PE	13	Ligado	0v	86 metros	-7.5144 -35.3076
18/03/2024 07:22:24	Rua Doutor Geraldo Ferreira Lima - Mocs - Timbaúba - PE	0	Ligado	0v	Parado	-7.5144 -35.3076
18/03/2024 07:22:38	Rua Coronel Claudino - Mocs - Timbaúba - PE	13	Ligado	0v	67 metros	-7.5141 -35.3070
18/03/2024 07:23:04	Rua Coronel Claudino - Mocs - Timbaúba - PE	19	Ligado	0v	128 metros	-7.5141 -35.3059
18/03/2024 07:23:33	Rua Coronel Claudino - Mocs - Timbaúba - PE	26	Ligado	0v	187 metros	-7.5137 -35.3043
18/03/2024 07:23:44	Rua Coronel Claudino - Mocs - Timbaúba - PE	24	Ligado	0v	83 metros	-7.5133 -35.3036
18/03/2024 07:23:56	Rua Coronel Claudino - Mocs - Timbaúba - PE	14	Ligado	0v	Parado	-7.5133 -35.3036
18/03/2024 07:24:24	Rodovia PE-082 - Mocs - Timbaúba - PE	22	Ligado	0v	175 metros	-7.5119 -35.3028
18/03/2024 07:24:49	Rodovia PE-082 - Mocs - Timbaúba - PE	38	Ligado	0v	221 metros	-7.5101 -35.3022
18/03/2024 07:25:04	Rodovia PE-082 - Mocs - Timbaúba - PE	46	Ligado	0v	177 metros	-7.5086 -35.3015
18/03/2024 07:25:44	Rodovia PE-082 - Mocs - Timbaúba - PE	44	Ligado	0v	496 metros	-7.5046 -35.2995
18/03/2024 07:25:54	Rodovia PE-082 - Mocs - Timbaúba - PE	40	Ligado	0v	118 metros	-7.5036 -35.2991
18/03/2024 07:26:24	Rodovia PE-082 - Mocs - Timbaúba - PE	29	Ligado	0v	301 metros	-7.5010 -35.2986
18/03/2024 07:27:04	Rodovia PE-082 - Mocs - Ferreiros - PE	0	Ligado	0v	177 metros	-7.4994 -35.2983
18/03/2024 07:27:45	Rodovia PE-082 - Mocs - Ferreiros - PE	0	Ligado	0v	Parado	-7.4994 -35.2983
18/03/2024 07:28:25	Rodovia PE-082 - Mocs - Ferreiros - PE	0	Ligado	0v	52 metros	-7.4990 -35.2981
18/03/2024 07:29:05	Rodovia PE-082 - Mocs - Ferreiros - PE	0	Ligado	0v	Parado	-7.4990 -35.2981
18/03/2024 07:29:45	Rodovia PE-082 - Mocs - Ferreiros - PE	0	Ligado	0v	Parado	-7.4990 -35.2981
18/03/2024 07:30:25	Rodovia PE-082 - Mocs - Ferreiros - PE	0	Ligado	0v	Parado	-7.4990 -35.2981

18/03/2024 07:31:05	Rodovia PE-082 - Mocs - Ferreiros - PE	0	Ligado	0v	Parado	-7.4990 -35.2981
18/03/2024 07:31:45	Rodovia PE-082 - Mocs - Ferreiros - PE	0	Ligado	0v	Parado	-7.4990 -35.2981
18/03/2024 07:32:25	Rodovia PE-082 - Mocs - Ferreiros - PE	0	Ligado	0v	Parado	-7.4990 -35.2981
18/03/2024 07:33:05	Rodovia PE-082 - Mocs - Ferreiros - PE	0	Ligado	0v	Parado	-7.4990 -35.2981
18/03/2024 07:33:45	Rodovia PE-082 - Mocs - Ferreiros - PE	0	Ligado	0v	Parado	-7.4990 -35.2981
18/03/2024 07:34:25	Rodovia PE-082 - Mocs - Ferreiros - PE	0	Ligado	0v	Parado	-7.4990 -35.2981
18/03/2024 07:35:05	Rodovia PE-082 - Mocs - Ferreiros - PE	0	Ligado	0v	Parado	-7.4990 -35.2981
18/03/2024 07:35:45	Rodovia PE-082 - Mocs - Ferreiros - PE	0	Ligado	0v	Parado	-7.4990 -35.2981
18/03/2024 07:36:25	Rodovia PE-082 - Mocs - Ferreiros - PE	0	Ligado	0v	Parado	-7.4990 -35.2981
18/03/2024 07:37:05	Rodovia PE-082 - Mocs - Ferreiros - PE	0	Ligado	0v	Parado	-7.4990 -35.2981
18/03/2024 07:37:45	Rodovia PE-082 - Mocs - Ferreiros - PE	0	Ligado	0v	Parado	-7.4990 -35.2981
18/03/2024 07:38:25	Rodovia PE-082 - Mocs - Ferreiros - PE	0	Ligado	0v	Parado	-7.4990 -35.2981
18/03/2024 07:39:05	Rodovia PE-082 - Mocs - Ferreiros - PE	0	Ligado	0v	Parado	-7.4990 -35.2981
18/03/2024 07:39:45	Rodovia PE-082 - Mocs - Ferreiros - PE	0	Ligado	0v	Parado	-7.4990 -35.2981
18/03/2024 07:40:25	Rodovia PE-082 - Mocs - Ferreiros - PE	0	Ligado	0v	Parado	-7.4990 -35.2981
18/03/2024 07:41:05	Rodovia PE-082 - Mocs - Ferreiros - PE	0	Ligado	0v	Parado	-7.4990 -35.2981
18/03/2024 07:41:45	Rodovia PE-082 - Mocs - Ferreiros - PE	0	Ligado	0v	Parado	-7.4990 -35.2981
18/03/2024 07:42:25	Rodovia PE-082 - Mocs - Ferreiros - PE	0	Ligado	0v	Parado	-7.4990 -35.2981
18/03/2024 07:43:05	Rodovia PE-082 - Mocs - Ferreiros - PE	14	Ligado	0v	Parado	-7.4990 -35.2981
18/03/2024 07:43:45	Rodovia PE-082 - Mocs - Ferreiros - PE	33	Ligado	0v	324 metros	-7.4961 -35.2976
18/03/2024 07:44:25	Rodovia PE-082 - Ferreiros - PE	28	Ligado	0v	310 metros	-7.4934 -35.2971
18/03/2024 07:45:03	Rodovia PE-082 - Ferreiros - PE	50	Ligado	0v	353 metros	-7.4903 -35.2963

18/03/2024 07:45:14	Rodovia PE-082 - Ferreiros - PE	57	Ligado	0v	166 metros	-7.4891 -35.2956
18/03/2024 07:45:45	Rodovia PE-082 - Ferreiros - PE	64	Ligado	0v	544 metros	-7.4858 -35.2919
18/03/2024 07:46:25	Rodovia PE-082 - Ferreiros - PE	68	Ligado	0v	716 metros	-7.4815 -35.2870
18/03/2024 07:47:05	Rodovia PE-082 - Ferreiros - PE	61	Ligado	0v	719 metros	-7.4773 -35.2822
18/03/2024 07:47:45	Rodovia PE-082 - Ferreiros - PE	50	Ligado	0v	638 metros	-7.4735 -35.2778
18/03/2024 07:48:25	Rodovia PE-082 - Ferreiros - PE	22	Ligado	0v	389 metros	-7.4712 -35.2752
18/03/2024 07:49:05	Rodovia PE-082 - Ferreiros - PE	41	Ligado	0v	300 metros	-7.4694 -35.2731
18/03/2024 07:49:45	Rodovia PE-082 - Ferreiros - PE	27	Ligado	0v	361 metros	-7.4675 -35.2705
18/03/2024 07:50:25	Rodovia PE-082 - Ferreiros - PE	36	Ligado	0v	303 metros	-7.4658 -35.2683
18/03/2024 07:51:05	Rodovia PE-082 - Ferreiros - PE	33	Ligado	0v	337 metros	-7.4640 -35.2659
18/03/2024 07:51:45	Rodovia PE-082 - Ferreiros - PE	31	Ligado	0v	340 metros	-7.4622 -35.2635
18/03/2024 07:52:25	Rodovia PE-082 - Ferreiros - PE	54	Ligado	0v	459 metros	-7.4597 -35.2602
18/03/2024 07:53:05	Rodovia PE-082 - Ferreiros - PE	55	Ligado	0v	640 metros	-7.4562 -35.2555
18/03/2024 07:53:34	Rodovia PE-082 - Ferreiros - PE	46	Ligado	0v	413 metros	-7.4538 -35.2527
18/03/2024 07:53:45	Rodovia PE-082 - Ferreiros - PE	45	Ligado	0v	143 metros	-7.4526 -35.2522
18/03/2024 07:54:25	Rua Vereador Antônio Jorge 2 - Ferreiros - PE	15	Ligado	0v	401 metros	-7.4492 -35.2509
18/03/2024 07:54:53	Rodovia PE-082 - Ferreiros - PE	19	Ligado	0v	199 metros	-7.4475 -35.2503
18/03/2024 07:55:05	Rodovia PE-082 - Ferreiros - PE	0	Ligado	0v	Parado	-7.4475 -35.2503
18/03/2024 07:55:27	Rodovia PE-082 - Ferreiros - PE	13	Ligado	0v	69 metros	-7.4470 -35.2501
18/03/2024 07:55:45	Rodovia PE-082 - Ferreiros - PE	21	Ligado	0v	98 metros	-7.4461 -35.2499
18/03/2024 07:56:25	Rodovia PE-082 - Ferreiros - PE	45	Ligado	0v	408 metros	-7.4425 -35.2500
18/03/2024 07:56:53	Rodovia PE-082 - Ferreiros - PE	43	Ligado	0v	323 metros	-7.4396 -35.2502


18/03/2024 07:57:03	Rodovia PE-082 - Ferreiros - PE	41	Ligado	0v	119 metros	-7.4386 -35.2505
18/03/2024 07:57:45	Rodovia PE-082 - Ferreiros - PE	63	Ligado	0v	651 metros	-7.4333 -35.2531
18/03/2024 07:58:25	Rodovia PE-082 - Camutanga - PE	50	Ligado	0v	678 metros	-7.4279 -35.2558
18/03/2024 07:59:05	Rodovia PE-082 - Camutanga - PE	49	Ligado	0v	383 metros	-7.4247 -35.2572
18/03/2024 07:59:20	Rodovia PE-082 - Camutanga - PE	50	Ligado	0v	222 metros	-7.4230 -35.2583
18/03/2024 07:59:45	Rodovia PE-082 - Camutanga - PE	30	Ligado	0v	192 metros	-7.4214 -35.2588
18/03/2024 08:00:25	Rodovia PE-082 - Camutanga - PE	38	Ligado	0v	343 metros	-7.4185 -35.2597
18/03/2024 08:01:01	Rodovia PE-082 - Camutanga - PE	15	Ligado	0v	254 metros	-7.4165 -35.2608
18/03/2024 08:01:18	Rua Santa Cruz - Camutanga - PE	17	Ligado	0v	111 metros	-7.4157 -35.2614
18/03/2024 08:01:45	Rua Santa Cruz - Camutanga - PE	22	Ligado	0v	189 metros	-7.4152 -35.2630
18/03/2024 08:02:25	Rua Santa Cruz - Camutanga - PE	49	Ligado	0v	423 metros	-7.4124 -35.2656
18/03/2024 08:03:05	Rua Santa Cruz - Camutanga - PE	20	Ligado	0v	311 metros	-7.4104 -35.2676
18/03/2024 08:03:45	Rua Santa Cruz - Camutanga - PE	26	Ligado	0v	222 metros	-7.4090 -35.2690
18/03/2024 08:04:25	Rua Santa Cruz - Camutanga - PE	28	Ligado	0v	249 metros	-7.4075 -35.2707
18/03/2024 08:04:41	Avenida Doutor Simplício Tavares de Melo - Camutanga - PE	10	Ligado	0v	94 metros	-7.4070 -35.2714
18/03/2024 08:04:51	Avenida Doutor Simplício Tavares de Melo - Camutanga - PE	18	Ligado	0v	Parado	-7.4070 -35.2714
18/03/2024 08:05:04	Avenida Doutor Simplício Tavares de Melo - Camutanga - PE	21	Ligado	0v	98 metros	-7.4077 -35.2719
18/03/2024 08:05:30	Avenida Doutor Simplício Tavares de Melo - Camutanga - PE	15	Ligado	0v	131 metros	-7.4087 -35.2725
18/03/2024 08:05:45	Rua Agamenon Magalhães - Camutanga - PE	14	Ligado	0v	59 metros	-7.4088 -35.2730
18/03/2024 08:06:25	Avenida Doutor Simplício Tavares de Melo - Camutanga - PE	0	Ligado	0v	93 metros	-7.4087 -35.2738
18/03/2024 08:07:05	Avenida Presidente Getúlio Vargas, 240 - Camutanga - PE	19	Ligado	0v	155 metros	-7.4075 -35.2746
18/03/2024 08:07:24	Avenida Presidente Getúlio Vargas, 240 - Camutanga - PE	11	Ligado	0v	91 metros	-7.4068 -35.2749

18/03/2024 08:07:46	Avenida Presidente Getúlio Vargas, 240 - Camutanga - PE	12	Ligado	0v	Parado	-7.4068 -35.2749
18/03/2024 08:08:26	Avenida Moisés Correia - Camutanga - PE	0	Ligado	0v	101 metros	-7.4075 -35.2755
18/03/2024 08:09:06	Avenida Moisés Correia - Camutanga - PE	0	Ligado	0v	Parado	-7.4075 -35.2755
18/03/2024 08:09:46	Avenida Moisés Correia - Camutanga - PE	0	Ligado	0v	Parado	-7.4075 -35.2755
18/03/2024 08:10:26	Avenida Moisés Correia - Camutanga - PE	0	Ligado	0v	Parado	-7.4075 -35.2755
18/03/2024 08:11:06	Avenida Moisés Correia - Camutanga - PE	0	Ligado	0v	Parado	-7.4075 -35.2755
18/03/2024 08:11:46	Avenida Moisés Correia - Camutanga - PE	0	Ligado	0v	Parado	-7.4075 -35.2755
18/03/2024 08:12:26	Avenida Moisés Correia - Camutanga - PE	0	Ligado	0v	Parado	-7.4075 -35.2755
18/03/2024 08:12:57						
18/03/2024 08:13:06	Avenida Moisés Correia - Camutanga - PE	0	Desligado	0v	Parado	-7.4075 -35.2755
18/03/2024 08:13:46	Avenida Moisés Correia - Camutanga - PE	0	Desligado	0v	Parado	-7.4075 -35.2755
18/03/2024 08:14:05	Avenida Moisés Correia - Camutanga - PE	0	Desligado	0v	Parado	-7.4075 -35.2755
18/03/2024 08:14:18						
18/03/2024 08:14:26	Avenida Moisés Correia - Camutanga - PE	0	Ligado	0v	Parado	-7.4075 -35.2755
18/03/2024 08:15:06	Avenida Moisés Correia - Camutanga - PE	14	Ligado	0v	116 metros	-7.4084 -35.2751
18/03/2024 08:15:18	Avenida Moisés Correia - Camutanga - PE	11	Ligado	0v	Parado	-7.4084 -35.2751
18/03/2024 08:15:46	Travessa José Batista - Camutanga - PE	0	Ligado	0v	70 metros	-7.4084 -35.2744
18/03/2024 08:16:24	Travessa José Batista - Camutanga - PE	14	Ligado	0v	Parado	-7.4084 -35.2744
18/03/2024 08:16:47	Avenida Doutor Simplício Tavares de Melo - Camutanga - PE	12	Ligado	0v	147 metros	-7.4088 -35.2731
18/03/2024 08:17:03	Avenida Doutor Simplício Tavares de Melo - Camutanga - PE	17	Ligado	0v	60 metros	-7.4088 -35.2726
18/03/2024 08:17:46	Avenida Doutor Simplício Tavares de Melo - Camutanga - PE	0	Ligado	0v	93 metros	-7.4082 -35.2721
18/03/2024 08:18:26	Avenida Doutor Simplício Tavares de Melo - Camutanga - PE	0	Ligado	0v	Parado	-7.4082 -35.2721

18/03/2024 08:19:06	Avenida Doutor Simplício Tavares de Melo - Camutanga - PE	0	Ligado	0v	Parado	-7.4082 -35.2721
18/03/2024 08:19:46	Avenida Doutor Simplício Tavares de Melo - Camutanga - PE	0	Ligado	0v	Parado	-7.4082 -35.2721
18/03/2024 08:20:26	Avenida Doutor Simplício Tavares de Melo - Camutanga - PE	0	Ligado	0v	Parado	-7.4082 -35.2721
18/03/2024 08:21:06	Avenida Doutor Simplício Tavares de Melo - Camutanga - PE	0	Ligado	0v	Parado	-7.4082 -35.2721
18/03/2024 08:21:46	Avenida Doutor Simplício Tavares de Melo - Camutanga - PE	0	Ligado	0v	Parado	-7.4082 -35.2721
18/03/2024 08:22:26	Avenida Doutor Simplício Tavares de Melo - Camutanga - PE	0	Ligado	0v	Parado	-7.4082 -35.2721
18/03/2024 08:23:06	Avenida Doutor Simplício Tavares de Melo - Camutanga - PE	0	Ligado	0v	Parado	-7.4082 -35.2721
18/03/2024 08:23:27	Avenida Doutor Simplício Tavares de Melo - Camutanga - PE	0	Ligado	0v	Parado	-7.4082 -35.2721
18/03/2024 08:23:29						
18/03/2024 08:28:06	Avenida Doutor Simplício Tavares de Melo - Camutanga - PE	0	Desligado	0v	Parado	-7.4082 -35.2721
18/03/2024 08:33:06	Avenida Doutor Simplício Tavares de Melo - Camutanga - PE	0	Desligado	0v	Parado	-7.4082 -35.2721
18/03/2024 08:38:06	Avenida Doutor Simplício Tavares de Melo - Camutanga - PE	0	Desligado	0v	Parado	-7.4082 -35.2721
18/03/2024 08:42:08	Avenida Doutor Simplício Tavares de Melo - Camutanga - PE	0	Desligado	0v	Parado	-7.4082 -35.2721
18/03/2024 08:42:12						
18/03/2024 08:42:48	Avenida Doutor Simplício Tavares de Melo - Camutanga - PE	0	Ligado	0v	Parado	-7.4082 -35.2721
18/03/2024 08:43:28	Avenida Doutor Simplício Tavares de Melo - Camutanga - PE	19	Ligado	0v	74 metros	-7.4076 -35.2718
18/03/2024 08:43:41	Avenida Doutor Simplício Tavares de Melo - Camutanga - PE	18	Ligado	0v	60 metros	-7.4071 -35.2715
18/03/2024 08:44:08	Rua Santa Cruz - Camutanga - PE	26	Ligado	0v	181 metros	-7.4079 -35.2701
18/03/2024 08:44:48	Rua Santa Cruz - Camutanga - PE	25	Ligado	0v	295 metros	-7.4098 -35.2682
18/03/2024 08:45:28	Rua Santa Cruz - Camutanga - PE	24	Ligado	0v	215 metros	-7.4112 -35.2668
18/03/2024 08:46:08	Rua Santa Cruz - Camutanga - PE	40	Ligado	0v	386 metros	-7.4136 -35.2644
18/03/2024 08:46:33	Rua Santa Cruz - Camutanga - PE	41	Ligado	0v	258 metros	-7.4153 -35.2628

18/03/2024 08:46:45	Rua Santa Cruz - Camutanga - PE	30	Ligado	0v	149 metros	-7.4158 -35.2615
18/03/2024 08:47:29	Rua Santa Cruz - Camutanga - PE	0	Ligado	0v	Parado	-7.4158 -35.2615
18/03/2024 08:48:09	Rodovia PE-082 - Itambé - PE	42	Ligado	0v	322 metros	-7.4129 -35.2617
18/03/2024 08:48:19	Rodovia PE-082 - Itambé - PE	49	Ligado	0v	127 metros	-7.4118 -35.2616
18/03/2024 08:48:49	Rodovia PE-082 - Itambé - PE	42	Ligado	0v	394 metros	-7.4084 -35.2603
18/03/2024 08:49:29	Rodovia PE-082 - Itambé - PE	37	Ligado	0v	493 metros	-7.4043 -35.2588
18/03/2024 08:50:09	Rodovia PE-082 - Itambé - PE	37	Ligado	0v	449 metros	-7.4004 -35.2577
18/03/2024 08:50:36	Rodovia PE-082 - Itambé - PE	33	Ligado	0v	242 metros	-7.3983 -35.2574
18/03/2024 08:52:10	Rodovia PE-082 - Itambé - PE	57	Ligado	0v	1,28 km	-7.3880 -35.2522
18/03/2024 08:52:23	Rodovia PE-082 - Itambé - PE	50	Ligado	0v	192 metros	-7.3868 -35.2510
18/03/2024 08:53:49	Rodovia PE-082 - Itambé - PE	49	Ligado	0v	1,27 km	-7.3815 -35.2408
18/03/2024 08:54:29	Rodovia PE-082 - Itambé - PE	23	Ligado	0v	301 metros	-7.3806 -35.2382
18/03/2024 08:55:09	Rodovia PE-082 - Itambé - PE	21	Ligado	0v	268 metros	-7.3798 -35.2359
18/03/2024 08:55:19	Rodovia PE-082 - Itambé - PE	31	Ligado	0v	324 metros	-7.3797 -35.2354
18/03/2024 09:05:43	Rodovia PE-082 - Itambé - PE	12	Ligado	0v	187 metros	-7.3799 -35.2338
18/03/2024 09:06:23	Rodovia PE-082 - Itambé - PE	13	Ligado	0v	290 metros	-7.3798 -35.2360
18/03/2024 09:07:03	Rodovia PE-082 - Itambé - PE	25	Ligado	0v	524 metros	-7.3807 -35.2384
18/03/2024 09:07:43	Rodovia PE-082 - Itambé - PE	51	Ligado	0v	365 metros	-7.3818 -35.2415
18/03/2024 09:09:21	Rodovia PE-082 - Itambé - PE	45	Ligado	0v	1,38 km	-7.3880 -35.2523
18/03/2024 09:10:07	Rodovia PE-082 - Itambé - PE	40	Ligado	0v	532 metros	-7.3918 -35.2553
18/03/2024 09:10:47	Rodovia PE-082 - Itambé - PE	41	Ligado	0v	360 metros	-7.3944 -35.2572
18/03/2024 09:11:27	Rodovia PE-082 - Itambé - PE	30	Ligado	0v	507 metros	-7.3989 -35.2575

18/03/2024 09:12:07	Rodovia PE-082 - Itambé - PE	28	Ligado	0v	318 metros	-7.4017 -35.2580
18/03/2024 09:12:47	Rodovia PE-082 - Itambé - PE	42	Ligado	0v	360 metros	-7.4048 -35.2589
18/03/2024 09:13:28	Rodovia PE-082 - Itambé - PE	44	Ligado	0v	563 metros	-7.4095 -35.2607
18/03/2024 09:13:51	Rodovia PE-082 - Itambé - PE	55	Ligado	0v	334 metros	-7.4124 -35.2617
18/03/2024 09:14:08	Rodovia PE-082 - Camutanga - PE	30	Ligado	0v	240 metros	-7.4145 -35.2615
18/03/2024 09:14:18	Rodovia PE-082 - Camutanga - PE	31	Ligado	0v	84 metros	-7.4152 -35.2614
18/03/2024 09:14:28	Rua Santa Cruz - Camutanga - PE	30	Ligado	0v	62 metros	-7.4157 -35.2617
18/03/2024 09:14:42	Rua Santa Cruz - Camutanga - PE	35	Ligado	0v	134 metros	-7.4153 -35.2628
18/03/2024 09:15:28	Rua Santa Cruz - Camutanga - PE	40	Ligado	0v	555 metros	-7.4117 -35.2663
18/03/2024 09:15:38	Rua Santa Cruz - Camutanga - PE	12	Ligado	0v	76 metros	-7.4112 -35.2668
18/03/2024 09:15:54	Rua Santa Cruz - Camutanga - PE	20	Ligado	0v	82 metros	-7.4107 -35.2673
18/03/2024 09:16:08	Rua Santa Cruz - Camutanga - PE	26	Ligado	0v	91 metros	-7.4101 -35.2679
18/03/2024 09:16:48	Rua Santa Cruz - Camutanga - PE	29	Ligado	0v	276 metros	-7.4083 -35.2696
18/03/2024 09:17:06	Rua Santa Cruz - Camutanga - PE	26	Ligado	0v	111 metros	-7.4077 -35.2704
18/03/2024 09:17:28	Avenida Doutor Simplício Tavares de Melo - Camutanga - PE	11	Ligado	0v	139 metros	-7.4070 -35.2714
18/03/2024 09:18:08	Avenida Doutor Simplício Tavares de Melo - Camutanga - PE	11	Ligado	0v	70 metros	-7.4075 -35.2717
18/03/2024 09:18:33	Avenida Monsenhor Júlio Maria - Camutanga - PE	17	Ligado	0v	152 metros	-7.4087 -35.2724
18/03/2024 09:18:48	Rua Agamenon Magalhães - Camutanga - PE	15	Ligado	0v	69 metros	-7.4088 -35.2730
18/03/2024 09:19:10	Avenida Presidente Getúlio Vargas - Camutanga - PE	14	Ligado	0v	100 metros	-7.4087 -35.2739
18/03/2024 09:19:28	Avenida Presidente Getúlio Vargas, 240 - Camutanga - PE	19	Ligado	0v	91 metros	-7.4080 -35.2743
18/03/2024 09:20:08	Rua Joaquim Nabuco - Camutanga - PE	11	Ligado	0v	153 metros	-7.4068 -35.2750
18/03/2024 09:20:48	Avenida Moisés Correia - Camutanga - PE	0	Ligado	0v	91 metros	-7.4074 -35.2756

18/03/2024 09:21:28	Avenida Moisés Correia - Camutanga - PE	0	Ligado	0v	Parado	-7.4074 -35.2756
18/03/2024 09:22:08	Avenida Moisés Correia - Camutanga - PE	0	Ligado	0v	Parado	-7.4074 -35.2756
18/03/2024 09:22:48	Avenida Moisés Correia - Camutanga - PE	0	Ligado	0v	Parado	-7.4074 -35.2756
18/03/2024 09:23:28	Avenida Moisés Correia - Camutanga - PE	0	Ligado	0v	Parado	-7.4074 -35.2756
18/03/2024 09:24:08	Avenida Moisés Correia - Camutanga - PE	0	Ligado	0v	Parado	-7.4074 -35.2756
18/03/2024 09:24:48	Avenida Moisés Correia - Camutanga - PE	0	Ligado	0v	Parado	-7.4074 -35.2756
18/03/2024 09:25:28	Avenida Moisés Correia - Camutanga - PE	0	Ligado	0v	Parado	-7.4074 -35.2756
18/03/2024 09:26:08	Avenida Moisés Correia - Camutanga - PE	0	Ligado	0v	Parado	-7.4074 -35.2756
18/03/2024 09:26:48	Avenida Moisés Correia - Camutanga - PE	0	Ligado	0v	Parado	-7.4074 -35.2756
18/03/2024 09:27:28	Avenida Moisés Correia - Camutanga - PE	0	Ligado	0v	Parado	-7.4074 -35.2756
18/03/2024 09:27:33						
18/03/2024 09:32:28	Avenida Moisés Correia - Camutanga - PE	0	Desligado	0v	Parado	-7.4074 -35.2756
18/03/2024 09:37:28	Avenida Moisés Correia - Camutanga - PE	0	Desligado	0v	Parado	-7.4074 -35.2756
18/03/2024 09:42:28	Avenida Moisés Correia - Camutanga - PE	0	Desligado	0v	Parado	-7.4074 -35.2756
18/03/2024 09:47:28	Avenida Moisés Correia - Camutanga - PE	0	Desligado	0v	Parado	-7.4074 -35.2756
18/03/2024 09:52:28	Avenida Moisés Correia - Camutanga - PE	0	Desligado	0v	Parado	-7.4074 -35.2756
18/03/2024 09:57:28	Avenida Moisés Correia - Camutanga - PE	0	Desligado	0v	Parado	-7.4074 -35.2756
18/03/2024 10:02:28	Avenida Moisés Correia - Camutanga - PE	0	Desligado	0v	Parado	-7.4074 -35.2756
18/03/2024 10:07:28	Avenida Moisés Correia - Camutanga - PE	0	Desligado	0v	Parado	-7.4074 -35.2756
18/03/2024 10:12:28	Avenida Moisés Correia - Camutanga - PE	0	Desligado	0v	Parado	-7.4074 -35.2756
18/03/2024 10:17:28	Avenida Moisés Correia - Camutanga - PE	0	Desligado	0v	Parado	-7.4074 -35.2756
18/03/2024 10:22:28	Avenida Moisés Correia - Camutanga - PE	0	Desligado	0v	Parado	-7.4074 -35.2756

18/03/2024 10:27:28	Avenida Moisés Correia - Camutanga - PE	0	Desligado	0v	Parado	-7.4074 -35.2756
18/03/2024 10:32:28	Avenida Moisés Correia - Camutanga - PE	0	Desligado	0v	Parado	-7.4074 -35.2756
18/03/2024 10:37:28	Avenida Moisés Correia - Camutanga - PE	0	Desligado	0v	Parado	-7.4074 -35.2756
18/03/2024 10:42:28	Avenida Moisés Correia - Camutanga - PE	0	Desligado	0v	Parado	-7.4074 -35.2756
18/03/2024 10:47:28	Avenida Moisés Correia - Camutanga - PE	0	Desligado	0v	Parado	-7.4074 -35.2756
18/03/2024 10:52:28	Avenida Moisés Correia - Camutanga - PE	0	Desligado	0v	Parado	-7.4074 -35.2756
18/03/2024 10:57:28	Avenida Moisés Correia - Camutanga - PE	0	Desligado	0v	Parado	-7.4074 -35.2756
18/03/2024 11:02:28	Avenida Moisés Correia - Camutanga - PE	0	Desligado	0v	Parado	-7.4074 -35.2756
18/03/2024 11:07:28	Avenida Moisés Correia - Camutanga - PE	0	Desligado	0v	Parado	-7.4074 -35.2756
18/03/2024 11:12:28	Avenida Moisés Correia - Camutanga - PE	0	Desligado	0v	Parado	-7.4074 -35.2756
18/03/2024 11:17:28	Avenida Moisés Correia - Camutanga - PE	0	Desligado	0v	Parado	-7.4074 -35.2756
18/03/2024 11:22:28	Avenida Moisés Correia - Camutanga - PE	0	Desligado	0v	Parado	-7.4074 -35.2756
18/03/2024 11:27:28	Avenida Moisés Correia - Camutanga - PE	0	Desligado	0v	Parado	-7.4074 -35.2756
18/03/2024 11:32:28	Avenida Moisés Correia - Camutanga - PE	0	Desligado	0v	Parado	-7.4074 -35.2756
18/03/2024 11:37:28	Avenida Moisés Correia - Camutanga - PE	0	Desligado	0v	Parado	-7.4074 -35.2756
18/03/2024 11:38:17	Avenida Moisés Correia - Camutanga - PE	0	Desligado	0v	Parado	-7.4074 -35.2756
18/03/2024 11:38:24						
18/03/2024 11:38:57	Avenida Moisés Correia - Camutanga - PE	0	Ligado	0v	Parado	-7.4074 -35.2756
18/03/2024 11:39:40	Avenida Moisés Correia - Camutanga - PE	0	Ligado	0v	Parado	-7.4074 -35.2756
18/03/2024 11:40:20	Avenida Moisés Correia - Camutanga - PE	0	Ligado	0v	Parado	-7.4074 -35.2756
18/03/2024 11:41:00	Avenida Moisés Correia - Camutanga - PE	19	Ligado	0v	53 metros	-7.4078 -35.2753
18/03/2024 11:42:25	Rua Tiradentes - Camutanga - PE	12	Ligado	0v	369 metros	-7.4108 -35.2740

18/03/2024 11:42:46	Rua Tiradentes - Camutanga - PE	0	Ligado	0v	Parado	-7.4108 -35.2740
18/03/2024 11:43:26	Rua Tiradentes - Camutanga - PE	0	Ligado	0v	Parado	-7.4108 -35.2740
18/03/2024 11:44:06	Rua Tiradentes - Camutanga - PE	0	Ligado	0v	Parado	-7.4108 -35.2740
18/03/2024 11:44:46	Rua Tiradentes - Camutanga - PE	0	Ligado	0v	Parado	-7.4108 -35.2740
18/03/2024 11:45:26	Rua Tiradentes - Camutanga - PE	0	Ligado	0v	Parado	-7.4108 -35.2740
18/03/2024 11:46:06	Avenida Moisés Correia - Camutanga - PE	0	Ligado	0v	83 metros	-7.4101 -35.2742
18/03/2024 11:46:46	Avenida Moisés Correia - Camutanga - PE	0	Ligado	0v	Parado	-7.4101 -35.2742
18/03/2024 11:47:26	Avenida Moisés Correia - Camutanga - PE	0	Ligado	0v	Parado	-7.4101 -35.2742
18/03/2024 11:48:06	Avenida Moisés Correia - Camutanga - PE	0	Ligado	0v	Parado	-7.4101 -35.2742
18/03/2024 11:48:46	Avenida Moisés Correia - Camutanga - PE	0	Ligado	0v	Parado	-7.4101 -35.2742
18/03/2024 11:49:26	Avenida Moisés Correia - Camutanga - PE	0	Ligado	0v	Parado	-7.4101 -35.2742
18/03/2024 11:50:06	Avenida Moisés Correia - Camutanga - PE	0	Ligado	0v	Parado	-7.4101 -35.2742
18/03/2024 11:50:46	Avenida Moisés Correia - Camutanga - PE	0	Ligado	0v	Parado	-7.4101 -35.2742
18/03/2024 11:51:26	Avenida Moisés Correia - Camutanga - PE	0	Ligado	0v	Parado	-7.4101 -35.2742
18/03/2024 11:52:06	Avenida Moisés Correia - Camutanga - PE	0	Ligado	0v	Parado	-7.4101 -35.2742
18/03/2024 11:52:46	Avenida Moisés Correia - Camutanga - PE	0	Ligado	0v	Parado	-7.4101 -35.2742
18/03/2024 11:53:26	Avenida Moisés Correia - Camutanga - PE	0	Ligado	0v	Parado	-7.4101 -35.2742
18/03/2024 11:54:06	Avenida Moisés Correia - Camutanga - PE	0	Ligado	0v	Parado	-7.4101 -35.2742
18/03/2024 11:54:47	Avenida Moisés Correia - Camutanga - PE	17	Ligado	0v	64 metros	-7.4096 -35.2744
18/03/2024 11:55:27	Travessa José Batista - Camutanga - PE	16	Ligado	0v	119 metros	-7.4085 -35.2746
18/03/2024 11:55:42	Avenida Moisés Correia - Camutanga - PE	14	Ligado	0v	55 metros	-7.4084 -35.2741
18/03/2024 11:56:07	Avenida Moisés Correia - Camutanga - PE	0	Ligado	0v	Parado	-7.4084 -35.2741

18/03/2024 11:56:47	Avenida Moisés Correia - Camutanga - PE	0	Ligado	0v	Parado	-7.4084 -35.2741
18/03/2024 11:56:58	Avenida Doutor Simplício Tavares de Melo - Camutanga - PE	18	Ligado	0v	72 metros	-7.4087 -35.2735
18/03/2024 11:57:27	Avenida Doutor Simplício Tavares de Melo - Camutanga - PE	0	Ligado	0v	Parado	-7.4087 -35.2735
18/03/2024 11:58:06	Avenida Doutor Simplício Tavares de Melo - Camutanga - PE	11	Ligado	0v	Parado	-7.4087 -35.2735
18/03/2024 11:58:17	Avenida Presidente Getúlio Vargas - Camutanga - PE	13	Ligado	0v	80 metros	-7.4083 -35.2741
18/03/2024 11:58:47	Avenida Presidente Getúlio Vargas - Camutanga - PE	0	Ligado	0v	Parado	-7.4083 -35.2741
18/03/2024 11:59:27	Avenida Presidente Getúlio Vargas - Camutanga - PE	0	Ligado	0v	Parado	-7.4083 -35.2741
18/03/2024 12:00:07	Avenida Presidente Getúlio Vargas - Camutanga - PE	0	Ligado	0v	Parado	-7.4083 -35.2741
18/03/2024 12:00:37	Avenida Moisés Correia - Camutanga - PE	13	Ligado	0v	97 metros	-7.4086 -35.2750
18/03/2024 12:00:47	Avenida Moisés Correia - Camutanga - PE	0	Ligado	0v	Parado	-7.4086 -35.2750
18/03/2024 12:01:27	Avenida Moisés Correia - Camutanga - PE	0	Ligado	0v	123 metros	-7.4076 -35.2755
18/03/2024 12:02:07	Avenida Moisés Correia - Camutanga - PE	25	Ligado	0v	141 metros	-7.4065 -35.2761
18/03/2024 12:02:29	Avenida Moisés Correia - Camutanga - PE	11	Ligado	0v	107 metros	-7.4057 -35.2765
18/03/2024 12:02:47	Avenida Pedro de Albuquerque Uchôa - Camutanga - PE	0	Ligado	0v	65 metros	-7.4058 -35.2771
18/03/2024 12:03:27	Avenida Pedro Albuquerque Uchoa - Camutanga - PE	0	Ligado	0v	165 metros	-7.4066 -35.2784
18/03/2024 12:04:07	Avenida Pedro Albuquerque Uchoa - Camutanga - PE	11	Ligado	0v	193 metros	-7.4066 -35.2801
18/03/2024 12:04:47	Avenida Pedro Albuquerque Uchoa - Camutanga - PE	20	Ligado	0v	194 metros	-7.4071 -35.2818
18/03/2024 12:05:27	Camutanga - PE	22	Ligado	0v	281 metros	-7.4076 -35.2843
18/03/2024 12:06:07	Camutanga - PE	28	Ligado	0v	290 metros	-7.4089 -35.2866
18/03/2024 12:06:37	Camutanga - PE	26	Ligado	0v	178 metros	-7.4094 -35.2881
18/03/2024 12:06:47	Camutanga - PE	29	Ligado	0v	81 metros	-7.4096 -35.2888
18/03/2024 12:07:03	Camutanga - PE	32	Ligado	0v	144 metros	-7.4104 -35.2899

18/03/2024 12:07:27	Camutanga - PE	24	Ligado	0v	155 metros	-7.4108 -35.2912
18/03/2024 12:07:48	Camutanga - PE	25	Ligado	0v	178 metros	-7.4111 -35.2928
18/03/2024 12:08:07	Camutanga - PE	0	Ligado	0v	Parado	-7.4111 -35.2928
18/03/2024 12:08:47	Camutanga - PE	25	Ligado	0v	159 metros	-7.4117 -35.2940
18/03/2024 12:09:10	Camutanga - PE	26	Ligado	0v	146 metros	-7.4124 -35.2952
18/03/2024 12:09:27	Camutanga - PE	35	Ligado	0v	152 metros	-7.4132 -35.2963
18/03/2024 12:09:38	Camutanga - PE	34	Ligado	0v	95 metros	-7.4135 -35.2971
18/03/2024 12:10:04	Camutanga - PE	20	Ligado	0v	134 metros	-7.4134 -35.2983
18/03/2024 12:10:23	Camutanga - PE	13	Ligado	0v	88 metros	-7.4138 -35.2990
18/03/2024 12:12:21	Camutanga - PE	30	Ligado	0v	409 metros	-7.4118 -35.3021
18/03/2024 12:12:56	Itambé - PE	20	Ligado	0v	238 metros	-7.4112 -35.3042
18/03/2024 12:13:31	Itambé - PE	23	Ligado	0v	209 metros	-7.4110 -35.3061
18/03/2024 12:14:00	Itabaiana - PB	23	Ligado	0v	171 metros	-7.4109 -35.3076
18/03/2024 12:14:16	Itabaiana - PB	20	Ligado	0v	99 metros	-7.4107 -35.3085
18/03/2024 12:16:20	Rodovia Municipal Presidente José Linhares - Itabaiana - PB	0	Ligado	0v	344 metros	-7.4076 -35.3083
18/03/2024 12:17:00	Rodovia Municipal Presidente José Linhares - Itabaiana - PB	0	Ligado	0v	Parado	-7.4076 -35.3083
18/03/2024 12:17:40	Rodovia Municipal Presidente José Linhares - Itabaiana - PB	0	Ligado	0v	Parado	-7.4076 -35.3083
18/03/2024 12:18:20	Rodovia Municipal Presidente José Linhares - Itabaiana - PB	0	Ligado	0v	Parado	-7.4076 -35.3083
18/03/2024 12:19:00	Rodovia Municipal Presidente José Linhares - Itabaiana - PB	0	Ligado	0v	95 metros	-7.4073 -35.3091
18/03/2024 12:19:18	Rodovia Municipal Presidente José Linhares - Itabaiana - PB	27	Ligado	0v	82 metros	-7.4072 -35.3099
18/03/2024 12:19:40	Rodovia Municipal Presidente José Linhares - Itabaiana - PB	20	Ligado	0v	245 metros	-7.4069 -35.3113
18/03/2024 12:20:00	Rodovia Municipal Presidente José Linhares - Itabaiana - PB	10	Ligado	0v	71 metros	-7.4066 -35.3119

18/03/2024 12:20:20	Rodovia Municipal Presidente José Linhares - Itabaiana - PB	12	Ligado	0v	73 metros	-7.4063 -35.3125
18/03/2024 12:20:50	Rodovia Municipal Presidente José Linhares - Itabaiana - PB	12	Ligado	0v	111 metros	-7.4058 -35.3133
18/03/2024 12:21:00	Rodovia Municipal Presidente José Linhares - Itabaiana - PB	12	Ligado	0v	Parado	-7.4058 -35.3133
18/03/2024 12:21:40	Rodovia Municipal Presidente José Linhares - Itabaiana - PB	0	Ligado	0v	123 metros	-7.4049 -35.3139
18/03/2024 12:22:02	Rodovia Municipal Presidente José Linhares - Itabaiana - PB	13	Ligado	0v	180 metros	-7.4045 -35.3143
18/03/2024 12:22:20	Rodovia Municipal Presidente José Linhares - Itabaiana - PB	12	Ligado	0v	252 metros	-7.4040 -35.3147
18/03/2024 12:22:30	Rodovia Municipal Presidente José Linhares - Itabaiana - PB	10	Ligado	0v	Parado	-7.4040 -35.3147
18/03/2024 12:22:54	Rodovia Municipal Presidente José Linhares - Itabaiana - PB	23	Ligado	0v	111 metros	-7.4031 -35.3155
18/03/2024 12:23:13	Rodovia Municipal Presidente José Linhares - Itabaiana - PB	13	Ligado	0v	109 metros	-7.4027 -35.3164
18/03/2024 12:23:40	Rodovia Municipal Presidente José Linhares - Itabaiana - PB	0	Ligado	0v	Parado	-7.4027 -35.3164
18/03/2024 12:24:02	Rodovia Municipal Presidente José Linhares - Itabaiana - PB	13	Ligado	0v	102 metros	-7.4020 -35.3170
18/03/2024 12:24:14	Rodovia Municipal Presidente José Linhares - Itabaiana - PB	15	Ligado	0v	Parado	-7.4020 -35.3170
18/03/2024 12:24:28	Rodovia Municipal Presidente José Linhares - Itabaiana - PB	16	Ligado	0v	112 metros	-7.4019 -35.3180
18/03/2024 12:24:41	Rodovia Municipal Presidente José Linhares - Itabaiana - PB	15	Ligado	0v	65 metros	-7.4020 -35.3186
18/03/2024 12:25:00	Rodovia Municipal Presidente José Linhares - Itabaiana - PB	18	Ligado	0v	98 metros	-7.4021 -35.3194
18/03/2024 12:25:40	Rodovia Municipal Presidente José Linhares - Itabaiana - PB	30	Ligado	0v	215 metros	-7.4021 -35.3205
18/03/2024 12:25:56	Rodovia Municipal Presidente José Linhares - Itabaiana - PB	30	Ligado	0v	138 metros	-7.4017 -35.3217
18/03/2024 12:26:07	Rodovia Municipal Presidente José Linhares - Itabaiana - PB	27	Ligado	0v	231 metros	-7.4013 -35.3224
18/03/2024 12:26:20	Rodovia Municipal Presidente José Linhares - Itabaiana - PB	20	Ligado	0v	66 metros	-7.4009 -35.3229
18/03/2024 12:26:30	Rodovia Municipal Presidente José Linhares - Itabaiana - PB	24	Ligado	0v	62 metros	-7.4010 -35.3234
18/03/2024 12:26:42	Rodovia Municipal Presidente José Linhares - Itabaiana - PB	29	Ligado	0v	101 metros	-7.4016 -35.3241
18/03/2024 12:27:00	Rodovia Municipal Presidente José Linhares - Itabaiana - PB	29	Ligado	0v	166 metros	-7.4013 -35.3255


18/03/2024 12:27:13	Rodovia Municipal Presidente José Linhares - Itabaiana - PB	30	Ligado	0v	79 metros	-7.4010 -35.3262
18/03/2024 12:27:24	Rodovia Municipal Presidente José Linhares - Itabaiana - PB	16	Ligado	0v	91 metros	-7.4007 -35.3269
18/03/2024 12:29:23	Rodovia Municipal Presidente José Linhares - Itabaiana - PB	13	Ligado	0v	428 metros	-7.4030 -35.3300
18/03/2024 12:31:24	Rodovia Municipal Carneiro da Cunha - Itabaiana - PB	11	Ligado	0v	300 metros	-7.4050 -35.3319
18/03/2024 12:31:39	Rodovia Municipal Carneiro da Cunha - Itabaiana - PB	13	Ligado	0v	54 metros	-7.4055 -35.3319
18/03/2024 12:31:50	Rodovia Municipal Carneiro da Cunha - Itabaiana - PB	21	Ligado	0v	Parado	-7.4055 -35.3319
18/03/2024 12:32:02	Rodovia Municipal Carneiro da Cunha - Itabaiana - PB	17	Ligado	0v	107 metros	-7.4062 -35.3326
18/03/2024 12:32:13	Rodovia Municipal Carneiro da Cunha - Itabaiana - PB	23	Ligado	0v	65 metros	-7.4067 -35.3326
18/03/2024 12:32:53	Rodovia Municipal Carneiro da Cunha - Itabaiana - PB	0	Ligado	0v	Parado	-7.4067 -35.3326
18/03/2024 12:33:29	Rodovia Municipal Carneiro da Cunha - Itabaiana - PB	26	Ligado	0v	104 metros	-7.4073 -35.3333
18/03/2024 12:33:50	Rodovia Municipal Carneiro da Cunha - Itabaiana - PB	20	Ligado	0v	122 metros	-7.4066 -35.3342
18/03/2024 12:34:06	Rodovia Municipal Carneiro da Cunha - Itabaiana - PB	15	Ligado	0v	206 metros	-7.4067 -35.3351
18/03/2024 12:34:53	Rodovia Municipal Carneiro da Cunha - Itabaiana - PB	17	Ligado	0v	Parado	-7.4067 -35.3351
18/03/2024 12:35:33	Rodovia Municipal Carneiro da Cunha - Itabaiana - PB	14	Ligado	0v	228 metros	-7.4087 -35.3350
18/03/2024 12:35:56	Rodovia Municipal Carneiro da Cunha - Itabaiana - PB	16	Ligado	0v	124 metros	-7.4097 -35.3346
18/03/2024 12:38:51	Rodovia Municipal Carneiro da Cunha - Itabaiana - PB	23	Ligado	0v	558 metros	-7.4143 -35.3324
18/03/2024 12:39:31	Rodovia Municipal Carneiro da Cunha - Itabaiana - PB	34	Ligado	0v	802 metros	-7.4168 -35.3330
18/03/2024 12:40:11	Rodovia Municipal Carneiro da Cunha - Itabaiana - PB	11	Ligado	0v	202 metros	-7.4177 -35.3314
18/03/2024 12:40:51	Rodovia Municipal Carneiro da Cunha - Itabaiana - PB	11	Ligado	0v	307 metros	-7.4182 -35.3306
18/03/2024 12:42:35	Rodovia Municipal Carneiro da Cunha - Itabaiana - PB	14	Ligado	0v	357 metros	-7.4213 -35.3314
18/03/2024 12:43:13	Rodovia Municipal Presidente Afonso Pena - Itabaiana - PB	15	Ligado	0v	53 metros	-7.4218 -35.3313
18/03/2024 12:43:24	Rodovia Municipal Presidente Afonso Pena - Itabaiana - PB	14	Ligado	0v	Parado	-7.4218 -35.3313

18/03/2024 12:43:55	Rodovia Municipal Presidente Afonso Pena - Itabaiana - PB	0	Ligado	0v	129 metros	-7.4223 -35.3302
18/03/2024 12:44:24	Rodovia Municipal Presidente Afonso Pena - Itabaiana - PB	16	Ligado	0v	106 metros	-7.4222 -35.3293
18/03/2024 12:44:35	Rodovia Municipal Presidente Afonso Pena - Itabaiana - PB	0	Ligado	0v	Parado	-7.4222 -35.3293
18/03/2024 12:45:15	Rodovia Municipal Presidente Afonso Pena - Itabaiana - PB	14	Ligado	0v	177 metros	-7.4226 -35.3277
18/03/2024 12:45:37	Rodovia Municipal Presidente Afonso Pena - Itabaiana - PB	14	Ligado	0v	122 metros	-7.4229 -35.3267
18/03/2024 12:45:55	Camutanga - PE	12	Ligado	0v	92 metros	-7.4226 -35.3259
18/03/2024 12:46:35	Camutanga - PE	20	Ligado	0v	134 metros	-7.4225 -35.3247
18/03/2024 12:46:45	Camutanga - PE	13	Ligado	0v	Parado	-7.4225 -35.3247
18/03/2024 12:46:59	Camutanga - PE	20	Ligado	0v	89 metros	-7.4223 -35.3239
18/03/2024 12:47:11	Camutanga - PE	23	Ligado	0v	120 metros	-7.4217 -35.3240
18/03/2024 12:47:38	Camutanga - PE	27	Ligado	0v	262 metros	-7.4204 -35.3236
18/03/2024 12:47:50	Camutanga - PE	32	Ligado	0v	359 metros	-7.4199 -35.3228
18/03/2024 12:48:35	Camutanga - PE	26	Ligado	0v	185 metros	-7.4194 -35.3212
18/03/2024 12:48:56	Camutanga - PE	44	Ligado	0v	234 metros	-7.4191 -35.3191
18/03/2024 12:49:08	Camutanga - PE	21	Ligado	0v	88 metros	-7.4192 -35.3184
18/03/2024 12:49:51	Camutanga - PE	13	Ligado	0v	80 metros	-7.4199 -35.3182
18/03/2024 12:50:06	Camutanga - PE	11	Ligado	0v	68 metros	-7.4203 -35.3177
18/03/2024 12:50:35	Camutanga - PE	0	Ligado	0v	Parado	-7.4203 -35.3177
18/03/2024 12:51:09	Camutanga - PE	21	Ligado	0v	117 metros	-7.4200 -35.3167
18/03/2024 12:51:44	Camutanga - PE	16	Ligado	0v	209 metros	-7.4195 -35.3149
18/03/2024 12:51:56	Camutanga - PE	0	Ligado	0v	Parado	-7.4195 -35.3149
18/03/2024 12:52:36	Camutanga - PE	0	Ligado	0v	74 metros	-7.4191 -35.3144

18/03/2024 12:52:53	Camutanga - PE	22	Ligado	0v	55 metros	-7.4189 -35.3139
18/03/2024 12:53:16	Camutanga - PE	10	Ligado	0v	Parado	-7.4189 -35.3139
18/03/2024 12:53:56	Camutanga - PE	0	Ligado	0v	105 metros	-7.4186 -35.3130
18/03/2024 12:54:21	Camutanga - PE	33	Ligado	0v	148 metros	-7.4185 -35.3117
18/03/2024 12:54:36	Camutanga - PE	29	Ligado	0v	84 metros	-7.4184 -35.3110
18/03/2024 12:55:16	Camutanga - PE	11	Ligado	0v	456 metros	-7.4186 -35.3068
18/03/2024 12:55:27	Camutanga - PE	11	Ligado	0v	Parado	-7.4186 -35.3068
18/03/2024 12:55:55	Camutanga - PE	16	Ligado	0v	178 metros	-7.4179 -35.3054
18/03/2024 12:56:36	Camutanga - PE	24	Ligado	0v	223 metros	-7.4169 -35.3036
18/03/2024 12:57:16	Camutanga - PE	0	Ligado	0v	84 metros	-7.4166 -35.3030
18/03/2024 12:57:56	Camutanga - PE	0	Ligado	0v	92 metros	-7.4162 -35.3022
18/03/2024 12:58:16	Camutanga - PE	26	Ligado	0v	52 metros	-7.4159 -35.3019
18/03/2024 12:58:36	Camutanga - PE	19	Ligado	0v	166 metros	-7.4148 -35.3009
18/03/2024 12:59:16	Camutanga - PE	25	Ligado	0v	108 metros	-7.4141 -35.3002
18/03/2024 12:59:31	Camutanga - PE	17	Ligado	0v	85 metros	-7.4138 -35.2995
18/03/2024 12:59:41	Camutanga - PE	18	Ligado	0v	54 metros	-7.4138 -35.2990
18/03/2024 12:59:56	Camutanga - PE	21	Ligado	0v	76 metros	-7.4134 -35.2984
18/03/2024 13:00:25	Camutanga - PE	28	Ligado	0v	168 metros	-7.4135 -35.2969
18/03/2024 13:00:36	Camutanga - PE	28	Ligado	0v	105 metros	-7.4130 -35.2961
18/03/2024 13:00:59	Camutanga - PE	16	Ligado	0v	175 metros	-7.4121 -35.2948
18/03/2024 13:01:16	Camutanga - PE	32	Ligado	0v	143 metros	-7.4115 -35.2937
18/03/2024 13:01:32	Camutanga - PE	32	Ligado	0v	133 metros	-7.4110 -35.2926

18/03/2024 13:01:43	Camutanga - PE	31	Ligado	0v	108 metros	-7.4110 -35.2916
18/03/2024 13:01:56	Camutanga - PE	26	Ligado	0v	111 metros	-7.4106 -35.2907
18/03/2024 13:02:13	Camutanga - PE	34	Ligado	0v	136 metros	-7.4101 -35.2895
18/03/2024 13:02:25	Camutanga - PE	37	Ligado	0v	122 metros	-7.4095 -35.2886
18/03/2024 13:02:36	Camutanga - PE	21	Ligado	0v	96 metros	-7.4093 -35.2878
18/03/2024 13:03:16	Camutanga - PE	40	Ligado	0v	340 metros	-7.4080 -35.2850
18/03/2024 13:03:29	Camutanga - PE	11	Ligado	0v	123 metros	-7.4075 -35.2840
18/03/2024 13:03:56	Avenida Pedro Albuquerque Uchoa - Camutanga - PE	36	Ligado	0v	225 metros	-7.4072 -35.2820
18/03/2024 13:04:20	Avenida Pedro Albuquerque Uchoa - Camutanga - PE	35	Ligado	0v	153 metros	-7.4067 -35.2807
18/03/2024 13:04:36	Avenida Pedro Albuquerque Uchoa - Camutanga - PE	16	Ligado	0v	79 metros	-7.4066 -35.2800
18/03/2024 13:05:16	Avenida Pedro de Albuquerque Uchôa - Camutanga - PE	0	Ligado	0v	187 metros	-7.4065 -35.2783
18/03/2024 13:05:56	Avenida Pedro de Albuquerque Uchôa - Camutanga - PE	21	Ligado	0v	215 metros	-7.4056 -35.2766
18/03/2024 13:06:36	Avenida Moisés Correia - Camutanga - PE	19	Ligado	0v	66 metros	-7.4061 -35.2763
18/03/2024 13:07:16	Avenida Moisés Correia - Camutanga - PE	0	Ligado	0v	175 metros	-7.4075 -35.2755
18/03/2024 13:07:56	Avenida Moisés Correia - Camutanga - PE	0	Ligado	0v	Parado	-7.4075 -35.2755
18/03/2024 13:08:36	Avenida Moisés Correia - Camutanga - PE	0	Ligado	0v	Parado	-7.4075 -35.2755
18/03/2024 13:09:16	Avenida Moisés Correia - Camutanga - PE	0	Ligado	0v	Parado	-7.4075 -35.2755
18/03/2024 13:09:56	Avenida Moisés Correia - Camutanga - PE	0	Ligado	0v	Parado	-7.4075 -35.2755
18/03/2024 13:10:36	Avenida Moisés Correia - Camutanga - PE	0	Ligado	0v	Parado	-7.4075 -35.2755
18/03/2024 13:11:16	Avenida Moisés Correia - Camutanga - PE	0	Ligado	0v	Parado	-7.4075 -35.2755
18/03/2024 13:11:56	Avenida Moisés Correia - Camutanga - PE	0	Ligado	0v	Parado	-7.4075 -35.2755
18/03/2024 13:12:36	Avenida Moisés Correia - Camutanga - PE	0	Ligado	0v	Parado	-7.4075 -35.2755

18/03/2024 13:13:16	Avenida Moisés Correia - Camutanga - PE	0	Ligado	0v	Parado	-7.4075 -35.2755
18/03/2024 13:13:24						
18/03/2024 13:18:16	Avenida Moisés Correia - Camutanga - PE	0	Desligado	0v	Parado	-7.4075 -35.2755
18/03/2024 13:23:16	Avenida Moisés Correia - Camutanga - PE	0	Desligado	0v	Parado	-7.4075 -35.2755
18/03/2024 13:28:16	Avenida Moisés Correia - Camutanga - PE	0	Desligado	0v	Parado	-7.4075 -35.2755
18/03/2024 13:33:16	Avenida Moisés Correia - Camutanga - PE	0	Desligado	0v	Parado	-7.4075 -35.2755
18/03/2024 13:38:16	Avenida Moisés Correia - Camutanga - PE	0	Desligado	0v	Parado	-7.4075 -35.2755
18/03/2024 13:43:16	Avenida Moisés Correia - Camutanga - PE	0	Desligado	0v	Parado	-7.4075 -35.2755
18/03/2024 13:48:16	Avenida Moisés Correia - Camutanga - PE	0	Desligado	0v	Parado	-7.4075 -35.2755
18/03/2024 13:53:16	Avenida Moisés Correia - Camutanga - PE	0	Desligado	0v	Parado	-7.4075 -35.2755
18/03/2024 13:58:16	Avenida Moisés Correia - Camutanga - PE	0	Desligado	0v	Parado	-7.4075 -35.2755
18/03/2024 14:03:16	Avenida Moisés Correia - Camutanga - PE	0	Desligado	0v	Parado	-7.4075 -35.2755
18/03/2024 14:08:16	Avenida Moisés Correia - Camutanga - PE	0	Desligado	0v	Parado	-7.4075 -35.2755
18/03/2024 14:13:16	Avenida Moisés Correia - Camutanga - PE	0	Desligado	0v	Parado	-7.4075 -35.2755
18/03/2024 14:18:16	Avenida Moisés Correia - Camutanga - PE	0	Desligado	0v	Parado	-7.4075 -35.2755
18/03/2024 14:23:16	Avenida Moisés Correia - Camutanga - PE	0	Desligado	0v	Parado	-7.4075 -35.2755
18/03/2024 14:28:16	Avenida Moisés Correia - Camutanga - PE	0	Desligado	0v	Parado	-7.4075 -35.2755
18/03/2024 14:33:16	Avenida Moisés Correia - Camutanga - PE	0	Desligado	0v	Parado	-7.4075 -35.2755
18/03/2024 14:38:16	Avenida Moisés Correia - Camutanga - PE	0	Desligado	0v	Parado	-7.4075 -35.2755
18/03/2024 14:43:16	Avenida Moisés Correia - Camutanga - PE	0	Desligado	0v	Parado	-7.4075 -35.2755
18/03/2024 14:48:16	Avenida Moisés Correia - Camutanga - PE	0	Desligado	0v	Parado	-7.4075 -35.2755
18/03/2024 14:53:16	Avenida Moisés Correia - Camutanga - PE	0	Desligado	0v	Parado	-7.4075 -35.2755

18/03/2024 14:58:16	Avenida Moisés Correia - Camutanga - PE	0	Desligado	0v	Parado	-7.4075 -35.2755
18/03/2024 15:03:16	Avenida Moisés Correia - Camutanga - PE	0	Desligado	0v	Parado	-7.4075 -35.2755
18/03/2024 15:08:16	Avenida Moisés Correia - Camutanga - PE	0	Desligado	0v	Parado	-7.4075 -35.2755
18/03/2024 15:13:16	Avenida Moisés Correia - Camutanga - PE	0	Desligado	0v	Parado	-7.4075 -35.2755
18/03/2024 15:18:16	Avenida Moisés Correia - Camutanga - PE	0	Desligado	0v	Parado	-7.4075 -35.2755
18/03/2024 15:23:16	Avenida Moisés Correia - Camutanga - PE	0	Desligado	0v	Parado	-7.4075 -35.2755
18/03/2024 15:28:16	Avenida Moisés Correia - Camutanga - PE	0	Desligado	0v	Parado	-7.4075 -35.2755
18/03/2024 15:33:16	Avenida Moisés Correia - Camutanga - PE	0	Desligado	0v	Parado	-7.4075 -35.2755
18/03/2024 15:38:16	Avenida Moisés Correia - Camutanga - PE	0	Desligado	0v	Parado	-7.4075 -35.2755
18/03/2024 15:43:16	Avenida Moisés Correia - Camutanga - PE	0	Desligado	0v	Parado	-7.4075 -35.2755
18/03/2024 15:48:16	Avenida Moisés Correia - Camutanga - PE	0	Desligado	0v	Parado	-7.4075 -35.2755
18/03/2024 15:53:16	Avenida Moisés Correia - Camutanga - PE	0	Desligado	0v	Parado	-7.4075 -35.2755
18/03/2024 15:57:32	Avenida Moisés Correia - Camutanga - PE	0	Desligado	0v	Parado	-7.4075 -35.2755
18/03/2024 15:57:40						
18/03/2024 15:58:16	Avenida Moisés Correia - Camutanga - PE	0	Ligado	0v	Parado	-7.4075 -35.2755
18/03/2024 15:58:56	Avenida Moisés Correia - Camutanga - PE	0	Ligado	0v	Parado	-7.4075 -35.2755
18/03/2024 15:59:36	Avenida Moisés Correia - Camutanga - PE	16	Ligado	0v	107 metros	-7.4083 -35.2751
18/03/2024 16:00:02	Avenida Moisés Correia - Camutanga - PE	12	Ligado	0v	Parado	-7.4083 -35.2751
18/03/2024 16:00:16	Avenida Moisés Correia - Camutanga - PE	15	Ligado	0v	88 metros	-7.4084 -35.2743
18/03/2024 16:00:26	Avenida Moisés Correia - Camutanga - PE	14	Ligado	0v	Parado	-7.4084 -35.2743
18/03/2024 16:00:56	Avenida Doutor Simplício Tavares de Melo - Camutanga - PE	0	Ligado	0v	142 metros	-7.4088 -35.2731
18/03/2024 16:01:36	Avenida Doutor Simplício Tavares de Melo - Camutanga - PE	0	Ligado	0v	Parado	-7.4088 -35.2731

18/03/2024 16:01:48	Avenida Doutor Simplício Tavares de Melo - Camutanga - PE	15	Ligado	0v	54 metros	-7.4088 -35.2726
18/03/2024 16:02:16	Avenida Doutor Simplício Tavares de Melo - Camutanga - PE	0	Ligado	0v	88 metros	-7.4082 -35.2721
18/03/2024 16:02:56	Avenida Doutor Simplício Tavares de Melo - Camutanga - PE	0	Ligado	0v	Parado	-7.4082 -35.2721
18/03/2024 16:03:36	Avenida Doutor Simplício Tavares de Melo - Camutanga - PE	21	Ligado	0v	127 metros	-7.4072 -35.2716
18/03/2024 16:03:48	Rua Santa Cruz - Camutanga - PE	28	Ligado	0v	59 metros	-7.4072 -35.2711
18/03/2024 16:04:16	Rua Santa Cruz - Camutanga - PE	30	Ligado	0v	219 metros	-7.4085 -35.2695
18/03/2024 16:04:56	Rua Santa Cruz - Camutanga - PE	25	Ligado	0v	272 metros	-7.4102 -35.2678
18/03/2024 16:05:21	Rua Santa Cruz - Camutanga - PE	23	Ligado	0v	146 metros	-7.4111 -35.2669
18/03/2024 16:05:36	Rua Santa Cruz - Camutanga - PE	40	Ligado	0v	128 metros	-7.4119 -35.2661
18/03/2024 16:06:15	Rua Santa Cruz - Camutanga - PE	53	Ligado	0v	515 metros	-7.4153 -35.2628
18/03/2024 16:06:30	Rodovia Pe Oitenta e Dois - Camutanga - PE	38	Ligado	0v	199 metros	-7.4160 -35.2612
18/03/2024 16:06:56	Rodovia PE-082 - Camutanga - PE	27	Ligado	0v	225 metros	-7.4177 -35.2601
18/03/2024 16:07:23	Rodovia PE-082 - Camutanga - PE	37	Ligado	0v	236 metros	-7.4197 -35.2593
18/03/2024 16:07:36	Rodovia PE-082 - Camutanga - PE	31	Ligado	0v	91 metros	-7.4204 -35.2590
18/03/2024 16:08:15	Rodovia PE-082 - Camutanga - PE	45	Ligado	0v	333 metros	-7.4233 -35.2582
18/03/2024 16:08:56	Rodovia PE-082 - Camutanga - PE	19	Ligado	0v	421 metros	-7.4265 -35.2562
18/03/2024 16:09:36	Rodovia PE-082 - Camutanga - PE	40	Ligado	0v	393 metros	-7.4298 -35.2549
18/03/2024 16:10:16	Rodovia PE-082 - Ferreiros - PE	62	Ligado	0v	668 metros	-7.4352 -35.2522
18/03/2024 16:10:47	Rodovia PE-082 - Ferreiros - PE	57	Ligado	0v	507 metros	-7.4393 -35.2503
18/03/2024 16:11:29	Rodovia PE-082 - Ferreiros - PE	43	Ligado	0v	683 metros	-7.4454 -35.2498
18/03/2024 16:11:41	Rodovia PE-082 - Ferreiros - PE	30	Ligado	0v	127 metros	-7.4465 -35.2500
18/03/2024 16:12:16	Rodovia PE-082 - Ferreiros - PE	0	Ligado	0v	136 metros	-7.4477 -35.2504

18/03/2024 16:12:57	Rodovia PE-082 - Ferreiros - PE	0	Ligado	0v	Parado	-7.4477 -35.2504
18/03/2024 16:13:37	Rodovia PE-082 - Ferreiros - PE	41	Ligado	0v	299 metros	-7.4502 -35.2513
18/03/2024 16:14:17	Rodovia PE-082 - Ferreiros - PE	37	Ligado	0v	448 metros	-7.4539 -35.2529
18/03/2024 16:14:57	Rodovia PE-082 - Ferreiros - PE	62	Ligado	0v	531 metros	-7.4569 -35.2566
18/03/2024 16:15:37	Rodovia PE-082 - Ferreiros - PE	62	Ligado	0v	716 metros	-7.4609 -35.2617
18/03/2024 16:16:17	Rodovia PE-082 - Ferreiros - PE	66	Ligado	0v	696 metros	-7.4646 -35.2668
18/03/2024 16:16:57	Rodovia PE-082 - Ferreiros - PE	57	Ligado	0v	685 metros	-7.4683 -35.2717
18/03/2024 16:17:37	Rodovia PE-082 - Ferreiros - PE	23	Ligado	0v	462 metros	-7.4709 -35.2749
18/03/2024 16:18:17	Rodovia PE-082 - Ferreiros - PE	45	Ligado	0v	327 metros	-7.4729 -35.2772
18/03/2024 16:18:57	Rodovia PE-082 - Ferreiros - PE	62	Ligado	0v	634 metros	-7.4766 -35.2815
18/03/2024 16:19:37	Rodovia PE-082 - Ferreiros - PE	65	Ligado	0v	722 metros	-7.4809 -35.2864
18/03/2024 16:20:52	Rodovia PE-082 - Ferreiros - PE	68	Ligado	0v	1,44 km	-7.4896 -35.2960
18/03/2024 16:21:15	Rodovia PE-082 - Ferreiros - PE	40	Ligado	0v	379 metros	-7.4928 -35.2970
18/03/2024 16:21:55	Rodovia PE-082 - Mocs - Ferreiros - PE	18	Ligado	0v	301 metros	-7.4955 -35.2976
18/03/2024 16:22:16	Rodovia PE-082 - Mocs - Ferreiros - PE	15	Ligado	0v	Parado	-7.4955 -35.2976
18/03/2024 16:22:35	Rodovia PE-082 - Mocs - Timbaúba - PE	18	Ligado	0v	157 metros	-7.4969 -35.2978
18/03/2024 16:23:15	Rodovia PE-082 - Mocs - Ferreiros - PE	24	Ligado	0v	325 metros	-7.4997 -35.2984
18/03/2024 16:23:55	Rodovia PE-082 - Mocs - Timbaúba - PE	32	Ligado	0v	271 metros	-7.5021 -35.2989
18/03/2024 16:24:18	Rodovia PE-082 - Mocs - Timbaúba - PE	46	Ligado	0v	267 metros	-7.5044 -35.2995
18/03/2024 16:24:35	Rodovia PE-082 - Mocs - Timbaúba - PE	34	Ligado	0v	191 metros	-7.5059 -35.3002
18/03/2024 16:25:15	Rodovia PE-082 - Mocs - Timbaúba - PE	34	Ligado	0v	416 metros	-7.5093 -35.3019
18/03/2024 16:25:45	Rodovia PE-082 - Mocs - Timbaúba - PE	15	Ligado	0v	263 metros	-7.5115 -35.3027

18/03/2024 16:25:55	Rodovia PE-082 - Mocs - Timbaúba - PE	14	Ligado	0v	Parado	-7.5115 -35.3027
18/03/2024 16:26:19	Rodovia PE-082 - Mocs - Timbaúba - PE	25	Ligado	0v	160 metros	-7.5129 -35.3031
18/03/2024 16:26:35	Rua Coronel Claudino - Mocs - Timbaúba - PE	26	Ligado	0v	126 metros	-7.5136 -35.3040
18/03/2024 16:27:08	Rua Coronel Claudino - Mocs - Timbaúba - PE	23	Ligado	0v	246 metros	-7.5140 -35.3062
18/03/2024 16:27:30	Rua Coronel Claudino - Mocs - Timbaúba - PE	19	Ligado	0v	115 metros	-7.5140 -35.3072
18/03/2024 16:27:41	Rua Coronel Claudino - Mocs - Timbaúba - PE	20	Ligado	0v	Parado	-7.5140 -35.3072
18/03/2024 16:27:55	Rua Doutor Geraldo Ferreira Lima - Mocs - Timbaúba - PE	18	Ligado	0v	119 metros	-7.5148 -35.3079
18/03/2024 16:28:11	Rua Wilson Neves Calabria - Mocs - Timbaúba - PE	15	Ligado	0v	68 metros	-7.5153 -35.3084
18/03/2024 16:28:35	Travessa Sete de Setembro - Mocs - Timbaúba - PE	20	Ligado	0v	106 metros	-7.5150 -35.3093
18/03/2024 16:29:15	Rua Manoel Xavier de Andrade - Mocs - Timbaúba - PE	0	Ligado	0v	68 metros	-7.5149 -35.3099
18/03/2024 16:29:55	Rua Manoel Xavier de Andrade - Mocs - Timbaúba - PE	0	Ligado	0v	Parado	-7.5149 -35.3099
18/03/2024 16:30:35	Rua Manoel Xavier de Andrade - Mocs - Timbaúba - PE	0	Ligado	0v	Parado	-7.5149 -35.3099
18/03/2024 16:31:15	Rua Manoel Xavier de Andrade - Mocs - Timbaúba - PE	0	Ligado	0v	Parado	-7.5149 -35.3099
18/03/2024 16:31:55	Rua Manoel Xavier de Andrade - Mocs - Timbaúba - PE	0	Ligado	0v	Parado	-7.5149 -35.3099
18/03/2024 16:32:35	Rua Manoel Xavier de Andrade - Mocs - Timbaúba - PE	0	Ligado	0v	Parado	-7.5149 -35.3099
18/03/2024 16:33:15	Rua Manoel Xavier de Andrade - Mocs - Timbaúba - PE	0	Ligado	0v	Parado	-7.5149 -35.3099
18/03/2024 16:33:55	Rua Manoel Xavier de Andrade - Mocs - Timbaúba - PE	0	Ligado	0v	Parado	-7.5149 -35.3099
18/03/2024 16:34:35	Rua Manoel Xavier de Andrade - Mocs - Timbaúba - PE	0	Ligado	0v	Parado	-7.5149 -35.3099
18/03/2024 16:35:15	Rua Manoel Xavier de Andrade - Mocs - Timbaúba - PE	0	Ligado	0v	Parado	-7.5149 -35.3099
18/03/2024 16:35:55	Rua Manoel Xavier de Andrade - Mocs - Timbaúba - PE	0	Ligado	0v	Parado	-7.5149 -35.3099
18/03/2024 16:36:35	Rua Manoel Xavier de Andrade - Mocs - Timbaúba - PE	0	Ligado	0v	Parado	-7.5149 -35.3099
18/03/2024 16:37:15	Rua Manoel Xavier de Andrade - Mocs - Timbaúba - PE	0	Ligado	0v	Parado	-7.5149 -35.3099

18/03/2024 16:37:55	Rua Manoel Xavier de Andrade - Mocs - Timbaúba - PE	0	Ligado	0v	Parado	-7.5149 -35.3099
18/03/2024 16:38:35	Rua Manoel Xavier de Andrade - Mocs - Timbaúba - PE	0	Ligado	0v	Parado	-7.5149 -35.3099
18/03/2024 16:39:15	Rua Manoel Xavier de Andrade - Mocs - Timbaúba - PE	0	Ligado	0v	Parado	-7.5149 -35.3099
18/03/2024 16:39:55	Rua Manoel Xavier de Andrade - Mocs - Timbaúba - PE	0	Ligado	0v	Parado	-7.5149 -35.3099
18/03/2024 16:40:35	Rua Manoel Xavier de Andrade - Mocs - Timbaúba - PE	0	Ligado	0v	Parado	-7.5149 -35.3099
18/03/2024 16:41:15	Rua Manoel Xavier de Andrade - Mocs - Timbaúba - PE	0	Ligado	0v	Parado	-7.5149 -35.3099
18/03/2024 16:41:55	Rua Manoel Xavier de Andrade - Mocs - Timbaúba - PE	0	Ligado	0v	Parado	-7.5149 -35.3099
18/03/2024 16:42:35	Rua Manoel Xavier de Andrade - Mocs - Timbaúba - PE	0	Ligado	0v	Parado	-7.5149 -35.3099
18/03/2024 16:43:15	Rua Manoel Xavier de Andrade - Mocs - Timbaúba - PE	0	Ligado	0v	Parado	-7.5149 -35.3099
18/03/2024 16:43:55	Rua Manoel Xavier de Andrade - Mocs - Timbaúba - PE	0	Ligado	0v	Parado	-7.5149 -35.3099
18/03/2024 16:44:35	Rua Manoel Xavier de Andrade - Mocs - Timbaúba - PE	0	Ligado	0v	Parado	-7.5149 -35.3099
18/03/2024 16:45:15	Rua Manoel Xavier de Andrade - Mocs - Timbaúba - PE	0	Ligado	0v	Parado	-7.5149 -35.3099
18/03/2024 16:45:55	Rua Manoel Xavier de Andrade - Mocs - Timbaúba - PE	0	Ligado	0v	Parado	-7.5149 -35.3099
18/03/2024 16:46:35	Rua Manoel Xavier de Andrade - Mocs - Timbaúba - PE	0	Ligado	0v	Parado	-7.5149 -35.3099
18/03/2024 16:47:15	Rua Manoel Xavier de Andrade - Mocs - Timbaúba - PE	0	Ligado	0v	Parado	-7.5149 -35.3099
18/03/2024 16:47:55	Rua Manoel Xavier de Andrade - Mocs - Timbaúba - PE	0	Ligado	0v	Parado	-7.5149 -35.3099
18/03/2024 16:48:35	Rua Manoel de Albuquerque Galvão - Mocs - Timbaúba - PE	0	Ligado	0v	52 metros	-7.5154 -35.3098
18/03/2024 16:49:15	Rua Manoel de Albuquerque Galvão - Mocs - Timbaúba - PE	0	Ligado	0v	Parado	-7.5154 -35.3098
18/03/2024 16:49:55	Rua Manoel de Albuquerque Galvão - Mocs - Timbaúba - PE	0	Ligado	0v	Parado	-7.5154 -35.3098
18/03/2024 16:50:35	Rua Manoel de Albuquerque Galvão - Mocs - Timbaúba - PE	11	Ligado	0v	Parado	-7.5154 -35.3098
18/03/2024 16:51:04	Rua Doutor Geraldo Ferreira Lima - Mocs - Timbaúba - PE	12	Ligado	0v	111 metros	-7.5161 -35.3091
18/03/2024 16:51:15	Rua Doutor Geraldo Ferreira Lima - Mocs - Timbaúba - PE	17	Ligado	0v	Parado	-7.5161 -35.3091

18/03/2024 16:51:55	Rua Doutor Geraldo Ferreira Lima - Mocs - Timbaúba - PE	16	Ligado	0v	215 metros	-7.5147 -35.3078
18/03/2024 16:52:06	Rua Doutor Geraldo Ferreira Lima - Mocs - Timbaúba - PE	15	Ligado	0v	Parado	-7.5147 -35.3078
18/03/2024 16:52:23	Rua da Itec - Mocs - Timbaúba - PE	12	Ligado	0v	88 metros	-7.5140 -35.3073
18/03/2024 16:52:36	Rua Coronel Claudino - Mocs - Timbaúba - PE	20	Ligado	0v	56 metros	-7.5141 -35.3068
18/03/2024 16:53:16	Rua Coronel Claudino - Mocs - Timbaúba - PE	19	Ligado	0v	242 metros	-7.5138 -35.3047
18/03/2024 16:53:30	Rua Coronel Claudino - Mocs - Timbaúba - PE	26	Ligado	0v	98 metros	-7.5134 -35.3038
18/03/2024 16:53:48	Rodovia PE-082 - Mocs - Timbaúba - PE	14	Ligado	0v	79 metros	-7.5132 -35.3032
18/03/2024 16:54:36	Rodovia PE-082 - Mocs - Timbaúba - PE	39	Ligado	0v	339 metros	-7.5103 -35.3023
18/03/2024 16:55:16	Rodovia PE-082 - Mocs - Timbaúba - PE	32	Ligado	0v	490 metros	-7.5063 -35.3004
18/03/2024 16:55:26	Rodovia PE-082 - Mocs - Timbaúba - PE	34	Ligado	0v	97 metros	-7.5056 -35.3000
18/03/2024 16:55:46	Rodovia PE-082 - Mocs - Timbaúba - PE	42	Ligado	0v	219 metros	-7.5038 -35.2992
18/03/2024 16:55:56	Rodovia PE-082 - Mocs - Timbaúba - PE	44	Ligado	0v	118 metros	-7.5027 -35.2990
18/03/2024 16:56:36	Rodovia PE-082 - Mocs - Ferreiros - PE	22	Ligado	0v	316 metros	-7.5000 -35.2984
18/03/2024 16:57:16	Rodovia PE-082 - Mocs - Timbaúba - PE	28	Ligado	0v	393 metros	-7.4965 -35.2977
18/03/2024 16:57:56	Rodovia PE-082 - Ferreiros - PE	35	Ligado	0v	310 metros	-7.4938 -35.2972
18/03/2024 16:58:31	Rodovia PE-082 - Ferreiros - PE	48	Ligado	0v	350 metros	-7.4907 -35.2965
18/03/2024 16:58:44	Rodovia PE-082 - Ferreiros - PE	57	Ligado	0v	192 metros	-7.4892 -35.2957
18/03/2024 16:59:16	Rodovia PE-082 - Ferreiros - PE	67	Ligado	0v	571 metros	-7.4857 -35.2918
18/03/2024 16:59:56	Rodovia PE-082 - Ferreiros - PE	67	Ligado	0v	731 metros	-7.4814 -35.2869
18/03/2024 17:00:36	Rodovia PE-082 - Ferreiros - PE	69	Ligado	0v	737 metros	-7.4770 -35.2819
18/03/2024 17:01:16	Rodovia PE-082 - Ferreiros - PE	54	Ligado	0v	687 metros	-7.4729 -35.2772
18/03/2024 17:01:56	Rodovia PE-082 - Ferreiros - PE	22	Ligado	0v	324 metros	-7.4710 -35.2750

18/03/2024 17:02:36	Rodovia PE-082 - Ferreiros - PE	50	Ligado	0v	345 metros	-7.4690 -35.2726
18/03/2024 17:03:16	Rodovia PE-082 - Ferreiros - PE	60	Ligado	0v	600 metros	-7.4658 -35.2683
18/03/2024 17:03:56	Rodovia PE-082 - Ferreiros - PE	53	Ligado	0v	616 metros	-7.4624 -35.2638
18/03/2024 17:04:36	Rodovia PE-082 - Ferreiros - PE	63	Ligado	0v	707 metros	-7.4586 -35.2587
18/03/2024 17:05:16	Ferreiros - PE	47	Ligado	0v	647 metros	-7.4551 -35.2541
18/03/2024 17:05:30	Rodovia PE-082 - Ferreiros - PE	41	Ligado	0v	172 metros	-7.4540 -35.2529
18/03/2024 17:05:56	Rodovia PE-082 - Ferreiros - PE	31	Ligado	0v	302 metros	-7.4516 -35.2518
18/03/2024 17:06:36	Ferreiros - PE	15	Ligado	0v	237 metros	-7.4496 -35.2511
18/03/2024 17:07:16	Rodovia PE-082 - Ferreiros - PE	26	Ligado	0v	250 metros	-7.4475 -35.2503
18/03/2024 17:07:43	Rodovia PE-082 - Ferreiros - PE	30	Ligado	0v	191 metros	-7.4458 -35.2498
18/03/2024 17:07:56	Rodovia PE-082 - Ferreiros - PE	35	Ligado	0v	123 metros	-7.4447 -35.2498
18/03/2024 17:08:36	Rodovia PE-082 - Ferreiros - PE	50	Ligado	0v	533 metros	-7.4399 -35.2502
18/03/2024 17:08:49	Rodovia PE-082 - Ferreiros - PE	49	Ligado	0v	182 metros	-7.4383 -35.2506
18/03/2024 17:09:16	Rodovia PE-082 - Ferreiros - PE	63	Ligado	0v	407 metros	-7.4351 -35.2522
18/03/2024 17:09:56	Rodovia PE-082 - Camutanga - PE	0	Ligado	0v	512 metros	-7.4310 -35.2543
18/03/2024 17:10:36	Rodovia PE-082 - Camutanga - PE	42	Ligado	0v	168 metros	-7.4297 -35.2550
18/03/2024 17:10:53	Rodovia PE-082 - Camutanga - PE	41	Ligado	0v	217 metros	-7.4279 -35.2558
18/03/2024 17:11:16	Rodovia PE-082 - Camutanga - PE	16	Ligado	0v	187 metros	-7.4262 -35.2562
18/03/2024 17:11:56	Rodovia PE-082 - Camutanga - PE	48	Ligado	0v	415 metros	-7.4231 -35.2582
18/03/2024 17:12:36	Rodovia PE-082 - Camutanga - PE	25	Ligado	0v	321 metros	-7.4203 -35.2591
18/03/2024 17:13:12	Rodovia PE-082 - Camutanga - PE	20	Ligado	0v	300 metros	-7.4178 -35.2600
18/03/2024 17:13:56	Rodovia PE-082 - Camutanga - PE	0	Ligado	0v	196 metros	-7.4163 -35.2609

18/03/2024 17:14:21	Rodovia PE-082 - Camutanga - PE	12	Ligado	0v	Parado	-7.4163 -35.2609
18/03/2024 17:14:33	Rodovia Pe Oitenta e Dois - Camutanga - PE	19	Ligado	0v	82 metros	-7.4157 -35.2613
18/03/2024 17:14:55	Rua Santa Cruz - Camutanga - PE	38	Ligado	0v	188 metros	-7.4152 -35.2629
18/03/2024 17:15:16	Rua Santa Cruz - Camutanga - PE	45	Ligado	0v	221 metros	-7.4137 -35.2642
18/03/2024 17:15:56	Rua Santa Cruz - Camutanga - PE	23	Ligado	0v	435 metros	-7.4110 -35.2670
18/03/2024 17:16:36	Rua Santa Cruz - Camutanga - PE	0	Ligado	0v	97 metros	-7.4103 -35.2676
18/03/2024 17:17:16	Rua Santa Cruz - Camutanga - PE	27	Ligado	0v	218 metros	-7.4089 -35.2690
18/03/2024 17:17:56	Rua Santa Cruz - Camutanga - PE	29	Ligado	0v	267 metros	-7.4074 -35.2708
18/03/2024 17:18:36	Rua Santa Cruz - Camutanga - PE	11	Ligado	0v	108 metros	-7.4068 -35.2716
18/03/2024 17:19:16	Rua Santa Cruz - Camutanga - PE	14	Ligado	0v	159 metros	-7.4057 -35.2725
18/03/2024 17:19:26	Rua Santa Cruz - Camutanga - PE	11	Ligado	0v	53 metros	-7.4053 -35.2728
18/03/2024 17:19:56	Rua Santa Cruz - Camutanga - PE	0	Ligado	0v	Parado	-7.4053 -35.2728
18/03/2024 17:20:36	Rua Santa Cruz - Camutanga - PE	0	Ligado	0v	108 metros	-7.4045 -35.2734
18/03/2024 17:20:47	Rua Santa Cruz - Camutanga - PE	12	Ligado	0v	Parado	-7.4045 -35.2734
18/03/2024 17:21:04	Avenida Pedro de Albuquerque Uchôa - Camutanga - PE	19	Ligado	0v	94 metros	-7.4049 -35.2741
18/03/2024 17:21:16	Avenida Pedro de Albuquerque Uchôa - Camutanga - PE	20	Ligado	0v	Parado	-7.4049 -35.2741
18/03/2024 17:21:54	Avenida Pedro de Albuquerque Uchôa - Camutanga - PE	12	Ligado	0v	88 metros	-7.4052 -35.2749
18/03/2024 17:22:35	Avenida Pedro de Albuquerque Uchôa - Camutanga - PE	15	Ligado	0v	179 metros	-7.4056 -35.2764
18/03/2024 17:23:16	Avenida Pedro de Albuquerque Uchôa - Camutanga - PE	12	Ligado	0v	Parado	-7.4056 -35.2764
18/03/2024 17:23:56	Avenida Moisés Correia - Camutanga - PE	0	Ligado	0v	190 metros	-7.4072 -35.2759
18/03/2024 17:24:36	Avenida Moisés Correia - Camutanga - PE	10	Ligado	0v	Parado	-7.4072 -35.2759
18/03/2024 17:25:15	Avenida Moisés Correia - Camutanga - PE	13	Ligado	0v	170 metros	-7.4085 -35.2752

18/03/2024 17:25:56	Avenida Moisés Correia - Camutanga - PE	0	Ligado	0v	Parado	-7.4085 -35.2752
18/03/2024 17:26:36	Travessa José Batista - Camutanga - PE	0	Ligado	0v	112 metros	-7.4083 -35.2742
18/03/2024 17:27:16	Travessa José Batista - Camutanga - PE	0	Ligado	0v	Parado	-7.4083 -35.2742
18/03/2024 17:27:42	Avenida Doutor Simplício Tavares de Melo - Camutanga - PE	18	Ligado	0v	74 metros	-7.4087 -35.2736
18/03/2024 17:27:56	Rua Agamenon Magalhães - Camutanga - PE	0	Ligado	0v	66 metros	-7.4088 -35.2730
18/03/2024 17:28:25	Avenida Doutor Simplício Tavares de Melo - Camutanga - PE	18	Ligado	0v	55 metros	-7.4088 -35.2726
18/03/2024 17:28:36	Avenida Doutor Simplício Tavares de Melo - Camutanga - PE	0	Ligado	0v	52 metros	-7.4084 -35.2723
18/03/2024 17:29:16	Avenida Doutor Simplício Tavares de Melo - Camutanga - PE	0	Ligado	0v	Parado	-7.4084 -35.2723
18/03/2024 17:29:56	Avenida Doutor Simplício Tavares de Melo - Camutanga - PE	0	Ligado	0v	Parado	-7.4084 -35.2723
18/03/2024 17:30:36	Avenida Doutor Simplício Tavares de Melo - Camutanga - PE	0	Ligado	0v	Parado	-7.4084 -35.2723
18/03/2024 17:31:16	Avenida Doutor Simplício Tavares de Melo - Camutanga - PE	0	Ligado	0v	Parado	-7.4084 -35.2723
18/03/2024 17:31:56	Avenida Doutor Simplício Tavares de Melo - Camutanga - PE	0	Ligado	0v	Parado	-7.4084 -35.2723
18/03/2024 17:32:37	Avenida Doutor Simplício Tavares de Melo - Camutanga - PE	0	Ligado	0v	67 metros	-7.4079 -35.2720
18/03/2024 17:33:17	Avenida Doutor Simplício Tavares de Melo - Camutanga - PE	0	Ligado	0v	Parado	-7.4079 -35.2720
18/03/2024 17:33:57	Avenida Doutor Simplício Tavares de Melo - Camutanga - PE	0	Ligado	0v	63 metros	-7.4084 -35.2723
18/03/2024 17:34:17	Avenida Doutor Simplício Tavares de Melo - Camutanga - PE	12	Ligado	0v	Parado	-7.4084 -35.2723
18/03/2024 17:34:33	Avenida Doutor Simplício Tavares de Melo - Camutanga - PE	14	Ligado	0v	86 metros	-7.4088 -35.2729
18/03/2024 17:34:57	Avenida Presidente Getúlio Vargas - Camutanga - PE	12	Ligado	0v	109 metros	-7.4087 -35.2739
18/03/2024 17:35:17	Avenida Presidente Getúlio Vargas, 240 - Camutanga - PE	23	Ligado	0v	101 metros	-7.4079 -35.2744
18/03/2024 17:35:42	Avenida Presidente Getúlio Vargas, 240 - Camutanga - PE	15	Ligado	0v	134 metros	-7.4068 -35.2749
18/03/2024 17:35:57	Rua Joaquim Nabuco - Camutanga - PE	20	Ligado	0v	155 metros	-7.4071 -35.2755
18/03/2024 17:36:37	Avenida Moisés Correia - Camutanga - PE	0	Ligado	0v	71 metros	-7.4077 -35.2754

18/03/2024 17:37:17	Avenida Moisés Correia - Camutanga - PE	0	Ligado	0v	Parado	-7.4077 -35.2754
18/03/2024 17:37:57	Avenida Moisés Correia - Camutanga - PE	0	Ligado	0v	Parado	-7.4077 -35.2754
18/03/2024 17:38:37	Avenida Moisés Correia - Camutanga - PE	0	Ligado	0v	Parado	-7.4077 -35.2754
18/03/2024 17:39:17	Avenida Moisés Correia - Camutanga - PE	0	Ligado	0v	Parado	-7.4077 -35.2754
18/03/2024 17:39:57	Avenida Moisés Correia - Camutanga - PE	0	Ligado	0v	Parado	-7.4077 -35.2754
18/03/2024 17:40:37	Avenida Moisés Correia - Camutanga - PE	0	Ligado	0v	Parado	-7.4077 -35.2754
18/03/2024 17:41:17	Avenida Moisés Correia - Camutanga - PE	0	Ligado	0v	Parado	-7.4077 -35.2754
18/03/2024 17:41:57	Avenida Moisés Correia - Camutanga - PE	0	Ligado	0v	Parado	-7.4077 -35.2754
18/03/2024 17:42:10	Avenida Moisés Correia - Camutanga - PE	0	Ligado	0v	Parado	-7.4077 -35.2754
18/03/2024 17:42:12						
18/03/2024 17:46:57	Avenida Moisés Correia - Camutanga - PE	0	Desligado	0v	Parado	-7.4077 -35.2754
18/03/2024 17:51:57	Avenida Moisés Correia - Camutanga - PE	0	Desligado	0v	Parado	-7.4077 -35.2754
18/03/2024 17:56:57	Avenida Moisés Correia - Camutanga - PE	0	Desligado	0v	Parado	-7.4077 -35.2754
18/03/2024 17:58:22	Avenida Moisés Correia - Camutanga - PE	0	Desligado	0v	Parado	-7.4077 -35.2754
18/03/2024 17:58:26						
18/03/2024 17:59:02	Avenida Moisés Correia - Camutanga - PE	0	Ligado	0v	Parado	-7.4077 -35.2754
18/03/2024 17:59:42	Avenida Moisés Correia - Camutanga - PE	0	Ligado	0v	Parado	-7.4077 -35.2754
18/03/2024 18:00:03	Avenida Moisés Correia - Camutanga - PE	19	Ligado	0v	74 metros	-7.4083 -35.2751
18/03/2024 18:00:22	Travessa José Batista - Camutanga - PE	0	Ligado	0v	53 metros	-7.4086 -35.2748
18/03/2024 18:02:28	Rua Agamenon Magalhães - Camutanga - PE	11	Ligado	0v	206 metros	-7.4087 -35.2730
18/03/2024 18:02:41	Rua Agamenon Magalhães - Camutanga - PE	20	Ligado	0v	Parado	-7.4087 -35.2730
18/03/2024 18:03:22	Avenida Doutor Simplício Tavares de Melo - Camutanga - PE	0	Ligado	0v	136 metros	-7.4080 -35.2720

18/03/2024 18:03:54	Avenida Doutor Simplício Tavares de Melo - Camutanga - PE	13	Ligado	0v	113 metros	-7.4071 -35.2715
18/03/2024 18:04:27	Rua Santa Cruz - Camutanga - PE	20	Ligado	0v	214 metros	-7.4081 -35.2699
18/03/2024 18:04:42	Rua Santa Cruz - Camutanga - PE	24	Ligado	0v	104 metros	-7.4088 -35.2692
18/03/2024 18:05:22	Rua Santa Cruz - Camutanga - PE	24	Ligado	0v	254 metros	-7.4104 -35.2676
18/03/2024 18:06:02	Rua Santa Cruz - Camutanga - PE	44	Ligado	0v	340 metros	-7.4126 -35.2654
18/03/2024 18:06:33	Rua Santa Cruz - Camutanga - PE	53	Ligado	0v	419 metros	-7.4153 -35.2628
18/03/2024 18:06:48	Rodovia Pe Oitenta e Dois - Camutanga - PE	35	Ligado	0v	198 metros	-7.4160 -35.2612
18/03/2024 18:07:22	Rodovia PE-082 - Camutanga - PE	14	Ligado	0v	223 metros	-7.4177 -35.2601
18/03/2024 18:07:52	Rodovia PE-082 - Camutanga - PE	15	Ligado	0v	123 metros	-7.4186 -35.2596
18/03/2024 18:08:02	Rodovia PE-082 - Camutanga - PE	16	Ligado	0v	51 metros	-7.4191 -35.2594
18/03/2024 18:08:42	Rodovia PE-082 - Camutanga - PE	0	Ligado	0v	66 metros	-7.4197 -35.2593
18/03/2024 18:09:03	Rodovia PE-082 - Camutanga - PE	23	Ligado	0v	75 metros	-7.4203 -35.2591
18/03/2024 18:09:22	Rodovia PE-082 - Camutanga - PE	31	Ligado	0v	155 metros	-7.4216 -35.2587
18/03/2024 18:09:53	Rodovia PE-082 - Camutanga - PE	34	Ligado	0v	247 metros	-7.4237 -35.2579
18/03/2024 18:10:28	Rodovia PE-082 - Camutanga - PE	21	Ligado	0v	305 metros	-7.4260 -35.2564
18/03/2024 18:10:42	Rodovia PE-082 - Camutanga - PE	0	Ligado	0v	Parado	-7.4260 -35.2564
18/03/2024 18:10:53	Rodovia PE-082 - Camutanga - PE	12	Ligado	0v	Parado	-7.4260 -35.2564
18/03/2024 18:11:23	Rodovia PE-082 - Camutanga - PE	36	Ligado	0v	280 metros	-7.4283 -35.2556
18/03/2024 18:12:03	Rodovia PE-082 - Ferreiros - PE	37	Ligado	0v	447 metros	-7.4319 -35.2538
18/03/2024 18:12:19	Rodovia PE-082 - Ferreiros - PE	47	Ligado	0v	178 metros	-7.4334 -35.2531
18/03/2024 18:12:43	Rodovia PE-082 - Ferreiros - PE	46	Ligado	0v	337 metros	-7.4361 -35.2517
18/03/2024 18:13:12	Rodovia PE-082 - Ferreiros - PE	40	Ligado	0v	354 metros	-7.4389 -35.2503

18/03/2024 18:13:23	Rodovia PE-082 - Ferreiros - PE	41	Ligado	0v	128 metros	-7.4401 -35.2501
18/03/2024 18:14:03	Rodovia PE-082 - Ferreiros - PE	47	Ligado	0v	517 metros	-7.4447 -35.2498
18/03/2024 18:14:18	Rodovia PE-082 - Ferreiros - PE	33	Ligado	0v	168 metros	-7.4462 -35.2499
18/03/2024 18:14:43	Rodovia PE-082 - Ferreiros - PE	35	Ligado	0v	215 metros	-7.4480 -35.2505
18/03/2024 18:15:23	Rodovia PE-082 - Ferreiros - PE	44	Ligado	0v	394 metros	-7.4513 -35.2517
18/03/2024 18:15:45	Rodovia PE-082 - Ferreiros - PE	42	Ligado	0v	258 metros	-7.4535 -35.2526
18/03/2024 18:15:56	Rodovia PE-082 - Ferreiros - PE	37	Ligado	0v	125 metros	-7.4544 -35.2532
18/03/2024 18:16:43	Rodovia PE-082 - Ferreiros - PE	60	Ligado	0v	530 metros	-7.4573 -35.2571
18/03/2024 18:17:23	Rodovia PE-082 - Ferreiros - PE	54	Ligado	0v	648 metros	-7.4608 -35.2617
18/03/2024 18:18:03	Rodovia PE-082 - Ferreiros - PE	55	Ligado	0v	630 metros	-7.4642 -35.2663
18/03/2024 18:19:58	Rodovia PE-082 - Ferreiros - PE	10	Ligado	0v	1,32 km	-7.4716 -35.2757
18/03/2024 18:20:38	Rodovia PE-082 - Ferreiros - PE	49	Ligado	0v	414 metros	-7.4740 -35.2785
18/03/2024 18:21:18	Rodovia PE-082 - Ferreiros - PE	53	Ligado	0v	555 metros	-7.4773 -35.2823
18/03/2024 18:21:58	Rodovia PE-082 - Ferreiros - PE	64	Ligado	0v	616 metros	-7.4810 -35.2865
18/03/2024 18:22:38	Rodovia PE-082 - Ferreiros - PE	61	Ligado	0v	702 metros	-7.4852 -35.2912
18/03/2024 18:23:16	Rodovia PE-082 - Ferreiros - PE	69	Ligado	0v	708 metros	-7.4895 -35.2959
18/03/2024 18:23:58	Rodovia PE-082 - Ferreiros - PE	31	Ligado	0v	530 metros	-7.4941 -35.2972
18/03/2024 18:24:38	Rodovia PE-082 - Mocs - Timbaúba - PE	30	Ligado	0v	347 metros	-7.4971 -35.2978
18/03/2024 18:25:09	Ferreiros - PE	13	Ligado	0v	286 metros	-7.4996 -35.2984
18/03/2024 18:25:58	Ferreiros - PE	0	Ligado	0v	Parado	-7.4996 -35.2984
18/03/2024 18:26:36	Ferreiros - PE	14	Ligado	0v	Parado	-7.4996 -35.2984
18/03/2024 18:27:18	Rodovia PE-082 - Mocs - Ferreiros - PE	30	Ligado	0v	406 metros	-7.4961 -35.2976

18/03/2024 18:27:58	Rua Luiz Marinho Falcão - Timbaúba - PE	0	Ligado	0v	168 metros	-7.4955 -35.2990
18/03/2024 18:28:38	Rua Luiz Marinho Falcão - Timbaúba - PE	17	Ligado	0v	124 metros	-7.4953 -35.3001
18/03/2024 18:29:10	Rua Luiz Marinho Falcão, 5 - Timbaúba - PE	15	Ligado	0v	136 metros	-7.4952 -35.3014
18/03/2024 18:29:58	Rua Luiz Marinho Falcão, 5 - Timbaúba - PE	0	Ligado	0v	84 metros	-7.4953 -35.3021
18/03/2024 18:30:38	Rua Luiz Marinho Falcão, 5 - Timbaúba - PE	13	Ligado	0v	54 metros	-7.4952 -35.3026
18/03/2024 18:31:18	Rua Luiz Marinho Falcão, 5 - Timbaúba - PE	14	Ligado	0v	132 metros	-7.4954 -35.3038
18/03/2024 18:31:47	Rua Luiz Marinho Falcão - Timbaúba - PE	21	Ligado	0v	182 metros	-7.4961 -35.3052
18/03/2024 18:31:58	Rua Luiz Marinho Falcão - Timbaúba - PE	23	Ligado	0v	58 metros	-7.4965 -35.3056
18/03/2024 18:32:38	Rua Luiz Marinho Falcão - Timbaúba - PE	19	Ligado	0v	253 metros	-7.4981 -35.3073
18/03/2024 18:34:00	Rua Luiz Marinho Falcão - Timbaúba - PE	23	Ligado	0v	493 metros	-7.5005 -35.3110
18/03/2024 18:34:18	Rua Luiz marinho falcão - Timbaúba - PE	22	Ligado	0v	115 metros	-7.5013 -35.3116
18/03/2024 18:34:58	Rua Luiz marinho falcão - Timbaúba - PE	26	Ligado	0v	212 metros	-7.5028 -35.3128
18/03/2024 18:35:38	Rua Luiz marinho falcão - Mocs - Timbaúba - PE	20	Ligado	0v	256 metros	-7.5048 -35.3138
18/03/2024 18:36:08	Rua Luiz marinho falcão - Mocs - Timbaúba - PE	12	Ligado	0v	153 metros	-7.5061 -35.3144
18/03/2024 18:36:18	Rua Conselheiro João Alfredo - Mocs - Timbaúba - PE	17	Ligado	0v	51 metros	-7.5064 -35.3146
18/03/2024 18:36:58	Rua Almirante Barroso - Mocs - Timbaúba - PE	18	Ligado	0v	199 metros	-7.5075 -35.3161
18/03/2024 18:37:30	Rua Conselheiro João Alfredo - Mocs - Timbaúba - PE	17	Ligado	0v	187 metros	-7.5085 -35.3175
18/03/2024 18:37:40	Rua Conselheiro João Alfredo - Mocs - Timbaúba - PE	13	Ligado	0v	Parado	-7.5085 -35.3175
18/03/2024 18:37:56	Rua Henrique Dias - Araruna - Timbaúba - PE	16	Ligado	0v	87 metros	-7.5091 -35.3180
18/03/2024 18:38:18	Rua Henrique Dias - Araruna - Timbaúba - PE	13	Ligado	0v	111 metros	-7.5099 -35.3175
18/03/2024 18:38:31	Rua Henrique Dias - Araruna - Timbaúba - PE	11	Ligado	0v	Parado	-7.5099 -35.3175
18/03/2024 18:38:58	Praça João Pessoa - Araruna - Timbaúba - PE	0	Ligado	0v	60 metros	-7.5103 -35.3179

18/03/2024 18:39:38	Praça João Pessoa - Araruna - Timbaúba - PE	0	Ligado	0v	Parado	-7.5103 -35.3179
18/03/2024 18:40:13	Praça João Pessoa - Araruna - Timbaúba - PE	10	Ligado	0v	Parado	-7.5103 -35.3179
18/03/2024 18:40:28	Rua Marechal Dantas Barreto - Araruna - Timbaúba - PE	15	Ligado	0v	63 metros	-7.5109 -35.3181
18/03/2024 18:40:58	Rua Marechal Dantas Barreto - Araruna - Timbaúba - PE	25	Ligado	0v	203 metros	-7.5125 -35.3174
18/03/2024 18:41:10	Rua Marechal Dantas Barreto - Araruna - Timbaúba - PE	31	Ligado	0v	105 metros	-7.5134 -35.3170
18/03/2024 18:41:20	Rua Marechal Dantas Barreto - Araruna - Timbaúba - PE	23	Ligado	0v	60 metros	-7.5139 -35.3168
18/03/2024 18:41:38	Rua Maciel Pinheiro - Mocs - Timbaúba - PE	30	Ligado	0v	153 metros	-7.5142 -35.3154
18/03/2024 18:42:18	Rua Maciel Pinheiro - Mocs - Timbaúba - PE	12	Ligado	0v	248 metros	-7.5144 -35.3132
18/03/2024 18:42:33	Rua Maciel Pinheiro - Mocs - Timbaúba - PE	25	Ligado	0v	84 metros	-7.5146 -35.3124
18/03/2024 18:42:58	Travessa Barão de Lucena - Mocs - Timbaúba - PE	27	Ligado	0v	171 metros	-7.5156 -35.3113
18/03/2024 18:43:34	Travessa Barão de Lucena - Mocs - Timbaúba - PE	27	Ligado	0v	258 metros	-7.5174 -35.3099
18/03/2024 18:44:18	Travessa Barão de Lucena - Mocs - Timbaúba - PE	0	Ligado	0v	175 metros	-7.5189 -35.3094
18/03/2024 18:44:39	Travessa Barão de Lucena - Mocs - Timbaúba - PE	20	Ligado	0v	53 metros	-7.5194 -35.3092
18/03/2024 18:44:58	Travessa Barão de Lucena - Mocs - Timbaúba - PE	11	Ligado	0v	72 metros	-7.5195 -35.3086
18/03/2024 18:45:16	Rua Avelino Rodrigues Vieira - Mocs - Timbaúba - PE	13	Ligado	0v	64 metros	-7.5197 -35.3080
18/03/2024 18:45:36	BR-408 - Mocs - Timbaúba - PE	20	Ligado	0v	87 metros	-7.5205 -35.3079
18/03/2024 18:46:18	BR-408 - Mocs - Timbaúba - PE	67	Ligado	0v	579 metros	-7.5217 -35.3028
18/03/2024 18:46:58	BR-408 - Mocs - Timbaúba - PE	69	Ligado	0v	781 metros	-7.5226 -35.2958
18/03/2024 18:47:09	BR-408 - Mocs - Timbaúba - PE	70	Ligado	0v	214 metros	-7.5227 -35.2938
18/03/2024 18:47:19	BR-408 - Mocs - Timbaúba - PE	69	Ligado	0v	188 metros	-7.5236 -35.2924
18/03/2024 18:47:38	BR-408 - Mocs - Timbaúba - PE	65	Ligado	0v	366 metros	-7.5263 -35.2905
18/03/2024 18:47:49	BR-408 - Mocs - Timbaúba - PE	56	Ligado	0v	185 metros	-7.5277 -35.2896

18/03/2024 18:47:59	BR-408 - Mocs - Timbaúba - PE	53	Ligado	0v	149 metros	-7.5290 -35.2897
18/03/2024 18:52:09	BR-408 - Caueiras - Aliança - PE	65	Ligado	0v	4,43 km	-7.5507 -35.2561
18/03/2024 18:52:20	BR-408 - Caueiras - Aliança - PE	73	Ligado	0v	210 metros	-7.5525 -35.2554
18/03/2024 18:52:57	BR-408 - Caueiras - Aliança - PE	67	Ligado	0v	709 metros	-7.5582 -35.2581
18/03/2024 18:53:21	BR-408 - Caueiras - Aliança - PE	69	Ligado	0v	447 metros	-7.5619 -35.2596
18/03/2024 18:53:37	BR-408 - Caueiras - Aliança - PE	67	Ligado	0v	303 metros	-7.5646 -35.2589
18/03/2024 18:53:55	BR-408 - Caueiras - Aliança - PE	76	Ligado	0v	365 metros	-7.5676 -35.2576
18/03/2024 18:54:17	BR-408 - Caueiras - Aliança - PE	67	Ligado	0v	441 metros	-7.5703 -35.2547
18/03/2024 18:54:37	BR-408 - Caueiras - Aliança - PE	61	Ligado	0v	354 metros	-7.5724 -35.2523
18/03/2024 18:54:57	BR-408 - Caueiras - Aliança - PE	65	Ligado	0v	368 metros	-7.5757 -35.2522
18/03/2024 18:55:12	BR-408 - Caueiras - Aliança - PE	66	Ligado	0v	269 metros	-7.5781 -35.2522
18/03/2024 18:55:35	BR-408 - Caueiras - Aliança - PE	69	Ligado	0v	439 metros	-7.5812 -35.2497
18/03/2024 18:56:17	BR-408 - Caueiras - Aliança - PE	49	Ligado	0v	770 metros	-7.5880 -35.2486
18/03/2024 18:56:54	BR-408 - Caueiras - Aliança - PE	52	Ligado	0v	374 metros	-7.5913 -35.2479
18/03/2024 18:57:06	BR-408 - Caueiras - Aliança - PE	56	Ligado	0v	180 metros	-7.5924 -35.2468
18/03/2024 18:57:19	BR-408 - Caueiras - Aliança - PE	53	Ligado	0v	196 metros	-7.5933 -35.2452
18/03/2024 18:57:37	BR-408 - Caueiras - Aliança - PE	62	Ligado	0v	302 metros	-7.5957 -35.2439
18/03/2024 18:57:47	BR-408 - Caueiras - Aliança - PE	58	Ligado	0v	171 metros	-7.5971 -35.2434
18/03/2024 18:58:00	BR-408 - Aliança - PE	65	Ligado	0v	220 metros	-7.5989 -35.2427
18/03/2024 18:58:17	BR-408 - Aliança - PE	67	Ligado	0v	314 metros	-7.6014 -35.2413
18/03/2024 18:58:57	BR-408 - Aliança - PE	68	Ligado	0v	778 metros	-7.6083 -35.2399
18/03/2024 18:59:08	BR-408 - Aliança - PE	78	Ligado	0v	225 metros	-7.6103 -35.2397

18/03/2024 18:59:27	BR-408 - Aliança - PE	69	Ligado	0v	374 metros	-7.6136 -35.2397
18/03/2024 18:59:37	BR-408 - Aliança - PE	63	Ligado	0v	188 metros	-7.6153 -35.2392
18/03/2024 18:59:48	BR-408 - Aliança - PE	66	Ligado	0v	193 metros	-7.6169 -35.2397
18/03/2024 19:00:07	BR-408 - Aliança - PE	66	Ligado	0v	354 metros	-7.6196 -35.2415
18/03/2024 19:00:17	BR-408 - Aliança - PE	70	Ligado	0v	192 metros	-7.6213 -35.2414
18/03/2024 19:00:32	BR-408 - Aliança - PE	66	Ligado	0v	278 metros	-7.6238 -35.2413
18/03/2024 19:00:45	BR-408 - Aliança - PE	65	Ligado	0v	234 metros	-7.6255 -35.2425
18/03/2024 19:00:57	BR-408 - Aliança - PE	69	Ligado	0v	229 metros	-7.6267 -35.2442
18/03/2024 19:01:22	BR-408 - Aliança - PE	63	Ligado	0v	451 metros	-7.6291 -35.2475
18/03/2024 19:01:37	BR-408 - Aliança - PE	66	Ligado	0v	277 metros	-7.6297 -35.2499
18/03/2024 19:01:47	BR-408 - Aliança - PE	72	Ligado	0v	184 metros	-7.6311 -35.2509
18/03/2024 19:02:17	BR-408 - Aliança - PE	70	Ligado	0v	589 metros	-7.6359 -35.2530
18/03/2024 19:02:48	BR-408 - Aliança - PE	69	Ligado	0v	598 metros	-7.6411 -35.2546
18/03/2024 19:03:37	BR-408 - Aliança - PE	64	Ligado	0v	923 metros	-7.6490 -35.2522
18/03/2024 19:04:58	BR-408 - Nazaré da Mata - PE	42	Ligado	0v	1,19 km	-7.6594 -35.2496
18/03/2024 19:06:16	BR-408 - Nazaré da Mata - PE	52	Ligado	0v	837 metros	-7.6663 -35.2466
18/03/2024 19:06:28	BR-408 - Nazaré da Mata - PE	55	Ligado	0v	187 metros	-7.6680 -35.2463
18/03/2024 19:06:57	BR-408 - Nazaré da Mata - PE	50	Ligado	0v	446 metros	-7.6714 -35.2484
18/03/2024 19:07:37	BR-408 - Nazaré da Mata - PE	67	Ligado	0v	706 metros	-7.6767 -35.2519
18/03/2024 19:07:53	BR-408 - Nazaré da Mata - PE	57	Ligado	0v	291 metros	-7.6793 -35.2517
18/03/2024 19:08:17	BR-408 - Nazaré da Mata - PE	34	Ligado	0v	282 metros	-7.6814 -35.2502
18/03/2024 19:08:48	BR-408 - Nazaré da Mata - PE	49	Ligado	0v	370 metros	-7.6839 -35.2481

18/03/2024 19:09:00	BR-408 - Nazaré da Mata - PE	57	Ligado	0v	181 metros	-7.6856 -35.2480
18/03/2024 19:09:12	BR-408 - Nazaré da Mata - PE	61	Ligado	0v	187 metros	-7.6870 -35.2489
18/03/2024 19:09:25	BR-408 - Nazaré da Mata - PE	60	Ligado	0v	205 metros	-7.6886 -35.2497
18/03/2024 19:09:37	BR-408 - Nazaré da Mata - PE	61	Ligado	0v	193 metros	-7.6903 -35.2493
18/03/2024 19:10:17	BR-408 - Nazaré da Mata - PE	66	Ligado	0v	753 metros	-7.6968 -35.2473
18/03/2024 19:10:57	BR-408 - Nazaré da Mata - PE	48	Ligado	0v	732 metros	-7.7031 -35.2454
18/03/2024 19:11:18	BR-408 - Nazaré da Mata - PE	34	Ligado	0v	213 metros	-7.7046 -35.2443
18/03/2024 19:11:37	BR-408 - Nazaré da Mata - PE	28	Ligado	0v	165 metros	-7.7056 -35.2432
18/03/2024 19:12:17	BR-408 - Nazaré da Mata - PE	35	Ligado	0v	345 metros	-7.7077 -35.2409
18/03/2024 19:12:32	BR-408 - Nazaré da Mata - PE	51	Ligado	0v	186 metros	-7.7091 -35.2400
18/03/2024 19:12:57	BR-408 - Nazaré da Mata - PE	61	Ligado	0v	408 metros	-7.7126 -35.2388
18/03/2024 19:13:18	BR-408 - Nazaré da Mata - PE	62	Ligado	0v	356 metros	-7.7155 -35.2376
18/03/2024 19:13:37	BR-408 - Nazaré da Mata - PE	67	Ligado	0v	368 metros	-7.7187 -35.2383
18/03/2024 19:13:53	BR-408 - Nazaré da Mata - PE	61	Ligado	0v	288 metros	-7.7213 -35.2389
18/03/2024 19:14:03	BR-408 - Nazaré da Mata - PE	39	Ligado	0v	137 metros	-7.7225 -35.2390
18/03/2024 19:14:17	BR-408 - Nazaré da Mata - PE	43	Ligado	0v	166 metros	-7.7238 -35.2397
18/03/2024 19:14:29	BR-408 - Nazaré da Mata - PE	41	Ligado	0v	145 metros	-7.7250 -35.2402
18/03/2024 19:14:43	BR-408 - Nazaré da Mata - PE	37	Ligado	0v	156 metros	-7.7264 -35.2402
18/03/2024 19:14:57	Rodovia BR-408 - Juá - Nazaré da Mata - PE	57	Ligado	0v	187 metros	-7.7279 -35.2396
18/03/2024 19:15:14	Rodovia BR-408 - Juá - Nazaré da Mata - PE	77	Ligado	0v	324 metros	-7.7305 -35.2382
18/03/2024 19:15:33	Rodovia BR-408 - Juá - Nazaré da Mata - PE	83	Ligado	0v	422 metros	-7.7336 -35.2360
18/03/2024 19:16:13	Rodovia BR-408 - Juá - Nazaré da Mata - PE	62	Ligado	0v	819 metros	-7.7407 -35.2342

18/03/2024 19:16:32	Rua Nunes Machado - Juá - Nazaré da Mata - PE	21	Ligado	0v	275 metros	-7.7432 -35.2342
18/03/2024 19:16:57	Rua Nunes Machado - Juá - Nazaré da Mata - PE	15	Ligado	0v	148 metros	-7.7433 -35.2329
18/03/2024 19:17:08	Rua Nunes Machado - Juá - Nazaré da Mata - PE	23	Ligado	0v	Parado	-7.7433 -35.2329
18/03/2024 19:17:31	Rua General Osorio - Juá - Nazaré da Mata - PE	16	Ligado	0v	168 metros	-7.7439 -35.2315
18/03/2024 19:17:52	Rua Coelho Neto - Juá - Nazaré da Mata - PE	24	Ligado	0v	115 metros	-7.7439 -35.2305
18/03/2024 19:18:03	Rua Coelho Neto - Juá - Nazaré da Mata - PE	22	Ligado	0v	60 metros	-7.7437 -35.2300
18/03/2024 19:18:17	Rua Coelho Neto - Juá - Nazaré da Mata - PE	17	Ligado	0v	81 metros	-7.7435 -35.2293
18/03/2024 19:18:57	Rua Coelho Neto - Juá - Nazaré da Mata - PE	0	Ligado	0v	Parado	-7.7435 -35.2293
18/03/2024 19:19:19	Rua Ermirio Coutinho, 3-1 - Juá - Nazaré da Mata - PE	19	Ligado	0v	82 metros	-7.7433 -35.2286
18/03/2024 19:19:32	Rua Ermirio Coutinho - Sertãozinho - Nazaré da Mata - PE	24	Ligado	0v	72 metros	-7.7437 -35.2281
18/03/2024 19:19:47	Rua Marechal Dantas Barreto - Sertãozinho - Nazaré da Mata - PE	12	Ligado	0v	64 metros	-7.7442 -35.2278
18/03/2024 19:19:59	Rua Marechal Dantas Barreto - Sertãozinho - Nazaré da Mata - PE	14	Ligado	0v	Parado	-7.7442 -35.2278
18/03/2024 19:20:17	Rua Marechal Dantas Barreto - Sertãozinho - Nazaré da Mata - PE	21	Ligado	0v	130 metros	-7.7432 -35.2272
18/03/2024 19:20:27	Rua Dom Moura - Sertãozinho - Nazaré da Mata - PE	14	Ligado	0v	55 metros	-7.7427 -35.2270
18/03/2024 19:20:38	Rua Dom Moura - Sertãozinho - Nazaré da Mata - PE	20	Ligado	0v	Parado	-7.7427 -35.2270
18/03/2024 19:20:56	Praça João XXIII - Sertãozinho - Nazaré da Mata - PE	12	Ligado	0v	129 metros	-7.7419 -35.2261
18/03/2024 19:21:06	Praça João XXIII - Sertãozinho - Nazaré da Mata - PE	11	Ligado	0v	Parado	-7.7419 -35.2261
18/03/2024 19:21:37	Rua Bom Jesus - Sertãozinho - Nazaré da Mata - PE	18	Ligado	0v	138 metros	-7.7423 -35.2273
18/03/2024 19:21:51	Rua Bom Jesus - Sertãozinho - Nazaré da Mata - PE	13	Ligado	0v	69 metros	-7.7427 -35.2278
18/03/2024 19:22:06	Rua Conselheiro João Alfredo - Sertãozinho - Nazaré da Mata - PE	14	Ligado	0v	55 metros	-7.7424 -35.2282
18/03/2024 19:22:17	Rua Valdredo Ferreira Lima - Sertãozinho - Nazaré da Mata - PE	16	Ligado	0v	52 metros	-7.7426 -35.2286
18/03/2024 19:22:57	Rua Valdredo Ferreira Lima - Sertãozinho - Nazaré da Mata - PE	0	Ligado	0v	Parado	-7.7426 -35.2286

18/03/2024 19:23:37	Rua Valdredo Ferreira Lima - Sertãozinho - Nazaré da Mata - PE	0	Ligado	0v	Parado	-7.7426 -35.2286
18/03/2024 19:24:17	Rua Valdredo Ferreira Lima - Sertãozinho - Nazaré da Mata - PE	0	Ligado	0v	Parado	-7.7426 -35.2286
18/03/2024 19:24:57	Rua Valdredo Ferreira Lima - Sertãozinho - Nazaré da Mata - PE	0	Ligado	0v	Parado	-7.7426 -35.2286
18/03/2024 19:25:37	Rua Valdredo Ferreira Lima - Sertãozinho - Nazaré da Mata - PE	0	Ligado	0v	Parado	-7.7426 -35.2286
18/03/2024 19:26:17	Rua Valdredo Ferreira Lima - Sertãozinho - Nazaré da Mata - PE	0	Ligado	0v	Parado	-7.7426 -35.2286
18/03/2024 19:26:56	Rua Valdredo Ferreira Lima - Sertãozinho - Nazaré da Mata - PE	0	Ligado	0v	Parado	-7.7426 -35.2286
18/03/2024 19:26:58						
18/03/2024 19:31:17	Rua Valdredo Ferreira Lima - Sertãozinho - Nazaré da Mata - PE	0	Desligado	0v	Parado	-7.7426 -35.2286
18/03/2024 19:36:17	Rua Valdredo Ferreira Lima - Sertãozinho - Nazaré da Mata - PE	0	Desligado	0v	Parado	-7.7426 -35.2286
18/03/2024 19:41:17	Rua Valdredo Ferreira Lima - Sertãozinho - Nazaré da Mata - PE	0	Desligado	0v	Parado	-7.7426 -35.2286
18/03/2024 19:46:17	Rua Valdredo Ferreira Lima - Sertãozinho - Nazaré da Mata - PE	0	Desligado	0v	Parado	-7.7426 -35.2286
18/03/2024 19:48:03	Rua Valdredo Ferreira Lima - Sertãozinho - Nazaré da Mata - PE	0	Desligado	0v	Parado	-7.7426 -35.2286
18/03/2024 19:48:07						
18/03/2024 19:48:43	Rua Valdredo Ferreira Lima - Sertãozinho - Nazaré da Mata - PE	0	Ligado	0v	Parado	-7.7426 -35.2286
18/03/2024 19:49:23	Rua Valdredo Ferreira Lima - Sertãozinho - Nazaré da Mata - PE	0	Ligado	0v	Parado	-7.7426 -35.2286
18/03/2024 19:50:03	Rua Valdredo Ferreira Lima - Sertãozinho - Nazaré da Mata - PE	0	Ligado	0v	Parado	-7.7426 -35.2286
18/03/2024 19:50:43	Rua Valdredo Ferreira Lima - Sertãozinho - Nazaré da Mata - PE	0	Ligado	0v	Parado	-7.7426 -35.2286
18/03/2024 19:51:23	Rua Valdredo Ferreira Lima - Sertãozinho - Nazaré da Mata - PE	0	Ligado	0v	Parado	-7.7426 -35.2286
18/03/2024 19:52:03	Rua Valdredo Ferreira Lima - Sertãozinho - Nazaré da Mata - PE	0	Ligado	0v	Parado	-7.7426 -35.2286
18/03/2024 19:52:43	Rua Valdredo Ferreira Lima - Sertãozinho - Nazaré da Mata - PE	0	Ligado	0v	Parado	-7.7426 -35.2286
18/03/2024 19:53:23	Rua Valdredo Ferreira Lima - Sertãozinho - Nazaré da Mata - PE	0	Ligado	0v	Parado	-7.7426 -35.2286
18/03/2024 19:54:03	Rua Valdredo Ferreira Lima - Sertãozinho - Nazaré da Mata - PE	0	Ligado	0v	Parado	-7.7426 -35.2286

18/03/2024 19:54:43	Rua Valdredo Ferreira Lima - Sertãozinho - Nazaré da Mata - PE	0	Ligado	0v	Parado	-7.7426 -35.2286
18/03/2024 19:54:57	Rua Valdredo Ferreira Lima - Sertãozinho - Nazaré da Mata - PE	0	Ligado	0v	Parado	-7.7426 -35.2286
18/03/2024 19:54:59						
18/03/2024 19:59:43	Rua Valdredo Ferreira Lima - Sertãozinho - Nazaré da Mata - PE	0	Desligado	0v	Parado	-7.7426 -35.2286
18/03/2024 20:04:43	Rua Valdredo Ferreira Lima - Sertãozinho - Nazaré da Mata - PE	0	Desligado	0v	Parado	-7.7426 -35.2286
18/03/2024 20:09:43	Rua Valdredo Ferreira Lima - Sertãozinho - Nazaré da Mata - PE	0	Desligado	0v	Parado	-7.7426 -35.2286
18/03/2024 20:14:43	Rua Valdredo Ferreira Lima - Sertãozinho - Nazaré da Mata - PE	0	Desligado	0v	Parado	-7.7426 -35.2286
18/03/2024 20:19:43	Rua Valdredo Ferreira Lima - Sertãozinho - Nazaré da Mata - PE	0	Desligado	0v	Parado	-7.7426 -35.2286
18/03/2024 20:24:43	Rua Valdredo Ferreira Lima - Sertãozinho - Nazaré da Mata - PE	0	Desligado	0v	Parado	-7.7426 -35.2286
18/03/2024 20:29:43	Rua Valdredo Ferreira Lima - Sertãozinho - Nazaré da Mata - PE	0	Desligado	0v	Parado	-7.7426 -35.2286
18/03/2024 20:34:43	Rua Valdredo Ferreira Lima - Sertãozinho - Nazaré da Mata - PE	0	Desligado	0v	Parado	-7.7426 -35.2286
18/03/2024 20:39:43	Rua Valdredo Ferreira Lima - Sertãozinho - Nazaré da Mata - PE	0	Desligado	0v	Parado	-7.7426 -35.2286
18/03/2024 20:44:43	Rua Valdredo Ferreira Lima - Sertãozinho - Nazaré da Mata - PE	0	Desligado	0v	Parado	-7.7426 -35.2286
18/03/2024 20:49:43	Rua Valdredo Ferreira Lima - Sertãozinho - Nazaré da Mata - PE	0	Desligado	0v	Parado	-7.7426 -35.2286
18/03/2024 20:54:43	Rua Valdredo Ferreira Lima - Sertãozinho - Nazaré da Mata - PE	0	Desligado	0v	Parado	-7.7426 -35.2286
18/03/2024 20:59:43	Rua Valdredo Ferreira Lima - Sertãozinho - Nazaré da Mata - PE	0	Desligado	0v	Parado	-7.7426 -35.2286
18/03/2024 21:04:43	Rua Valdredo Ferreira Lima - Sertãozinho - Nazaré da Mata - PE	0	Desligado	0v	Parado	-7.7426 -35.2286
18/03/2024 21:09:43	Rua Valdredo Ferreira Lima - Sertãozinho - Nazaré da Mata - PE	0	Desligado	0v	Parado	-7.7426 -35.2286
18/03/2024 21:14:43	Rua Valdredo Ferreira Lima - Sertãozinho - Nazaré da Mata - PE	0	Desligado	0v	Parado	-7.7426 -35.2286
18/03/2024 21:18:19	Rua Valdredo Ferreira Lima - Sertãozinho - Nazaré da Mata - PE	0	Desligado	0v	Parado	-7.7426 -35.2286
18/03/2024 21:18:25						
18/03/2024 21:19:01	Rua Valdredo Ferreira Lima - Sertãozinho - Nazaré da Mata - PE	0	Ligado	0v	Parado	-7.7426 -35.2286

18/03/2024 21:19:41	Rua Valdredo Ferreira Lima - Sertãozinho - Nazaré da Mata - PE	0	Ligado	0v	Parado	-7.7426 -35.2286
18/03/2024 21:20:21	Rua Valdredo Ferreira Lima - Sertãozinho - Nazaré da Mata - PE	0	Ligado	0v	Parado	-7.7426 -35.2286
18/03/2024 21:21:01	Rua Valdredo Ferreira Lima - Sertãozinho - Nazaré da Mata - PE	0	Ligado	0v	Parado	-7.7426 -35.2286
18/03/2024 21:21:41	Rua Valdredo Ferreira Lima - Sertãozinho - Nazaré da Mata - PE	0	Ligado	0v	Parado	-7.7426 -35.2286
18/03/2024 21:22:21	Rua Valdredo Ferreira Lima - Sertãozinho - Nazaré da Mata - PE	0	Ligado	0v	Parado	-7.7426 -35.2286
18/03/2024 21:22:42	Rua Valdredo Ferreira Lima - Sertãozinho - Nazaré da Mata - PE	0	Ligado	0v	Parado	-7.7426 -35.2286
18/03/2024 21:22:44						
18/03/2024 21:27:18	Rua Valdredo Ferreira Lima - Sertãozinho - Nazaré da Mata - PE	0	Desligado	0v	Parado	-7.7426 -35.2286
18/03/2024 21:27:21						
18/03/2024 21:27:57	Rua Valdredo Ferreira Lima - Sertãozinho - Nazaré da Mata - PE	0	Ligado	0v	Parado	-7.7426 -35.2286
18/03/2024 21:28:37	Rua Valdredo Ferreira Lima - Sertãozinho - Nazaré da Mata - PE	0	Ligado	0v	Parado	-7.7426 -35.2286
18/03/2024 21:29:17	Rua Valdredo Ferreira Lima - Sertãozinho - Nazaré da Mata - PE	0	Ligado	0v	Parado	-7.7426 -35.2286
18/03/2024 21:29:57	Rua Valdredo Ferreira Lima - Sertãozinho - Nazaré da Mata - PE	0	Ligado	0v	Parado	-7.7426 -35.2286
18/03/2024 21:30:37	Rua Doutor Florentino dos Santos - Juá - Nazaré da Mata - PE	14	Ligado	0v	87 metros	-7.7431 -35.2292
18/03/2024 21:31:18	Rua Doutor Florentino dos Santos - Juá - Nazaré da Mata - PE	16	Ligado	0v	187 metros	-7.7435 -35.2308
18/03/2024 21:31:35	Rua Doutor Florentino dos Santos - Juá - Nazaré da Mata - PE	14	Ligado	0v	69 metros	-7.7437 -35.2314
18/03/2024 21:31:46	Rua Doutor Florentino dos Santos - Juá - Nazaré da Mata - PE	22	Ligado	0v	Parado	-7.7437 -35.2314
18/03/2024 21:31:58	Rua Nunes Machado - Juá - Nazaré da Mata - PE	0	Ligado	0v	109 metros	-7.7433 -35.2323
18/03/2024 21:32:10	Rua Nunes Machado - Juá - Nazaré da Mata - PE	13	Ligado	0v	Parado	-7.7433 -35.2323
18/03/2024 21:32:33	Rua Nunes Machado - Juá - Nazaré da Mata - PE	16	Ligado	0v	172 metros	-7.7432 -35.2339
18/03/2024 21:32:47	Juá - Nazaré da Mata - PE	14	Ligado	0v	53 metros	-7.7427 -35.2340
18/03/2024 21:33:18	Rodovia BR-408 - Juá - Nazaré da Mata - PE	53	Ligado	0v	295 metros	-7.7401 -35.2341

18/03/2024 21:33:58	Rodovia BR-408 - Juá - Nazaré da Mata - PE	63	Ligado	0v	726 metros	-7.7338 -35.2358
18/03/2024 21:34:08	Rodovia BR-408 - Juá - Nazaré da Mata - PE	59	Ligado	0v	171 metros	-7.7324 -35.2365
18/03/2024 21:34:38	Rodovia BR-408 - Juá - Nazaré da Mata - PE	53	Ligado	0v	466 metros	-7.7290 -35.2389
18/03/2024 21:34:57	BR-408 - Nazaré da Mata - PE	69	Ligado	0v	318 metros	-7.7264 -35.2402
18/03/2024 21:35:07	BR-408 - Nazaré da Mata - PE	68	Ligado	0v	191 metros	-7.7247 -35.2401
18/03/2024 21:35:18	BR-408 - Nazaré da Mata - PE	68	Ligado	0v	215 metros	-7.7230 -35.2392
18/03/2024 21:35:33	BR-408 - Nazaré da Mata - PE	74	Ligado	0v	295 metros	-7.7204 -35.2388
18/03/2024 21:35:58	BR-408 - Nazaré da Mata - PE	63	Ligado	0v	515 metros	-7.7160 -35.2375
18/03/2024 21:36:09	BR-408 - Nazaré da Mata - PE	62	Ligado	0v	188 metros	-7.7143 -35.2378
18/03/2024 21:36:38	BR-408 - Nazaré da Mata - PE	58	Ligado	0v	507 metros	-7.7101 -35.2396
18/03/2024 21:36:52	BR-408 - Nazaré da Mata - PE	54	Ligado	0v	221 metros	-7.7082 -35.2403
18/03/2024 21:37:18	BR-408 - Nazaré da Mata - PE	72	Ligado	0v	478 metros	-7.7053 -35.2434
18/03/2024 21:37:30	BR-408 - Nazaré da Mata - PE	78	Ligado	0v	252 metros	-7.7037 -35.2450
18/03/2024 21:37:58	BR-408 - Nazaré da Mata - PE	71	Ligado	0v	639 metros	-7.6982 -35.2468
18/03/2024 21:38:35	BR-408 - Nazaré da Mata - PE	65	Ligado	0v	714 metros	-7.6921 -35.2487
18/03/2024 21:39:01	BR-408 - Nazaré da Mata - PE	49	Ligado	0v	410 metros	-7.6885 -35.2496
18/03/2024 21:39:11	BR-408 - Nazaré da Mata - PE	44	Ligado	0v	127 metros	-7.6874 -35.2493
18/03/2024 21:39:31	BR-408 - Nazaré da Mata - PE	43	Ligado	0v	240 metros	-7.6857 -35.2480
18/03/2024 21:39:43	BR-408 - Nazaré da Mata - PE	52	Ligado	0v	158 metros	-7.6843 -35.2479
18/03/2024 21:43:03	BR-408 - Nazaré da Mata - PE	77	Ligado	0v	3,36 km	-7.6542 -35.2503
18/03/2024 21:43:58	BR-408 - Aliança - PE	68	Ligado	0v	1,11 km	-7.6448 -35.2537
18/03/2024 21:44:15	BR-408 - Aliança - PE	71	Ligado	0v	328 metros	-7.6420 -35.2545

18/03/2024 21:44:32	BR-408 - Aliança - PE	66	Ligado	0v	323 metros	-7.6391 -35.2540
18/03/2024 21:44:45	BR-408 - Aliança - PE	68	Ligado	0v	247 metros	-7.6371 -35.2532
18/03/2024 21:44:58	BR-408 - Aliança - PE	68	Ligado	0v	250 metros	-7.6349 -35.2525
18/03/2024 21:45:18	BR-408 - Aliança - PE	68	Ligado	0v	387 metros	-7.6317 -35.2511
18/03/2024 21:45:29	BR-408 - Aliança - PE	64	Ligado	0v	594 metros	-7.6301 -35.2503
18/03/2024 21:45:49	BR-408 - Aliança - PE	69	Ligado	0v	373 metros	-7.6289 -35.2471
18/03/2024 21:46:26	BR-408 - Aliança - PE	66	Ligado	0v	704 metros	-7.6251 -35.2421
18/03/2024 21:46:38	BR-408 - Aliança - PE	68	Ligado	0v	228 metros	-7.6233 -35.2412
18/03/2024 21:46:57	BR-408 - Aliança - PE	68	Ligado	0v	355 metros	-7.6201 -35.2415
18/03/2024 21:47:18	BR-408 - Aliança - PE	67	Ligado	0v	400 metros	-7.6170 -35.2398
18/03/2024 21:47:31	BR-408 - Aliança - PE	64	Ligado	0v	239 metros	-7.6149 -35.2393
18/03/2024 21:47:47	BR-408 - Aliança - PE	57	Ligado	0v	278 metros	-7.6125 -35.2398
18/03/2024 21:47:58	BR-408 - Aliança - PE	51	Ligado	0v	168 metros	-7.6110 -35.2397
18/03/2024 21:48:38	BR-408 - Aliança - PE	54	Ligado	0v	539 metros	-7.6061 -35.2403
18/03/2024 21:49:07	BR-408 - Aliança - PE	65	Ligado	0v	507 metros	-7.6017 -35.2412
18/03/2024 21:49:18	BR-408 - Aliança - PE	64	Ligado	0v	198 metros	-7.6001 -35.2419
18/03/2024 21:49:58	BR-408 - Caueiras - Aliança - PE	74	Ligado	0v	765 metros	-7.5938 -35.2447
18/03/2024 21:50:17	BR-408 - Caueiras - Aliança - PE	74	Ligado	0v	378 metros	-7.5918 -35.2475
18/03/2024 21:50:38	BR-408 - Caueiras - Aliança - PE	19	Ligado	0v	335 metros	-7.5889 -35.2484
18/03/2024 21:51:18	Caueiras - Aliança - PE	61	Ligado	0v	537 metros	-7.5841 -35.2490
18/03/2024 21:51:35	BR-408 - Caueiras - Aliança - PE	66	Ligado	0v	322 metros	-7.5813 -35.2496
18/03/2024 21:51:56	BR-408 - Caueiras - Aliança - PE	66	Ligado	0v	385 metros	-7.5787 -35.2519

18/03/2024 21:52:31	BR-408 - Caueiras - Aliança - PE	62	Ligado	0v	628 metros	-7.5731 -35.2520
18/03/2024 21:52:41	BR-408 - Caueiras - Aliança - PE	70	Ligado	0v	185 metros	-7.5717 -35.2528
18/03/2024 21:53:15	BR-408 - Caueiras - Aliança - PE	65	Ligado	0v	689 metros	-7.5676 -35.2575
18/03/2024 21:53:46	BR-408 - Caueiras - Aliança - PE	70	Ligado	0v	559 metros	-7.5629 -35.2595
18/03/2024 21:53:58	BR-408 - Caueiras - Aliança - PE	66	Ligado	0v	226 metros	-7.5609 -35.2593
18/03/2024 21:54:38	BR-408 - Caueiras - Aliança - PE	63	Ligado	0v	786 metros	-7.5545 -35.2563
18/03/2024 21:54:53	BR-408 - Caueiras - Aliança - PE	66	Ligado	0v	272 metros	-7.5523 -35.2553
18/03/2024 21:55:03	BR-408 - Caueiras - Aliança - PE	62	Ligado	0v	173 metros	-7.5509 -35.2559
18/03/2024 21:56:56	BR-408 - Mocs - Timbaúba - PE	69	Ligado	0v	2,08 km	-7.5434 -35.2732
18/03/2024 21:57:21	BR-408 - Mocs - Timbaúba - PE	66	Ligado	0v	471 metros	-7.5405 -35.2763
18/03/2024 21:57:39	BR-408 - Mocs - Timbaúba - PE	64	Ligado	0v	321 metros	-7.5401 -35.2792
18/03/2024 21:59:29	BR-408 - Mocs - Timbaúba - PE	69	Ligado	0v	1,62 km	-7.5301 -35.2899
18/03/2024 21:59:41	BR-408 - Mocs - Timbaúba - PE	72	Ligado	0v	235 metros	-7.5281 -35.2895
18/03/2024 21:59:55	BR-408 - Mocs - Timbaúba - PE	83	Ligado	0v	302 metros	-7.5257 -35.2908
18/03/2024 22:00:12	BR-408 - Mocs - Timbaúba - PE	68	Ligado	0v	361 metros	-7.5231 -35.2928
18/03/2024 22:00:22	BR-408 - Mocs - Timbaúba - PE	65	Ligado	0v	183 metros	-7.5226 -35.2944
18/03/2024 22:00:35	BR-408 - Mocs - Timbaúba - PE	71	Ligado	0v	247 metros	-7.5225 -35.2966
18/03/2024 22:01:15	BR-408 - Mocs - Timbaúba - PE	60	Ligado	0v	732 metros	-7.5216 -35.3032
18/03/2024 22:01:32	BR-408 - Mocs - Timbaúba - PE	29	Ligado	0v	230 metros	-7.5211 -35.3052
18/03/2024 22:01:55	Rodovia PE-082 - Mocs - Timbaúba - PE	40	Ligado	0v	195 metros	-7.5193 -35.3050
18/03/2024 22:02:35	Rodovia PE-082 - Mocs - Timbaúba - PE	29	Ligado	0v	420 metros	-7.5157 -35.3039
18/03/2024 22:03:15	Rodovia PE-082 - Mocs - Timbaúba - PE	22	Ligado	0v	398 metros	-7.5123 -35.3029


18/03/2024 22:03:55	Rodovia PE-082 - Mocs - Timbaúba - PE	53	Ligado	0v	391 metros	-7.5090 -35.3017
18/03/2024 22:04:29	Rodovia PE-082 - Mocs - Timbaúba - PE	49	Ligado	0v	505 metros	-7.5049 -35.2997
18/03/2024 22:04:39	Rodovia PE-082 - Mocs - Timbaúba - PE	45	Ligado	0v	133 metros	-7.5038 -35.2992
18/03/2024 22:05:15	Rodovia PE-082 - Mocs - Ferreiros - PE	15	Ligado	0v	406 metros	-7.5003 -35.2985
18/03/2024 22:05:30	Rodovia PE-082 - Mocs - Ferreiros - PE	12	Ligado	0v	79 metros	-7.4996 -35.2983
18/03/2024 22:05:55	Rodovia PE-082 - Mocs - Ferreiros - PE	0	Ligado	0v	Parado	-7.4996 -35.2983
18/03/2024 22:06:35	Rodovia PE-082 - Mocs - Ferreiros - PE	0	Ligado	0v	Parado	-7.4996 -35.2983
18/03/2024 22:07:15	Rodovia PE-082 - Mocs - Ferreiros - PE	0	Ligado	0v	Parado	-7.4996 -35.2983
18/03/2024 22:07:55	Rodovia PE-082 - Mocs - Ferreiros - PE	13	Ligado	0v	70 metros	-7.4990 -35.2982
18/03/2024 22:08:35	Rodovia PE-082 - Mocs - Ferreiros - PE	24	Ligado	0v	343 metros	-7.4959 -35.2976
18/03/2024 22:09:15	Rua Luiz Marinho Falcão - Timbaúba - PE	0	Ligado	0v	153 metros	-7.4956 -35.2990
18/03/2024 22:09:29	Rua Luiz Marinho Falcão - Timbaúba - PE	12	Ligado	0v	Parado	-7.4956 -35.2990
18/03/2024 22:09:55	Rua Luiz Marinho Falcão - Timbaúba - PE	0	Ligado	0v	118 metros	-7.4954 -35.3000
18/03/2024 22:10:36	Rua Luiz Marinho Falcão, 5 - Timbaúba - PE	15	Ligado	0v	180 metros	-7.4951 -35.3016
18/03/2024 22:10:52	Rua Luiz Marinho Falcão, 5 - Timbaúba - PE	11	Ligado	0v	Parado	-7.4951 -35.3016
18/03/2024 22:11:16	Rua Luiz Marinho Falcão, 5 - Timbaúba - PE	0	Ligado	0v	58 metros	-7.4953 -35.3021
18/03/2024 22:11:56	Rua Luiz Marinho Falcão, 5 - Timbaúba - PE	0	Ligado	0v	Parado	-7.4953 -35.3021
18/03/2024 22:12:36	Rua Luiz Marinho Falcão, 5 - Timbaúba - PE	0	Ligado	0v	Parado	-7.4953 -35.3021
18/03/2024 22:13:16	Rua Luiz Marinho Falcão, 5 - Timbaúba - PE	10	Ligado	0v	152 metros	-7.4952 -35.3007
18/03/2024 22:13:40	Rua Sao Bartolomeu - Timbaúba - PE	10	Ligado	0v	77 metros	-7.4953 -35.3000
18/03/2024 22:13:56	Rua Sao Bartolomeu - Timbaúba - PE	10	Ligado	0v	Parado	-7.4953 -35.3000
18/03/2024 22:14:36	Rua Santo Antonio - Ferreiros - PE	16	Ligado	0v	155 metros	-7.4956 -35.2987

18/03/2024 22:14:53	Rua Luiz Marinho Falcão - Timbaúba - PE	21	Ligado	0v	86 metros	-7.4958 -35.2979
18/03/2024 22:15:05	Rua Luiz Marinho Falcão - Timbaúba - PE	15	Ligado	0v	Parado	-7.4958 -35.2979
18/03/2024 22:15:16	Rodovia PE-082 - Mocs - Ferreiros - PE	22	Ligado	0v	79 metros	-7.4952 -35.2974
18/03/2024 22:15:56	Rodovia PE-082 - Ferreiros - PE	25	Ligado	0v	280 metros	-7.4927 -35.2970
18/03/2024 22:16:21	Rodovia PE-082 - Ferreiros - PE	53	Ligado	0v	304 metros	-7.4901 -35.2963
18/03/2024 22:16:31	Rodovia PE-082 - Ferreiros - PE	58	Ligado	0v	156 metros	-7.4889 -35.2955
18/03/2024 22:17:16	Rodovia PE-082 - Ferreiros - PE	67	Ligado	0v	839 metros	-7.4839 -35.2898
18/03/2024 22:17:56	Rodovia PE-082 - Ferreiros - PE	66	Ligado	0v	752 metros	-7.4795 -35.2847
18/03/2024 22:18:36	Rodovia PE-082 - Ferreiros - PE	56	Ligado	0v	679 metros	-7.4754 -35.2801
18/03/2024 22:19:16	Rodovia PE-082 - Ferreiros - PE	32	Ligado	0v	598 metros	-7.4719 -35.2761
18/03/2024 22:19:56	Rodovia PE-082 - Ferreiros - PE	24	Ligado	0v	239 metros	-7.4705 -35.2744
18/03/2024 22:20:36	Rodovia PE-082 - Ferreiros - PE	46	Ligado	0v	447 metros	-7.4680 -35.2713
18/03/2024 22:21:16	Rodovia PE-082 - Ferreiros - PE	51	Ligado	0v	606 metros	-7.4647 -35.2669
18/03/2024 22:21:56	Rodovia PE-082 - Ferreiros - PE	52	Ligado	0v	566 metros	-7.4616 -35.2628
18/03/2024 22:22:36	Rodovia PE-082 - Ferreiros - PE	45	Ligado	0v	605 metros	-7.4583 -35.2584
18/03/2024 22:23:16	Rodovia PE-082 - Ferreiros - PE	44	Ligado	0v	518 metros	-7.4555 -35.2547
18/03/2024 22:23:39	Rodovia PE-082 - Ferreiros - PE	44	Ligado	0v	273 metros	-7.4539 -35.2529
18/03/2024 22:23:49	Rodovia PE-082 - Ferreiros - PE	47	Ligado	0v	126 metros	-7.4529 -35.2523
18/03/2024 22:24:36	Rodovia PE-082 - Ferreiros - PE	23	Ligado	0v	483 metros	-7.4488 -35.2508
18/03/2024 22:25:16	Rodovia PE-082 - Ferreiros - PE	22	Ligado	0v	311 metros	-7.4462 -35.2499
18/03/2024 22:25:56	Rodovia PE-082 - Ferreiros - PE	58	Ligado	0v	457 metros	-7.4421 -35.2500
18/03/2024 22:26:15	Rodovia PE-082 - Ferreiros - PE	54	Ligado	0v	307 metros	-7.4394 -35.2502

18/03/2024 22:26:36	Rodovia PE-082 - Ferreiros - PE	53	Ligado	0v	316 metros	-7.4368 -35.2513
18/03/2024 22:27:16	Rodovia PE-082 - Camutanga - PE	61	Ligado	0v	729 metros	-7.4309 -35.2543
18/03/2024 22:27:43	Rodovia PE-082 - Camutanga - PE	45	Ligado	0v	466 metros	-7.4271 -35.2559
18/03/2024 22:27:56	Rodovia PE-082 - Camutanga - PE	12	Ligado	0v	98 metros	-7.4262 -35.2562
18/03/2024 22:28:36	Rodovia PE-082 - Camutanga - PE	24	Ligado	0v	86 metros	-7.4255 -35.2565
18/03/2024 22:29:02	Rodovia PE-082 - Camutanga - PE	55	Ligado	0v	309 metros	-7.4232 -35.2581
18/03/2024 22:29:16	Camutanga - PE	13	Ligado	0v	136 metros	-7.4221 -35.2585
18/03/2024 22:29:33	Rodovia PE-082 - Camutanga - PE	36	Ligado	0v	259 metros	-7.4210 -35.2589
18/03/2024 22:29:54	Rodovia PE-082 - Camutanga - PE	13	Ligado	0v	157 metros	-7.4197 -35.2592
18/03/2024 22:30:36	Rodovia PE-082 - Camutanga - PE	24	Ligado	0v	62 metros	-7.4192 -35.2594
18/03/2024 22:31:16	Rodovia PE-082 - Camutanga - PE	22	Ligado	0v	234 metros	-7.4173 -35.2603
18/03/2024 22:31:50	Rodovia Pe Oitenta e Dois - Camutanga - PE	19	Ligado	0v	219 metros	-7.4156 -35.2613
18/03/2024 22:32:11	Rua Santa Cruz - Camutanga - PE	38	Ligado	0v	183 metros	-7.4152 -35.2629
18/03/2024 22:32:36	Rua Santa Cruz - Camutanga - PE	55	Ligado	0v	292 metros	-7.4132 -35.2647
18/03/2024 22:33:16	Rua Santa Cruz - Camutanga - PE	14	Ligado	0v	410 metros	-7.4106 -35.2673
18/03/2024 22:33:56	Rua Santa Cruz - Camutanga - PE	11	Ligado	0v	Parado	-7.4106 -35.2673
18/03/2024 22:34:36	Rua Santa Cruz - Camutanga - PE	27	Ligado	0v	251 metros	-7.4090 -35.2689
18/03/2024 22:35:04	Rua Santa Cruz - Camutanga - PE	12	Ligado	0v	170 metros	-7.4079 -35.2700
18/03/2024 22:35:16	Rua Santa Cruz - Camutanga - PE	22	Ligado	0v	70 metros	-7.4076 -35.2705
18/03/2024 22:35:37	Rua Santa Cruz - Camutanga - PE	13	Ligado	0v	114 metros	-7.4069 -35.2713
18/03/2024 22:35:56	Rua Santa Cruz - Camutanga - PE	0	Ligado	0v	Parado	-7.4069 -35.2713
18/03/2024 22:36:36	Rua Santa Cruz - Camutanga - PE	0	Ligado	0v	Parado	-7.4069 -35.2713

18/03/2024 22:36:58	Rua Santa Cruz - Camutanga - PE	13	Ligado	0v	56 metros	-7.4066 -35.2717
18/03/2024 22:37:16	Rua Santa Cruz - Camutanga - PE	0	Ligado	0v	55 metros	-7.4062 -35.2720
18/03/2024 22:37:56	Rua Santa Cruz - Camutanga - PE	0	Ligado	0v	103 metros	-7.4055 -35.2726
18/03/2024 22:38:36	Rua Santa Cruz - Camutanga - PE	0	Ligado	0v	93 metros	-7.4049 -35.2731
18/03/2024 22:43:59	Rua Santa Cruz - Itambé - PE	10	Ligado	0v	662 metros	-7.3994 -35.2755
18/03/2024 22:44:45	Rua Santa Cruz - Itambé - PE	15	Ligado	0v	196 metros	-7.4010 -35.2747
18/03/2024 22:45:25	Rua Santa Cruz - Itambé - PE	0	Ligado	0v	139 metros	-7.4019 -35.2739
18/03/2024 22:46:05	Rua Santa Cruz - Itambé - PE	0	Ligado	0v	92 metros	-7.4026 -35.2734
18/03/2024 22:46:17	Rua Santa Cruz - Itambé - PE	20	Ligado	0v	Parado	-7.4026 -35.2734
18/03/2024 22:46:35	Rua Santa Cruz - Camutanga - PE	25	Ligado	0v	158 metros	-7.4040 -35.2737
18/03/2024 22:46:45	Rua Santa Cruz - Camutanga - PE	19	Ligado	0v	Parado	-7.4040 -35.2737
18/03/2024 22:46:55	Avenida Pedro de Albuquerque Uchôa - Camutanga - PE	14	Ligado	0v	69 metros	-7.4046 -35.2736
18/03/2024 22:47:21	Avenida Monsenhor Júlio Maria - Camutanga - PE	23	Ligado	0v	122 metros	-7.4051 -35.2746
18/03/2024 22:48:05	Avenida Pedro de Albuquerque Uchôa - Camutanga - PE	20	Ligado	0v	226 metros	-7.4056 -35.2765
18/03/2024 22:48:45	Avenida Pedro de Albuquerque Uchôa - Camutanga - PE	0	Ligado	0v	65 metros	-7.4058 -35.2771
18/03/2024 22:49:25	Rua António Bento Nogueira - Camutanga - PE	11	Ligado	0v	126 metros	-7.4066 -35.2779
18/03/2024 22:50:05	Rua António Bento Nogueira - Camutanga - PE	12	Ligado	0v	151 metros	-7.4078 -35.2772
18/03/2024 22:50:15	Rua António Bento Nogueira - Camutanga - PE	10	Ligado	0v	Parado	-7.4078 -35.2772
18/03/2024 22:50:45	Rua Joaquim Nabuco - Camutanga - PE	0	Ligado	0v	112 metros	-7.4084 -35.2780
18/03/2024 22:51:25	Rua Joaquim Nabuco - Camutanga - PE	11	Ligado	0v	70 metros	-7.4086 -35.2786
18/03/2024 22:51:36	Rua Joaquim Nabuco - Camutanga - PE	10	Ligado	0v	Parado	-7.4086 -35.2786
18/03/2024 22:52:05	Rua Joaquim Nabuco - Camutanga - PE	0	Ligado	0v	Parado	-7.4086 -35.2786

18/03/2024 22:52:45	Rua Joaquim Nabuco - Camutanga - PE	12	Ligado	0v	Parado	-7.4086 -35.2786
18/03/2024 22:53:25	Rua Joaquim Nabuco - Camutanga - PE	0	Ligado	0v	193 metros	-7.4079 -35.2770
18/03/2024 22:54:05	Rua Joaquim Nabuco - Camutanga - PE	0	Ligado	0v	89 metros	-7.4075 -35.2763
18/03/2024 22:54:45	Rua Joaquim Nabuco - Camutanga - PE	0	Ligado	0v	52 metros	-7.4073 -35.2759
18/03/2024 22:55:25	Rua Joaquim Nabuco - Camutanga - PE	0	Ligado	0v	Parado	-7.4073 -35.2759
18/03/2024 22:56:05	Rua Vereadora Helena de Souza Cavalcanti - Camutanga - PE	11	Ligado	0v	80 metros	-7.4080 -35.2761
18/03/2024 22:56:45	Rua Vereadora Helena de Souza Cavalcanti - Camutanga - PE	0	Ligado	0v	81 metros	-7.4087 -35.2760
18/03/2024 22:57:00	Rua Vereadora Helena de Souza Cavalcanti - Camutanga - PE	13	Ligado	0v	Parado	-7.4087 -35.2760
18/03/2024 22:57:11	Rua Vereadora Helena de Souza Cavalcanti - Camutanga - PE	12	Ligado	0v	Parado	-7.4087 -35.2760
18/03/2024 22:57:25	Rua Vereadora Helena de Souza Cavalcanti - Camutanga - PE	0	Ligado	0v	82 metros	-7.4093 -35.2757
18/03/2024 22:58:05	Rua Vereadora Helena de Souza Cavalcanti - Camutanga - PE	12	Ligado	0v	53 metros	-7.4098 -35.2755
18/03/2024 22:58:45	Rua Vereadora Helena de Souza Cavalcanti - Camutanga - PE	0	Ligado	0v	77 metros	-7.4104 -35.2752
18/03/2024 22:59:25	Rua Vereadora Helena de Souza Cavalcanti - Camutanga - PE	0	Ligado	0v	Parado	-7.4104 -35.2752
18/03/2024 23:00:05	Avenida Moisés Correia - Camutanga - PE	0	Ligado	0v	112 metros	-7.4103 -35.2742
18/03/2024 23:00:45	Avenida Moisés Correia - Camutanga - PE	14	Ligado	0v	154 metros	-7.4091 -35.2749
18/03/2024 23:01:25	Avenida Moisés Correia - Camutanga - PE	17	Ligado	0v	133 metros	-7.4081 -35.2754
18/03/2024 23:01:58	Rua Joaquim Nabuco - Camutanga - PE	13	Ligado	0v	107 metros	-7.4072 -35.2758
18/03/2024 23:02:45	Avenida Moisés Correia - Camutanga - PE	0	Ligado	0v	59 metros	-7.4074 -35.2753
18/03/2024 23:03:25	Avenida Moisés Correia - Camutanga - PE	0	Ligado	0v	Parado	-7.4074 -35.2753
18/03/2024 23:04:05	Avenida Moisés Correia - Camutanga - PE	0	Ligado	0v	Parado	-7.4074 -35.2753
18/03/2024 23:04:45	Avenida Moisés Correia - Camutanga - PE	0	Ligado	0v	Parado	-7.4074 -35.2753
18/03/2024 23:05:25	Avenida Moisés Correia - Camutanga - PE	0	Ligado	0v	Parado	-7.4074 -35.2753

18/03/2024 23:06:05	Avenida Moisés Correia - Camutanga - PE	0	Ligado	0v	Parado	-7.4074 -35.2753
18/03/2024 23:06:45	Avenida Moisés Correia - Camutanga - PE	0	Ligado	0v	Parado	-7.4074 -35.2753
18/03/2024 23:07:25	Avenida Moisés Correia - Camutanga - PE	0	Ligado	0v	Parado	-7.4074 -35.2753
18/03/2024 23:08:05	Avenida Moisés Correia - Camutanga - PE	0	Ligado	0v	Parado	-7.4074 -35.2753
18/03/2024 23:08:11						
18/03/2024 23:13:05	Avenida Moisés Correia - Camutanga - PE	0	Desligado	0v	Parado	-7.4074 -35.2753
18/03/2024 23:18:05	Avenida Moisés Correia - Camutanga - PE	0	Desligado	0v	Parado	-7.4074 -35.2753
18/03/2024 23:23:05	Avenida Moisés Correia - Camutanga - PE	0	Desligado	0v	Parado	-7.4074 -35.2753
18/03/2024 23:28:05	Avenida Moisés Correia - Camutanga - PE	0	Desligado	0v	Parado	-7.4074 -35.2753
18/03/2024 23:33:05	Avenida Moisés Correia - Camutanga - PE	0	Desligado	0v	Parado	-7.4074 -35.2753
18/03/2024 23:38:05	Avenida Moisés Correia - Camutanga - PE	0	Desligado	0v	Parado	-7.4074 -35.2753
18/03/2024 23:43:05	Avenida Moisés Correia - Camutanga - PE	0	Desligado	0v	Parado	-7.4074 -35.2753
18/03/2024 23:48:05	Avenida Moisés Correia - Camutanga - PE	0	Desligado	0v	Parado	-7.4074 -35.2753
18/03/2024 23:53:05	Avenida Moisés Correia - Camutanga - PE	0	Desligado	0v	Parado	-7.4074 -35.2753
18/03/2024 23:58:05	Avenida Moisés Correia - Camutanga - PE	0	Desligado	0v	Parado	-7.4074 -35.2753
19/03/2024 00:03:05	Avenida Moisés Correia - Camutanga - PE	0	Desligado	0v	Parado	-7.4074 -35.2753
19/03/2024 00:08:05	Avenida Moisés Correia - Camutanga - PE	0	Desligado	0v	Parado	-7.4074 -35.2753
19/03/2024 00:13:05	Avenida Moisés Correia - Camutanga - PE	0	Desligado	0v	Parado	-7.4074 -35.2753
19/03/2024 00:18:05	Avenida Moisés Correia - Camutanga - PE	0	Desligado	0v	Parado	-7.4074 -35.2753
19/03/2024 00:23:05	Avenida Moisés Correia - Camutanga - PE	0	Desligado	0v	Parado	-7.4074 -35.2753
19/03/2024 00:28:05	Avenida Moisés Correia - Camutanga - PE	0	Desligado	0v	Parado	-7.4074 -35.2753
19/03/2024 00:33:05	Avenida Moisés Correia - Camutanga - PE	0	Desligado	0v	Parado	-7.4074 -35.2753

19/03/2024 04:18:05	Avenida Moisés Correia - Camutanga - PE	0	Desligado	0v	Parado	-7.4074 -35.2753
19/03/2024 04:23:05	Avenida Moisés Correia - Camutanga - PE	0	Desligado	0v	Parado	-7.4074 -35.2753
19/03/2024 04:28:05	Avenida Moisés Correia - Camutanga - PE	0	Desligado	0v	Parado	-7.4074 -35.2753
19/03/2024 04:33:05	Avenida Moisés Correia - Camutanga - PE	0	Desligado	0v	Parado	-7.4074 -35.2753
19/03/2024 04:38:05	Avenida Moisés Correia - Camutanga - PE	0	Desligado	0v	Parado	-7.4074 -35.2753
19/03/2024 04:43:05	Avenida Moisés Correia - Camutanga - PE	0	Desligado	0v	Parado	-7.4074 -35.2753
19/03/2024 04:48:05	Avenida Moisés Correia - Camutanga - PE	0	Desligado	0v	Parado	-7.4074 -35.2753
19/03/2024 04:53:05	Avenida Moisés Correia - Camutanga - PE	0	Desligado	0v	Parado	-7.4074 -35.2753
19/03/2024 04:58:05	Avenida Moisés Correia - Camutanga - PE	0	Desligado	0v	Parado	-7.4074 -35.2753
19/03/2024 05:03:05	Avenida Moisés Correia - Camutanga - PE	0	Desligado	0v	Parado	-7.4074 -35.2753
19/03/2024 05:08:05	Avenida Moisés Correia - Camutanga - PE	0	Desligado	0v	Parado	-7.4074 -35.2753
19/03/2024 05:13:05	Avenida Moisés Correia - Camutanga - PE	0	Desligado	0v	Parado	-7.4074 -35.2753
19/03/2024 05:18:05	Avenida Moisés Correia - Camutanga - PE	0	Desligado	0v	Parado	-7.4074 -35.2753
19/03/2024 05:23:05	Avenida Moisés Correia - Camutanga - PE	0	Desligado	0v	Parado	-7.4074 -35.2753
19/03/2024 05:28:05	Avenida Moisés Correia - Camutanga - PE	0	Desligado	0v	Parado	-7.4074 -35.2753
19/03/2024 05:32:41	Avenida Moisés Correia - Camutanga - PE	0	Desligado	0v	Parado	-7.4074 -35.2753
19/03/2024 05:32:54						
19/03/2024 05:33:30	Avenida Moisés Correia - Camutanga - PE	0	Ligado	0v	Parado	-7.4074 -35.2753
19/03/2024 05:34:10	Avenida Moisés Correia - Camutanga - PE	0	Ligado	0v	Parado	-7.4074 -35.2753
19/03/2024 05:34:50	Avenida Moisés Correia - Camutanga - PE	0	Ligado	0v	Parado	-7.4074 -35.2753
19/03/2024 05:35:30	Avenida Moisés Correia - Camutanga - PE	0	Ligado	0v	Parado	-7.4074 -35.2753
19/03/2024 05:36:10	Avenida Moisés Correia - Camutanga - PE	0	Ligado	0v	Parado	-7.4074 -35.2753

19/03/2024 05:36:50	Avenida Moisés Correia - Camutanga - PE	0	Ligado	0v	Parado	-7.4074 -35.2753
19/03/2024 05:37:30	Avenida Moisés Correia - Camutanga - PE	0	Ligado	0v	Parado	-7.4074 -35.2753
19/03/2024 05:38:10	Avenida Moisés Correia - Camutanga - PE	0	Ligado	0v	Parado	-7.4074 -35.2753
19/03/2024 05:38:50	Avenida Moisés Correia - Camutanga - PE	0	Ligado	0v	Parado	-7.4074 -35.2753
19/03/2024 05:39:30	Avenida Moisés Correia - Camutanga - PE	0	Ligado	0v	Parado	-7.4074 -35.2753
19/03/2024 05:40:10	Avenida Moisés Correia - Camutanga - PE	0	Ligado	0v	Parado	-7.4074 -35.2753
19/03/2024 05:40:50	Avenida Moisés Correia - Camutanga - PE	0	Ligado	0v	Parado	-7.4074 -35.2753
19/03/2024 05:41:07	Avenida Moisés Correia - Camutanga - PE	0	Ligado	0v	Parado	-7.4074 -35.2753
19/03/2024 05:41:09						
19/03/2024 05:45:50	Avenida Moisés Correia - Camutanga - PE	0	Desligado	0v	Parado	-7.4074 -35.2753
19/03/2024 05:50:50	Avenida Moisés Correia - Camutanga - PE	0	Desligado	0v	Parado	-7.4074 -35.2753
19/03/2024 05:55:50	Avenida Moisés Correia - Camutanga - PE	0	Desligado	0v	Parado	-7.4074 -35.2753
19/03/2024 06:00:50	Avenida Moisés Correia - Camutanga - PE	0	Desligado	0v	Parado	-7.4074 -35.2753
19/03/2024 06:05:50	Avenida Moisés Correia - Camutanga - PE	0	Desligado	0v	Parado	-7.4074 -35.2753
19/03/2024 06:10:50	Avenida Moisés Correia - Camutanga - PE	0	Desligado	0v	Parado	-7.4074 -35.2753
19/03/2024 06:15:43	Avenida Moisés Correia - Camutanga - PE	0	Desligado	0v	Parado	-7.4074 -35.2753
19/03/2024 06:15:48						
19/03/2024 06:16:24	Avenida Moisés Correia - Camutanga - PE	0	Ligado	0v	Parado	-7.4074 -35.2753
19/03/2024 06:17:04	Avenida Moisés Correia - Camutanga - PE	0	Ligado	0v	Parado	-7.4074 -35.2753
19/03/2024 06:17:44	Avenida Moisés Correia - Camutanga - PE	0	Ligado	0v	Parado	-7.4074 -35.2753
19/03/2024 06:18:24	Avenida Moisés Correia - Camutanga - PE	0	Ligado	0v	Parado	-7.4074 -35.2753
19/03/2024 06:19:04	Avenida Moisés Correia - Camutanga - PE	0	Ligado	0v	Parado	-7.4074 -35.2753

19/03/2024 06:19:44	Avenida Moisés Correia - Camutanga - PE	0	Ligado	0v	Parado	-7.4074 -35.2753
19/03/2024 06:20:24	Avenida Moisés Correia - Camutanga - PE	0	Ligado	0v	Parado	-7.4074 -35.2753
19/03/2024 06:21:04	Avenida Moisés Correia - Camutanga - PE	0	Ligado	0v	Parado	-7.4074 -35.2753
19/03/2024 06:21:44	Avenida Moisés Correia - Camutanga - PE	0	Ligado	0v	Parado	-7.4074 -35.2753
19/03/2024 06:22:24	Avenida Moisés Correia - Camutanga - PE	0	Ligado	0v	Parado	-7.4074 -35.2753
19/03/2024 06:23:04	Avenida Moisés Correia - Camutanga - PE	0	Ligado	0v	Parado	-7.4074 -35.2753
19/03/2024 06:23:44	Avenida Moisés Correia - Camutanga - PE	0	Ligado	0v	Parado	-7.4074 -35.2753
19/03/2024 06:24:24	Avenida Moisés Correia - Camutanga - PE	0	Ligado	0v	Parado	-7.4074 -35.2753
19/03/2024 06:25:04	Avenida Moisés Correia - Camutanga - PE	0	Ligado	0v	Parado	-7.4074 -35.2753
19/03/2024 06:25:44	Avenida Moisés Correia - Camutanga - PE	0	Ligado	0v	Parado	-7.4074 -35.2753
19/03/2024 06:26:24	Avenida Moisés Correia - Camutanga - PE	0	Ligado	0v	Parado	-7.4074 -35.2753
19/03/2024 06:27:04	Avenida Moisés Correia - Camutanga - PE	0	Ligado	0v	Parado	-7.4074 -35.2753
19/03/2024 06:27:44	Avenida Moisés Correia - Camutanga - PE	0	Ligado	0v	Parado	-7.4074 -35.2753
19/03/2024 06:28:24	Avenida Moisés Correia - Camutanga - PE	0	Ligado	0v	Parado	-7.4074 -35.2753
19/03/2024 06:29:04	Avenida Moisés Correia - Camutanga - PE	0	Ligado	0v	Parado	-7.4074 -35.2753
19/03/2024 06:29:44	Avenida Moisés Correia - Camutanga - PE	0	Ligado	0v	Parado	-7.4074 -35.2753
19/03/2024 06:30:24	Avenida Moisés Correia - Camutanga - PE	0	Ligado	0v	Parado	-7.4074 -35.2753
19/03/2024 06:31:04	Avenida Moisés Correia - Camutanga - PE	0	Ligado	0v	Parado	-7.4074 -35.2753
19/03/2024 06:31:44	Travessa José Batista - Camutanga - PE	13	Ligado	0v	145 metros	-7.4087 -35.2749
19/03/2024 06:32:24	Avenida Moisés Correia - Camutanga - PE	14	Ligado	0v	162 metros	-7.4099 -35.2743
19/03/2024 06:33:04	Avenida Moisés Correia - Camutanga - PE	0	Ligado	0v	Parado	-7.4099 -35.2743
19/03/2024 06:33:44	Rua Juscelino Kubitschek - Camutanga - PE	0	Ligado	0v	108 metros	-7.4099 -35.2733

19/03/2024 06:34:23	Rua Juscelino Kubitschek - Camutanga - PE	11	Ligado	0v	Parado	-7.4099 -35.2733
19/03/2024 06:34:43	Rua Agamenon Magalhães - Camutanga - PE	11	Ligado	0v	86 metros	-7.4092 -35.2729
19/03/2024 06:35:04	Rua Agamenon Magalhães - Camutanga - PE	0	Ligado	0v	Parado	-7.4092 -35.2729
19/03/2024 06:35:22	Avenida Doutor Simplício Tavares de Melo - Camutanga - PE	12	Ligado	0v	83 metros	-7.4087 -35.2735
19/03/2024 06:35:44	Avenida Doutor Simplício Tavares de Melo - Camutanga - PE	0	Ligado	0v	Parado	-7.4087 -35.2735
19/03/2024 06:36:24	Avenida Doutor Simplício Tavares de Melo - Camutanga - PE	0	Ligado	0v	Parado	-7.4087 -35.2735
19/03/2024 06:37:04	Avenida Doutor Simplício Tavares de Melo - Camutanga - PE	0	Ligado	0v	Parado	-7.4087 -35.2735
19/03/2024 06:37:44	Avenida Presidente Getúlio Vargas, 240 - Camutanga - PE	0	Ligado	0v	165 metros	-7.4076 -35.2745
19/03/2024 06:38:24	Rua Joaquim Nabuco - Camutanga - PE	19	Ligado	0v	116 metros	-7.4070 -35.2753
19/03/2024 06:39:04	Avenida Moisés Correia - Camutanga - PE	21	Ligado	0v	105 metros	-7.4065 -35.2761
19/03/2024 06:39:44	Avenida Moisés Correia - Camutanga - PE	0	Ligado	0v	88 metros	-7.4058 -35.2765
19/03/2024 06:40:25	Avenida Moisés Correia - Camutanga - PE	0	Ligado	0v	Parado	-7.4058 -35.2765
19/03/2024 06:41:05	Avenida Pedro de Albuquerque Uchôa - Camutanga - PE	0	Ligado	0v	217 metros	-7.4052 -35.2746
19/03/2024 06:41:45	Avenida Pedro de Albuquerque Uchôa - Camutanga - PE	0	Ligado	0v	Parado	-7.4052 -35.2746
19/03/2024 06:42:02	Avenida Pedro de Albuquerque Uchôa - Camutanga - PE	15	Ligado	0v	81 metros	-7.4048 -35.2740
19/03/2024 06:42:16	Avenida Pedro de Albuquerque Uchôa - Camutanga - PE	11	Ligado	0v	52 metros	-7.4046 -35.2736
19/03/2024 06:43:05	Rua Santa Cruz - Camutanga - PE	0	Ligado	0v	103 metros	-7.4052 -35.2729
19/03/2024 06:43:45	Rua Santa Cruz - Camutanga - PE	0	Ligado	0v	Parado	-7.4052 -35.2729
19/03/2024 06:44:18	Rua Santa Cruz - Camutanga - PE	18	Ligado	0v	111 metros	-7.4060 -35.2723
19/03/2024 06:44:46	Rua Santa Cruz - Camutanga - PE	19	Ligado	0v	126 metros	-7.4068 -35.2716
19/03/2024 06:46:44	Camutanga - PE	14	Ligado	0v	656 metros	-7.4108 -35.2672
19/03/2024 06:47:24	Rua Santa Cruz - Camutanga - PE	47	Ligado	0v	394 metros	-7.4133 -35.2647

19/03/2024 06:47:47	Rua Santa Cruz - Camutanga - PE	45	Ligado	0v	303 metros	-7.4153 -35.2628
19/03/2024 06:48:04	Rodovia Pe Oitenta e Dois - Camutanga - PE	32	Ligado	0v	194 metros	-7.4160 -35.2612
19/03/2024 06:48:18	Rodovia PE-082 - Camutanga - PE	19	Ligado	0v	99 metros	-7.4167 -35.2607
19/03/2024 06:48:40	Rodovia PE-082 - Camutanga - PE	13	Ligado	0v	154 metros	-7.4179 -35.2600
19/03/2024 06:49:04	Rodovia PE-082 - Camutanga - PE	21	Ligado	0v	168 metros	-7.4193 -35.2594
19/03/2024 06:49:23	Rodovia PE-082 - Camutanga - PE	11	Ligado	0v	80 metros	-7.4199 -35.2592
19/03/2024 06:50:04	Rodovia PE-082 - Camutanga - PE	12	Ligado	0v	240 metros	-7.4220 -35.2586
19/03/2024 06:50:26	Rodovia PE-082 - Camutanga - PE	38	Ligado	0v	153 metros	-7.4233 -35.2582
19/03/2024 06:50:44	Rodovia PE-082 - Camutanga - PE	31	Ligado	0v	185 metros	-7.4247 -35.2573
19/03/2024 06:51:24	Rodovia PE-082 - Camutanga - PE	20	Ligado	0v	254 metros	-7.4267 -35.2561
19/03/2024 06:52:04	Rodovia PE-082 - Camutanga - PE	25	Ligado	0v	264 metros	-7.4289 -35.2554
19/03/2024 06:52:20	Rodovia PE-082 - Camutanga - PE	26	Ligado	0v	117 metros	-7.4299 -35.2549
19/03/2024 06:52:44	Rodovia PE-082 - Ferreiros - PE	52	Ligado	0v	270 metros	-7.4320 -35.2538
19/03/2024 06:53:24	Rodovia PE-082 - Ferreiros - PE	33	Ligado	0v	510 metros	-7.4361 -35.2517
19/03/2024 06:54:04	Rodovia PE-082 - Ferreiros - PE	34	Ligado	0v	366 metros	-7.4391 -35.2503
19/03/2024 06:54:44	Rodovia PE-082 - Ferreiros - PE	36	Ligado	0v	444 metros	-7.4431 -35.2499
19/03/2024 06:55:19	Rodovia PE-082 - Ferreiros - PE	34	Ligado	0v	297 metros	-7.4457 -35.2498
19/03/2024 06:55:33	Rodovia PE-082 - Ferreiros - PE	20	Ligado	0v	121 metros	-7.4468 -35.2501
19/03/2024 06:56:04	Rodovia PE-082 - Ferreiros - PE	0	Ligado	0v	72 metros	-7.4474 -35.2503
19/03/2024 06:56:44	Rodovia PE-082 - Ferreiros - PE	31	Ligado	0v	148 metros	-7.4486 -35.2507
19/03/2024 06:57:24	Rodovia PE-082 - Ferreiros - PE	36	Ligado	0v	364 metros	-7.4517 -35.2519
19/03/2024 06:57:45	Rodovia PE-082 - Ferreiros - PE	35	Ligado	0v	232 metros	-7.4536 -35.2527

19/03/2024 06:57:55	Rodovia PE-082 - Ferreiros - PE	31	Ligado	0v	92 metros	-7.4543 -35.2532
19/03/2024 06:58:44	Rodovia PE-082 - Ferreiros - PE	48	Ligado	0v	437 metros	-7.4567 -35.2562
19/03/2024 06:59:24	Rodovia PE-082 - Ferreiros - PE	63	Ligado	0v	689 metros	-7.4605 -35.2612
19/03/2024 07:00:04	Rodovia PE-082 - Ferreiros - PE	56	Ligado	0v	649 metros	-7.4640 -35.2659
19/03/2024 07:00:44	Rodovia PE-082 - Ferreiros - PE	61	Ligado	0v	643 metros	-7.4675 -35.2705
19/03/2024 07:01:24	Rodovia PE-082 - Ferreiros - PE	18	Ligado	0v	588 metros	-7.4707 -35.2747
19/03/2024 07:01:38	Rodovia PE-082 - Ferreiros - PE	12	Ligado	0v	61 metros	-7.4711 -35.2752
19/03/2024 07:02:04	Rodovia PE-082 - Ferreiros - PE	0	Ligado	0v	Parado	-7.4711 -35.2752
19/03/2024 07:02:44	Rodovia PE-082 - Ferreiros - PE	49	Ligado	0v	292 metros	-7.4728 -35.2771
19/03/2024 07:03:24	Rodovia PE-082 - Ferreiros - PE	63	Ligado	0v	636 metros	-7.4766 -35.2814
19/03/2024 07:04:04	Rodovia PE-082 - Ferreiros - PE	69	Ligado	0v	707 metros	-7.4808 -35.2862
19/03/2024 07:04:44	Rodovia PE-082 - Ferreiros - PE	64	Ligado	0v	754 metros	-7.4853 -35.2914
19/03/2024 07:05:21	Rodovia PE-082 - Ferreiros - PE	64	Ligado	0v	681 metros	-7.4894 -35.2959
19/03/2024 07:05:52	Rodovia PE-082 - Ferreiros - PE	10	Ligado	0v	444 metros	-7.4932 -35.2971
19/03/2024 07:06:04	Rodovia PE-082 - Ferreiros - PE	34	Ligado	0v	83 metros	-7.4940 -35.2972
19/03/2024 07:06:32	Rodovia PE-082 - Mocs - Ferreiros - PE	20	Ligado	0v	205 metros	-7.4958 -35.2976
19/03/2024 07:06:44	Rua Luiz Marinho Falcão - Timbaúba - PE	22	Ligado	0v	56 metros	-7.4958 -35.2981
19/03/2024 07:07:03	Rua Luiz Marinho Falcão - Timbaúba - PE	10	Ligado	0v	75 metros	-7.4957 -35.2988
19/03/2024 07:07:20	Rua Luiz Marinho Falcão - Timbaúba - PE	10	Ligado	0v	Parado	-7.4957 -35.2988
19/03/2024 07:07:42	Rua Luiz Marinho Falcão - Timbaúba - PE	13	Ligado	0v	121 metros	-7.4955 -35.2999
19/03/2024 07:08:03	Rua Luiz Marinho Falcão, 5 - Timbaúba - PE	13	Ligado	0v	99 metros	-7.4953 -35.3007
19/03/2024 07:08:23	Rua Luiz Marinho Falcão, 5 - Timbaúba - PE	17	Ligado	0v	97 metros	-7.4952 -35.3016


19/03/2024 07:08:42	Rua Luiz Marinho Falcão, 5 - Timbaúba - PE	11	Ligado	0v	57 metros	-7.4953 -35.3021
19/03/2024 07:09:24	Rua Luiz Marinho Falcão, 5 - Timbaúba - PE	0	Ligado	0v	Parado	-7.4953 -35.3021
19/03/2024 07:10:04	Rua Luiz Marinho Falcão, 5 - Timbaúba - PE	0	Ligado	0v	Parado	-7.4953 -35.3021
19/03/2024 07:10:44	Rua Luiz Marinho Falcão, 5 - Timbaúba - PE	0	Ligado	0v	Parado	-7.4953 -35.3021
19/03/2024 07:11:24	Rua Luiz Marinho Falcão, 5 - Timbaúba - PE	12	Ligado	0v	158 metros	-7.4953 -35.3007
19/03/2024 07:12:04	Rua Luiz Marinho Falcão - Timbaúba - PE	12	Ligado	0v	149 metros	-7.4955 -35.2994
19/03/2024 07:12:44	Rua Luiz Marinho Falcão - Timbaúba - PE	0	Ligado	0v	101 metros	-7.4957 -35.2985
19/03/2024 07:13:07	Rua Luiz Marinho Falcão - Timbaúba - PE	14	Ligado	0v	82 metros	-7.4959 -35.2977
19/03/2024 07:13:24	Rodovia PE-082 - Mocs - Timbaúba - PE	24	Ligado	0v	96 metros	-7.4968 -35.2978
19/03/2024 07:14:04	Rodovia PE-082 - Mocs - Ferreiros - PE	25	Ligado	0v	387 metros	-7.5002 -35.2985
19/03/2024 07:14:44	Rodovia PE-082 - Mocs - Timbaúba - PE	44	Ligado	0v	362 metros	-7.5033 -35.2991
19/03/2024 07:14:54	Rodovia PE-082 - Mocs - Timbaúba - PE	46	Ligado	0v	124 metros	-7.5044 -35.2994
19/03/2024 07:15:24	Rodovia PE-082 - Mocs - Timbaúba - PE	50	Ligado	0v	415 metros	-7.5077 -35.3011
19/03/2024 07:16:04	Rodovia PE-082 - Mocs - Timbaúba - PE	10	Ligado	0v	542 metros	-7.5123 -35.3029
19/03/2024 07:16:44	Rodovia PE-082 - Mocs - Timbaúba - PE	17	Ligado	0v	392 metros	-7.5156 -35.3039
19/03/2024 07:17:24	Rodovia PE-082 - Mocs - Timbaúba - PE	42	Ligado	0v	387 metros	-7.5190 -35.3049
19/03/2024 07:17:45	BR-408 - Mocs - Timbaúba - PE	21	Ligado	0v	226 metros	-7.5209 -35.3056
19/03/2024 07:18:04	BR-408 - Mocs - Timbaúba - PE	50	Ligado	0v	190 metros	-7.5206 -35.3073
19/03/2024 07:18:27	PE-089 - Mocs - Timbaúba - PE	23	Ligado	0v	186 metros	-7.5203 -35.3089
19/03/2024 07:18:45	Travessa Barão de Lucena - Mocs - Timbaúba - PE	10	Ligado	0v	151 metros	-7.5190 -35.3094
19/03/2024 07:19:24	Rua Doutor Geraldo Ferreira Lima - Mocs - Timbaúba - PE	27	Ligado	0v	216 metros	-7.5172 -35.3100
19/03/2024 07:20:05	Travessa Barão de Lucena - Mocs - Timbaúba - PE	0	Ligado	0v	169 metros	-7.5160 -35.3110


19/03/2024 07:20:45	Travessa Barão de Lucena - Mocs - Timbaúba - PE	0	Ligado	0v	Parado	-7.5160 -35.3110
19/03/2024 07:21:25	Travessa Barão de Lucena - Mocs - Timbaúba - PE	22	Ligado	0v	71 metros	-7.5155 -35.3114
19/03/2024 07:21:38	Travessa Barão de Lucena - Mocs - Timbaúba - PE	15	Ligado	0v	93 metros	-7.5149 -35.3120
19/03/2024 07:21:50	Rua Maciel Pinheiro - Mocs - Timbaúba - PE	28	Ligado	0v	73 metros	-7.5145 -35.3125
19/03/2024 07:22:05	Rua Maciel Pinheiro - Mocs - Timbaúba - PE	14	Ligado	0v	96 metros	-7.5144 -35.3134
19/03/2024 07:22:45	Rua Maciel Pinheiro - Mocs - Timbaúba - PE	0	Ligado	0v	207 metros	-7.5142 -35.3152
19/03/2024 07:23:02	Rua Sotero Caio - Mocs - Timbaúba - PE	27	Ligado	0v	75 metros	-7.5141 -35.3159
19/03/2024 07:23:14	Rua Sotero Caio - Mocs - Timbaúba - PE	30	Ligado	0v	99 metros	-7.5136 -35.3166
19/03/2024 07:23:25	Rua Sotero Caio - Mocs - Timbaúba - PE	14	Ligado	0v	82 metros	-7.5129 -35.3168
19/03/2024 07:23:46	Rua Sotero Caio - Mocs - Timbaúba - PE	26	Ligado	0v	146 metros	-7.5116 -35.3169
19/03/2024 07:24:05	Avenida Doutor Fernando Andrade Queiroz - Araruna - Timbaúba - PE	18	Ligado	0v	87 metros	-7.5109 -35.3173
19/03/2024 07:24:15	Rua Sotero Caio - Mocs - Timbaúba - PE	16	Ligado	0v	53 metros	-7.5104 -35.3175
19/03/2024 07:24:25	Rua Sotero Caio - Mocs - Timbaúba - PE	17	Ligado	0v	Parado	-7.5104 -35.3175
19/03/2024 07:24:45	Rua Sotero Caio - Mocs - Timbaúba - PE	0	Ligado	0v	Parado	-7.5104 -35.3175
19/03/2024 07:25:22	Rua Maria Elizabeth Muniz de Aguiar - Araruna - Timbaúba - PE	15	Ligado	0v	191 metros	-7.5109 -35.3191
19/03/2024 07:26:05	Rua Maria Elizabeth Muniz de Aguiar - Araruna - Timbaúba - PE	0	Ligado	0v	103 metros	-7.5113 -35.3200
19/03/2024 07:26:45	Rua Maria Elizabeth Muniz de Aguiar - Araruna - Timbaúba - PE	0	Ligado	0v	Parado	-7.5113 -35.3200
19/03/2024 07:26:55	Rua Maria Elizabeth Muniz de Aguiar - Araruna - Timbaúba - PE	12	Ligado	0v	Parado	-7.5113 -35.3200
19/03/2024 07:27:06	Avenida Presidente Nilo Peçanha - Araruna - Timbaúba - PE	20	Ligado	0v	59 metros	-7.5118 -35.3202
19/03/2024 07:27:25	Avenida Presidente Nilo Peçanha - Araruna - Timbaúba - PE	13	Ligado	0v	91 metros	-7.5126 -35.3201
19/03/2024 07:27:41	Avenida Presidente Nilo Peçanha - Araruna - Timbaúba - PE	11	Ligado	0v	64 metros	-7.5131 -35.3200
19/03/2024 07:28:05	Praça Jader de Andrade - Araruna - Timbaúba - PE	12	Ligado	0v	83 metros	-7.5129 -35.3193

19/03/2024 07:28:45	Praça Jader de Andrade - Araruna - Timbaúba - PE	0	Ligado	0v	Parado	-7.5129 -35.3193
19/03/2024 07:29:25	Praça Jader de Andrade - Araruna - Timbaúba - PE	0	Ligado	0v	Parado	-7.5129 -35.3193
19/03/2024 07:30:05	Praça Jader de Andrade - Araruna - Timbaúba - PE	0	Ligado	0v	Parado	-7.5129 -35.3193
19/03/2024 07:30:45	Avenida Belarmino Rodrigues - Araruna - Timbaúba - PE	20	Ligado	0v	129 metros	-7.5125 -35.3183
19/03/2024 07:30:55	Avenida Belarmino Rodrigues - Araruna - Timbaúba - PE	17	Ligado	0v	Parado	-7.5125 -35.3183
19/03/2024 07:31:08	Rua Marechal Dantas Barreto - Araruna - Timbaúba - PE	13	Ligado	0v	86 metros	-7.5123 -35.3175
19/03/2024 07:31:25	Rua Marechal Dantas Barreto, 276 - Araruna - Timbaúba - PE	21	Ligado	0v	74 metros	-7.5129 -35.3173
19/03/2024 07:31:46	Rua Marechal Dantas Barreto - Araruna - Timbaúba - PE	20	Ligado	0v	127 metros	-7.5139 -35.3168
19/03/2024 07:31:56	Rua Maciel Pinheiro - Mocs - Timbaúba - PE	27	Ligado	0v	68 metros	-7.5142 -35.3163
19/03/2024 07:32:45	Rua Maciel Pinheiro - Mocs - Timbaúba - PE	0	Ligado	0v	334 metros	-7.5145 -35.3133
19/03/2024 07:33:04	Rua Maciel Pinheiro - Mocs - Timbaúba - PE	27	Ligado	0v	87 metros	-7.5146 -35.3125
19/03/2024 07:33:20	Travessa Barão de Lucena - Mocs - Timbaúba - PE	15	Ligado	0v	98 metros	-7.5151 -35.3118
19/03/2024 07:33:41	Rua Sete de Setembro - Mocs - Timbaúba - PE	19	Ligado	0v	79 metros	-7.5148 -35.3111
19/03/2024 07:34:02	Rua Sete de Setembro - Mocs - Timbaúba - PE	24	Ligado	0v	146 metros	-7.5142 -35.3099
19/03/2024 07:34:14	Rua Sete de Setembro - Mocs - Timbaúba - PE	24	Ligado	0v	88 metros	-7.5138 -35.3093
19/03/2024 07:34:32	Rua Quinze de Novembro - Mocs - Timbaúba - PE	28	Ligado	0v	113 metros	-7.5138 -35.3083
19/03/2024 07:34:45	Rua Quinze de Novembro - Mocs - Timbaúba - PE	16	Ligado	0v	91 metros	-7.5140 -35.3075
19/03/2024 07:35:19	Rua Coronel Claudino - Mocs - Timbaúba - PE	31	Ligado	0v	200 metros	-7.5140 -35.3057
19/03/2024 07:35:42	Rua Coronel Claudino - Mocs - Timbaúba - PE	32	Ligado	0v	195 metros	-7.5135 -35.3040
19/03/2024 07:35:53	Rua Coronel Claudino - Mocs - Timbaúba - PE	13	Ligado	0v	81 metros	-7.5132 -35.3033
19/03/2024 07:36:05	Rua Coronel Claudino - Mocs - Timbaúba - PE	14	Ligado	0v	Parado	-7.5132 -35.3033
19/03/2024 07:36:19	Rodovia PE-082 - Mocs - Timbaúba - PE	15	Ligado	0v	128 metros	-7.5122 -35.3028


19/03/2024 07:36:33	Rodovia PE-082 - Mocs - Timbaúba - PE	32	Ligado	0v	123 metros	-7.5111 -35.3025
19/03/2024 07:36:45	Rodovia PE-082 - Mocs - Timbaúba - PE	39	Ligado	0v	123 metros	-7.5101 -35.3022
19/03/2024 07:37:25	Rodovia PE-082 - Mocs - Timbaúba - PE	47	Ligado	0v	513 metros	-7.5059 -35.3002
19/03/2024 07:38:05	Rodovia PE-082 - Mocs - Timbaúba - PE	43	Ligado	0v	498 metros	-7.5017 -35.2987
19/03/2024 07:38:23	Rodovia PE-082 - Mocs - Ferreiros - PE	11	Ligado	0v	159 metros	-7.5003 -35.2985
19/03/2024 07:38:45	Rodovia PE-082 - Mocs - Ferreiros - PE	35	Ligado	0v	162 metros	-7.4989 -35.2982
19/03/2024 07:39:25	Rodovia PE-082 - Mocs - Ferreiros - PE	12	Ligado	0v	428 metros	-7.4951 -35.2974
19/03/2024 07:40:05	Rodovia PE-082 - Ferreiros - PE	46	Ligado	0v	357 metros	-7.4919 -35.2968
19/03/2024 07:40:16	Rodovia PE-082 - Ferreiros - PE	57	Ligado	0v	161 metros	-7.4906 -35.2964
19/03/2024 07:40:26	Rodovia PE-082 - Ferreiros - PE	64	Ligado	0v	171 metros	-7.4892 -35.2957
19/03/2024 07:40:45	Rodovia PE-082 - Ferreiros - PE	66	Ligado	0v	359 metros	-7.4870 -35.2933
19/03/2024 07:41:25	Rodovia PE-082 - Ferreiros - PE	66	Ligado	0v	737 metros	-7.4826 -35.2883
19/03/2024 07:42:05	Rodovia PE-082 - Ferreiros - PE	66	Ligado	0v	730 metros	-7.4783 -35.2833
19/03/2024 07:42:45	Rodovia PE-082 - Ferreiros - PE	59	Ligado	0v	689 metros	-7.4742 -35.2787
19/03/2024 07:43:25	Rodovia PE-082 - Ferreiros - PE	22	Ligado	0v	476 metros	-7.4714 -35.2754
19/03/2024 07:43:39	Rodovia PE-082 - Ferreiros - PE	10	Ligado	0v	106 metros	-7.4708 -35.2747
19/03/2024 07:44:05	Rodovia PE-082 - Ferreiros - PE	43	Ligado	0v	251 metros	-7.4693 -35.2730
19/03/2024 07:44:45	Rodovia PE-082 - Ferreiros - PE	60	Ligado	0v	592 metros	-7.4661 -35.2687
19/03/2024 07:45:25	Rodovia PE-082 - Ferreiros - PE	59	Ligado	0v	698 metros	-7.4623 -35.2637
19/03/2024 07:46:05	Rodovia PE-082 - Ferreiros - PE	64	Ligado	0v	754 metros	-7.4582 -35.2583
19/03/2024 07:46:45	Ferreiros - PE	42	Ligado	0v	640 metros	-7.4547 -35.2536
19/03/2024 07:46:55	Rodovia PE-082 - Ferreiros - PE	44	Ligado	0v	115 metros	-7.4540 -35.2529

19/03/2024 07:47:25	Rodovia PE-082 - Ferreiros - PE	39	Ligado	0v	343 metros	-7.4512 -35.2517
19/03/2024 07:48:05	Rodovia PE-082 - Ferreiros - PE	34	Ligado	0v	362 metros	-7.4481 -35.2505
19/03/2024 07:48:45	Rodovia PE-082 - Ferreiros - PE	12	Ligado	0v	140 metros	-7.4470 -35.2501
19/03/2024 07:49:18	Rodovia PE-082 - Ferreiros - PE	37	Ligado	0v	209 metros	-7.4451 -35.2498
19/03/2024 07:50:05	Rodovia PE-082 - Ferreiros - PE	51	Ligado	0v	666 metros	-7.4392 -35.2503
19/03/2024 07:50:37	Rodovia PE-082 - Ferreiros - PE	67	Ligado	0v	498 metros	-7.4351 -35.2522
19/03/2024 07:51:25	Rodovia PE-082 - Camutanga - PE	52	Ligado	0v	869 metros	-7.4281 -35.2557
19/03/2024 07:51:43	Rodovia PE-082 - Camutanga - PE	13	Ligado	0v	210 metros	-7.4263 -35.2562
19/03/2024 07:52:05	Rodovia PE-082 - Camutanga - PE	43	Ligado	0v	199 metros	-7.4248 -35.2572
19/03/2024 07:52:34	Rodovia PE-082 - Camutanga - PE	15	Ligado	0v	338 metros	-7.4221 -35.2586
19/03/2024 07:52:45	Rodovia PE-082 - Camutanga - PE	32	Ligado	0v	77 metros	-7.4215 -35.2588
19/03/2024 07:53:25	Rodovia PE-082 - Camutanga - PE	37	Ligado	0v	369 metros	-7.4183 -35.2597
19/03/2024 07:54:05	Rodovia PE-082 - Camutanga - PE	28	Ligado	0v	276 metros	-7.4162 -35.2610
19/03/2024 07:54:15	Rua Santa Cruz - Camutanga - PE	20	Ligado	0v	72 metros	-7.4157 -35.2614
19/03/2024 07:54:25	Rua Santa Cruz - Camutanga - PE	32	Ligado	0v	81 metros	-7.4156 -35.2621
19/03/2024 07:54:37	Rua Santa Cruz - Camutanga - PE	33	Ligado	0v	107 metros	-7.4152 -35.2630
19/03/2024 07:55:25	Rua Santa Cruz - Camutanga - PE	33	Ligado	0v	601 metros	-7.4113 -35.2667
19/03/2024 07:56:05	Camutanga - PE	35	Ligado	0v	289 metros	-7.4094 -35.2686
19/03/2024 07:56:45	Rua Santa Cruz - Camutanga - PE	34	Ligado	0v	299 metros	-7.4076 -35.2705
19/03/2024 07:57:00	Avenida Doutor Simplício Tavares de Melo - Camutanga - PE	14	Ligado	0v	118 metros	-7.4070 -35.2714
19/03/2024 07:57:25	Avenida Doutor Simplício Tavares de Melo - Camutanga - PE	25	Ligado	0v	139 metros	-7.4080 -35.2720
19/03/2024 07:57:46	Avenida Doutor Simplício Tavares de Melo - Camutanga - PE	17	Ligado	0v	89 metros	-7.4087 -35.2725

19/03/2024 07:58:05	Avenida Doutor Simplício Tavares de Melo - Camutanga - PE	13	Ligado	0v	83 metros	-7.4088 -35.2732
19/03/2024 07:58:19	Avenida Doutor Simplício Tavares de Melo - Camutanga - PE	17	Ligado	0v	63 metros	-7.4087 -35.2738
19/03/2024 07:58:46	Avenida Doutor Simplício Tavares de Melo - Camutanga - PE	11	Ligado	0v	Parado	-7.4087 -35.2738
19/03/2024 07:58:56	Avenida Presidente Getúlio Vargas - Camutanga - PE	16	Ligado	0v	60 metros	-7.4083 -35.2741
19/03/2024 07:59:25	Avenida Presidente Getúlio Vargas, 240 - Camutanga - PE	22	Ligado	0v	149 metros	-7.4071 -35.2748
19/03/2024 08:00:03	Avenida Presidente Getúlio Vargas - Camutanga - PE	14	Ligado	0v	204 metros	-7.4055 -35.2756
19/03/2024 08:00:38	Avenida Pedro de Albuquerque Uchôa - Camutanga - PE	10	Ligado	0v	171 metros	-7.4050 -35.2742
19/03/2024 08:00:59	Avenida Pedro de Albuquerque Uchôa - Camutanga - PE	10	Ligado	0v	96 metros	-7.4045 -35.2735
19/03/2024 08:01:14	Avenida Pedro de Albuquerque Uchôa - Camutanga - PE	13	Ligado	0v	Parado	-7.4045 -35.2735
19/03/2024 08:01:25	Rua Santa Cruz - Camutanga - PE	21	Ligado	0v	86 metros	-7.4051 -35.2730
19/03/2024 08:02:06	Rua Santa Cruz - Camutanga - PE	13	Ligado	0v	221 metros	-7.4066 -35.2717
19/03/2024 08:02:16	Rua Santa Cruz - Camutanga - PE	19	Ligado	0v	Parado	-7.4066 -35.2717
19/03/2024 08:02:46	Avenida Doutor Simplício Tavares de Melo - Camutanga - PE	0	Ligado	0v	142 metros	-7.4079 -35.2720
19/03/2024 08:03:26	Avenida Doutor Simplício Tavares de Melo - Camutanga - PE	0	Ligado	0v	Parado	-7.4079 -35.2720
19/03/2024 08:04:06	Avenida Doutor Simplício Tavares de Melo - Camutanga - PE	0	Ligado	0v	Parado	-7.4079 -35.2720
19/03/2024 08:04:39						
19/03/2024 08:04:46	Avenida Doutor Simplício Tavares de Melo - Camutanga - PE	0	Desligado	0v	Parado	-7.4079 -35.2720
19/03/2024 08:05:26	Avenida Doutor Simplício Tavares de Melo - Camutanga - PE	0	Desligado	0v	Parado	-7.4079 -35.2720
19/03/2024 08:06:06	Avenida Doutor Simplício Tavares de Melo - Camutanga - PE	0	Desligado	0v	Parado	-7.4079 -35.2720
19/03/2024 08:06:46	Avenida Doutor Simplício Tavares de Melo - Camutanga - PE	0	Desligado	0v	Parado	-7.4079 -35.2720
19/03/2024 08:11:46	Avenida Doutor Simplício Tavares de Melo - Camutanga - PE	0	Desligado	0v	Parado	-7.4079 -35.2720
19/03/2024 08:16:46	Avenida Doutor Simplício Tavares de Melo - Camutanga - PE	0	Desligado	0v	Parado	-7.4079 -35.2720

19/03/2024 08:21:46	Avenida Doutor Simplício Tavares de Melo - Camutanga - PE	0	Desligado	0v	Parado	-7.4079 -35.2720
19/03/2024 08:26:46	Avenida Doutor Simplício Tavares de Melo - Camutanga - PE	0	Desligado	0v	Parado	-7.4079 -35.2720
19/03/2024 08:31:46	Avenida Doutor Simplício Tavares de Melo - Camutanga - PE	0	Desligado	0v	Parado	-7.4079 -35.2720
19/03/2024 08:36:46	Avenida Doutor Simplício Tavares de Melo - Camutanga - PE	0	Desligado	0v	Parado	-7.4079 -35.2720
19/03/2024 08:40:18	Avenida Doutor Simplício Tavares de Melo - Camutanga - PE	0	Desligado	0v	Parado	-7.4079 -35.2720
19/03/2024 08:40:23						
19/03/2024 08:40:59	Avenida Doutor Simplício Tavares de Melo - Camutanga - PE	0	Ligado	0v	Parado	-7.4079 -35.2720
19/03/2024 08:41:39	Avenida Doutor Simplício Tavares de Melo - Camutanga - PE	11	Ligado	0v	52 metros	-7.4083 -35.2722
19/03/2024 08:41:56	Avenida Doutor Simplício Tavares de Melo - Camutanga - PE	12	Ligado	0v	57 metros	-7.4087 -35.2725
19/03/2024 08:42:19	Avenida Doutor Simplício Tavares de Melo - Camutanga - PE	19	Ligado	0v	99 metros	-7.4087 -35.2734
19/03/2024 08:42:32	Avenida Presidente Getúlio Vargas - Camutanga - PE	13	Ligado	0v	62 metros	-7.4087 -35.2739
19/03/2024 08:42:42	Avenida Presidente Getúlio Vargas - Camutanga - PE	12	Ligado	0v	Parado	-7.4087 -35.2739
19/03/2024 08:42:59	Travessa José Batista - Camutanga - PE	19	Ligado	0v	91 metros	-7.4086 -35.2747
19/03/2024 08:43:09	Travessa José Batista - Camutanga - PE	14	Ligado	0v	Parado	-7.4086 -35.2747
19/03/2024 08:43:38	Avenida Moisés Correia - Camutanga - PE	11	Ligado	0v	142 metros	-7.4076 -35.2755
19/03/2024 08:44:19	Avenida Moisés Correia - Camutanga - PE	0	Ligado	0v	Parado	-7.4076 -35.2755
19/03/2024 08:44:59	Avenida Moisés Correia - Camutanga - PE	0	Ligado	0v	Parado	-7.4076 -35.2755
19/03/2024 08:45:39	Avenida Moisés Correia - Camutanga - PE	0	Ligado	0v	Parado	-7.4076 -35.2755
19/03/2024 08:46:19	Avenida Moisés Correia - Camutanga - PE	0	Ligado	0v	Parado	-7.4076 -35.2755
19/03/2024 08:46:59	Avenida Moisés Correia - Camutanga - PE	0	Ligado	0v	Parado	-7.4076 -35.2755
19/03/2024 08:47:39	Avenida Moisés Correia - Camutanga - PE	0	Ligado	0v	Parado	-7.4076 -35.2755
19/03/2024 08:48:19	Avenida Moisés Correia - Camutanga - PE	0	Ligado	0v	Parado	-7.4076 -35.2755

19/03/2024 08:48:59	Avenida Moisés Correia - Camutanga - PE	0	Ligado	0v	Parado	-7.4076 -35.2755
19/03/2024 08:49:39	Avenida Moisés Correia - Camutanga - PE	0	Ligado	0v	Parado	-7.4076 -35.2755
19/03/2024 08:49:41						
19/03/2024 08:53:59	Avenida Moisés Correia - Camutanga - PE	0	Desligado	0v	Parado	-7.4076 -35.2755
19/03/2024 08:58:59	Avenida Moisés Correia - Camutanga - PE	0	Desligado	0v	Parado	-7.4076 -35.2755
19/03/2024 09:03:59	Avenida Moisés Correia - Camutanga - PE	0	Desligado	0v	Parado	-7.4076 -35.2755
19/03/2024 09:08:59	Avenida Moisés Correia - Camutanga - PE	0	Desligado	0v	Parado	-7.4076 -35.2755
19/03/2024 09:13:59	Avenida Moisés Correia - Camutanga - PE	0	Desligado	0v	Parado	-7.4076 -35.2755
19/03/2024 09:18:59	Avenida Moisés Correia - Camutanga - PE	0	Desligado	0v	Parado	-7.4076 -35.2755
19/03/2024 09:23:59	Avenida Moisés Correia - Camutanga - PE	0	Desligado	0v	Parado	-7.4076 -35.2755
19/03/2024 09:28:59	Avenida Moisés Correia - Camutanga - PE	0	Desligado	0v	Parado	-7.4076 -35.2755
19/03/2024 09:33:59	Avenida Moisés Correia - Camutanga - PE	0	Desligado	0v	Parado	-7.4076 -35.2755
19/03/2024 09:38:59	Avenida Moisés Correia - Camutanga - PE	0	Desligado	0v	Parado	-7.4076 -35.2755
19/03/2024 09:43:59	Avenida Moisés Correia - Camutanga - PE	0	Desligado	0v	Parado	-7.4076 -35.2755
19/03/2024 09:48:59	Avenida Moisés Correia - Camutanga - PE	0	Desligado	0v	Parado	-7.4076 -35.2755
19/03/2024 09:53:59	Avenida Moisés Correia - Camutanga - PE	0	Desligado	0v	Parado	-7.4076 -35.2755
19/03/2024 09:58:59	Avenida Moisés Correia - Camutanga - PE	0	Desligado	0v	Parado	-7.4076 -35.2755
19/03/2024 10:03:59	Avenida Moisés Correia - Camutanga - PE	0	Desligado	0v	Parado	-7.4076 -35.2755
19/03/2024 10:08:59	Avenida Moisés Correia - Camutanga - PE	0	Desligado	0v	Parado	-7.4076 -35.2755
19/03/2024 10:13:59	Avenida Moisés Correia - Camutanga - PE	0	Desligado	0v	Parado	-7.4076 -35.2755
19/03/2024 10:18:59	Avenida Moisés Correia - Camutanga - PE	0	Desligado	0v	Parado	-7.4076 -35.2755
19/03/2024 10:23:59	Avenida Moisés Correia - Camutanga - PE	0	Desligado	0v	Parado	-7.4076 -35.2755

19/03/2024 10:28:59	Avenida Moisés Correia - Camutanga - PE	0	Desligado	0v	Parado	-7.4076 -35.2755
19/03/2024 10:33:59	Avenida Moisés Correia - Camutanga - PE	0	Desligado	0v	Parado	-7.4076 -35.2755
19/03/2024 10:38:59	Avenida Moisés Correia - Camutanga - PE	0	Desligado	0v	Parado	-7.4076 -35.2755
19/03/2024 10:43:59	Avenida Moisés Correia - Camutanga - PE	0	Desligado	0v	Parado	-7.4076 -35.2755
19/03/2024 10:48:59	Avenida Moisés Correia - Camutanga - PE	0	Desligado	0v	Parado	-7.4076 -35.2755
19/03/2024 10:53:59	Avenida Moisés Correia - Camutanga - PE	0	Desligado	0v	Parado	-7.4076 -35.2755
19/03/2024 10:58:59	Avenida Moisés Correia - Camutanga - PE	0	Desligado	0v	Parado	-7.4076 -35.2755
19/03/2024 11:03:59	Avenida Moisés Correia - Camutanga - PE	0	Desligado	0v	Parado	-7.4076 -35.2755
19/03/2024 11:08:59	Avenida Moisés Correia - Camutanga - PE	0	Desligado	0v	Parado	-7.4076 -35.2755
19/03/2024 11:13:59	Avenida Moisés Correia - Camutanga - PE	0	Desligado	0v	Parado	-7.4076 -35.2755
19/03/2024 11:18:59	Avenida Moisés Correia - Camutanga - PE	0	Desligado	0v	Parado	-7.4076 -35.2755
19/03/2024 11:29:31	Avenida Moisés Correia - Camutanga - PE	0	Desligado	0v	Parado	-7.4076 -35.2755
19/03/2024 11:34:29	Avenida Moisés Correia - Camutanga - PE	0	Desligado	0v	Parado	-7.4076 -35.2755
19/03/2024 11:34:37						
19/03/2024 11:35:13	Avenida Moisés Correia - Camutanga - PE	0	Ligado	0v	Parado	-7.4076 -35.2755
19/03/2024 11:35:53	Avenida Moisés Correia - Camutanga - PE	0	Ligado	0v	Parado	-7.4076 -35.2755
19/03/2024 11:36:33	Rua Joaquim Nabuco - Camutanga - PE	0	Ligado	0v	56 metros	-7.4072 -35.2758
19/03/2024 11:37:13	Avenida Moisés Correia - Camutanga - PE	16	Ligado	0v	105 metros	-7.4081 -35.2755
19/03/2024 11:37:51	Avenida Moisés Correia - Camutanga - PE	16	Ligado	0v	145 metros	-7.4092 -35.2748
19/03/2024 11:38:11	Avenida Moisés Correia - Camutanga - PE	18	Ligado	0v	97 metros	-7.4100 -35.2744
19/03/2024 11:38:31	Rua Juscelino Kubitschek - Camutanga - PE	11	Ligado	0v	150 metros	-7.4103 -35.2741
19/03/2024 11:39:13	Rua Juscelino Kubitschek - Camutanga - PE	0	Ligado	0v	Parado	-7.4103 -35.2741

19/03/2024 11:39:53	Rua Juscelino Kubitschek - Camutanga - PE	0	Ligado	0v	Parado	-7.4103 -35.2741
19/03/2024 11:40:33	Rua Juscelino Kubitschek - Camutanga - PE	0	Ligado	0v	Parado	-7.4103 -35.2741
19/03/2024 11:41:13	Rua Juscelino Kubitschek - Camutanga - PE	0	Ligado	0v	Parado	-7.4103 -35.2741
19/03/2024 11:41:53	Rua Juscelino Kubitschek - Camutanga - PE	0	Ligado	0v	Parado	-7.4103 -35.2741
19/03/2024 11:42:33	Rua Juscelino Kubitschek - Camutanga - PE	0	Ligado	0v	Parado	-7.4103 -35.2741
19/03/2024 11:43:13	Rua Juscelino Kubitschek - Camutanga - PE	0	Ligado	0v	Parado	-7.4103 -35.2741
19/03/2024 11:43:53	Rua Juscelino Kubitschek - Camutanga - PE	0	Ligado	0v	Parado	-7.4103 -35.2741
19/03/2024 11:44:33	Rua Juscelino Kubitschek - Camutanga - PE	0	Ligado	0v	Parado	-7.4103 -35.2741
19/03/2024 11:45:13	Rua Juscelino Kubitschek - Camutanga - PE	0	Ligado	0v	Parado	-7.4103 -35.2741
19/03/2024 11:45:53	Rua Juscelino Kubitschek - Camutanga - PE	0	Ligado	0v	Parado	-7.4103 -35.2741
19/03/2024 11:46:33	Rua Juscelino Kubitschek - Camutanga - PE	0	Ligado	0v	Parado	-7.4103 -35.2741
19/03/2024 11:47:13	Rua Juscelino Kubitschek - Camutanga - PE	0	Ligado	0v	Parado	-7.4103 -35.2741
19/03/2024 11:47:53	Rua Juscelino Kubitschek - Camutanga - PE	0	Ligado	0v	Parado	-7.4103 -35.2741
19/03/2024 11:48:33	Rua Juscelino Kubitschek - Camutanga - PE	0	Ligado	0v	Parado	-7.4103 -35.2741
19/03/2024 11:49:13	Rua Juscelino Kubitschek - Camutanga - PE	0	Ligado	0v	Parado	-7.4103 -35.2741
19/03/2024 11:49:53	Rua Juscelino Kubitschek - Camutanga - PE	0	Ligado	0v	Parado	-7.4103 -35.2741
19/03/2024 11:50:33	Rua Juscelino Kubitschek - Camutanga - PE	0	Ligado	0v	Parado	-7.4103 -35.2741
19/03/2024 11:51:13	Rua Juscelino Kubitschek - Camutanga - PE	0	Ligado	0v	Parado	-7.4103 -35.2741
19/03/2024 11:51:53	Avenida Moisés Correia - Camutanga - PE	17	Ligado	0v	112 metros	-7.4094 -35.2745
19/03/2024 11:52:16	Travessa José Batista - Camutanga - PE	10	Ligado	0v	88 metros	-7.4087 -35.2749
19/03/2024 11:52:33	Travessa José Batista - Camutanga - PE	15	Ligado	0v	62 metros	-7.4084 -35.2744
19/03/2024 11:52:50	Travessa José Batista - Camutanga - PE	10	Ligado	0v	Parado	-7.4084 -35.2744

19/03/2024 11:53:00	Avenida Moisés Correia - Camutanga - PE	11	Ligado	0v	56 metros	-7.4086 -35.2740
19/03/2024 11:53:13	Avenida Moisés Correia - Camutanga - PE	0	Ligado	0v	Parado	-7.4086 -35.2740
19/03/2024 11:53:53	Avenida Moisés Correia - Camutanga - PE	0	Ligado	0v	Parado	-7.4086 -35.2740
19/03/2024 11:54:33	Avenida Moisés Correia - Camutanga - PE	0	Ligado	0v	Parado	-7.4086 -35.2740
19/03/2024 11:55:13	Avenida Moisés Correia - Camutanga - PE	0	Ligado	0v	Parado	-7.4086 -35.2740
19/03/2024 11:55:53	Avenida Moisés Correia - Camutanga - PE	0	Ligado	0v	Parado	-7.4086 -35.2740
19/03/2024 11:56:33	Avenida Doutor Simplício Tavares de Melo - Camutanga - PE	0	Ligado	0v	81 metros	-7.4087 -35.2733
19/03/2024 11:57:13	Avenida Doutor Simplício Tavares de Melo - Camutanga - PE	0	Ligado	0v	Parado	-7.4087 -35.2733
19/03/2024 11:57:53	Avenida Doutor Simplício Tavares de Melo - Camutanga - PE	0	Ligado	0v	Parado	-7.4087 -35.2733
19/03/2024 11:58:33	Avenida Doutor Simplício Tavares de Melo - Camutanga - PE	0	Ligado	0v	Parado	-7.4087 -35.2733
19/03/2024 11:59:13	Avenida Doutor Simplício Tavares de Melo - Camutanga - PE	0	Ligado	0v	Parado	-7.4087 -35.2733
19/03/2024 11:59:53	Avenida Doutor Simplício Tavares de Melo - Camutanga - PE	0	Ligado	0v	Parado	-7.4087 -35.2733
19/03/2024 12:00:08	Avenida Doutor Simplício Tavares de Melo - Camutanga - PE	14	Ligado	0v	64 metros	-7.4087 -35.2727
19/03/2024 12:00:34	Avenida Doutor Simplício Tavares de Melo - Camutanga - PE	25	Ligado	0v	148 metros	-7.4077 -35.2719
19/03/2024 12:00:49	Avenida Doutor Simplício Tavares de Melo - Camutanga - PE	13	Ligado	0v	81 metros	-7.4071 -35.2715
19/03/2024 12:01:14	Rua Santa Cruz - Camutanga - PE	29	Ligado	0v	172 metros	-7.4079 -35.2702
19/03/2024 12:01:54	Camutanga - PE	0	Ligado	0v	250 metros	-7.4094 -35.2686
19/03/2024 12:02:34	Rua Santa Cruz - Camutanga - PE	26	Ligado	0v	168 metros	-7.4105 -35.2675
19/03/2024 12:03:06	Rua Santa Cruz - Camutanga - PE	19	Ligado	0v	183 metros	-7.4117 -35.2663
19/03/2024 12:03:54	Rua Santa Cruz - Camutanga - PE	49	Ligado	0v	543 metros	-7.4152 -35.2630
19/03/2024 12:04:11	Rodovia Pe Oitenta e Dois - Camutanga - PE	32	Ligado	0v	209 metros	-7.4160 -35.2612
19/03/2024 12:04:34	Rodovia PE-082 - Camutanga - PE	39	Ligado	0v	187 metros	-7.4174 -35.2603

19/03/2024 12:04:48	Rodovia PE-082 - Camutanga - PE	27	Ligado	0v	102 metros	-7.4181 -35.2598
19/03/2024 12:05:08	Rodovia PE-082 - Camutanga - PE	17	Ligado	0v	161 metros	-7.4195 -35.2594
19/03/2024 12:05:54	Rodovia PE-082 - Camutanga - PE	27	Ligado	0v	155 metros	-7.4208 -35.2590
19/03/2024 12:06:33	Rodovia PE-082 - Camutanga - PE	44	Ligado	0v	350 metros	-7.4238 -35.2579
19/03/2024 12:06:57	Rodovia PE-082 - Camutanga - PE	22	Ligado	0v	284 metros	-7.4259 -35.2564
19/03/2024 12:07:14	Rodovia PE-082 - Camutanga - PE	0	Ligado	0v	Parado	-7.4259 -35.2564
19/03/2024 12:07:53	Rodovia PE-082 - Camutanga - PE	13	Ligado	0v	Parado	-7.4259 -35.2564
19/03/2024 12:08:34	Rodovia PE-082 - Camutanga - PE	53	Ligado	0v	450 metros	-7.4297 -35.2550
19/03/2024 12:09:14	Rodovia PE-082 - Ferreiros - PE	63	Ligado	0v	687 metros	-7.4352 -35.2522
19/03/2024 12:09:50	Rodovia PE-082 - Ferreiros - PE	41	Ligado	0v	514 metros	-7.4394 -35.2503
19/03/2024 12:10:01	Rodovia PE-082 - Ferreiros - PE	16	Ligado	0v	102 metros	-7.4403 -35.2502
19/03/2024 12:10:34	Ferreiros - PE	16	Ligado	0v	64 metros	-7.4405 -35.2507
19/03/2024 12:10:52	Ferreiros - PE	22	Ligado	0v	100 metros	-7.4407 -35.2516
19/03/2024 12:11:14	Ferreiros - PE	21	Ligado	0v	131 metros	-7.4408 -35.2528
19/03/2024 12:11:39	Ferreiros - PE	12	Ligado	0v	106 metros	-7.4406 -35.2537
19/03/2024 12:11:54	Ferreiros - PE	17	Ligado	0v	62 metros	-7.4407 -35.2543
19/03/2024 12:12:34	Ferreiros - PE	17	Ligado	0v	195 metros	-7.4412 -35.2559
19/03/2024 12:12:46	Ferreiros - PE	23	Ligado	0v	75 metros	-7.4412 -35.2566
19/03/2024 12:13:03	Ferreiros - PE	24	Ligado	0v	110 metros	-7.4408 -35.2575
19/03/2024 12:13:14	Ferreiros - PE	22	Ligado	0v	71 metros	-7.4408 -35.2582
19/03/2024 12:13:54	Ferreiros - PE	22	Ligado	0v	254 metros	-7.4411 -35.2604
19/03/2024 12:14:06	Ferreiros - PE	16	Ligado	0v	70 metros	-7.4411 -35.2611

19/03/2024 12:14:25	Ferreiros - PE	17	Ligado	0v	116 metros	-7.4419 -35.2618
19/03/2024 12:14:39	Ferreiros - PE	25	Ligado	0v	84 metros	-7.4419 -35.2625
19/03/2024 12:14:51	Ferreiros - PE	23	Ligado	0v	162 metros	-7.4417 -35.2632
19/03/2024 12:15:08	Ferreiros - PE	27	Ligado	0v	108 metros	-7.4415 -35.2641
19/03/2024 12:15:44	Ferreiros - PE	20	Ligado	0v	330 metros	-7.4411 -35.2659
19/03/2024 12:15:54	Ferreiros - PE	22	Ligado	0v	369 metros	-7.4411 -35.2665
19/03/2024 12:16:07	Ferreiros - PE	19	Ligado	0v	451 metros	-7.4410 -35.2672
19/03/2024 12:16:18	Ferreiros - PE	18	Ligado	0v	495 metros	-7.4412 -35.2677
19/03/2024 12:16:34	Ferreiros - PE	19	Ligado	0v	80 metros	-7.4419 -35.2682
19/03/2024 12:16:47	Ferreiros - PE	20	Ligado	0v	597 metros	-7.4425 -35.2686
19/03/2024 12:17:04	Ferreiros - PE	21	Ligado	0v	103 metros	-7.4432 -35.2692
19/03/2024 12:17:14	Ferreiros - PE	27	Ligado	0v	72 metros	-7.4437 -35.2695
19/03/2024 12:17:29	Ferreiros - PE	24	Ligado	0v	158 metros	-7.4440 -35.2703
19/03/2024 12:17:41	Ferreiros - PE	19	Ligado	0v	213 metros	-7.4441 -35.2708
19/03/2024 12:17:54	Ferreiros - PE	19	Ligado	0v	277 metros	-7.4443 -35.2714
19/03/2024 12:18:06	Ferreiros - PE	15	Ligado	0v	342 metros	-7.4446 -35.2719
19/03/2024 12:18:22	Ferreiros - PE	12	Ligado	0v	415 metros	-7.4451 -35.2724
19/03/2024 12:18:34	Ferreiros - PE	13	Ligado	0v	467 metros	-7.4453 -35.2728
19/03/2024 12:19:03	Ferreiros - PE	10	Ligado	0v	Parado	-7.4453 -35.2728
19/03/2024 12:19:14	Ferreiros - PE	22	Ligado	0v	189 metros	-7.4457 -35.2735
19/03/2024 12:19:28	Ferreiros - PE	22	Ligado	0v	173 metros	-7.4459 -35.2743
19/03/2024 12:19:44	Ferreiros - PE	25	Ligado	0v	262 metros	-7.4457 -35.2752

19/03/2024 12:19:54	Ferreiros - PE	20	Ligado	0v	68 metros	-7.4456 -35.2758
19/03/2024 12:20:08	Ferreiros - PE	26	Ligado	0v	86 metros	-7.4454 -35.2765
19/03/2024 12:20:22	Ferreiros - PE	24	Ligado	0v	90 metros	-7.4450 -35.2772
19/03/2024 12:20:34	Ferreiros - PE	19	Ligado	0v	71 metros	-7.4448 -35.2779
19/03/2024 12:21:14	Ferreiros - PE	0	Ligado	0v	71 metros	-7.4447 -35.2785
19/03/2024 12:21:30	Ferreiros - PE	14	Ligado	0v	54 metros	-7.4446 -35.2789
19/03/2024 12:21:54	Ferreiros - PE	0	Ligado	0v	Parado	-7.4446 -35.2789
19/03/2024 12:22:33	Ferreiros - PE	17	Ligado	0v	166 metros	-7.4452 -35.2803
19/03/2024 12:22:46	Ferreiros - PE	22	Ligado	0v	78 metros	-7.4457 -35.2808
19/03/2024 12:22:56	Ferreiros - PE	23	Ligado	0v	61 metros	-7.4460 -35.2813
19/03/2024 12:23:14	Ferreiros - PE	19	Ligado	0v	92 metros	-7.4462 -35.2821
19/03/2024 12:23:54	Ferreiros - PE	0	Ligado	0v	112 metros	-7.4464 -35.2831
19/03/2024 12:24:08	Ferreiros - PE	16	Ligado	0v	59 metros	-7.4467 -35.2835
19/03/2024 12:24:18	Ferreiros - PE	17	Ligado	0v	Parado	-7.4467 -35.2835
19/03/2024 12:24:30	Ferreiros - PE	17	Ligado	0v	104 metros	-7.4469 -35.2844
19/03/2024 12:24:52	Ferreiros - PE	18	Ligado	0v	116 metros	-7.4469 -35.2855
19/03/2024 12:25:14	Ferreiros - PE	0	Ligado	0v	Parado	-7.4469 -35.2855
19/03/2024 12:25:40	Ferreiros - PE	15	Ligado	0v	124 metros	-7.4478 -35.2861
19/03/2024 12:25:50	Ferreiros - PE	16	Ligado	0v	Parado	-7.4478 -35.2861
19/03/2024 12:26:34	Ferreiros - PE	20	Ligado	0v	248 metros	-7.4474 -35.2883
19/03/2024 12:26:45	Ferreiros - PE	16	Ligado	0v	54 metros	-7.4472 -35.2887
19/03/2024 12:27:14	Ferreiros - PE	0	Ligado	0v	112 metros	-7.4466 -35.2889

19/03/2024 12:27:54	Ferreiros - PE	14	Ligado	0v	198 metros	-7.4468 -35.2900
19/03/2024 12:28:29	Ferreiros - PE	13	Ligado	0v	337 metros	-7.4467 -35.2912
19/03/2024 12:28:39	Ferreiros - PE	13	Ligado	0v	Parado	-7.4467 -35.2912
19/03/2024 12:28:50	Ferreiros - PE	13	Ligado	0v	75 metros	-7.4466 -35.2919
19/03/2024 12:29:14	Ferreiros - PE	0	Ligado	0v	66 metros	-7.4468 -35.2925
19/03/2024 12:29:54	Ferreiros - PE	16	Ligado	0v	104 metros	-7.4466 -35.2934
19/03/2024 12:30:34	Ferreiros - PE	19	Ligado	0v	91 metros	-7.4466 -35.2942
19/03/2024 12:30:56	Ferreiros - PE	19	Ligado	0v	112 metros	-7.4466 -35.2952
19/03/2024 12:31:11	Ferreiros - PE	16	Ligado	0v	189 metros	-7.4469 -35.2959
19/03/2024 12:31:37	Camutanga - PE	18	Ligado	0v	298 metros	-7.4476 -35.2968
19/03/2024 12:35:20	Camutanga - PE	18	Ligado	0v	674 metros	-7.4480 -35.3029
19/03/2024 12:36:31	Camutanga - PE	10	Ligado	0v	751 metros	-7.4475 -35.3036
19/03/2024 12:37:11	Camutanga - PE	19	Ligado	0v	186 metros	-7.4467 -35.3050
19/03/2024 12:37:37	Camutanga - PE	23	Ligado	0v	128 metros	-7.4463 -35.3061
19/03/2024 12:37:49	Camutanga - PE	19	Ligado	0v	72 metros	-7.4458 -35.3065
19/03/2024 12:38:15	Camutanga - PE	17	Ligado	0v	146 metros	-7.4448 -35.3074
19/03/2024 12:40:11	Camutanga - PE	15	Ligado	0v	397 metros	-7.4413 -35.3080
19/03/2024 12:40:25	Camutanga - PE	13	Ligado	0v	55 metros	-7.4411 -35.3085
19/03/2024 12:40:36	Camutanga - PE	15	Ligado	0v	Parado	-7.4411 -35.3085
19/03/2024 12:40:50	Camutanga - PE	25	Ligado	0v	131 metros	-7.4408 -35.3096
19/03/2024 12:41:14	Camutanga - PE	0	Ligado	0v	65 metros	-7.4404 -35.3100
19/03/2024 12:41:47	Camutanga - PE	17	Ligado	0v	Parado	-7.4404 -35.3100

19/03/2024 12:42:02	Camutanga - PE	17	Ligado	0v	124 metros	-7.4401 -35.3111
19/03/2024 12:42:32	Camutanga - PE	10	Ligado	0v	108 metros	-7.4401 -35.3120
19/03/2024 12:44:53	Camutanga - PE	0	Ligado	0v	63 metros	-7.4401 -35.3115
19/03/2024 12:45:05	Camutanga - PE	16	Ligado	0v	Parado	-7.4401 -35.3115
19/03/2024 12:45:29	Camutanga - PE	15	Ligado	0v	159 metros	-7.4403 -35.3100
19/03/2024 12:45:41	Camutanga - PE	20	Ligado	0v	82 metros	-7.4409 -35.3095
19/03/2024 12:45:54	Camutanga - PE	18	Ligado	0v	85 metros	-7.4412 -35.3089
19/03/2024 12:46:04	Camutanga - PE	17	Ligado	0v	Parado	-7.4412 -35.3089
19/03/2024 12:46:16	Camutanga - PE	22	Ligado	0v	103 metros	-7.4414 -35.3080
19/03/2024 12:46:40	Camutanga - PE	16	Ligado	0v	128 metros	-7.4424 -35.3073
19/03/2024 12:46:54	Camutanga - PE	18	Ligado	0v	74 metros	-7.4430 -35.3075
19/03/2024 12:47:34	Camutanga - PE	17	Ligado	0v	100 metros	-7.4439 -35.3077
19/03/2024 12:47:45	Camutanga - PE	21	Ligado	0v	156 metros	-7.4444 -35.3076
19/03/2024 12:48:14	Camutanga - PE	18	Ligado	0v	150 metros	-7.4455 -35.3068
19/03/2024 12:48:26	Camutanga - PE	23	Ligado	0v	63 metros	-7.4459 -35.3064
19/03/2024 12:48:37	Camutanga - PE	18	Ligado	0v	59 metros	-7.4463 -35.3061
19/03/2024 12:48:51	Camutanga - PE	21	Ligado	0v	78 metros	-7.4463 -35.3054
19/03/2024 12:49:04	Camutanga - PE	21	Ligado	0v	64 metros	-7.4467 -35.3050
19/03/2024 12:49:17	Camutanga - PE	22	Ligado	0v	72 metros	-7.4472 -35.3047
19/03/2024 12:49:34	Camutanga - PE	24	Ligado	0v	158 metros	-7.4475 -35.3038
19/03/2024 12:50:14	Camutanga - PE	0	Ligado	0v	Parado	-7.4475 -35.3038
19/03/2024 12:53:08	Camutanga - PE	27	Ligado	0v	512 metros	-7.4482 -35.2992

19/03/2024 12:53:48	Camutanga - PE	22	Ligado	0v	730 metros	-7.4480 -35.2972
19/03/2024 12:54:28	Ferreiros - PE	18	Ligado	0v	220 metros	-7.4467 -35.2957
19/03/2024 12:55:08	Ferreiros - PE	18	Ligado	0v	400 metros	-7.4466 -35.2938
19/03/2024 12:59:20	Ferreiros - PE	19	Ligado	0v	1 km	-7.4468 -35.2847
19/03/2024 12:59:33	Ferreiros - PE	18	Ligado	0v	67 metros	-7.4469 -35.2841
19/03/2024 12:59:52	Ferreiros - PE	19	Ligado	0v	95 metros	-7.4466 -35.2833
19/03/2024 13:00:32	Ferreiros - PE	11	Ligado	0v	64 metros	-7.4463 -35.2829
19/03/2024 13:01:09	Ferreiros - PE	24	Ligado	0v	215 metros	-7.4458 -35.2810
19/03/2024 13:03:21	Ferreiros - PE	17	Ligado	0v	497 metros	-7.4454 -35.2765
19/03/2024 13:03:32	Ferreiros - PE	20	Ligado	0v	69 metros	-7.4456 -35.2759
19/03/2024 13:03:49	Ferreiros - PE	25	Ligado	0v	178 metros	-7.4457 -35.2750
19/03/2024 13:04:05	Ferreiros - PE	24	Ligado	0v	74 metros	-7.4459 -35.2741
19/03/2024 13:04:16	Ferreiros - PE	23	Ligado	0v	280 metros	-7.4457 -35.2734
19/03/2024 13:04:27	Ferreiros - PE	16	Ligado	0v	69 metros	-7.4452 -35.2730
19/03/2024 13:04:37	Ferreiros - PE	20	Ligado	0v	Parado	-7.4452 -35.2730
19/03/2024 13:04:53	Ferreiros - PE	13	Ligado	0v	106 metros	-7.4448 -35.2721
19/03/2024 13:05:06	Ferreiros - PE	14	Ligado	0v	158 metros	-7.4445 -35.2718
19/03/2024 13:05:26	Ferreiros - PE	20	Ligado	0v	114 metros	-7.4441 -35.2708
19/03/2024 13:05:46	Ferreiros - PE	25	Ligado	0v	113 metros	-7.4439 -35.2699
19/03/2024 13:06:02	Ferreiros - PE	20	Ligado	0v	125 metros	-7.4430 -35.2691
19/03/2024 13:06:24	Ferreiros - PE	22	Ligado	0v	118 metros	-7.4422 -35.2684
19/03/2024 13:09:07	Ferreiros - PE	14	Ligado	0v	837 metros	-7.4411 -35.2609

19/03/2024 13:09:17	Ferreiros - PE	21	Ligado	0v	Parado	-7.4411 -35.2609
19/03/2024 13:09:43	Ferreiros - PE	26	Ligado	0v	220 metros	-7.4409 -35.2589
19/03/2024 13:09:54	Ferreiros - PE	24	Ligado	0v	82 metros	-7.4408 -35.2582
19/03/2024 13:10:07	Ferreiros - PE	30	Ligado	0v	90 metros	-7.4409 -35.2574
19/03/2024 13:10:21	Ferreiros - PE	25	Ligado	0v	100 metros	-7.4412 -35.2565
19/03/2024 13:11:03	Ferreiros - PE	22	Ligado	0v	301 metros	-7.4406 -35.2539
19/03/2024 13:11:32	Ferreiros - PE	21	Ligado	0v	123 metros	-7.4408 -35.2528
19/03/2024 13:11:43	Ferreiros - PE	23	Ligado	0v	74 metros	-7.4407 -35.2521
19/03/2024 13:12:19	Ferreiros - PE	10	Ligado	0v	212 metros	-7.4404 -35.2502
19/03/2024 13:12:44	Ferreiros - PE	10	Ligado	0v	Parado	-7.4404 -35.2502
19/03/2024 13:13:03	Rodovia PE-082 - Ferreiros - PE	42	Ligado	0v	136 metros	-7.4391 -35.2503
19/03/2024 13:13:43	Rodovia PE-082 - Ferreiros - PE	73	Ligado	0v	644 metros	-7.4339 -35.2528
19/03/2024 13:14:23	Rodovia PE-082 - Camutanga - PE	59	Ligado	0v	767 metros	-7.4277 -35.2558
19/03/2024 13:14:46	Ferreiros - PE	29	Ligado	0v	221 metros	-7.4258 -35.2564
19/03/2024 13:15:03	Rodovia PE-082 - Camutanga - PE	63	Ligado	0v	234 metros	-7.4241 -35.2576
19/03/2024 13:16:13	Rodovia PE-082 - Camutanga - PE	12	Ligado	0v	502 metros	-7.4199 -35.2592
19/03/2024 13:16:37	Rodovia PE-082 - Camutanga - PE	36	Ligado	0v	210 metros	-7.4181 -35.2598
19/03/2024 13:17:21	Camutanga - PE	10	Ligado	0v	314 metros	-7.4157 -35.2612
19/03/2024 13:17:33	Camutanga - PE	10	Ligado	0v	Parado	-7.4157 -35.2612
19/03/2024 13:17:45	Rua Santa Cruz - Camutanga - PE	31	Ligado	0v	84 metros	-7.4156 -35.2620
19/03/2024 13:17:56	Rua Santa Cruz - Camutanga - PE	42	Ligado	0v	119 metros	-7.4151 -35.2630
19/03/2024 13:18:41	Rua Santa Cruz - Camutanga - PE	21	Ligado	0v	552 metros	-7.4115 -35.2664

19/03/2024 13:18:54	Rua Santa Cruz - Camutanga - PE	16	Ligado	0v	73 metros	-7.4111 -35.2669
19/03/2024 13:19:21	Rua Santa Cruz - Camutanga - PE	0	Ligado	0v	103 metros	-7.4104 -35.2675
19/03/2024 13:20:01	Rua Santa Cruz - Camutanga - PE	24	Ligado	0v	122 metros	-7.4096 -35.2683
19/03/2024 13:20:41	Rua Santa Cruz - Camutanga - PE	28	Ligado	0v	299 metros	-7.4078 -35.2702
19/03/2024 13:20:59	Rua Santa Cruz - Camutanga - PE	29	Ligado	0v	170 metros	-7.4069 -35.2715
19/03/2024 13:21:21	Rua Santa Cruz - Camutanga - PE	0	Ligado	0v	95 metros	-7.4063 -35.2721
19/03/2024 13:21:49	Rua Santa Cruz - Camutanga - PE	24	Ligado	0v	64 metros	-7.4058 -35.2724
19/03/2024 13:22:01	Rua Santa Cruz - Camutanga - PE	21	Ligado	0v	53 metros	-7.4054 -35.2727
19/03/2024 13:22:19	Rua Joaquim Nabuco - Camutanga - PE	14	Ligado	0v	77 metros	-7.4057 -35.2733
19/03/2024 13:22:41	Rua Joaquim Nabuco - Camutanga - PE	0	Ligado	0v	Parado	-7.4057 -35.2733
19/03/2024 13:23:10	Rua Joaquim Nabuco - Camutanga - PE	12	Ligado	0v	122 metros	-7.4064 -35.2742
19/03/2024 13:23:21	Rua Joaquim Nabuco - Camutanga - PE	0	Ligado	0v	Parado	-7.4064 -35.2742
19/03/2024 13:24:01	Rua Agamenon Magalhães - Camutanga - PE	15	Ligado	0v	118 metros	-7.4073 -35.2736
19/03/2024 13:24:41	Avenida Doutor Simplício Tavares de Melo - Camutanga - PE	0	Ligado	0v	162 metros	-7.4087 -35.2731
19/03/2024 13:25:21	Avenida Presidente Getúlio Vargas - Camutanga - PE	0	Ligado	0v	95 metros	-7.4087 -35.2739
19/03/2024 13:25:33	Avenida Presidente Getúlio Vargas - Camutanga - PE	11	Ligado	0v	Parado	-7.4087 -35.2739
19/03/2024 13:26:01	Avenida Moisés Correia - Camutanga - PE	0	Ligado	0v	126 metros	-7.4087 -35.2751
19/03/2024 13:26:41	Avenida Moisés Correia - Camutanga - PE	0	Ligado	0v	Parado	-7.4087 -35.2751
19/03/2024 13:27:21	Avenida Moisés Correia - Camutanga - PE	17	Ligado	0v	148 metros	-7.4076 -35.2757
19/03/2024 13:27:34	Avenida Moisés Correia - Camutanga - PE	11	Ligado	0v	Parado	-7.4076 -35.2757
19/03/2024 13:27:55	Avenida Moisés Correia - Camutanga - PE	10	Ligado	0v	Parado	-7.4076 -35.2757
19/03/2024 13:28:41	Avenida Moisés Correia - Camutanga - PE	0	Ligado	0v	Parado	-7.4076 -35.2757

19/03/2024 13:29:21	Avenida Moisés Correia - Camutanga - PE	0	Ligado	0v	Parado	-7.4076 -35.2757
19/03/2024 13:30:01	Avenida Moisés Correia - Camutanga - PE	0	Ligado	0v	Parado	-7.4076 -35.2757
19/03/2024 13:30:41	Avenida Moisés Correia - Camutanga - PE	0	Ligado	0v	Parado	-7.4076 -35.2757
19/03/2024 13:31:22	Avenida Moisés Correia - Camutanga - PE	0	Ligado	0v	Parado	-7.4076 -35.2757
19/03/2024 13:32:02	Avenida Moisés Correia - Camutanga - PE	0	Ligado	0v	Parado	-7.4076 -35.2757
19/03/2024 13:32:42	Avenida Moisés Correia - Camutanga - PE	0	Ligado	0v	Parado	-7.4076 -35.2757
19/03/2024 13:33:22	Avenida Moisés Correia - Camutanga - PE	0	Ligado	0v	Parado	-7.4076 -35.2757
19/03/2024 13:33:31						
19/03/2024 13:38:22	Avenida Moisés Correia - Camutanga - PE	0	Desligado	0v	Parado	-7.4076 -35.2757
19/03/2024 13:43:22	Avenida Moisés Correia - Camutanga - PE	0	Desligado	0v	Parado	-7.4076 -35.2757
19/03/2024 13:48:22	Avenida Moisés Correia - Camutanga - PE	0	Desligado	0v	Parado	-7.4076 -35.2757
19/03/2024 13:53:22	Avenida Moisés Correia - Camutanga - PE	0	Desligado	0v	Parado	-7.4076 -35.2757
19/03/2024 13:58:22	Avenida Moisés Correia - Camutanga - PE	0	Desligado	0v	Parado	-7.4076 -35.2757
19/03/2024 14:03:22	Avenida Moisés Correia - Camutanga - PE	0	Desligado	0v	Parado	-7.4076 -35.2757
19/03/2024 14:08:22	Avenida Moisés Correia - Camutanga - PE	0	Desligado	0v	Parado	-7.4076 -35.2757
19/03/2024 14:13:22	Avenida Moisés Correia - Camutanga - PE	0	Desligado	0v	Parado	-7.4076 -35.2757
19/03/2024 14:18:22	Avenida Moisés Correia - Camutanga - PE	0	Desligado	0v	Parado	-7.4076 -35.2757
19/03/2024 14:23:22	Avenida Moisés Correia - Camutanga - PE	0	Desligado	0v	Parado	-7.4076 -35.2757
19/03/2024 14:28:22	Avenida Moisés Correia - Camutanga - PE	0	Desligado	0v	Parado	-7.4076 -35.2757
19/03/2024 14:33:22	Avenida Moisés Correia - Camutanga - PE	0	Desligado	0v	Parado	-7.4076 -35.2757
19/03/2024 14:38:22	Avenida Moisés Correia - Camutanga - PE	0	Desligado	0v	Parado	-7.4076 -35.2757
19/03/2024 14:43:22	Avenida Moisés Correia - Camutanga - PE	0	Desligado	0v	Parado	-7.4076 -35.2757

19/03/2024 16:38:22	Avenida Moisés Correia - Camutanga - PE	0	Desligado	0v	Parado	-7.4076 -35.2757
19/03/2024 16:43:22	Avenida Moisés Correia - Camutanga - PE	0	Desligado	0v	Parado	-7.4076 -35.2757
19/03/2024 16:48:22	Avenida Moisés Correia - Camutanga - PE	0	Desligado	0v	Parado	-7.4076 -35.2757
19/03/2024 16:53:22	Avenida Moisés Correia - Camutanga - PE	0	Desligado	0v	Parado	-7.4076 -35.2757
19/03/2024 16:58:22	Avenida Moisés Correia - Camutanga - PE	0	Desligado	0v	Parado	-7.4076 -35.2757
19/03/2024 17:03:22	Avenida Moisés Correia - Camutanga - PE	0	Desligado	0v	Parado	-7.4076 -35.2757
19/03/2024 17:08:22	Avenida Moisés Correia - Camutanga - PE	0	Desligado	0v	Parado	-7.4076 -35.2757
19/03/2024 17:13:22	Avenida Moisés Correia - Camutanga - PE	0	Desligado	0v	Parado	-7.4076 -35.2757
19/03/2024 17:18:22	Avenida Moisés Correia - Camutanga - PE	0	Desligado	0v	Parado	-7.4076 -35.2757
19/03/2024 17:23:22	Avenida Moisés Correia - Camutanga - PE	0	Desligado	0v	Parado	-7.4076 -35.2757
19/03/2024 17:28:22	Avenida Moisés Correia - Camutanga - PE	0	Desligado	0v	Parado	-7.4076 -35.2757
19/03/2024 17:33:22	Avenida Moisés Correia - Camutanga - PE	0	Desligado	0v	Parado	-7.4076 -35.2757
19/03/2024 17:38:22	Avenida Moisés Correia - Camutanga - PE	0	Desligado	0v	Parado	-7.4076 -35.2757
19/03/2024 17:43:22	Avenida Moisés Correia - Camutanga - PE	0	Desligado	0v	Parado	-7.4076 -35.2757
19/03/2024 17:48:22	Avenida Moisés Correia - Camutanga - PE	0	Desligado	0v	Parado	-7.4076 -35.2757
19/03/2024 17:53:22	Avenida Moisés Correia - Camutanga - PE	0	Desligado	0v	Parado	-7.4076 -35.2757
19/03/2024 17:58:22	Avenida Moisés Correia - Camutanga - PE	0	Desligado	0v	Parado	-7.4076 -35.2757
19/03/2024 17:59:02	Avenida Moisés Correia - Camutanga - PE	0	Ligado	0v	Parado	-7.4076 -35.2757
19/03/2024 17:59:05						
19/03/2024 17:59:48	Avenida Moisés Correia - Camutanga - PE	0	Ligado	0v	Parado	-7.4076 -35.2757
19/03/2024 18:00:28	Avenida Moisés Correia - Camutanga - PE	0	Ligado	0v	Parado	-7.4076 -35.2757
19/03/2024 18:02:34	Avenida Doutor Simplício Tavares de Melo - Camutanga - PE	10	Ligado	0v	254 metros	-7.4087 -35.2737

19/03/2024 18:03:14	Avenida Doutor Simplício Tavares de Melo - Camutanga - PE	17	Ligado	0v	386 metros	-7.4085 -35.2724
19/03/2024 18:03:59	Avenida Doutor Simplício Tavares de Melo - Camutanga - PE	13	Ligado	0v	90 metros	-7.4078 -35.2720
19/03/2024 18:04:23	Avenida Doutor Simplício Tavares de Melo - Camutanga - PE	14	Ligado	0v	103 metros	-7.4070 -35.2715
19/03/2024 18:04:35	Rua Santa Cruz - Camutanga - PE	23	Ligado	0v	60 metros	-7.4072 -35.2710
19/03/2024 18:05:10	Rua Santa Cruz - Camutanga - PE	22	Ligado	0v	217 metros	-7.4085 -35.2695
19/03/2024 18:05:59	Rua Santa Cruz - Camutanga - PE	23	Ligado	0v	289 metros	-7.4103 -35.2676
19/03/2024 18:06:33	Rua Santa Cruz - Camutanga - PE	18	Ligado	0v	159 metros	-7.4113 -35.2666
19/03/2024 18:06:54	Rua Santa Cruz - Camutanga - PE	26	Ligado	0v	121 metros	-7.4121 -35.2659
19/03/2024 18:07:19	Rua Santa Cruz - Camutanga - PE	40	Ligado	0v	220 metros	-7.4135 -35.2645
19/03/2024 18:07:41	Rua Santa Cruz - Camutanga - PE	48	Ligado	0v	266 metros	-7.4153 -35.2628
19/03/2024 18:07:58	Rodovia Pe Oitenta e Dois - Camutanga - PE	33	Ligado	0v	198 metros	-7.4160 -35.2612
19/03/2024 18:08:39	Rodovia PE-082 - Camutanga - PE	21	Ligado	0v	281 metros	-7.4181 -35.2598
19/03/2024 18:08:54	Rodovia PE-082 - Camutanga - PE	26	Ligado	0v	106 metros	-7.4190 -35.2595
19/03/2024 18:09:19	Rodovia PE-082 - Camutanga - PE	0	Ligado	0v	69 metros	-7.4196 -35.2593
19/03/2024 18:09:59	Rodovia PE-082 - Camutanga - PE	26	Ligado	0v	177 metros	-7.4211 -35.2588
19/03/2024 18:10:34	Rodovia PE-082 - Camutanga - PE	43	Ligado	0v	298 metros	-7.4236 -35.2580
19/03/2024 18:11:18	Rodovia PE-082 - Camutanga - PE	26	Ligado	0v	399 metros	-7.4267 -35.2561
19/03/2024 18:11:47	Rodovia PE-082 - Camutanga - PE	50	Ligado	0v	303 metros	-7.4292 -35.2552
19/03/2024 18:12:00	Rodovia PE-082 - Camutanga - PE	48	Ligado	0v	179 metros	-7.4307 -35.2545
19/03/2024 18:12:40	Rodovia PE-082 - Ferreiros - PE	57	Ligado	0v	659 metros	-7.4360 -35.2518
19/03/2024 18:13:06	Rodovia PE-082 - Ferreiros - PE	42	Ligado	0v	358 metros	-7.4389 -35.2504
19/03/2024 18:13:20	Rodovia PE-082 - Ferreiros - PE	40	Ligado	0v	161 metros	-7.4403 -35.2502

19/03/2024 18:14:00	Rodovia PE-082 - Ferreiros - PE	43	Ligado	0v	513 metros	-7.4449 -35.2498
19/03/2024 18:14:16	Rodovia PE-082 - Ferreiros - PE	32	Ligado	0v	169 metros	-7.4464 -35.2500
19/03/2024 18:14:40	Rodovia PE-082 - Ferreiros - PE	33	Ligado	0v	192 metros	-7.4480 -35.2505
19/03/2024 18:15:20	Rodovia PE-082 - Ferreiros - PE	36	Ligado	0v	330 metros	-7.4508 -35.2516
19/03/2024 18:15:55	Rodovia PE-082 - Ferreiros - PE	38	Ligado	0v	355 metros	-7.4537 -35.2528
19/03/2024 18:16:06	Rodovia PE-082 - Ferreiros - PE	25	Ligado	0v	95 metros	-7.4544 -35.2533
19/03/2024 18:16:40	Rodovia PE-082 - Ferreiros - PE	42	Ligado	0v	317 metros	-7.4561 -35.2556
19/03/2024 18:17:20	Rodovia PE-082 - Ferreiros - PE	46	Ligado	0v	550 metros	-7.4591 -35.2595
19/03/2024 18:18:00	Rodovia PE-082 - Ferreiros - PE	47	Ligado	0v	421 metros	-7.4614 -35.2625
19/03/2024 18:18:40	Rodovia PE-082 - Ferreiros - PE	43	Ligado	0v	516 metros	-7.4642 -35.2663
19/03/2024 18:19:20	Rodovia PE-082 - Ferreiros - PE	37	Ligado	0v	455 metros	-7.4667 -35.2696
19/03/2024 18:20:00	Rodovia PE-082 - Ferreiros - PE	38	Ligado	0v	443 metros	-7.4691 -35.2727
19/03/2024 18:20:40	Rodovia PE-082 - Ferreiros - PE	22	Ligado	0v	327 metros	-7.4710 -35.2750
19/03/2024 18:21:20	Rodovia PE-082 - Ferreiros - PE	42	Ligado	0v	262 metros	-7.4725 -35.2768
19/03/2024 18:22:00	Rodovia PE-082 - Ferreiros - PE	43	Ligado	0v	463 metros	-7.4753 -35.2799
19/03/2024 18:22:40	Rodovia PE-082 - Ferreiros - PE	39	Ligado	0v	477 metros	-7.4781 -35.2832
19/03/2024 18:23:20	Rodovia PE-082 - Ferreiros - PE	61	Ligado	0v	591 metros	-7.4816 -35.2872
19/03/2024 18:24:00	Rodovia PE-082 - Ferreiros - PE	43	Ligado	0v	547 metros	-7.4849 -35.2909
19/03/2024 18:24:40	Rodovia PE-082 - Ferreiros - PE	60	Ligado	0v	644 metros	-7.4887 -35.2953
19/03/2024 18:24:56	Rodovia PE-082 - Ferreiros - PE	56	Ligado	0v	268 metros	-7.4907 -35.2966
19/03/2024 18:25:20	Rodovia PE-082 - Ferreiros - PE	12	Ligado	0v	282 metros	-7.4932 -35.2971
19/03/2024 18:26:00	Rodovia PE-082 - Mocs - Ferreiros - PE	19	Ligado	0v	265 metros	-7.4955 -35.2975

19/03/2024 18:26:10	Rodovia PE-082 - Mocs - Ferreiros - PE	19	Ligado	0v	Parado	-7.4955 -35.2975
19/03/2024 18:26:40	Rua Luiz Marinho Falcão - Timbaúba - PE	0	Ligado	0v	160 metros	-7.4956 -35.2990
19/03/2024 18:27:20	Rua Luiz Marinho Falcão - Timbaúba - PE	0	Ligado	0v	107 metros	-7.4954 -35.2999
19/03/2024 18:28:00	Rua Luiz Marinho Falcão, 5 - Timbaúba - PE	16	Ligado	0v	152 metros	-7.4951 -35.3013
19/03/2024 18:28:40	Rua Luiz Marinho Falcão, 5 - Timbaúba - PE	0	Ligado	0v	90 metros	-7.4953 -35.3021
19/03/2024 18:29:13	Rua Luiz Marinho Falcão, 5 - Timbaúba - PE	10	Ligado	0v	Parado	-7.4953 -35.3021
19/03/2024 18:30:00	Rua Sao Tome - Ferreiros - PE	10	Ligado	0v	160 metros	-7.4953 -35.3035
19/03/2024 18:30:11	Rua Sao Tome - Ferreiros - PE	12	Ligado	0v	Parado	-7.4953 -35.3035
19/03/2024 18:30:37	Rua Luiz Marinho Falcão - Timbaúba - PE	26	Ligado	0v	177 metros	-7.4959 -35.3050
19/03/2024 18:31:20	Rua Luiz Marinho Falcão - Timbaúba - PE	25	Ligado	0v	276 metros	-7.4976 -35.3068
19/03/2024 18:31:41	Rua Luiz Marinho Falcão - Timbaúba - PE	18	Ligado	0v	105 metros	-7.4983 -35.3075
19/03/2024 18:31:56	Rua Luiz Marinho Falcão - Timbaúba - PE	14	Ligado	0v	77 metros	-7.4986 -35.3081
19/03/2024 18:32:11	Rua Luiz Marinho Falcão - Timbaúba - PE	16	Ligado	0v	56 metros	-7.4989 -35.3085
19/03/2024 18:32:40	Rua Luiz Marinho Falcão - Timbaúba - PE	18	Ligado	0v	159 metros	-7.4995 -35.3098
19/03/2024 18:33:18	Timbaúba - PE	22	Ligado	0v	188 metros	-7.5006 -35.3111
19/03/2024 18:34:00	Rua Luiz marinho falcão - Timbaúba - PE	13	Ligado	0v	228 metros	-7.5022 -35.3124
19/03/2024 18:34:30	Rua Luiz marinho falcão - Timbaúba - PE	12	Ligado	0v	166 metros	-7.5034 -35.3133
19/03/2024 18:34:40	Rua Luiz marinho falcão - Timbaúba - PE	22	Ligado	0v	Parado	-7.5034 -35.3133
19/03/2024 18:34:54	Rua Vereador Carlos Galdino Pereira - Timbaúba - PE	16	Ligado	0v	123 metros	-7.5044 -35.3137
19/03/2024 18:35:20	Rua Luiz marinho falcão - Mocs - Timbaúba - PE	20	Ligado	0v	135 metros	-7.5055 -35.3142
19/03/2024 18:35:31	Rua Luiz marinho falcão - Mocs - Timbaúba - PE	15	Ligado	0v	61 metros	-7.5060 -35.3144
19/03/2024 18:36:00	Rua Almirante Barroso - Mocs - Timbaúba - PE	16	Ligado	0v	133 metros	-7.5069 -35.3152

19/03/2024 18:36:40	Rua Miguel Arcanjo - Mocs - Timbaúba - PE	0	Ligado	0v	119 metros	-7.5077 -35.3159
19/03/2024 18:37:14	Rua Miguel Arcanjo - Mocs - Timbaúba - PE	12	Ligado	0v	77 metros	-7.5083 -35.3156
19/03/2024 18:37:36	Rua Miguel Arcanjo - Mocs - Timbaúba - PE	12	Ligado	0v	Parado	-7.5083 -35.3156
19/03/2024 18:37:56	Rua Jose do Patrocinio - Mocs - Timbaúba - PE	18	Ligado	0v	124 metros	-7.5092 -35.3163
19/03/2024 18:38:24	Rua Jose do Patrocinio - Mocs - Timbaúba - PE	14	Ligado	0v	142 metros	-7.5099 -35.3173
19/03/2024 18:38:40	Rua Jose do Patrocinio - Mocs - Timbaúba - PE	0	Ligado	0v	Parado	-7.5099 -35.3173
19/03/2024 18:39:20	Praça João Pessoa - Araruna - Timbaúba - PE	0	Ligado	0v	63 metros	-7.5103 -35.3178
19/03/2024 18:40:00	Praça João Pessoa - Araruna - Timbaúba - PE	0	Ligado	0v	Parado	-7.5103 -35.3178
19/03/2024 18:40:40	Praça João Pessoa - Araruna - Timbaúba - PE	0	Ligado	0v	Parado	-7.5103 -35.3178
19/03/2024 18:41:20	Rua Maria Elizabeth Muniz de Aguiar - Araruna - Timbaúba - PE	18	Ligado	0v	187 metros	-7.5110 -35.3193
19/03/2024 18:41:42	Rua Maria Elizabeth Muniz de Aguiar - Araruna - Timbaúba - PE	18	Ligado	0v	97 metros	-7.5113 -35.3201
19/03/2024 18:41:55	Avenida Doutor Fernando Andrade Queiroz - Araruna - Timbaúba - PE	16	Ligado	0v	70 metros	-7.5120 -35.3201
19/03/2024 18:42:09	Avenida Presidente Nilo Peçanha - Araruna - Timbaúba - PE	12	Ligado	0v	70 metros	-7.5126 -35.3200
19/03/2024 18:42:40	Avenida Presidente Nilo Peçanha - Araruna - Timbaúba - PE	21	Ligado	0v	147 metros	-7.5139 -35.3197
19/03/2024 18:42:50	Avenida Presidente Nilo Peçanha - Araruna - Timbaúba - PE	12	Ligado	0v	61 metros	-7.5143 -35.3194
19/03/2024 18:43:00	Avenida Presidente Nilo Peçanha - Araruna - Timbaúba - PE	17	Ligado	0v	Parado	-7.5143 -35.3194
19/03/2024 18:43:20	Rua Francisco Gomes de Barros - Araruna - Timbaúba - PE	0	Ligado	0v	52 metros	-7.5143 -35.3189
19/03/2024 18:44:00	Rua Marechal Dantas Barreto - Araruna - Timbaúba - PE	21	Ligado	0v	72 metros	-7.5139 -35.3185
19/03/2024 18:44:28	Rua Marechal Dantas Barreto, 276 - Araruna - Timbaúba - PE	20	Ligado	0v	151 metros	-7.5130 -35.3174
19/03/2024 18:44:40	Rua Marechal Dantas Barreto, 276 - Araruna - Timbaúba - PE	0	Ligado	0v	Parado	-7.5130 -35.3174
19/03/2024 18:45:12	Rua Maciel Pinheiro - Mocs - Timbaúba - PE	21	Ligado	0v	127 metros	-7.5140 -35.3167
19/03/2024 18:46:00	Rua Maciel Pinheiro - Mocs - Timbaúba - PE	25	Ligado	0v	325 metros	-7.5144 -35.3138

19/03/2024 18:46:24	Rua Maciel Pinheiro - Mocs - Timbaúba - PE	28	Ligado	0v	148 metros	-7.5146 -35.3125
19/03/2024 18:46:36	Travessa Barão de Lucena - Mocs - Timbaúba - PE	14	Ligado	0v	75 metros	-7.5149 -35.3119
19/03/2024 18:47:20	Travessa Barão de Lucena - Mocs - Timbaúba - PE	25	Ligado	0v	303 metros	-7.5170 -35.3101
19/03/2024 18:48:00	Travessa Barão de Lucena - Mocs - Timbaúba - PE	0	Ligado	0v	228 metros	-7.5189 -35.3094
19/03/2024 18:48:36	Travessa Barão de Lucena - Mocs - Timbaúba - PE	16	Ligado	0v	Parado	-7.5189 -35.3094
19/03/2024 18:49:13	Rua Avelino Rodrigues Vieira - Mocs - Timbaúba - PE	17	Ligado	0v	179 metros	-7.5197 -35.3080
19/03/2024 18:49:45	BR-408 - Mocs - Timbaúba - PE	17	Ligado	0v	84 metros	-7.5205 -35.3079
19/03/2024 18:50:00	BR-408 - Mocs - Timbaúba - PE	44	Ligado	0v	130 metros	-7.5207 -35.3067
19/03/2024 18:50:40	BR-408 - Mocs - Timbaúba - PE	71	Ligado	0v	638 metros	-7.5221 -35.3011
19/03/2024 18:50:57	BR-408 - Mocs - Timbaúba - PE	69	Ligado	0v	329 metros	-7.5226 -35.2982
19/03/2024 18:51:20	BR-408 - Mocs - Timbaúba - PE	64	Ligado	0v	428 metros	-7.5226 -35.2943
19/03/2024 18:51:33	BR-408 - Mocs - Timbaúba - PE	65	Ligado	0v	232 metros	-7.5235 -35.2924
19/03/2024 18:52:01	BR-408 - Mocs - Timbaúba - PE	55	Ligado	0v	511 metros	-7.5273 -35.2898
19/03/2024 18:52:25	BR-408 - Mocs - Timbaúba - PE	58	Ligado	0v	356 metros	-7.5305 -35.2899
19/03/2024 18:52:41	BR-408 - Mocs - Timbaúba - PE	57	Ligado	0v	267 metros	-7.5327 -35.2890
19/03/2024 18:53:01	BR-408 - Mocs - Timbaúba - PE	62	Ligado	0v	307 metros	-7.5353 -35.2880
19/03/2024 18:53:21	BR-408 - Mocs - Timbaúba - PE	78	Ligado	0v	413 metros	-7.5380 -35.2855
19/03/2024 18:55:22	BR-408 - Timbaúba - PE	67	Ligado	0v	2,25 km	-7.5459 -35.2667
19/03/2024 18:56:02	BR-408 - Caueiras - Aliança - PE	66	Ligado	0v	747 metros	-7.5490 -35.2607
19/03/2024 18:56:45	BR-408 - Caueiras - Aliança - PE	70	Ligado	0v	721 metros	-7.5529 -35.2555
19/03/2024 18:57:23	BR-408 - Caueiras - Aliança - PE	63	Ligado	0v	690 metros	-7.5585 -35.2583
19/03/2024 18:57:46	BR-408 - Caueiras - Aliança - PE	69	Ligado	0v	417 metros	-7.5620 -35.2596

19/03/2024 18:58:03	BR-408 - Caueiras - Aliança - PE	67	Ligado	0v	321 metros	-7.5648 -35.2589
19/03/2024 18:58:18	BR-408 - Caueiras - Aliança - PE	74	Ligado	0v	305 metros	-7.5673 -35.2578
19/03/2024 18:58:43	BR-408 - Caueiras - Aliança - PE	66	Ligado	0v	494 metros	-7.5704 -35.2546
19/03/2024 18:59:03	BR-408 - Caueiras - Aliança - PE	60	Ligado	0v	347 metros	-7.5725 -35.2523
19/03/2024 18:59:13	BR-408 - Caueiras - Aliança - PE	70	Ligado	0v	184 metros	-7.5741 -35.2520
19/03/2024 18:59:23	BR-408 - Caueiras - Aliança - PE	63	Ligado	0v	190 metros	-7.5758 -35.2522
19/03/2024 18:59:37	BR-408 - Caueiras - Aliança - PE	66	Ligado	0v	247 metros	-7.5780 -35.2523
19/03/2024 19:00:01	BR-408 - Caueiras - Aliança - PE	69	Ligado	0v	461 metros	-7.5813 -35.2497
19/03/2024 19:00:43	BR-408 - Caueiras - Aliança - PE	54	Ligado	0v	789 metros	-7.5883 -35.2486
19/03/2024 19:01:13	BR-408 - Caueiras - Aliança - PE	53	Ligado	0v	317 metros	-7.5911 -35.2480
19/03/2024 19:01:23	BR-408 - Caueiras - Aliança - PE	58	Ligado	0v	153 metros	-7.5922 -35.2472
19/03/2024 19:01:41	BR-408 - Caueiras - Aliança - PE	57	Ligado	0v	285 metros	-7.5936 -35.2450
19/03/2024 19:02:03	BR-408 - Caueiras - Aliança - PE	65	Ligado	0v	392 metros	-7.5967 -35.2435
19/03/2024 19:02:43	BR-408 - Aliança - PE	69	Ligado	0v	734 metros	-7.6028 -35.2410
19/03/2024 19:03:21	BR-408 - Aliança - PE	71	Ligado	0v	733 metros	-7.6093 -35.2397
19/03/2024 19:03:52	BR-408 - Aliança - PE	58	Ligado	0v	581 metros	-7.6145 -35.2394
19/03/2024 19:04:03	BR-408 - Aliança - PE	65	Ligado	0v	184 metros	-7.6161 -35.2394
19/03/2024 19:04:28	BR-408 - Aliança - PE	65	Ligado	0v	466 metros	-7.6197 -35.2415
19/03/2024 19:04:43	BR-408 - Aliança - PE	68	Ligado	0v	286 metros	-7.6223 -35.2412
19/03/2024 19:04:57	BR-408 - Aliança - PE	67	Ligado	0v	256 metros	-7.6245 -35.2417
19/03/2024 19:05:23	BR-408 - Aliança - PE	65	Ligado	0v	475 metros	-7.6273 -35.2449
19/03/2024 19:05:41	BR-408 - Aliança - PE	62	Ligado	0v	312 metros	-7.6290 -35.2472

19/03/2024 19:05:57	BR-408 - Aliança - PE	68	Ligado	0v	300 metros	-7.6296 -35.2498
19/03/2024 19:06:40	BR-408 - Aliança - PE	67	Ligado	0v	819 metros	-7.6363 -35.2531
19/03/2024 19:06:55	BR-408 - Aliança - PE	64	Ligado	0v	282 metros	-7.6387 -35.2538
19/03/2024 19:07:12	BR-408 - Aliança - PE	68	Ligado	0v	324 metros	-7.6415 -35.2546
19/03/2024 19:08:55	BR-408 - Nazaré da Mata - PE	67	Ligado	0v	1,9 km	-7.6577 -35.2493
19/03/2024 19:09:57	BR-408 - Nazaré da Mata - PE	71	Ligado	0v	1,01 km	-7.6664 -35.2466
19/03/2024 19:10:11	BR-408 - Nazaré da Mata - PE	65	Ligado	0v	261 metros	-7.6687 -35.2466
19/03/2024 19:10:58	BR-408 - Nazaré da Mata - PE	70	Ligado	0v	899 metros	-7.6754 -35.2512
19/03/2024 19:11:10	BR-408 - Nazaré da Mata - PE	67	Ligado	0v	229 metros	-7.6772 -35.2520
19/03/2024 19:11:23	BR-408 - Nazaré da Mata - PE	65	Ligado	0v	449 metros	-7.6794 -35.2517
19/03/2024 19:11:38	BR-408 - Nazaré da Mata - PE	63	Ligado	0v	266 metros	-7.6813 -35.2503
19/03/2024 19:11:58	BR-408 - Nazaré da Mata - PE	67	Ligado	0v	376 metros	-7.6839 -35.2481
19/03/2024 19:12:10	BR-408 - Nazaré da Mata - PE	69	Ligado	0v	564 metros	-7.6859 -35.2482
19/03/2024 19:12:24	BR-408 - Nazaré da Mata - PE	77	Ligado	0v	746 metros	-7.6879 -35.2496
19/03/2024 19:12:58	BR-408 - Nazaré da Mata - PE	83	Ligado	0v	808 metros	-7.6950 -35.2478
19/03/2024 19:13:38	BR-408 - Nazaré da Mata - PE	64	Ligado	0v	773 metros	-7.7016 -35.2458
19/03/2024 19:13:54	BR-408 - Nazaré da Mata - PE	56	Ligado	0v	268 metros	-7.7039 -35.2450
19/03/2024 19:14:18	BR-408 - Nazaré da Mata - PE	55	Ligado	0v	368 metros	-7.7061 -35.2425
19/03/2024 19:14:40	BR-408 - Nazaré da Mata - PE	61	Ligado	0v	353 metros	-7.7083 -35.2403
19/03/2024 19:14:58	BR-408 - Nazaré da Mata - PE	74	Ligado	0v	352 metros	-7.7113 -35.2392
19/03/2024 19:15:17	BR-408 - Nazaré da Mata - PE	77	Ligado	0v	407 metros	-7.7147 -35.2377
19/03/2024 19:15:31	BR-408 - Nazaré da Mata - PE	80	Ligado	0v	297 metros	-7.7173 -35.2379

19/03/2024 19:15:54	BR-408 - Nazaré da Mata - PE	59	Ligado	0v	438 metros	-7.7211 -35.2390
19/03/2024 19:16:04	BR-408 - Nazaré da Mata - PE	61	Ligado	0v	167 metros	-7.7226 -35.2390
19/03/2024 19:16:18	BR-408 - Nazaré da Mata - PE	69	Ligado	0v	251 metros	-7.7246 -35.2401
19/03/2024 19:16:29	BR-408 - Nazaré da Mata - PE	67	Ligado	0v	207 metros	-7.7264 -35.2402
19/03/2024 19:16:55	Rodovia BR-408 - Juá - Nazaré da Mata - PE	78	Ligado	0v	515 metros	-7.7305 -35.2381
19/03/2024 19:17:13	Rodovia BR-408 - Juá - Nazaré da Mata - PE	83	Ligado	0v	397 metros	-7.7334 -35.2360
19/03/2024 19:17:38	Rodovia BR-408 - Juá - Nazaré da Mata - PE	62	Ligado	0v	526 metros	-7.7380 -35.2348
19/03/2024 19:17:56	Rodovia BR-408 - Juá - Nazaré da Mata - PE	66	Ligado	0v	334 metros	-7.7409 -35.2341
19/03/2024 19:18:18	Rodovia BR-408 - Juá - Nazaré da Mata - PE	0	Ligado	0v	243 metros	-7.7431 -35.2343
19/03/2024 19:18:58	Rua Nunes Machado - Juá - Nazaré da Mata - PE	17	Ligado	0v	188 metros	-7.7432 -35.2326
19/03/2024 19:19:27	Rua General Osorio - Juá - Nazaré da Mata - PE	19	Ligado	0v	154 metros	-7.7439 -35.2314
19/03/2024 19:19:37	Rua Coelho Neto - Juá - Nazaré da Mata - PE	17	Ligado	0v	59 metros	-7.7439 -35.2308
19/03/2024 19:19:48	Rua Coelho Neto - Juá - Nazaré da Mata - PE	19	Ligado	0v	57 metros	-7.7438 -35.2303
19/03/2024 19:20:18	Rua Coelho Neto - Juá - Nazaré da Mata - PE	15	Ligado	0v	161 metros	-7.7433 -35.2290
19/03/2024 19:20:58	Rua Coelho Neto - Juá - Nazaré da Mata - PE	12	Ligado	0v	Parado	-7.7433 -35.2290
19/03/2024 19:21:15	Rua Ermirio Coutinho - Sertãozinho - Nazaré da Mata - PE	24	Ligado	0v	105 metros	-7.7437 -35.2281
19/03/2024 19:21:38	Avenida Coronel Luís Inácio - Alto da Boa Vista - Nazaré da Mata - PE	13	Ligado	0v	134 metros	-7.7449 -35.2279
19/03/2024 19:22:00	Avenida Coronel Luís Inácio - Alto da Boa Vista - Nazaré da Mata - PE	15	Ligado	0v	85 metros	-7.7456 -35.2278
19/03/2024 19:22:11	Avenida Coronel Luís Inácio - Alto da Boa Vista - Nazaré da Mata - PE	11	Ligado	0v	53 metros	-7.7460 -35.2276
19/03/2024 19:22:58	Rua Conselheiro João Brasil - Juá - Nazaré da Mata - PE	21	Ligado	0v	192 metros	-7.7467 -35.2260
19/03/2024 19:23:38	Rua Amaro Maltez de Farias - Alto da Boa Vista - Nazaré da Mata - PE	25	Ligado	0v	190 metros	-7.7473 -35.2244
19/03/2024 19:24:02	Rua Amaro Maltez de Farias - Alto da Boa Vista - Nazaré da Mata - PE	11	Ligado	0v	112 metros	-7.7477 -35.2235

19/03/2024 21:31:25	Rua Amaro Maltez de Farias - Alto da Boa Vista - Nazaré da Mata - PE	0	Ligado	0v	Parado	-7.7477 -35.2235
19/03/2024 21:32:05	Rua Amaro Maltez de Farias - Alto da Boa Vista - Nazaré da Mata - PE	0	Ligado	0v	Parado	-7.7477 -35.2235
19/03/2024 21:32:45	Rua Amaro Maltez de Farias - Alto da Boa Vista - Nazaré da Mata - PE	0	Ligado	0v	Parado	-7.7477 -35.2235
19/03/2024 21:33:25	Rua Amaro Maltez de Farias - Alto da Boa Vista - Nazaré da Mata - PE	0	Ligado	0v	Parado	-7.7477 -35.2235
19/03/2024 21:34:05	Rua Amaro Maltez de Farias - Alto da Boa Vista - Nazaré da Mata - PE	0	Ligado	0v	Parado	-7.7477 -35.2235
19/03/2024 21:34:45	Rua Amaro Maltez de Farias - Alto da Boa Vista - Nazaré da Mata - PE	0	Ligado	0v	Parado	-7.7477 -35.2235
19/03/2024 21:35:25	Rua Amaro Maltez de Farias - Alto da Boa Vista - Nazaré da Mata - PE	13	Ligado	0v	152 metros	-7.7472 -35.2248
19/03/2024 21:36:05	Rua Conselheiro João Brasil - Juá - Nazaré da Mata - PE	0	Ligado	0v	147 metros	-7.7467 -35.2260
19/03/2024 21:36:45	Rua Conselheiro João Brasil - Juá - Nazaré da Mata - PE	0	Ligado	0v	102 metros	-7.7464 -35.2269
19/03/2024 21:37:25	Rua Conselheiro João Brasil - Juá - Nazaré da Mata - PE	0	Ligado	0v	56 metros	-7.7462 -35.2273
19/03/2024 21:38:05	Rua Conselheiro João Brasil - Juá - Nazaré da Mata - PE	0	Ligado	0v	Parado	-7.7462 -35.2273
19/03/2024 21:38:45	Avenida Coronel Luís Inácio - Alto da Boa Vista - Nazaré da Mata - PE	22	Ligado	0v	107 metros	-7.7453 -35.2278
19/03/2024 21:38:56	Avenida Coronel Luís Inácio - Alto da Boa Vista - Nazaré da Mata - PE	17	Ligado	0v	61 metros	-7.7448 -35.2279
19/03/2024 21:39:08	Avenida Coronel Luís Inácio - Alto da Boa Vista - Nazaré da Mata - PE	19	Ligado	0v	54 metros	-7.7443 -35.2279
19/03/2024 21:39:25	Rua Marechal Dantas Barreto - Sertãozinho - Nazaré da Mata - PE	13	Ligado	0v	100 metros	-7.7436 -35.2274
19/03/2024 21:39:37	Rua Marechal Dantas Barreto - Sertãozinho - Nazaré da Mata - PE	21	Ligado	0v	62 metros	-7.7431 -35.2271
19/03/2024 21:39:56	Rua Dom Moura - Sertãozinho - Nazaré da Mata - PE	18	Ligado	0v	83 metros	-7.7425 -35.2267
19/03/2024 21:40:15	Praça João XXIII - Sertãozinho - Nazaré da Mata - PE	10	Ligado	0v	92 metros	-7.7419 -35.2261
19/03/2024 21:40:30	Praça João XXIII - Sertãozinho - Nazaré da Mata - PE	11	Ligado	0v	Parado	-7.7419 -35.2261
19/03/2024 21:40:45	Rua Bom Jesus - Sertãozinho - Nazaré da Mata - PE	15	Ligado	0v	68 metros	-7.7419 -35.2267
19/03/2024 21:41:21	Rua Bom Jesus - Sertãozinho - Nazaré da Mata - PE	13	Ligado	0v	149 metros	-7.7427 -35.2278
19/03/2024 21:41:38	Rua Bom Jesus - Sertãozinho - Nazaré da Mata - PE	13	Ligado	0v	Parado	-7.7427 -35.2278

19/03/2024 21:42:05	Rua Doutor Florentino dos Santos - Juá - Nazaré da Mata - PE	0	Ligado	0v	132 metros	-7.7430 -35.2290
19/03/2024 21:42:45	Rua Doutor Florentino dos Santos - Juá - Nazaré da Mata - PE	0	Ligado	0v	Parado	-7.7430 -35.2290
19/03/2024 21:43:25	Rua Doutor Florentino dos Santos - Juá - Nazaré da Mata - PE	0	Ligado	0v	Parado	-7.7430 -35.2290
19/03/2024 21:44:05	Rua Doutor Florentino dos Santos - Juá - Nazaré da Mata - PE	0	Ligado	0v	Parado	-7.7430 -35.2290
19/03/2024 21:44:45	Rua Doutor Florentino dos Santos - Juá - Nazaré da Mata - PE	18	Ligado	0v	101 metros	-7.7432 -35.2299
19/03/2024 21:45:17	Rua Doutor Florentino dos Santos - Juá - Nazaré da Mata - PE	17	Ligado	0v	151 metros	-7.7436 -35.2312
19/03/2024 21:45:30	Rua Nunes Machado - Juá - Nazaré da Mata - PE	30	Ligado	0v	87 metros	-7.7436 -35.2320
19/03/2024 21:45:42	Rua Nunes Machado - Juá - Nazaré da Mata - PE	18	Ligado	0v	70 metros	-7.7433 -35.2325
19/03/2024 21:46:05	Rua Nunes Machado - Juá - Nazaré da Mata - PE	26	Ligado	0v	149 metros	-7.7432 -35.2338
19/03/2024 21:46:17	Rua Nunes Machado - Juá - Nazaré da Mata - PE	15	Ligado	0v	Parado	-7.7432 -35.2338
19/03/2024 21:46:30	Rodovia BR-408 - Juá - Nazaré da Mata - PE	24	Ligado	0v	115 metros	-7.7422 -35.2341
19/03/2024 21:46:45	Rodovia BR-408 - Juá - Nazaré da Mata - PE	53	Ligado	0v	160 metros	-7.7408 -35.2341
19/03/2024 21:47:25	Rodovia BR-408 - Juá - Nazaré da Mata - PE	66	Ligado	0v	722 metros	-7.7345 -35.2358
19/03/2024 21:47:37	Rodovia BR-408 - Juá - Nazaré da Mata - PE	61	Ligado	0v	211 metros	-7.7327 -35.2363
19/03/2024 21:47:59	Rodovia BR-408 - Juá - Nazaré da Mata - PE	56	Ligado	0v	363 metros	-7.7301 -35.2383
19/03/2024 21:48:28	BR-408 - Nazaré da Mata - PE	69	Ligado	0v	490 metros	-7.7262 -35.2403
19/03/2024 21:48:42	BR-408 - Nazaré da Mata - PE	68	Ligado	0v	265 metros	-7.7239 -35.2397
19/03/2024 21:48:54	BR-408 - Nazaré da Mata - PE	71	Ligado	0v	230 metros	-7.7220 -35.2389
19/03/2024 21:49:04	BR-408 - Nazaré da Mata - PE	77	Ligado	0v	207 metros	-7.7201 -35.2388
19/03/2024 21:49:25	BR-408 - Nazaré da Mata - PE	63	Ligado	0v	442 metros	-7.7163 -35.2376
19/03/2024 21:49:36	BR-408 - Nazaré da Mata - PE	62	Ligado	0v	193 metros	-7.7146 -35.2377
19/03/2024 21:50:05	BR-408 - Nazaré da Mata - PE	60	Ligado	0v	518 metros	-7.7103 -35.2395

19/03/2024 21:50:24	BR-408 - Nazaré da Mata - PE	56	Ligado	0v	304 metros	-7.7078 -35.2407
19/03/2024 21:52:46	BR-408 - Nazaré da Mata - PE	44	Ligado	0v	2,5 km	-7.6868 -35.2488
19/03/2024 21:53:46	BR-408 - Nazaré da Mata - PE	73	Ligado	0v	856 metros	-7.6797 -35.2516
19/03/2024 21:53:58	BR-408 - Nazaré da Mata - PE	77	Ligado	0v	251 metros	-7.6774 -35.2520
19/03/2024 21:54:11	BR-408 - Nazaré da Mata - PE	68	Ligado	0v	268 metros	-7.6752 -35.2510
19/03/2024 21:54:42	BR-408 - Nazaré da Mata - PE	68	Ligado	0v	589 metros	-7.6709 -35.2479
19/03/2024 21:54:58	BR-408 - Nazaré da Mata - PE	70	Ligado	0v	310 metros	-7.6686 -35.2464
19/03/2024 21:55:12	BR-408 - Nazaré da Mata - PE	69	Ligado	0v	267 metros	-7.6662 -35.2467
19/03/2024 21:55:22	BR-408 - Nazaré da Mata - PE	70	Ligado	0v	190 metros	-7.6649 -35.2478
19/03/2024 21:55:40	BR-408 - Nazaré da Mata - PE	74	Ligado	0v	361 metros	-7.6625 -35.2499
19/03/2024 21:55:52	BR-408 - Nazaré da Mata - PE	70	Ligado	0v	238 metros	-7.6603 -35.2500
19/03/2024 21:56:02	BR-408 - Nazaré da Mata - PE	66	Ligado	0v	187 metros	-7.6588 -35.2493
19/03/2024 21:56:42	BR-408 - Aliança - PE	77	Ligado	0v	840 metros	-7.6515 -35.2513
19/03/2024 21:57:22	BR-408 - Aliança - PE	64	Ligado	0v	770 metros	-7.6450 -35.2536
19/03/2024 21:57:47	BR-408 - Aliança - PE	72	Ligado	0v	459 metros	-7.6410 -35.2546
19/03/2024 21:58:02	BR-408 - Aliança - PE	67	Ligado	0v	287 metros	-7.6386 -35.2537
19/03/2024 21:58:42	BR-408 - Aliança - PE	69	Ligado	0v	766 metros	-7.6321 -35.2513
19/03/2024 21:58:54	BR-408 - Aliança - PE	62	Ligado	0v	225 metros	-7.6303 -35.2505
19/03/2024 21:59:06	BR-408 - Aliança - PE	66	Ligado	0v	212 metros	-7.6293 -35.2488
19/03/2024 21:59:22	BR-408 - Aliança - PE	68	Ligado	0v	287 metros	-7.6284 -35.2464
19/03/2024 21:59:51	BR-408 - Aliança - PE	64	Ligado	0v	545 metros	-7.6255 -35.2424
19/03/2024 22:00:02	BR-408 - Aliança - PE	66	Ligado	0v	201 metros	-7.6240 -35.2414

19/03/2024 22:00:14	BR-408 - Aliança - PE	65	Ligado	0v	221 metros	-7.6220 -35.2412
19/03/2024 22:00:26	BR-408 - Aliança - PE	63	Ligado	0v	213 metros	-7.6201 -35.2416
19/03/2024 22:00:36	BR-408 - Aliança - PE	69	Ligado	0v	186 metros	-7.6186 -35.2409
19/03/2024 22:00:53	BR-408 - Aliança - PE	67	Ligado	0v	325 metros	-7.6162 -35.2393
19/03/2024 22:01:17	BR-408 - Aliança - PE	59	Ligado	0v	432 metros	-7.6123 -35.2398
19/03/2024 22:02:02	BR-408 - Aliança - PE	56	Ligado	0v	650 metros	-7.6065 -35.2402
19/03/2024 22:02:31	BR-408 - Aliança - PE	66	Ligado	0v	522 metros	-7.6019 -35.2411
19/03/2024 22:02:41	BR-408 - Aliança - PE	64	Ligado	0v	182 metros	-7.6004 -35.2418
19/03/2024 22:03:22	BR-408 - Caueiras - Aliança - PE	73	Ligado	0v	778 metros	-7.5940 -35.2447
19/03/2024 22:03:33	BR-408 - Caueiras - Aliança - PE	70	Ligado	0v	213 metros	-7.5927 -35.2461
19/03/2024 22:03:44	BR-408 - Caueiras - Aliança - PE	74	Ligado	0v	222 metros	-7.5916 -35.2477
19/03/2024 22:04:02	BR-408 - Caueiras - Aliança - PE	23	Ligado	0v	289 metros	-7.5891 -35.2484
19/03/2024 22:04:42	BR-408 - Caueiras - Aliança - PE	57	Ligado	0v	448 metros	-7.5851 -35.2490
19/03/2024 22:05:07	BR-408 - Caueiras - Aliança - PE	66	Ligado	0v	445 metros	-7.5811 -35.2497
19/03/2024 22:05:22	BR-408 - Caueiras - Aliança - PE	62	Ligado	0v	264 metros	-7.5795 -35.2514
19/03/2024 22:05:32	BR-408 - Caueiras - Aliança - PE	64	Ligado	0v	175 metros	-7.5781 -35.2522
19/03/2024 22:06:03	BR-408 - Caueiras - Aliança - PE	62	Ligado	0v	558 metros	-7.5731 -35.2520
19/03/2024 22:06:13	BR-408 - Caueiras - Aliança - PE	70	Ligado	0v	184 metros	-7.5717 -35.2528
19/03/2024 22:06:43	BR-408 - Caueiras - Aliança - PE	66	Ligado	0v	611 metros	-7.5682 -35.2571
19/03/2024 22:07:18	BR-408 - Caueiras - Aliança - PE	69	Ligado	0v	647 metros	-7.5629 -35.2595
19/03/2024 22:07:31	BR-408 - Caueiras - Aliança - PE	69	Ligado	0v	243 metros	-7.5607 -35.2593
19/03/2024 22:08:03	BR-408 - Caueiras - Aliança - PE	71	Ligado	0v	637 metros	-7.5556 -35.2568

19/03/2024 22:08:24	BR-408 - Caueiras - Aliança - PE	66	Ligado	0v	388 metros	-7.5524 -35.2553
19/03/2024 22:08:35	Aliança - PE	60	Ligado	0v	185 metros	-7.5508 -35.2559
19/03/2024 22:09:23	BR-408 - Caueiras - Aliança - PE	61	Ligado	0v	854 metros	-7.5479 -35.2631
19/03/2024 22:10:03	BR-408 - Mocs - Timbaúba - PE	60	Ligado	0v	705 metros	-7.5450 -35.2688
19/03/2024 22:10:27	BR-408 - Mocs - Timbaúba - PE	67	Ligado	0v	446 metros	-7.5438 -35.2726
19/03/2024 22:10:43	BR-408 - Mocs - Timbaúba - PE	70	Ligado	0v	576 metros	-7.5420 -35.2746
19/03/2024 22:10:55	BR-408 - Mocs - Timbaúba - PE	66	Ligado	0v	530 metros	-7.5406 -35.2761
19/03/2024 22:11:05	BR-408 - Mocs - Timbaúba - PE	66	Ligado	0v	192 metros	-7.5402 -35.2778
19/03/2024 22:11:16	BR-408 - Mocs - Timbaúba - PE	64	Ligado	0v	867 metros	-7.5401 -35.2795
19/03/2024 22:11:44	BR-408 - Mocs - Timbaúba - PE	62	Ligado	0v	524 metros	-7.5390 -35.2841
19/03/2024 22:12:03	BR-408 - Mocs - Timbaúba - PE	51	Ligado	0v	799 metros	-7.5373 -35.2861
19/03/2024 22:12:26	BR-408 - Mocs - Timbaúba - PE	43	Ligado	0v	294 metros	-7.5353 -35.2879
19/03/2024 22:12:43	BR-408 - Mocs - Timbaúba - PE	64	Ligado	0v	250 metros	-7.5332 -35.2888
19/03/2024 22:13:00	BR-408 - Mocs - Timbaúba - PE	69	Ligado	0v	335 metros	-7.5304 -35.2899
19/03/2024 22:13:15	BR-408 - Mocs - Timbaúba - PE	70	Ligado	0v	290 metros	-7.5278 -35.2896
19/03/2024 22:13:43	BR-408 - Mocs - Timbaúba - PE	67	Ligado	0v	591 metros	-7.5234 -35.2925
19/03/2024 22:13:54	BR-408 - Mocs - Timbaúba - PE	67	Ligado	0v	207 metros	-7.5226 -35.2942
19/03/2024 22:14:43	BR-408 - Mocs - Timbaúba - PE	58	Ligado	0v	914 metros	-7.5218 -35.3024
19/03/2024 22:15:06	BR-408 - Mocs - Timbaúba - PE	27	Ligado	0v	322 metros	-7.5210 -35.3052
19/03/2024 22:15:23	Rodovia PE-082 - Mocs - Timbaúba - PE	25	Ligado	0v	112 metros	-7.5200 -35.3052
19/03/2024 22:16:03	Rodovia PE-082 - Mocs - Timbaúba - PE	22	Ligado	0v	303 metros	-7.5174 -35.3045
19/03/2024 22:16:43	Rodovia PE-082 - Mocs - Timbaúba - PE	26	Ligado	0v	273 metros	-7.5151 -35.3038

19/03/2024 22:17:23	Rodovia PE-082 - Mocs - Timbaúba - PE	0	Ligado	0v	258 metros	-7.5129 -35.3031
19/03/2024 22:18:03	Rodovia PE-082 - Mocs - Timbaúba - PE	22	Ligado	0v	110 metros	-7.5119 -35.3028
19/03/2024 22:18:43	Rodovia PE-082 - Mocs - Timbaúba - PE	52	Ligado	0v	485 metros	-7.5079 -35.3012
19/03/2024 22:19:23	Rodovia PE-082 - Mocs - Timbaúba - PE	45	Ligado	0v	513 metros	-7.5037 -35.2992
19/03/2024 22:20:03	Rodovia PE-082 - Mocs - Ferreiros - PE	20	Ligado	0v	385 metros	-7.5003 -35.2985
19/03/2024 22:20:43	Rodovia PE-082 - Mocs - Timbaúba - PE	37	Ligado	0v	353 metros	-7.4972 -35.2979
19/03/2024 22:21:01	Rodovia PE-082 - Mocs - Ferreiros - PE	22	Ligado	0v	143 metros	-7.4960 -35.2976
19/03/2024 22:21:23	Rua Luiz Marinho Falcão - Timbaúba - PE	0	Ligado	0v	106 metros	-7.4956 -35.2985
19/03/2024 22:22:03	Rua Luiz Marinho Falcão - Timbaúba - PE	12	Ligado	0v	130 metros	-7.4954 -35.2997
19/03/2024 22:22:43	Rua Luiz Marinho Falcão, 5 - Timbaúba - PE	20	Ligado	0v	175 metros	-7.4952 -35.3012
19/03/2024 22:23:06	Rua Luiz Marinho Falcão, 5 - Timbaúba - PE	12	Ligado	0v	90 metros	-7.4952 -35.3021
19/03/2024 22:23:23	Rua Luiz Marinho Falcão, 5 - Timbaúba - PE	0	Ligado	0v	Parado	-7.4952 -35.3021
19/03/2024 22:24:03	Rua Luiz Marinho Falcão, 5 - Timbaúba - PE	0	Ligado	0v	Parado	-7.4952 -35.3021
19/03/2024 22:24:21	Rua Luiz Marinho Falcão, 5 - Timbaúba - PE	10	Ligado	0v	Parado	-7.4952 -35.3021
19/03/2024 22:24:43	Rua Luiz Marinho Falcão, 5 - Timbaúba - PE	18	Ligado	0v	118 metros	-7.4952 -35.3010
19/03/2024 22:25:23	Rua Luiz Marinho Falcão - Timbaúba - PE	0	Ligado	0v	121 metros	-7.4954 -35.2999
19/03/2024 22:26:03	Rua Luiz Marinho Falcão - Timbaúba - PE	0	Ligado	0v	109 metros	-7.4956 -35.2989
19/03/2024 22:26:43	Rua Luiz Marinho Falcão - Timbaúba - PE	0	Ligado	0v	142 metros	-7.4958 -35.2977
19/03/2024 22:27:23	Rodovia PE-082 - Ferreiros - PE	30	Ligado	0v	211 metros	-7.4940 -35.2972
19/03/2024 22:28:03	Rodovia PE-082 - Ferreiros - PE	53	Ligado	0v	373 metros	-7.4907 -35.2965
19/03/2024 22:28:19	Rodovia PE-082 - Ferreiros - PE	62	Ligado	0v	256 metros	-7.4888 -35.2953
19/03/2024 22:28:43	Rodovia PE-082 - Ferreiros - PE	68	Ligado	0v	451 metros	-7.4861 -35.2923

19/03/2024 22:29:23	Rodovia PE-082 - Ferreiros - PE	67	Ligado	0v	717 metros	-7.4818 -35.2874
19/03/2024 22:30:03	Rodovia PE-082 - Ferreiros - PE	65	Ligado	0v	670 metros	-7.4778 -35.2829
19/03/2024 22:30:43	Rodovia PE-082 - Ferreiros - PE	41	Ligado	0v	562 metros	-7.4745 -35.2790
19/03/2024 22:31:23	Rodovia PE-082 - Ferreiros - PE	19	Ligado	0v	446 metros	-7.4719 -35.2760
19/03/2024 22:32:03	Rodovia PE-082 - Ferreiros - PE	13	Ligado	0v	199 metros	-7.4707 -35.2747
19/03/2024 22:32:43	Rodovia PE-082 - Ferreiros - PE	39	Ligado	0v	391 metros	-7.4685 -35.2719
19/03/2024 22:33:23	Rodovia PE-082 - Ferreiros - PE	41	Ligado	0v	432 metros	-7.4661 -35.2688
19/03/2024 22:34:03	Rodovia PE-082 - Ferreiros - PE	48	Ligado	0v	578 metros	-7.4630 -35.2646
19/03/2024 22:34:43	Rodovia PE-082 - Ferreiros - PE	53	Ligado	0v	575 metros	-7.4599 -35.2605
19/03/2024 22:35:23	Rodovia PE-082 - Ferreiros - PE	50	Ligado	0v	624 metros	-7.4565 -35.2560
19/03/2024 22:36:02	Rodovia PE-082 - Ferreiros - PE	40	Ligado	0v	439 metros	-7.4540 -35.2529
19/03/2024 22:36:13	Ferreiros - PE	43	Ligado	0v	127 metros	-7.4530 -35.2524
19/03/2024 22:36:43	Rodovia PE-082 - Ferreiros - PE	36	Ligado	0v	328 metros	-7.4502 -35.2513
19/03/2024 22:37:23	Avenida Francisco Freire da Silva - Ferreiros - PE	33	Ligado	0v	281 metros	-7.4479 -35.2504
19/03/2024 22:37:54	Rodovia PE-082 - Ferreiros - PE	31	Ligado	0v	246 metros	-7.4458 -35.2498
19/03/2024 22:38:43	Rodovia PE-082 - Ferreiros - PE	51	Ligado	0v	635 metros	-7.4401 -35.2501
19/03/2024 22:38:58	Rodovia PE-082 - Ferreiros - PE	48	Ligado	0v	203 metros	-7.4383 -35.2506
19/03/2024 22:39:23	Rodovia PE-082 - Ferreiros - PE	56	Ligado	0v	351 metros	-7.4355 -35.2520
19/03/2024 22:40:03	Rodovia PE-082 - Camutanga - PE	64	Ligado	0v	685 metros	-7.4300 -35.2548
19/03/2024 22:40:43	Rodovia PE-082 - Camutanga - PE	25	Ligado	0v	487 metros	-7.4259 -35.2564
19/03/2024 22:41:23	Rodovia PE-082 - Camutanga - PE	15	Ligado	0v	475 metros	-7.4222 -35.2585
19/03/2024 22:43:01	Rodovia PE-082 - Camutanga - PE	18	Ligado	0v	500 metros	-7.4180 -35.2599

19/03/2024 22:43:41	Rodovia PE-082 - Camutanga - PE	23	Ligado	0v	224 metros	-7.4162 -35.2609
19/03/2024 22:43:52	Camutanga - PE	21	Ligado	0v	70 metros	-7.4157 -35.2612
19/03/2024 22:44:02	Rua Santa Cruz - Camutanga - PE	31	Ligado	0v	58 metros	-7.4156 -35.2617
19/03/2024 22:44:14	Rua Santa Cruz - Camutanga - PE	37	Ligado	0v	117 metros	-7.4153 -35.2627
19/03/2024 22:45:02	Rua Santa Cruz - Camutanga - PE	39	Ligado	0v	518 metros	-7.4119 -35.2660
19/03/2024 22:45:42	Rua Santa Cruz - Camutanga - PE	24	Ligado	0v	280 metros	-7.4101 -35.2678
19/03/2024 22:46:22	Rua Santa Cruz - Camutanga - PE	22	Ligado	0v	242 metros	-7.4086 -35.2693
19/03/2024 22:47:02	Rua Santa Cruz - Camutanga - PE	23	Ligado	0v	274 metros	-7.4070 -35.2712
19/03/2024 22:47:42	Rua Santa Cruz - Camutanga - PE	14	Ligado	0v	Parado	-7.4070 -35.2712
19/03/2024 22:48:22	Rua Santa Cruz - Camutanga - PE	11	Ligado	0v	201 metros	-7.4057 -35.2725
19/03/2024 22:49:02	Rua Santa Cruz - Camutanga - PE	10	Ligado	0v	76 metros	-7.4052 -35.2729
19/03/2024 22:49:42	Avenida Pedro de Albuquerque Uchôa - Camutanga - PE	16	Ligado	0v	103 metros	-7.4045 -35.2735
19/03/2024 22:49:57	Rua Santa Cruz - Camutanga - PE	17	Ligado	0v	66 metros	-7.4039 -35.2737
19/03/2024 22:50:22	Rua Santa Cruz - Itambé - PE	15	Ligado	0v	124 metros	-7.4029 -35.2734
19/03/2024 22:51:02	Rua Santa Cruz - Itambé - PE	0	Ligado	0v	Parado	-7.4029 -35.2734
19/03/2024 22:51:42	Rua Santa Cruz - Itambé - PE	0	Ligado	0v	134 metros	-7.4018 -35.2740
19/03/2024 22:52:22	Rua Santa Cruz - Itambé - PE	13	Ligado	0v	130 metros	-7.4009 -35.2747
19/03/2024 22:52:49	Rua Santa Cruz - Itambé - PE	14	Ligado	0v	95 metros	-7.4002 -35.2751
19/03/2024 22:53:02	Rua Santa Cruz - Itambé - PE	14	Ligado	0v	58 metros	-7.3997 -35.2753
19/03/2024 22:53:42	Rua Carpina - Itambé - PE	11	Ligado	0v	107 metros	-7.3989 -35.2759
19/03/2024 22:54:22	Rua Carpina - Itambé - PE	0	Ligado	0v	Parado	-7.3989 -35.2759
19/03/2024 22:55:02	Rua Santa Cruz - Itambé - PE	10	Ligado	0v	70 metros	-7.3994 -35.2755

19/03/2024 22:55:42	Itambé - PE	12	Ligado	0v	158 metros	-7.4007 -35.2748
19/03/2024 22:56:22	Rua Santa Cruz - Itambé - PE	0	Ligado	0v	58 metros	-7.4011 -35.2746
19/03/2024 22:57:02	Rua Santa Cruz - Itambé - PE	0	Ligado	0v	126 metros	-7.4020 -35.2739
19/03/2024 22:57:42	Rua Santa Cruz - Itambé - PE	0	Ligado	0v	85 metros	-7.4026 -35.2734
19/03/2024 22:57:52	Rua Santa Cruz - Itambé - PE	17	Ligado	0v	Parado	-7.4026 -35.2734
19/03/2024 22:58:07	Rua Santa Cruz - Itambé - PE	15	Ligado	0v	107 metros	-7.4035 -35.2736
19/03/2024 22:58:18	Rua Santa Cruz - Camutanga - PE	21	Ligado	0v	54 metros	-7.4040 -35.2737
19/03/2024 22:58:41	Rua Santa Cruz - Camutanga - PE	10	Ligado	0v	66 metros	-7.4045 -35.2734
19/03/2024 22:59:02	Avenida Pedro de Albuquerque Uchôa - Camutanga - PE	19	Ligado	0v	79 metros	-7.4049 -35.2741
19/03/2024 22:59:15	Avenida Pedro de Albuquerque Uchôa - Camutanga - PE	21	Ligado	0v	57 metros	-7.4051 -35.2745
19/03/2024 22:59:42	Avenida Pedro de Albuquerque Uchôa - Camutanga - PE	22	Ligado	0v	152 metros	-7.4054 -35.2758
19/03/2024 23:00:01	Avenida Pedro de Albuquerque Uchôa - Camutanga - PE	12	Ligado	0v	84 metros	-7.4056 -35.2766
19/03/2024 23:00:22	Avenida Pedro de Albuquerque Uchôa - Camutanga - PE	10	Ligado	0v	Parado	-7.4056 -35.2766
19/03/2024 23:01:02	Avenida Pedro de Albuquerque Uchôa - Camutanga - PE	12	Ligado	0v	169 metros	-7.4063 -35.2779
19/03/2024 23:01:42	Rua António Bento Nogueira - Camutanga - PE	0	Ligado	0v	98 metros	-7.4071 -35.2776
19/03/2024 23:02:22	Rua Joaquim Nabuco - Camutanga - PE	10	Ligado	0v	108 metros	-7.4080 -35.2772
19/03/2024 23:03:02	Rua Joaquim Nabuco - Camutanga - PE	0	Ligado	0v	105 metros	-7.4084 -35.2780
19/03/2024 23:03:39	Rua Joaquim Nabuco - Camutanga - PE	10	Ligado	0v	66 metros	-7.4086 -35.2786
19/03/2024 23:03:49	Rua Joaquim Nabuco - Camutanga - PE	10	Ligado	0v	Parado	-7.4086 -35.2786
19/03/2024 23:04:22	Rua Joaquim Nabuco - Camutanga - PE	10	Ligado	0v	Parado	-7.4086 -35.2786
19/03/2024 23:05:02	Rua Joaquim Nabuco - Camutanga - PE	14	Ligado	0v	146 metros	-7.4081 -35.2774
19/03/2024 23:05:42	Rua Joaquim Nabuco - Camutanga - PE	12	Ligado	0v	140 metros	-7.4075 -35.2763

19/03/2024 23:06:00	Rua Joaquim Nabuco - Camutanga - PE	13	Ligado	0v	53 metros	-7.4073 -35.2759
19/03/2024 23:06:14	Rua Joaquim Nabuco - Camutanga - PE	13	Ligado	0v	Parado	-7.4073 -35.2759
19/03/2024 23:07:02	Avenida Moisés Correia - Camutanga - PE	0	Ligado	0v	220 metros	-7.4090 -35.2749
19/03/2024 23:07:42	Avenida Moisés Correia - Camutanga - PE	0	Ligado	0v	145 metros	-7.4102 -35.2743
19/03/2024 23:08:22	Avenida Moisés Correia - Camutanga - PE	0	Ligado	0v	Parado	-7.4102 -35.2743
19/03/2024 23:09:02	Avenida Moisés Correia - Camutanga - PE	0	Ligado	0v	Parado	-7.4102 -35.2743
19/03/2024 23:09:42	Avenida Moisés Correia - Camutanga - PE	16	Ligado	0v	101 metros	-7.4094 -35.2747
19/03/2024 23:10:22	Avenida Moisés Correia - Camutanga - PE	16	Ligado	0v	141 metros	-7.4082 -35.2753
19/03/2024 23:11:02	Rua Joaquim Nabuco - Camutanga - PE	0	Ligado	0v	129 metros	-7.4072 -35.2757
19/03/2024 23:11:42	Avenida Moisés Correia - Camutanga - PE	0	Ligado	0v	55 metros	-7.4075 -35.2753
19/03/2024 23:12:22	Avenida Moisés Correia - Camutanga - PE	0	Ligado	0v	Parado	-7.4075 -35.2753
19/03/2024 23:13:02	Avenida Moisés Correia - Camutanga - PE	0	Ligado	0v	Parado	-7.4075 -35.2753
19/03/2024 23:13:42	Avenida Moisés Correia - Camutanga - PE	0	Ligado	0v	Parado	-7.4075 -35.2753
19/03/2024 23:14:22	Avenida Moisés Correia - Camutanga - PE	0	Ligado	0v	Parado	-7.4075 -35.2753
19/03/2024 23:15:02	Avenida Moisés Correia - Camutanga - PE	0	Ligado	0v	Parado	-7.4075 -35.2753
19/03/2024 23:15:42	Avenida Moisés Correia - Camutanga - PE	0	Ligado	0v	Parado	-7.4075 -35.2753
19/03/2024 23:16:22	Avenida Moisés Correia - Camutanga - PE	0	Ligado	0v	Parado	-7.4075 -35.2753
19/03/2024 23:17:02	Avenida Moisés Correia - Camutanga - PE	0	Ligado	0v	Parado	-7.4075 -35.2753
19/03/2024 23:17:23	Avenida Moisés Correia - Camutanga - PE	0	Ligado	0v	Parado	-7.4075 -35.2753
19/03/2024 23:17:25						
19/03/2024 23:22:02	Avenida Moisés Correia - Camutanga - PE	0	Desligado	0v	Parado	-7.4075 -35.2753
19/03/2024 23:27:02	Avenida Moisés Correia - Camutanga - PE	0	Desligado	0v	Parado	-7.4075 -35.2753

19/03/2024 23:32:02	Avenida Moisés Correia - Camutanga - PE	0	Desligado	0v	Parado	-7.4075 -35.2753
19/03/2024 23:37:02	Avenida Moisés Correia - Camutanga - PE	0	Desligado	0v	Parado	-7.4075 -35.2753
19/03/2024 23:42:02	Avenida Moisés Correia - Camutanga - PE	0	Desligado	0v	Parado	-7.4075 -35.2753
19/03/2024 23:47:02	Avenida Moisés Correia - Camutanga - PE	0	Desligado	0v	Parado	-7.4075 -35.2753
19/03/2024 23:52:02	Avenida Moisés Correia - Camutanga - PE	0	Desligado	0v	Parado	-7.4075 -35.2753
19/03/2024 23:57:02	Avenida Moisés Correia - Camutanga - PE	0	Desligado	0v	Parado	-7.4075 -35.2753
20/03/2024 00:02:02	Avenida Moisés Correia - Camutanga - PE	0	Desligado	0v	Parado	-7.4075 -35.2753
20/03/2024 00:07:02	Avenida Moisés Correia - Camutanga - PE	0	Desligado	0v	Parado	-7.4075 -35.2753
20/03/2024 00:12:02	Avenida Moisés Correia - Camutanga - PE	0	Desligado	0v	Parado	-7.4075 -35.2753
20/03/2024 00:17:02	Avenida Moisés Correia - Camutanga - PE	0	Desligado	0v	Parado	-7.4075 -35.2753
20/03/2024 00:22:02	Avenida Moisés Correia - Camutanga - PE	0	Desligado	0v	Parado	-7.4075 -35.2753
20/03/2024 00:27:02	Avenida Moisés Correia - Camutanga - PE	0	Desligado	0v	Parado	-7.4075 -35.2753
20/03/2024 00:32:02	Avenida Moisés Correia - Camutanga - PE	0	Desligado	0v	Parado	-7.4075 -35.2753
20/03/2024 00:37:02	Avenida Moisés Correia - Camutanga - PE	0	Desligado	0v	Parado	-7.4075 -35.2753
20/03/2024 00:42:02	Avenida Moisés Correia - Camutanga - PE	0	Desligado	0v	Parado	-7.4075 -35.2753
20/03/2024 00:47:02	Avenida Moisés Correia - Camutanga - PE	0	Desligado	0v	Parado	-7.4075 -35.2753
20/03/2024 00:52:02	Avenida Moisés Correia - Camutanga - PE	0	Desligado	0v	Parado	-7.4075 -35.2753
20/03/2024 00:57:02	Avenida Moisés Correia - Camutanga - PE	0	Desligado	0v	Parado	-7.4075 -35.2753
20/03/2024 01:02:02	Avenida Moisés Correia - Camutanga - PE	0	Desligado	0v	Parado	-7.4075 -35.2753
20/03/2024 01:07:02	Avenida Moisés Correia - Camutanga - PE	0	Desligado	0v	Parado	-7.4075 -35.2753
20/03/2024 01:12:02	Avenida Moisés Correia - Camutanga - PE	0	Desligado	0v	Parado	-7.4075 -35.2753
20/03/2024 01:17:02	Avenida Moisés Correia - Camutanga - PE	0	Desligado	0v	Parado	-7.4075 -35.2753

20/03/2024 05:02:02	Avenida Moisés Correia - Camutanga - PE	0	Desligado	0v	Parado	-7.4075 -35.2753
20/03/2024 05:07:02	Avenida Moisés Correia - Camutanga - PE	0	Desligado	0v	Parado	-7.4075 -35.2753
20/03/2024 05:12:02	Avenida Moisés Correia - Camutanga - PE	0	Desligado	0v	Parado	-7.4075 -35.2753
20/03/2024 05:17:02	Avenida Moisés Correia - Camutanga - PE	0	Desligado	0v	Parado	-7.4075 -35.2753
20/03/2024 05:22:02	Avenida Moisés Correia - Camutanga - PE	0	Desligado	0v	Parado	-7.4075 -35.2753
20/03/2024 05:27:02	Avenida Moisés Correia - Camutanga - PE	0	Desligado	0v	Parado	-7.4075 -35.2753
20/03/2024 05:32:02	Avenida Moisés Correia - Camutanga - PE	0	Desligado	0v	Parado	-7.4075 -35.2753
20/03/2024 05:36:19	Avenida Moisés Correia - Camutanga - PE	0	Desligado	0v	Parado	-7.4075 -35.2753
20/03/2024 05:36:32						
20/03/2024 05:37:08	Avenida Moisés Correia - Camutanga - PE	0	Ligado	0v	Parado	-7.4075 -35.2753
20/03/2024 05:37:48	Avenida Moisés Correia - Camutanga - PE	0	Ligado	0v	Parado	-7.4075 -35.2753
20/03/2024 05:38:28	Avenida Moisés Correia - Camutanga - PE	0	Ligado	0v	Parado	-7.4075 -35.2753
20/03/2024 05:39:08	Avenida Moisés Correia - Camutanga - PE	0	Ligado	0v	Parado	-7.4075 -35.2753
20/03/2024 05:39:48	Avenida Moisés Correia - Camutanga - PE	0	Ligado	0v	Parado	-7.4075 -35.2753
20/03/2024 05:40:28	Avenida Moisés Correia - Camutanga - PE	0	Ligado	0v	Parado	-7.4075 -35.2753
20/03/2024 05:41:08	Avenida Moisés Correia - Camutanga - PE	0	Ligado	0v	Parado	-7.4075 -35.2753
20/03/2024 05:41:48	Avenida Moisés Correia - Camutanga - PE	0	Ligado	0v	Parado	-7.4075 -35.2753
20/03/2024 05:42:28	Avenida Moisés Correia - Camutanga - PE	0	Ligado	0v	Parado	-7.4075 -35.2753
20/03/2024 05:43:08	Avenida Moisés Correia - Camutanga - PE	0	Ligado	0v	Parado	-7.4075 -35.2753
20/03/2024 05:43:48	Avenida Moisés Correia - Camutanga - PE	0	Ligado	0v	Parado	-7.4075 -35.2753
20/03/2024 05:44:28	Avenida Moisés Correia - Camutanga - PE	0	Ligado	0v	Parado	-7.4075 -35.2753
20/03/2024 05:44:52	Avenida Moisés Correia - Camutanga - PE	0	Ligado	0v	Parado	-7.4075 -35.2753

20/03/2024 05:44:54						
20/03/2024 05:49:28	Avenida Moisés Correia - Camutanga - PE	0	Desligado	0v	Parado	-7.4075 -35.2753
20/03/2024 05:54:28	Avenida Moisés Correia - Camutanga - PE	0	Desligado	0v	Parado	-7.4075 -35.2753
20/03/2024 05:59:28	Avenida Moisés Correia - Camutanga - PE	0	Desligado	0v	Parado	-7.4075 -35.2753
20/03/2024 06:04:28	Avenida Moisés Correia - Camutanga - PE	0	Desligado	0v	Parado	-7.4075 -35.2753
20/03/2024 06:09:28	Avenida Moisés Correia - Camutanga - PE	0	Desligado	0v	Parado	-7.4075 -35.2753
20/03/2024 06:12:26	Avenida Moisés Correia - Camutanga - PE	0	Desligado	0v	Parado	-7.4075 -35.2753
20/03/2024 06:12:31						
20/03/2024 06:13:07	Avenida Moisés Correia - Camutanga - PE	0	Ligado	0v	Parado	-7.4075 -35.2753
20/03/2024 06:13:47	Avenida Moisés Correia - Camutanga - PE	0	Ligado	0v	Parado	-7.4075 -35.2753
20/03/2024 06:14:27	Avenida Moisés Correia - Camutanga - PE	0	Ligado	0v	Parado	-7.4075 -35.2753
20/03/2024 06:15:07	Avenida Moisés Correia - Camutanga - PE	0	Ligado	0v	Parado	-7.4075 -35.2753
20/03/2024 06:15:47	Avenida Moisés Correia - Camutanga - PE	0	Ligado	0v	Parado	-7.4075 -35.2753
20/03/2024 06:16:27	Avenida Moisés Correia - Camutanga - PE	0	Ligado	0v	Parado	-7.4075 -35.2753
20/03/2024 06:17:07	Avenida Moisés Correia - Camutanga - PE	0	Ligado	0v	Parado	-7.4075 -35.2753
20/03/2024 06:17:47	Avenida Moisés Correia - Camutanga - PE	0	Ligado	0v	Parado	-7.4075 -35.2753
20/03/2024 06:18:27	Avenida Moisés Correia - Camutanga - PE	0	Ligado	0v	Parado	-7.4075 -35.2753
20/03/2024 06:19:07	Avenida Moisés Correia - Camutanga - PE	0	Ligado	0v	Parado	-7.4075 -35.2753
20/03/2024 06:19:47	Avenida Moisés Correia - Camutanga - PE	0	Ligado	0v	Parado	-7.4075 -35.2753
20/03/2024 06:20:27	Avenida Moisés Correia - Camutanga - PE	0	Ligado	0v	Parado	-7.4075 -35.2753
20/03/2024 06:21:07	Avenida Moisés Correia - Camutanga - PE	0	Ligado	0v	Parado	-7.4075 -35.2753
20/03/2024 06:21:47	Avenida Moisés Correia - Camutanga - PE	0	Ligado	0v	Parado	-7.4075 -35.2753

20/03/2024 06:22:27	Avenida Moisés Correia - Camutanga - PE	0	Ligado	0v	Parado	-7.4075 -35.2753
20/03/2024 06:23:07	Avenida Moisés Correia - Camutanga - PE	0	Ligado	0v	Parado	-7.4075 -35.2753
20/03/2024 06:23:47	Avenida Moisés Correia - Camutanga - PE	0	Ligado	0v	Parado	-7.4075 -35.2753
20/03/2024 06:24:27	Avenida Moisés Correia - Camutanga - PE	0	Ligado	0v	Parado	-7.4075 -35.2753
20/03/2024 06:25:07	Avenida Moisés Correia - Camutanga - PE	0	Ligado	0v	Parado	-7.4075 -35.2753
20/03/2024 06:25:47	Avenida Moisés Correia - Camutanga - PE	0	Ligado	0v	Parado	-7.4075 -35.2753
20/03/2024 06:26:27	Avenida Moisés Correia - Camutanga - PE	0	Ligado	0v	Parado	-7.4075 -35.2753
20/03/2024 06:27:07	Avenida Moisés Correia - Camutanga - PE	0	Ligado	0v	Parado	-7.4075 -35.2753
20/03/2024 06:27:47	Avenida Moisés Correia - Camutanga - PE	0	Ligado	0v	Parado	-7.4075 -35.2753
20/03/2024 06:28:27	Avenida Moisés Correia - Camutanga - PE	0	Ligado	0v	Parado	-7.4075 -35.2753
20/03/2024 06:29:07	Avenida Moisés Correia - Camutanga - PE	0	Ligado	0v	Parado	-7.4075 -35.2753
20/03/2024 06:29:47	Avenida Moisés Correia - Camutanga - PE	0	Ligado	0v	Parado	-7.4075 -35.2753
20/03/2024 06:30:27	Avenida Moisés Correia - Camutanga - PE	0	Ligado	0v	Parado	-7.4075 -35.2753
20/03/2024 06:31:07	Avenida Moisés Correia - Camutanga - PE	10	Ligado	0v	119 metros	-7.4085 -35.2750
20/03/2024 06:31:47	Camutanga - PE	10	Ligado	0v	109 metros	-7.4093 -35.2746
20/03/2024 06:32:05	Camutanga - PE	10	Ligado	0v	Parado	-7.4093 -35.2746
20/03/2024 06:32:27	Avenida Moisés Correia - Camutanga - PE	0	Ligado	0v	102 metros	-7.4102 -35.2743
20/03/2024 06:33:07	Avenida Moisés Correia - Camutanga - PE	0	Ligado	0v	Parado	-7.4102 -35.2743
20/03/2024 06:33:47	Rua Juscelino Kubitschek - Camutanga - PE	0	Ligado	0v	107 metros	-7.4100 -35.2734
20/03/2024 06:34:27	Rua Juscelino Kubitschek - Camutanga - PE	0	Ligado	0v	Parado	-7.4100 -35.2734
20/03/2024 06:35:07	Rua Juscelino Kubitschek - Camutanga - PE	0	Ligado	0v	Parado	-7.4100 -35.2734
20/03/2024 06:35:47	Rua Agamenon Magalhães - Camutanga - PE	0	Ligado	0v	131 metros	-7.4089 -35.2730



20/03/2024 06:36:27	Avenida Doutor Simplício Tavares de Melo - Camutanga - PE	0	Ligado	0v	79 metros	-7.4087 -35.2737
20/03/2024 06:37:07	Avenida Doutor Simplício Tavares de Melo - Camutanga - PE	0	Ligado	0v	Parado	-7.4087 -35.2737
20/03/2024 06:37:42	Avenida Doutor Simplício Tavares de Melo - Camutanga - PE	13	Ligado	0v	Parado	-7.4087 -35.2737
20/03/2024 06:38:27	Avenida Presidente Getúlio Vargas, 240 - Camutanga - PE	16	Ligado	0v	225 metros	-7.4070 -35.2748
20/03/2024 06:38:37	Avenida Presidente Getúlio Vargas, 240 - Camutanga - PE	11	Ligado	0v	Parado	-7.4070 -35.2748
20/03/2024 06:39:07	Avenida Moisés Correia - Camutanga - PE	0	Ligado	0v	90 metros	-7.4072 -35.2756
20/03/2024 06:39:47	Avenida Moisés Correia - Camutanga - PE	16	Ligado	0v	101 metros	-7.4064 -35.2761
20/03/2024 06:40:27	Avenida Moisés Correia - Camutanga - PE	0	Ligado	0v	86 metros	-7.4057 -35.2765
20/03/2024 06:40:51	Avenida Moisés Correia - Camutanga - PE	12	Ligado	0v	Parado	-7.4057 -35.2765
20/03/2024 06:41:07	Avenida Pedro de Albuquerque Uchôa - Camutanga - PE	15	Ligado	0v	70 metros	-7.4055 -35.2759
20/03/2024 06:41:47	Avenida Pedro de Albuquerque Uchôa - Camutanga - PE	0	Ligado	0v	154 metros	-7.4052 -35.2746
20/03/2024 06:42:27	Avenida Pedro de Albuquerque Uchôa - Camutanga - PE	14	Ligado	0v	100 metros	-7.4047 -35.2738
20/03/2024 06:42:48	Rua Santa Cruz - Camutanga - PE	10	Ligado	0v	52 metros	-7.4046 -35.2733
20/03/2024 06:43:07	Rua Santa Cruz - Camutanga - PE	10	Ligado	0v	60 metros	-7.4050 -35.2730
20/03/2024 06:43:47	Rua Santa Cruz - Camutanga - PE	0	Ligado	0v	Parado	-7.4050 -35.2730
20/03/2024 06:44:22	Rua Santa Cruz - Camutanga - PE	11	Ligado	0v	108 metros	-7.4058 -35.2724
20/03/2024 06:44:56	Rua Santa Cruz - Camutanga - PE	12	Ligado	0v	72 metros	-7.4063 -35.2720
20/03/2024 06:45:07	Rua Santa Cruz - Camutanga - PE	13	Ligado	0v	Parado	-7.4063 -35.2720
20/03/2024 06:45:18	Rua Santa Cruz - Camutanga - PE	20	Ligado	0v	88 metros	-7.4069 -35.2715
20/03/2024 06:45:47	Rua Santa Cruz - Camutanga - PE	11	Ligado	0v	215 metros	-7.4081 -35.2700
20/03/2024 06:46:06	Rua Santa Cruz - Camutanga - PE	22	Ligado	0v	124 metros	-7.4088 -35.2692
20/03/2024 06:46:27	Rua Santa Cruz - Camutanga - PE	23	Ligado	0v	153 metros	-7.4098 -35.2682

20/03/2024 06:47:07	Rua Santa Cruz - Camutanga - PE	0	Ligado	0v	100 metros	-7.4104 -35.2676
20/03/2024 06:47:47	Rua Santa Cruz - Camutanga - PE	39	Ligado	0v	253 metros	-7.4121 -35.2660
20/03/2024 06:48:27	Rua Santa Cruz - Camutanga - PE	49	Ligado	0v	495 metros	-7.4153 -35.2629
20/03/2024 06:48:44	Rodovia Pe Oitenta e Dois - Camutanga - PE	35	Ligado	0v	210 metros	-7.4160 -35.2612
20/03/2024 06:49:07	Rodovia PE-082 - Camutanga - PE	30	Ligado	0v	156 metros	-7.4172 -35.2604
20/03/2024 06:49:42	Rodovia PE-082 - Camutanga - PE	27	Ligado	0v	242 metros	-7.4192 -35.2594
20/03/2024 06:50:28	Rodovia PE-082 - Camutanga - PE	27	Ligado	0v	223 metros	-7.4211 -35.2589
20/03/2024 06:51:05	Rodovia PE-082 - Camutanga - PE	39	Ligado	0v	285 metros	-7.4235 -35.2581
20/03/2024 06:51:40	Rodovia PE-082 - Camutanga - PE	19	Ligado	0v	375 metros	-7.4263 -35.2562
20/03/2024 06:52:28	Rodovia PE-082 - Camutanga - PE	44	Ligado	0v	386 metros	-7.4296 -35.2550
20/03/2024 06:53:08	Rodovia PE-082 - Ferreiros - PE	59	Ligado	0v	613 metros	-7.4345 -35.2525
20/03/2024 06:53:48	Rodovia PE-082 - Ferreiros - PE	47	Ligado	0v	589 metros	-7.4393 -35.2503
20/03/2024 06:54:28	Rodovia PE-082 - Ferreiros - PE	49	Ligado	0v	562 metros	-7.4443 -35.2498
20/03/2024 06:54:42	Rodovia PE-082 - Ferreiros - PE	43	Ligado	0v	180 metros	-7.4459 -35.2499
20/03/2024 06:55:08	Rodovia PE-082 - Ferreiros - PE	34	Ligado	0v	221 metros	-7.4478 -35.2505
20/03/2024 06:55:48	Rodovia PE-082 - Ferreiros - PE	38	Ligado	0v	358 metros	-7.4508 -35.2516
20/03/2024 06:56:12	Rodovia PE-082 - Ferreiros - PE	47	Ligado	0v	304 metros	-7.4534 -35.2526
20/03/2024 06:56:22	Rodovia PE-082 - Ferreiros - PE	43	Ligado	0v	127 metros	-7.4543 -35.2532
20/03/2024 06:57:08	Rodovia PE-082 - Ferreiros - PE	58	Ligado	0v	630 metros	-7.4578 -35.2577
20/03/2024 06:57:48	Rodovia PE-082 - Ferreiros - PE	48	Ligado	0v	587 metros	-7.4610 -35.2619
20/03/2024 06:58:28	Rodovia PE-082 - Ferreiros - PE	48	Ligado	0v	538 metros	-7.4639 -35.2658
20/03/2024 06:59:08	Rodovia PE-082 - Ferreiros - PE	50	Ligado	0v	551 metros	-7.4669 -35.2698

20/03/2024 06:59:48	Rodovia PE-082 - Ferreiros - PE	46	Ligado	0v	563 metros	-7.4700 -35.2738
20/03/2024 07:00:09	Rodovia PE-082 - Ferreiros - PE	21	Ligado	0v	157 metros	-7.4709 -35.2749
20/03/2024 07:00:28	Rodovia PE-082 - Ferreiros - PE	0	Ligado	0v	105 metros	-7.4715 -35.2756
20/03/2024 07:01:08	Rodovia PE-082 - Ferreiros - PE	25	Ligado	0v	195 metros	-7.4727 -35.2769
20/03/2024 07:01:48	Rodovia PE-082 - Ferreiros - PE	37	Ligado	0v	345 metros	-7.4747 -35.2793
20/03/2024 07:02:28	Rodovia PE-082 - Ferreiros - PE	34	Ligado	0v	366 metros	-7.4769 -35.2817
20/03/2024 07:03:08	Rodovia PE-082 - Ferreiros - PE	34	Ligado	0v	388 metros	-7.4792 -35.2844
20/03/2024 07:03:48	Rodovia PE-082 - Ferreiros - PE	61	Ligado	0v	541 metros	-7.4824 -35.2881
20/03/2024 07:04:28	Rodovia PE-082 - Ferreiros - PE	48	Ligado	0v	614 metros	-7.4860 -35.2922
20/03/2024 07:05:08	Rodovia PE-082 - Ferreiros - PE	43	Ligado	0v	506 metros	-7.4891 -35.2956
20/03/2024 07:05:25	Rodovia PE-082 - Ferreiros - PE	43	Ligado	0v	203 metros	-7.4907 -35.2965
20/03/2024 07:05:48	Rodovia PE-082 - Ferreiros - PE	27	Ligado	0v	245 metros	-7.4928 -35.2970
20/03/2024 07:06:13	Rodovia PE-082 - Ferreiros - PE	17	Ligado	0v	133 metros	-7.4940 -35.2972
20/03/2024 07:06:26	Rodovia PE-082 - Ferreiros - PE	19	Ligado	0v	79 metros	-7.4947 -35.2974
20/03/2024 07:07:02	Rodovia PE-082 - Mocs - Ferreiros - PE	20	Ligado	0v	192 metros	-7.4964 -35.2977
20/03/2024 07:07:48	Rodovia PE-082 - Mocs - Ferreiros - PE	26	Ligado	0v	275 metros	-7.4988 -35.2982
20/03/2024 07:08:13	Rodovia PE-082 - Mocs - Ferreiros - PE	17	Ligado	0v	164 metros	-7.5002 -35.2985
20/03/2024 07:08:28	Rodovia PE-082 - Mocs - Timbaúba - PE	23	Ligado	0v	73 metros	-7.5009 -35.2986
20/03/2024 07:09:08	Rodovia PE-082 - Mocs - Timbaúba - PE	27	Ligado	0v	293 metros	-7.5034 -35.2991
20/03/2024 07:09:21	Rodovia PE-082 - Mocs - Timbaúba - PE	24	Ligado	0v	98 metros	-7.5043 -35.2994
20/03/2024 07:09:48	Rodovia PE-082 - Mocs - Timbaúba - PE	28	Ligado	0v	199 metros	-7.5059 -35.3002
20/03/2024 07:10:28	Rodovia PE-082 - Mocs - Timbaúba - PE	33	Ligado	0v	334 metros	-7.5086 -35.3015


20/03/2024 07:11:08	Rodovia PE-082 - Mocs - Timbaúba - PE	30	Ligado	0v	363 metros	-7.5116 -35.3027
20/03/2024 07:11:42	Rodovia PE-082 - Mocs - Timbaúba - PE	17	Ligado	0v	155 metros	-7.5129 -35.3031
20/03/2024 07:12:02	Rua Coronel Claudino - Mocs - Timbaúba - PE	28	Ligado	0v	134 metros	-7.5136 -35.3041
20/03/2024 07:12:28	Rua Coronel Claudino - Mocs - Timbaúba - PE	23	Ligado	0v	162 metros	-7.5140 -35.3055
20/03/2024 07:12:42	Rua Coronel Claudino - Mocs - Timbaúba - PE	13	Ligado	0v	79 metros	-7.5140 -35.3062
20/03/2024 07:13:08	Rua Quinze de Novembro - Mocs - Timbaúba - PE	0	Ligado	0v	123 metros	-7.5140 -35.3074
20/03/2024 07:13:27	Rua Doutor Geraldo Ferreira Lima - Mocs - Timbaúba - PE	15	Ligado	0v	63 metros	-7.5145 -35.3076
20/03/2024 07:13:48	Rua Doutor Geraldo Ferreira Lima - Mocs - Timbaúba - PE	18	Ligado	0v	99 metros	-7.5152 -35.3082
20/03/2024 07:13:58	Rua Doutor Geraldo Ferreira Lima - Mocs - Timbaúba - PE	11	Ligado	0v	Parado	-7.5152 -35.3082
20/03/2024 07:14:09	Rua Wilson Neves Calabria - Mocs - Timbaúba - PE	10	Ligado	0v	67 metros	-7.5152 -35.3088
20/03/2024 07:14:28	Rua Wilson Neves Calabria - Mocs - Timbaúba - PE	0	Ligado	0v	Parado	-7.5152 -35.3088
20/03/2024 07:14:38	Travessa Sete de Setembro - Mocs - Timbaúba - PE	13	Ligado	0v	66 metros	-7.5150 -35.3094
20/03/2024 07:15:08	Rua Manoel Xavier de Andrade - Mocs - Timbaúba - PE	0	Ligado	0v	62 metros	-7.5149 -35.3099
20/03/2024 07:15:48	Rua Manoel Xavier de Andrade - Mocs - Timbaúba - PE	0	Ligado	0v	Parado	-7.5149 -35.3099
20/03/2024 07:16:28	Rua Manoel Xavier de Andrade - Mocs - Timbaúba - PE	0	Ligado	0v	Parado	-7.5149 -35.3099
20/03/2024 07:17:08	Rua Manoel Xavier de Andrade - Mocs - Timbaúba - PE	0	Ligado	0v	Parado	-7.5149 -35.3099
20/03/2024 07:17:48	Rua Manoel Xavier de Andrade - Mocs - Timbaúba - PE	0	Ligado	0v	Parado	-7.5149 -35.3099
20/03/2024 07:18:28	Rua Manoel Xavier de Andrade - Mocs - Timbaúba - PE	0	Ligado	0v	Parado	-7.5149 -35.3099
20/03/2024 07:19:08	Rua Manoel Xavier de Andrade - Mocs - Timbaúba - PE	0	Ligado	0v	Parado	-7.5149 -35.3099
20/03/2024 07:19:48	Rua Manoel Xavier de Andrade - Mocs - Timbaúba - PE	0	Ligado	0v	Parado	-7.5149 -35.3099
20/03/2024 07:20:28	Rua Manoel Xavier de Andrade - Mocs - Timbaúba - PE	0	Ligado	0v	Parado	-7.5149 -35.3099
20/03/2024 07:21:08	Rua Manoel Xavier de Andrade - Mocs - Timbaúba - PE	0	Ligado	0v	Parado	-7.5149 -35.3099

20/03/2024 07:21:48	Rua Manoel Xavier de Andrade - Mocs - Timbaúba - PE	0	Ligado	0v	68 metros	-7.5155 -35.3102
20/03/2024 07:22:28	Rua Irma Albertine - Mocs - Timbaúba - PE	14	Ligado	0v	119 metros	-7.5164 -35.3097
20/03/2024 07:23:08	Rua Doutor Geraldo Ferreira Lima - Mocs - Timbaúba - PE	15	Ligado	0v	93 metros	-7.5160 -35.3090
20/03/2024 07:23:48	Rua Doutor Geraldo Ferreira Lima - Mocs - Timbaúba - PE	15	Ligado	0v	161 metros	-7.5150 -35.3080
20/03/2024 07:24:11	Rua Doutor Geraldo Ferreira Lima - Mocs - Timbaúba - PE	13	Ligado	0v	90 metros	-7.5143 -35.3075
20/03/2024 07:24:28	Rua Doutor Geraldo Ferreira Lima - Mocs - Timbaúba - PE	0	Ligado	0v	Parado	-7.5143 -35.3075
20/03/2024 07:25:08	Rua Coronel Claudino - Mocs - Timbaúba - PE	15	Ligado	0v	172 metros	-7.5141 -35.3060
20/03/2024 07:25:41	Rua Coronel Claudino - Mocs - Timbaúba - PE	27	Ligado	0v	221 metros	-7.5136 -35.3041
20/03/2024 07:26:28	Rua Coronel Claudino - Mocs - Timbaúba - PE	0	Ligado	0v	81 metros	-7.5132 -35.3034
20/03/2024 07:27:08	Rua Coronel Claudino - Mocs - Timbaúba - PE	12	Ligado	0v	Parado	-7.5132 -35.3034
20/03/2024 07:27:48	Rodovia PE-082 - Mocs - Timbaúba - PE	28	Ligado	0v	238 metros	-7.5112 -35.3026
20/03/2024 07:27:58	Rodovia PE-082 - Mocs - Timbaúba - PE	40	Ligado	0v	92 metros	-7.5105 -35.3023
20/03/2024 07:28:28	Rodovia PE-082 - Mocs - Timbaúba - PE	49	Ligado	0v	369 metros	-7.5075 -35.3009
20/03/2024 07:29:08	Rodovia PE-082 - Mocs - Timbaúba - PE	38	Ligado	0v	481 metros	-7.5035 -35.2991
20/03/2024 07:29:48	Rodovia PE-082 - Mocs - Ferreiros - PE	14	Ligado	0v	383 metros	-7.5002 -35.2985
20/03/2024 07:29:59	Rodovia PE-082 - Mocs - Ferreiros - PE	17	Ligado	0v	52 metros	-7.4997 -35.2984
20/03/2024 07:30:28	Rodovia PE-082 - Mocs - Ferreiros - PE	0	Ligado	0v	56 metros	-7.4992 -35.2982
20/03/2024 07:31:09	Rodovia PE-082 - Mocs - Ferreiros - PE	0	Ligado	0v	Parado	-7.4992 -35.2982
20/03/2024 07:31:49	Rodovia PE-082 - Mocs - Ferreiros - PE	0	Ligado	0v	Parado	-7.4992 -35.2982
20/03/2024 07:32:29	Rodovia PE-082 - Mocs - Ferreiros - PE	0	Ligado	0v	Parado	-7.4992 -35.2982
20/03/2024 07:33:09	Rodovia PE-082 - Mocs - Ferreiros - PE	0	Ligado	0v	Parado	-7.4992 -35.2982
20/03/2024 07:33:49	Rodovia PE-082 - Mocs - Ferreiros - PE	0	Ligado	0v	Parado	-7.4992 -35.2982

20/03/2024 07:34:29	Rodovia PE-082 - Mocs - Ferreiros - PE	0	Ligado	0v	Parado	-7.4992 -35.2982
20/03/2024 07:35:09	Rodovia PE-082 - Mocs - Ferreiros - PE	0	Ligado	0v	Parado	-7.4992 -35.2982
20/03/2024 07:35:49	Rodovia PE-082 - Mocs - Ferreiros - PE	0	Ligado	0v	Parado	-7.4992 -35.2982
20/03/2024 07:35:58						
20/03/2024 07:40:49	Rodovia PE-082 - Mocs - Ferreiros - PE	0	Desligado	0v	Parado	-7.4992 -35.2982
20/03/2024 07:42:55	Rodovia PE-082 - Mocs - Ferreiros - PE	0	Desligado	0v	Parado	-7.4992 -35.2982
20/03/2024 07:42:59						
20/03/2024 07:43:35	Rodovia PE-082 - Mocs - Ferreiros - PE	0	Ligado	0v	Parado	-7.4992 -35.2982
20/03/2024 07:44:15	Rodovia PE-082 - Mocs - Ferreiros - PE	0	Ligado	0v	Parado	-7.4992 -35.2982
20/03/2024 07:44:55	Rodovia PE-082 - Mocs - Ferreiros - PE	0	Ligado	0v	Parado	-7.4992 -35.2982
20/03/2024 07:45:35	Rodovia PE-082 - Mocs - Ferreiros - PE	0	Ligado	0v	Parado	-7.4992 -35.2982
20/03/2024 07:46:15	Rodovia PE-082 - Mocs - Ferreiros - PE	0	Ligado	0v	Parado	-7.4992 -35.2982
20/03/2024 07:46:55	Rodovia PE-082 - Mocs - Ferreiros - PE	28	Ligado	0v	99 metros	-7.4984 -35.2981
20/03/2024 07:47:35	Rodovia PE-082 - Mocs - Ferreiros - PE	24	Ligado	0v	357 metros	-7.4952 -35.2975
20/03/2024 07:48:15	Rodovia PE-082 - Ferreiros - PE	20	Ligado	0v	270 metros	-7.4928 -35.2970
20/03/2024 07:48:47	Rodovia PE-082 - Ferreiros - PE	53	Ligado	0v	354 metros	-7.4898 -35.2961
20/03/2024 07:48:57	Rodovia PE-082 - Ferreiros - PE	57	Ligado	0v	155 metros	-7.4887 -35.2952
20/03/2024 07:49:35	Rodovia PE-082 - Ferreiros - PE	67	Ligado	0v	676 metros	-7.4847 -35.2906
20/03/2024 07:50:15	Rodovia PE-082 - Ferreiros - PE	68	Ligado	0v	759 metros	-7.4802 -35.2855
20/03/2024 07:50:55	Rodovia PE-082 - Ferreiros - PE	58	Ligado	0v	706 metros	-7.4760 -35.2807
20/03/2024 07:51:35	Rodovia PE-082 - Ferreiros - PE	47	Ligado	0v	601 metros	-7.4724 -35.2766
20/03/2024 07:52:15	Rodovia PE-082 - Ferreiros - PE	11	Ligado	0v	277 metros	-7.4708 -35.2747

20/03/2024 07:52:55	Rodovia PE-082 - Ferreiros - PE	45	Ligado	0v	392 metros	-7.4686 -35.2720
20/03/2024 07:53:35	Rodovia PE-082 - Ferreiros - PE	54	Ligado	0v	546 metros	-7.4656 -35.2680
20/03/2024 07:54:15	Rodovia PE-082 - Ferreiros - PE	46	Ligado	0v	531 metros	-7.4627 -35.2642
20/03/2024 07:54:55	Rodovia PE-082 - Ferreiros - PE	55	Ligado	0v	591 metros	-7.4595 -35.2599
20/03/2024 07:55:35	Rodovia PE-082 - Ferreiros - PE	53	Ligado	0v	632 metros	-7.4561 -35.2554
20/03/2024 07:56:05	Rodovia PE-082 - Ferreiros - PE	48	Ligado	0v	408 metros	-7.4536 -35.2527
20/03/2024 07:56:15	Rodovia PE-082 - Ferreiros - PE	49	Ligado	0v	139 metros	-7.4525 -35.2522
20/03/2024 07:56:55	Rua Vereador Antônio Jorge 2 - Ferreiros - PE	0	Ligado	0v	375 metros	-7.4493 -35.2509
20/03/2024 07:57:35	Rodovia PE-082 - Ferreiros - PE	29	Ligado	0v	138 metros	-7.4482 -35.2505
20/03/2024 07:57:45	Rodovia PE-082 - Ferreiros - PE	20	Ligado	0v	76 metros	-7.4475 -35.2503
20/03/2024 07:58:12	Rodovia PE-082 - Ferreiros - PE	12	Ligado	0v	Parado	-7.4475 -35.2503
20/03/2024 07:58:36	Rodovia PE-082 - Ferreiros - PE	24	Ligado	0v	160 metros	-7.4462 -35.2498
20/03/2024 07:58:55	Rodovia PE-082 - Ferreiros - PE	32	Ligado	0v	156 metros	-7.4448 -35.2498
20/03/2024 07:59:35	Rodovia PE-082 - Ferreiros - PE	46	Ligado	0v	461 metros	-7.4406 -35.2501
20/03/2024 07:59:54	Rodovia PE-082 - Ferreiros - PE	45	Ligado	0v	244 metros	-7.4385 -35.2505
20/03/2024 08:00:15	Rodovia PE-082 - Ferreiros - PE	55	Ligado	0v	289 metros	-7.4362 -35.2517
20/03/2024 08:00:55	Rodovia PE-082 - Camutanga - PE	55	Ligado	0v	685 metros	-7.4307 -35.2545
20/03/2024 08:01:35	Rodovia PE-082 - Camutanga - PE	19	Ligado	0v	511 metros	-7.4264 -35.2562
20/03/2024 08:01:54	Rodovia PE-082 - Camutanga - PE	36	Ligado	0v	122 metros	-7.4255 -35.2567
20/03/2024 08:02:15	Rodovia PE-082 - Camutanga - PE	49	Ligado	0v	282 metros	-7.4234 -35.2581
20/03/2024 08:02:55	Rodovia PE-082 - Camutanga - PE	33	Ligado	0v	344 metros	-7.4204 -35.2590
20/03/2024 08:03:24	Rodovia PE-082 - Camutanga - PE	40	Ligado	0v	241 metros	-7.4184 -35.2597

20/03/2024 08:03:35	Rodovia PE-082 - Camutanga - PE	13	Ligado	0v	81 metros	-7.4177 -35.2601
20/03/2024 08:04:15	Rodovia PE-082 - Camutanga - PE	0	Ligado	0v	213 metros	-7.4161 -35.2610
20/03/2024 08:04:55	Rua Santa Cruz - Camutanga - PE	14	Ligado	0v	63 metros	-7.4157 -35.2614
20/03/2024 08:05:05	Rua Santa Cruz - Camutanga - PE	25	Ligado	0v	52 metros	-7.4157 -35.2618
20/03/2024 08:05:21	Rua Santa Cruz - Camutanga - PE	32	Ligado	0v	138 metros	-7.4152 -35.2630
20/03/2024 08:05:35	Rua Santa Cruz - Camutanga - PE	33	Ligado	0v	134 metros	-7.4143 -35.2638
20/03/2024 08:06:15	Rua Santa Cruz - Camutanga - PE	29	Ligado	0v	452 metros	-7.4114 -35.2666
20/03/2024 08:06:55	Rua Santa Cruz - Camutanga - PE	13	Ligado	0v	244 metros	-7.4098 -35.2682
20/03/2024 08:07:35	Rua Santa Cruz - Camutanga - PE	26	Ligado	0v	257 metros	-7.4082 -35.2698
20/03/2024 08:08:11	Avenida Doutor Simplício Tavares de Melo - Camutanga - PE	10	Ligado	0v	222 metros	-7.4070 -35.2714
20/03/2024 08:08:55	Avenida Doutor Simplício Tavares de Melo - Camutanga - PE	13	Ligado	0v	207 metros	-7.4086 -35.2724
20/03/2024 08:09:07	Avenida Doutor Simplício Tavares de Melo - Camutanga - PE	14	Ligado	0v	52 metros	-7.4088 -35.2728
20/03/2024 08:09:35	Avenida Doutor Simplício Tavares de Melo - Camutanga - PE	11	Ligado	0v	119 metros	-7.4087 -35.2738
20/03/2024 08:10:15	Avenida Presidente Getúlio Vargas, 240 - Camutanga - PE	12	Ligado	0v	78 metros	-7.4081 -35.2742
20/03/2024 08:10:56	Rua Joaquim Nabuco - Camutanga - PE	12	Ligado	0v	170 metros	-7.4068 -35.2750
20/03/2024 08:11:36	Avenida Moisés Correia - Camutanga - PE	0	Ligado	0v	93 metros	-7.4073 -35.2756
20/03/2024 08:12:16	Avenida Moisés Correia - Camutanga - PE	0	Ligado	0v	Parado	-7.4073 -35.2756
20/03/2024 08:16:24	Avenida Moisés Correia - Camutanga - PE	12	Ligado	0v	134 metros	-7.4084 -35.2751
20/03/2024 08:16:36	Avenida Moisés Correia - Camutanga - PE	10	Ligado	0v	Parado	-7.4084 -35.2751
20/03/2024 08:17:04	Travessa José Batista - Camutanga - PE	0	Ligado	0v	96 metros	-7.4083 -35.2742
20/03/2024 08:17:18	Travessa José Batista - Camutanga - PE	10	Ligado	0v	Parado	-7.4083 -35.2742
20/03/2024 08:17:39	Avenida Doutor Simplício Tavares de Melo - Camutanga - PE	15	Ligado	0v	127 metros	-7.4088 -35.2731

20/03/2024 08:17:55	Avenida Doutor Simplício Tavares de Melo - Camutanga - PE	16	Ligado	0v	60 metros	-7.4088 -35.2726
20/03/2024 08:18:24	Avenida Doutor Simplício Tavares de Melo - Camutanga - PE	0	Ligado	0v	95 metros	-7.4081 -35.2721
20/03/2024 08:19:04	Avenida Doutor Simplício Tavares de Melo - Camutanga - PE	0	Ligado	0v	Parado	-7.4081 -35.2721
20/03/2024 08:19:44	Avenida Doutor Simplício Tavares de Melo - Camutanga - PE	0	Ligado	0v	Parado	-7.4081 -35.2721
20/03/2024 08:20:24	Avenida Doutor Simplício Tavares de Melo - Camutanga - PE	0	Ligado	0v	Parado	-7.4081 -35.2721
20/03/2024 08:21:04	Avenida Doutor Simplício Tavares de Melo - Camutanga - PE	0	Ligado	0v	Parado	-7.4081 -35.2721
20/03/2024 08:21:44	Avenida Doutor Simplício Tavares de Melo - Camutanga - PE	0	Ligado	0v	Parado	-7.4081 -35.2721
20/03/2024 08:22:24	Avenida Doutor Simplício Tavares de Melo - Camutanga - PE	0	Ligado	0v	Parado	-7.4081 -35.2721
20/03/2024 08:23:04	Avenida Doutor Simplício Tavares de Melo - Camutanga - PE	0	Ligado	0v	Parado	-7.4081 -35.2721
20/03/2024 08:23:39	Avenida Doutor Simplício Tavares de Melo - Camutanga - PE	0	Ligado	0v	Parado	-7.4081 -35.2721
20/03/2024 08:23:41						
20/03/2024 08:28:04	Avenida Doutor Simplício Tavares de Melo - Camutanga - PE	0	Desligado	0v	Parado	-7.4081 -35.2721
20/03/2024 08:33:04	Avenida Doutor Simplício Tavares de Melo - Camutanga - PE	0	Desligado	0v	Parado	-7.4081 -35.2721
20/03/2024 08:38:04	Avenida Doutor Simplício Tavares de Melo - Camutanga - PE	0	Desligado	0v	Parado	-7.4081 -35.2721
20/03/2024 08:43:04	Avenida Doutor Simplício Tavares de Melo - Camutanga - PE	0	Desligado	0v	Parado	-7.4081 -35.2721
20/03/2024 08:43:55	Avenida Doutor Simplício Tavares de Melo - Camutanga - PE	0	Desligado	0v	Parado	-7.4081 -35.2721
20/03/2024 08:43:59						
20/03/2024 08:44:35	Avenida Doutor Simplício Tavares de Melo - Camutanga - PE	16	Ligado	0v	Parado	-7.4081 -35.2721
20/03/2024 08:44:57	Avenida Doutor Simplício Tavares de Melo - Camutanga - PE	14	Ligado	0v	132 metros	-7.4071 -35.2715
20/03/2024 08:45:14	Rua Santa Cruz - Camutanga - PE	17	Ligado	0v	61 metros	-7.4073 -35.2710
20/03/2024 08:45:55	Rua Santa Cruz - Camutanga - PE	23	Ligado	0v	256 metros	-7.4087 -35.2692
20/03/2024 08:46:32	Rua Santa Cruz - Camutanga - PE	19	Ligado	0v	216 metros	-7.4101 -35.2678

20/03/2024 08:47:15	Rua Santa Cruz - Camutanga - PE	31	Ligado	0v	256 metros	-7.4118 -35.2662
20/03/2024 08:47:26	Rua Santa Cruz - Camutanga - PE	32	Ligado	0v	90 metros	-7.4123 -35.2657
20/03/2024 08:47:55	Rua Santa Cruz - Camutanga - PE	32	Ligado	0v	201 metros	-7.4136 -35.2644
20/03/2024 08:48:20	Rua Santa Cruz - Camutanga - PE	45	Ligado	0v	261 metros	-7.4153 -35.2628
20/03/2024 08:48:33	Rua Santa Cruz - Camutanga - PE	27	Ligado	0v	146 metros	-7.4158 -35.2615
20/03/2024 08:49:15	Rodovia PE-082 - Itambé - PE	40	Ligado	0v	325 metros	-7.4129 -35.2617
20/03/2024 08:49:25	Rodovia PE-082 - Itambé - PE	46	Ligado	0v	121 metros	-7.4118 -35.2616
20/03/2024 08:49:55	Rodovia PE-082 - Itambé - PE	39	Ligado	0v	352 metros	-7.4088 -35.2605
20/03/2024 08:50:35	Rodovia PE-082 - Itambé - PE	38	Ligado	0v	474 metros	-7.4048 -35.2590
20/03/2024 08:51:15	Rodovia PE-082 - Itambé - PE	36	Ligado	0v	399 metros	-7.4014 -35.2579
20/03/2024 08:51:55	Rodovia PE-082 - Itambé - PE	31	Ligado	0v	327 metros	-7.3985 -35.2574
20/03/2024 08:52:34	Rodovia PE-082 - Itambé - PE	41	Ligado	0v	442 metros	-7.3946 -35.2573
20/03/2024 08:53:15	Rodovia PE-082 - Itambé - PE	38	Ligado	0v	521 metros	-7.3908 -35.2545
20/03/2024 08:53:55	Rodovia PE-082 - Itambé - PE	44	Ligado	0v	454 metros	-7.3876 -35.2519
20/03/2024 08:54:35	Rodovia PE-082 - Itambé - PE	38	Ligado	0v	428 metros	-7.3853 -35.2488
20/03/2024 08:55:05	Rodovia PE-082 - Itambé - PE	40	Ligado	0v	345 metros	-7.3836 -35.2462
20/03/2024 08:55:15	Rodovia PE-082 - Itambé - PE	48	Ligado	0v	126 metros	-7.3831 -35.2452
20/03/2024 08:55:55	Rodovia PE-082 - Itambé - PE	45	Ligado	0v	539 metros	-7.3815 -35.2406
20/03/2024 08:56:35	Rodovia PE-082 - Itambé - PE	31	Ligado	0v	341 metros	-7.3804 -35.2377
20/03/2024 09:13:00	Rodovia PE-082 - Itambé - PE	10	Ligado	0v	431 metros	-7.3798 -35.2339
20/03/2024 09:13:40	Rodovia PE-082 - Itambé - PE	19	Ligado	0v	220 metros	-7.3797 -35.2358
20/03/2024 09:14:20	Rodovia PE-082 - Itambé - PE	20	Ligado	0v	425 metros	-7.3804 -35.2377

20/03/2024 09:15:00	Rodovia PE-082 - Itambé - PE	25	Ligado	0v	256 metros	-7.3812 -35.2398
20/03/2024 09:16:11	Rodovia PE-082 - Itambé - PE	45	Ligado	0v	756 metros	-7.3836 -35.2462
20/03/2024 09:17:05	Rodovia PE-082 - Itambé - PE	29	Ligado	0v	596 metros	-7.3865 -35.2507
20/03/2024 09:24:31	Rodovia Pe Oitenta e Dois - Camutanga - PE	30	Ligado	0v	3,48 km	-7.4159 -35.2613
20/03/2024 09:24:42	Rodovia PE-082 - Camutanga - PE	12	Ligado	0v	85 metros	-7.4165 -35.2608
20/03/2024 09:25:11	Rodovia PE-082 - Camutanga - PE	11	Ligado	0v	52 metros	-7.4165 -35.2603
20/03/2024 09:25:31	Rodovia PE-082 - Camutanga - PE	0	Ligado	0v	Parado	-7.4165 -35.2603
20/03/2024 09:26:09	Rodovia Pe Oitenta e Dois - Camutanga - PE	18	Ligado	0v	149 metros	-7.4157 -35.2613
20/03/2024 09:26:29	Rua Santa Cruz - Camutanga - PE	35	Ligado	0v	164 metros	-7.4153 -35.2628
20/03/2024 09:26:51	Rua Santa Cruz - Camutanga - PE	37	Ligado	0v	232 metros	-7.4138 -35.2642
20/03/2024 09:27:31	Rua Santa Cruz - Camutanga - PE	31	Ligado	0v	408 metros	-7.4112 -35.2668
20/03/2024 09:28:11	Rua Santa Cruz - Camutanga - PE	21	Ligado	0v	238 metros	-7.4096 -35.2683
20/03/2024 09:28:51	Rua Santa Cruz - Camutanga - PE	24	Ligado	0v	288 metros	-7.4078 -35.2702
20/03/2024 09:29:11	Avenida Doutor Simplício Tavares de Melo - Camutanga - PE	24	Ligado	0v	163 metros	-7.4070 -35.2714
20/03/2024 09:29:22	Rua Santa Cruz - Camutanga - PE	13	Ligado	0v	60 metros	-7.4066 -35.2718
20/03/2024 09:29:43	Rua Santa Cruz - Camutanga - PE	17	Ligado	0v	95 metros	-7.4060 -35.2723
20/03/2024 09:31:00	Avenida Pedro de Albuquerque Uchôa - Camutanga - PE	12	Ligado	0v	235 metros	-7.4050 -35.2742
20/03/2024 09:31:14	Avenida Pedro de Albuquerque Uchôa - Camutanga - PE	20	Ligado	0v	56 metros	-7.4052 -35.2746
20/03/2024 09:31:34	Avenida Pedro de Albuquerque Uchôa - Camutanga - PE	24	Ligado	0v	106 metros	-7.4054 -35.2756
20/03/2024 09:31:54	Avenida Pedro de Albuquerque Uchôa - Camutanga - PE	14	Ligado	0v	104 metros	-7.4056 -35.2765
20/03/2024 09:32:14	Avenida Moisés Correia - Camutanga - PE	21	Ligado	0v	78 metros	-7.4062 -35.2762
20/03/2024 09:32:54	Avenida Moisés Correia - Camutanga - PE	0	Ligado	0v	133 metros	-7.4073 -35.2756

20/03/2024 09:33:34	Avenida Moisés Correia - Camutanga - PE	0	Ligado	0v	Parado	-7.4073 -35.2756
20/03/2024 09:34:14	Avenida Moisés Correia - Camutanga - PE	0	Ligado	0v	Parado	-7.4073 -35.2756
20/03/2024 09:34:54	Avenida Moisés Correia - Camutanga - PE	0	Ligado	0v	Parado	-7.4073 -35.2756
20/03/2024 09:35:54						
20/03/2024 09:36:33	Avenida Moisés Correia - Camutanga - PE	0	Desligado	0v	Parado	-7.4073 -35.2756
20/03/2024 09:37:13	Avenida Moisés Correia - Camutanga - PE	0	Desligado	0v	Parado	-7.4073 -35.2756
20/03/2024 09:37:53	Avenida Moisés Correia - Camutanga - PE	0	Desligado	0v	Parado	-7.4073 -35.2756
20/03/2024 09:38:15	Avenida Moisés Correia - Camutanga - PE	0	Desligado	0v	Parado	-7.4073 -35.2756
20/03/2024 09:42:53	Avenida Moisés Correia - Camutanga - PE	0	Desligado	0v	Parado	-7.4073 -35.2756
20/03/2024 09:47:53	Avenida Moisés Correia - Camutanga - PE	0	Desligado	0v	Parado	-7.4073 -35.2756
20/03/2024 09:52:53	Avenida Moisés Correia - Camutanga - PE	0	Desligado	0v	Parado	-7.4073 -35.2756
20/03/2024 09:57:53	Avenida Moisés Correia - Camutanga - PE	0	Desligado	0v	Parado	-7.4073 -35.2756
20/03/2024 10:02:53	Avenida Moisés Correia - Camutanga - PE	0	Desligado	0v	Parado	-7.4073 -35.2756
20/03/2024 10:07:53	Avenida Moisés Correia - Camutanga - PE	0	Desligado	0v	Parado	-7.4073 -35.2756
20/03/2024 10:12:53	Avenida Moisés Correia - Camutanga - PE	0	Desligado	0v	Parado	-7.4073 -35.2756
20/03/2024 10:17:53	Avenida Moisés Correia - Camutanga - PE	0	Desligado	0v	Parado	-7.4073 -35.2756
20/03/2024 10:22:53	Avenida Moisés Correia - Camutanga - PE	0	Desligado	0v	Parado	-7.4073 -35.2756
20/03/2024 10:27:54	Avenida Moisés Correia - Camutanga - PE	0	Desligado	0v	Parado	-7.4073 -35.2756
20/03/2024 10:32:54	Avenida Moisés Correia - Camutanga - PE	0	Desligado	0v	Parado	-7.4073 -35.2756
20/03/2024 10:37:54	Avenida Moisés Correia - Camutanga - PE	0	Desligado	0v	Parado	-7.4073 -35.2756
20/03/2024 10:42:54	Avenida Moisés Correia - Camutanga - PE	0	Desligado	0v	Parado	-7.4073 -35.2756
20/03/2024 10:47:54	Avenida Moisés Correia - Camutanga - PE	0	Desligado	0v	Parado	-7.4073 -35.2756

20/03/2024 10:52:54	Avenida Moisés Correia - Camutanga - PE	0	Desligado	0v	Parado	-7.4073 -35.2756
20/03/2024 10:57:54	Avenida Moisés Correia - Camutanga - PE	0	Desligado	0v	Parado	-7.4073 -35.2756
20/03/2024 11:02:54	Avenida Moisés Correia - Camutanga - PE	0	Desligado	0v	Parado	-7.4073 -35.2756
20/03/2024 11:07:54	Avenida Moisés Correia - Camutanga - PE	0	Desligado	0v	Parado	-7.4073 -35.2756
20/03/2024 11:12:54	Avenida Moisés Correia - Camutanga - PE	0	Desligado	0v	Parado	-7.4073 -35.2756
20/03/2024 11:17:54	Avenida Moisés Correia - Camutanga - PE	0	Desligado	0v	Parado	-7.4073 -35.2756
20/03/2024 11:22:54	Avenida Moisés Correia - Camutanga - PE	0	Desligado	0v	Parado	-7.4073 -35.2756
20/03/2024 11:27:54	Avenida Moisés Correia - Camutanga - PE	0	Desligado	0v	Parado	-7.4073 -35.2756
20/03/2024 11:32:54	Avenida Moisés Correia - Camutanga - PE	0	Desligado	0v	Parado	-7.4073 -35.2756
20/03/2024 11:37:54	Avenida Moisés Correia - Camutanga - PE	0	Desligado	0v	Parado	-7.4073 -35.2756
20/03/2024 11:38:12						
20/03/2024 11:38:37	Avenida Moisés Correia - Camutanga - PE	0	Ligado	0v	Parado	-7.4073 -35.2756
20/03/2024 11:39:17	Avenida Moisés Correia - Camutanga - PE	0	Ligado	0v	Parado	-7.4073 -35.2756
20/03/2024 11:39:57	Avenida Moisés Correia - Camutanga - PE	0	Ligado	0v	Parado	-7.4073 -35.2756
20/03/2024 11:40:37	Avenida Moisés Correia - Camutanga - PE	0	Ligado	0v	Parado	-7.4073 -35.2756
20/03/2024 11:41:17	Avenida Moisés Correia - Camutanga - PE	0	Ligado	0v	60 metros	-7.4077 -35.2754
20/03/2024 11:41:57	Avenida Moisés Correia - Camutanga - PE	13	Ligado	0v	71 metros	-7.4083 -35.2751
20/03/2024 11:42:13	Avenida Moisés Correia - Camutanga - PE	10	Ligado	0v	Parado	-7.4083 -35.2751
20/03/2024 11:42:37	Avenida Moisés Correia - Camutanga - PE	0	Ligado	0v	95 metros	-7.4091 -35.2749
20/03/2024 11:43:17	Avenida Moisés Correia - Camutanga - PE	0	Ligado	0v	Parado	-7.4091 -35.2749
20/03/2024 11:43:57	Rua Juscelino Kubitschek - Camutanga - PE	14	Ligado	0v	164 metros	-7.4104 -35.2742
20/03/2024 11:44:17	Rua Moisés Correia - Camutanga - PE	11	Ligado	0v	61 metros	-7.4109 -35.2739

20/03/2024 11:44:37	Rua Moisés Correia - Camutanga - PE	0	Ligado	0v	Parado	-7.4109 -35.2739
20/03/2024 11:45:17	Rua Moisés Correia - Camutanga - PE	0	Ligado	0v	Parado	-7.4109 -35.2739
20/03/2024 11:45:57	Rua Moisés Correia - Camutanga - PE	0	Ligado	0v	Parado	-7.4109 -35.2739
20/03/2024 11:46:37	Rua Moisés Correia - Camutanga - PE	0	Ligado	0v	Parado	-7.4109 -35.2739
20/03/2024 11:47:17	Rua Moisés Correia - Camutanga - PE	0	Ligado	0v	Parado	-7.4109 -35.2739
20/03/2024 11:47:57	Rua Moisés Correia - Camutanga - PE	0	Ligado	0v	Parado	-7.4109 -35.2739
20/03/2024 11:48:37	Rua Moisés Correia - Camutanga - PE	0	Ligado	0v	Parado	-7.4109 -35.2739
20/03/2024 11:49:17	Rua Moisés Correia - Camutanga - PE	0	Ligado	0v	Parado	-7.4109 -35.2739
20/03/2024 11:49:57	Avenida Moisés Correia - Camutanga - PE	10	Ligado	0v	93 metros	-7.4101 -35.2742
20/03/2024 11:50:37	Avenida Moisés Correia - Camutanga - PE	0	Ligado	0v	Parado	-7.4101 -35.2742
20/03/2024 11:51:17	Avenida Moisés Correia - Camutanga - PE	10	Ligado	0v	158 metros	-7.4089 -35.2748
20/03/2024 11:51:28	Avenida Moisés Correia - Camutanga - PE	12	Ligado	0v	Parado	-7.4089 -35.2748
20/03/2024 11:53:35	Avenida Moisés Correia - Camutanga - PE	0	Ligado	0v	93 metros	-7.4086 -35.2740
20/03/2024 11:54:15	Avenida Moisés Correia - Camutanga - PE	0	Ligado	0v	Parado	-7.4086 -35.2740
20/03/2024 11:54:55	Avenida Moisés Correia - Camutanga - PE	0	Ligado	0v	Parado	-7.4086 -35.2740
20/03/2024 11:55:35	Avenida Moisés Correia - Camutanga - PE	0	Ligado	0v	Parado	-7.4086 -35.2740
20/03/2024 11:55:53	Avenida Doutor Simplício Tavares de Melo - Camutanga - PE	16	Ligado	0v	59 metros	-7.4087 -35.2735
20/03/2024 11:56:14	Avenida Doutor Simplício Tavares de Melo - Camutanga - PE	10	Ligado	0v	86 metros	-7.4088 -35.2728
20/03/2024 11:56:55	Avenida Doutor Simplício Tavares de Melo - Camutanga - PE	21	Ligado	0v	221 metros	-7.4073 -35.2716
20/03/2024 11:57:19	Rua Santa Cruz - Camutanga - PE	29	Ligado	0v	141 metros	-7.4077 -35.2704
20/03/2024 11:57:35	Rua Santa Cruz - Camutanga - PE	27	Ligado	0v	243 metros	-7.4083 -35.2697
20/03/2024 11:58:15	Rua Santa Cruz - Camutanga - PE	19	Ligado	0v	280 metros	-7.4101 -35.2679

20/03/2024 11:58:55	Rua Agamenon Magalhães - Camutanga - PE	17	Ligado	0v	103 metros	-7.4110 -35.2682
20/03/2024 11:59:35	Rua Agamenon Magalhães - Camutanga - PE	17	Ligado	0v	196 metros	-7.4120 -35.2697
20/03/2024 11:59:57	Camutanga - PE	12	Ligado	0v	106 metros	-7.4126 -35.2704
20/03/2024 12:00:15	Rua Agamenon Magalhães - Camutanga - PE	13	Ligado	0v	58 metros	-7.4129 -35.2708
20/03/2024 12:00:55	Rua Agamenon Magalhães - Camutanga - PE	0	Ligado	0v	67 metros	-7.4133 -35.2713
20/03/2024 12:01:35	Rua Agamenon Magalhães - Camutanga - PE	0	Ligado	0v	Parado	-7.4133 -35.2713
20/03/2024 12:02:15	Rua Agamenon Magalhães - Camutanga - PE	0	Ligado	0v	Parado	-7.4133 -35.2713
20/03/2024 12:02:55	Rua Agamenon Magalhães - Camutanga - PE	10	Ligado	0v	Parado	-7.4133 -35.2713
20/03/2024 12:03:34	Rua Agamenon Magalhães - Camutanga - PE	11	Ligado	0v	145 metros	-7.4142 -35.2722
20/03/2024 12:04:00	Rua Agamenon Magalhães - Camutanga - PE	10	Ligado	0v	74 metros	-7.4146 -35.2727
20/03/2024 12:04:15	Rua Agamenon Magalhães - Camutanga - PE	10	Ligado	0v	Parado	-7.4146 -35.2727
20/03/2024 12:04:55	Rua Agamenon Magalhães - Camutanga - PE	0	Ligado	0v	174 metros	-7.4151 -35.2742
20/03/2024 12:05:35	Rua Agamenon Magalhães - Camutanga - PE	13	Ligado	0v	141 metros	-7.4153 -35.2755
20/03/2024 12:06:15	Rua Agamenon Magalhães - Camutanga - PE	0	Ligado	0v	Parado	-7.4153 -35.2755
20/03/2024 12:06:55	Rua Agamenon Magalhães - Camutanga - PE	0	Ligado	0v	Parado	-7.4153 -35.2755
20/03/2024 12:07:35	Rua Agamenon Magalhães - Camutanga - PE	0	Ligado	0v	Parado	-7.4153 -35.2755
20/03/2024 12:07:58	Rua Agamenon Magalhães - Camutanga - PE	15	Ligado	0v	Parado	-7.4153 -35.2755
20/03/2024 12:08:15	Rua Agamenon Magalhães - Camutanga - PE	0	Ligado	0v	86 metros	-7.4150 -35.2762
20/03/2024 12:08:55	Rua Agamenon Magalhães - Camutanga - PE	11	Ligado	0v	96 metros	-7.4150 -35.2771
20/03/2024 12:09:27	Rua Agamenon Magalhães - Camutanga - PE	10	Ligado	0v	94 metros	-7.4153 -35.2779
20/03/2024 12:09:52	Rua Agamenon Magalhães - Camutanga - PE	17	Ligado	0v	90 metros	-7.4154 -35.2787
20/03/2024 12:10:04	Camutanga - PE	15	Ligado	0v	55 metros	-7.4158 -35.2790

20/03/2024 12:10:15	Camutanga - PE	17	Ligado	0v	Parado	-7.4158 -35.2790
20/03/2024 12:10:36	Camutanga - PE	15	Ligado	0v	144 metros	-7.4167 -35.2799
20/03/2024 12:12:29	Camutanga - PE	27	Ligado	0v	563 metros	-7.4197 -35.2839
20/03/2024 12:13:04	Camutanga - PE	12	Ligado	0v	68 metros	-7.4199 -35.2845
20/03/2024 12:15:00	Camutanga - PE	18	Ligado	0v	490 metros	-7.4202 -35.2889
20/03/2024 12:16:35	Camutanga - PE	11	Ligado	0v	326 metros	-7.4213 -35.2917
20/03/2024 12:18:05	Camutanga - PE	15	Ligado	0v	341 metros	-7.4215 -35.2948
20/03/2024 12:18:51	Camutanga - PE	10	Ligado	0v	519 metros	-7.4222 -35.2963
20/03/2024 12:19:31	Camutanga - PE	14	Ligado	0v	665 metros	-7.4227 -35.2975
20/03/2024 12:20:11	Camutanga - PE	15	Ligado	0v	772 metros	-7.4245 -35.2979
20/03/2024 12:21:26	Camutanga - PE	13	Ligado	0v	826 metros	-7.4268 -35.2967
20/03/2024 12:22:07	Camutanga - PE	10	Ligado	0v	728 metros	-7.4266 -35.2955
20/03/2024 12:22:47	Camutanga - PE	18	Ligado	0v	602 metros	-7.4262 -35.2939
20/03/2024 12:23:27	Camutanga - PE	20	Ligado	0v	548 metros	-7.4262 -35.2921
20/03/2024 12:25:10	Camutanga - PE	11	Ligado	0v	672 metros	-7.4266 -35.2889
20/03/2024 12:25:53	Camutanga - PE	12	Ligado	0v	759 metros	-7.4273 -35.2884
20/03/2024 12:26:33	Camutanga - PE	15	Ligado	0v	100 metros	-7.4286 -35.2876
20/03/2024 12:26:55	Camutanga - PE	22	Ligado	0v	96 metros	-7.4293 -35.2871
20/03/2024 12:27:08	Camutanga - PE	21	Ligado	0v	83 metros	-7.4300 -35.2872
20/03/2024 12:27:21	Camutanga - PE	19	Ligado	0v	77 metros	-7.4307 -35.2875
20/03/2024 12:27:32	Camutanga - PE	0	Ligado	0v	Parado	-7.4307 -35.2875
20/03/2024 12:28:12	Camutanga - PE	0	Ligado	0v	106 metros	-7.4302 -35.2883


20/03/2024 12:28:38	Camutanga - PE	11	Ligado	0v	75 metros	-7.4299 -35.2889
20/03/2024 12:28:52	Camutanga - PE	15	Ligado	0v	Parado	-7.4299 -35.2889
20/03/2024 12:29:05	Camutanga - PE	14	Ligado	0v	93 metros	-7.4298 -35.2897
20/03/2024 12:29:20	Camutanga - PE	14	Ligado	0v	63 metros	-7.4300 -35.2902
20/03/2024 12:29:32	Camutanga - PE	16	Ligado	0v	Parado	-7.4300 -35.2902
20/03/2024 12:30:12	Camutanga - PE	15	Ligado	0v	203 metros	-7.4312 -35.2916
20/03/2024 12:32:52	Camutanga - PE	10	Ligado	0v	401 metros	-7.4328 -35.2949
20/03/2024 12:33:32	Camutanga - PE	10	Ligado	0v	497 metros	-7.4329 -35.2958
20/03/2024 12:34:12	Camutanga - PE	10	Ligado	0v	54 metros	-7.4329 -35.2963
20/03/2024 12:34:52	Camutanga - PE	17	Ligado	0v	215 metros	-7.4332 -35.2977
20/03/2024 12:36:23	Camutanga - PE	17	Ligado	0v	264 metros	-7.4332 -35.3001
20/03/2024 12:36:39	Camutanga - PE	23	Ligado	0v	89 metros	-7.4332 -35.3009
20/03/2024 12:37:17	Camutanga - PE	18	Ligado	0v	237 metros	-7.4325 -35.3029
20/03/2024 12:37:27	Camutanga - PE	19	Ligado	0v	53 metros	-7.4327 -35.3034
20/03/2024 12:37:54	Camutanga - PE	20	Ligado	0v	180 metros	-7.4329 -35.3050
20/03/2024 12:38:08	Camutanga - PE	18	Ligado	0v	77 metros	-7.4334 -35.3055
20/03/2024 12:38:37	Camutanga - PE	14	Ligado	0v	159 metros	-7.4348 -35.3056
20/03/2024 12:39:19	Camutanga - PE	0	Ligado	0v	60 metros	-7.4352 -35.3060
20/03/2024 12:39:48	Camutanga - PE	14	Ligado	0v	86 metros	-7.4347 -35.3066
20/03/2024 12:39:59	Camutanga - PE	17	Ligado	0v	Parado	-7.4347 -35.3066
20/03/2024 12:41:52	Camutanga - PE	15	Ligado	0v	586 metros	-7.4302 -35.3093
20/03/2024 12:43:25	Camutanga - PE	18	Ligado	0v	169 metros	-7.4294 -35.3106

20/03/2024 12:44:05	Camutanga - PE	26	Ligado	0v	415 metros	-7.4294 -35.3130
20/03/2024 12:44:45	Camutanga - PE	23	Ligado	0v	236 metros	-7.4300 -35.3151
20/03/2024 12:45:26	Camutanga - PE	10	Ligado	0v	308 metros	-7.4304 -35.3156
20/03/2024 12:56:10	Camutanga - PE	19	Ligado	0v	811 metros	-7.4316 -35.3229
20/03/2024 12:57:15	Camutanga - PE	14	Ligado	0v	491 metros	-7.4316 -35.3199
20/03/2024 12:58:01	Camutanga - PE	10	Ligado	0v	68 metros	-7.4316 -35.3205
20/03/2024 12:58:41	Camutanga - PE	15	Ligado	0v	2 metros	-7.4316 -35.3205
20/03/2024 12:59:21	Camutanga - PE	24	Ligado	0v	211 metros	-7.4314 -35.3186
20/03/2024 13:00:27	Camutanga - PE	15	Ligado	0v	301 metros	-7.4306 -35.3160
20/03/2024 13:01:07	Camutanga - PE	15	Ligado	0v	87 metros	-7.4301 -35.3154
20/03/2024 13:01:47	Camutanga - PE	21	Ligado	0v	207 metros	-7.4296 -35.3136
20/03/2024 13:02:27	Camutanga - PE	20	Ligado	0v	244 metros	-7.4295 -35.3114
20/03/2024 13:03:49	Camutanga - PE	17	Ligado	0v	376 metros	-7.4294 -35.3080
20/03/2024 13:04:29	Camutanga - PE	19	Ligado	0v	244 metros	-7.4275 -35.3069
20/03/2024 13:05:09	Camutanga - PE	25	Ligado	0v	244 metros	-7.4256 -35.3058
20/03/2024 13:05:49	Camutanga - PE	26	Ligado	0v	280 metros	-7.4252 -35.3033
20/03/2024 13:07:10	Camutanga - PE	24	Ligado	0v	490 metros	-7.4225 -35.2998
20/03/2024 13:07:50	Camutanga - PE	20	Ligado	0v	239 metros	-7.4220 -35.2977
20/03/2024 13:08:31	Camutanga - PE	10	Ligado	0v	144 metros	-7.4220 -35.2964
20/03/2024 13:09:11	Camutanga - PE	20	Ligado	0v	966 metros	-7.4218 -35.2958
20/03/2024 13:10:37	Camutanga - PE	14	Ligado	0v	714 metros	-7.4212 -35.2917
20/03/2024 13:11:17	Camutanga - PE	25	Ligado	0v	625 metros	-7.4203 -35.2918

20/03/2024 13:12:02	Camutanga - PE	11	Ligado	0v	483 metros	-7.4190 -35.2914
20/03/2024 13:12:42	Camutanga - PE	15	Ligado	0v	326 metros	-7.4180 -35.2904
20/03/2024 13:13:44	Camutanga - PE	14	Ligado	0v	238 metros	-7.4163 -35.2891
20/03/2024 13:13:58	Camutanga - PE	24	Ligado	0v	95 metros	-7.4154 -35.2890
20/03/2024 13:14:22	Camutanga - PE	16	Ligado	0v	140 metros	-7.4145 -35.2881
20/03/2024 13:14:33	Camutanga - PE	16	Ligado	0v	Parado	-7.4145 -35.2881
20/03/2024 13:15:02	Camutanga - PE	22	Ligado	0v	213 metros	-7.4138 -35.2863
20/03/2024 13:15:21	Camutanga - PE	21	Ligado	0v	127 metros	-7.4133 -35.2853
20/03/2024 13:15:42	Camutanga - PE	12	Ligado	0v	103 metros	-7.4127 -35.2845
20/03/2024 13:16:08	Camutanga - PE	12	Ligado	0v	152 metros	-7.4119 -35.2834
20/03/2024 13:16:22	Camutanga - PE	11	Ligado	0v	64 metros	-7.4115 -35.2830
20/03/2024 13:16:33	Camutanga - PE	24	Ligado	0v	60 metros	-7.4111 -35.2827
20/03/2024 13:17:02	Camutanga - PE	26	Ligado	0v	205 metros	-7.4099 -35.2813
20/03/2024 13:17:13	Camutanga - PE	28	Ligado	0v	79 metros	-7.4095 -35.2807
20/03/2024 13:17:42	Rua Joaquim Nabuco - Camutanga - PE	0	Ligado	0v	129 metros	-7.4090 -35.2796
20/03/2024 13:18:15	Rua Rilzélia de Carvalho Chaves - Camutanga - PE	14	Ligado	0v	100 metros	-7.4086 -35.2788
20/03/2024 13:19:02	Rua Joaquim Nabuco - Camutanga - PE	20	Ligado	0v	139 metros	-7.4082 -35.2776
20/03/2024 13:19:42	Rua Joaquim Nabuco - Camutanga - PE	0	Ligado	0v	129 metros	-7.4077 -35.2766
20/03/2024 13:19:53	Rua Joaquim Nabuco - Camutanga - PE	10	Ligado	0v	Parado	-7.4077 -35.2766
20/03/2024 13:20:22	Rua Joaquim Nabuco - Camutanga - PE	0	Ligado	0v	107 metros	-7.4072 -35.2757
20/03/2024 13:21:01	Rua Joaquim Nabuco - Camutanga - PE	18	Ligado	0v	Parado	-7.4072 -35.2757
20/03/2024 13:21:42	Rua Joaquim Nabuco - Camutanga - PE	0	Ligado	0v	244 metros	-7.4062 -35.2738

20/03/2024 13:21:58	Rua Joaquim Nabuco - Camutanga - PE	18	Ligado	0v	51 metros	-7.4060 -35.2734
20/03/2024 13:22:11	Rua Joaquim Nabuco - Camutanga - PE	15	Ligado	0v	Parado	-7.4060 -35.2734
20/03/2024 13:22:22	Rua Joaquim Nabuco - Camutanga - PE	19	Ligado	0v	79 metros	-7.4054 -35.2730
20/03/2024 13:23:02	Rua Santa Cruz - Camutanga - PE	0	Ligado	0v	138 metros	-7.4063 -35.2721
20/03/2024 13:25:11	Avenida Moisés Correia - Camutanga - PE	15	Ligado	0v	324 metros	-7.4084 -35.2741
20/03/2024 13:25:30	Travessa José Batista - Camutanga - PE	13	Ligado	0v	85 metros	-7.4086 -35.2748
20/03/2024 13:25:44	Travessa José Batista - Camutanga - PE	14	Ligado	0v	Parado	-7.4086 -35.2748
20/03/2024 13:25:55	Avenida Moisés Correia - Camutanga - PE	17	Ligado	0v	99 metros	-7.4079 -35.2753
20/03/2024 13:26:05	Avenida Moisés Correia - Camutanga - PE	10	Ligado	0v	Parado	-7.4079 -35.2753
20/03/2024 13:26:35	Avenida Moisés Correia - Camutanga - PE	0	Ligado	0v	62 metros	-7.4074 -35.2756
20/03/2024 13:27:15	Avenida Moisés Correia - Camutanga - PE	0	Ligado	0v	Parado	-7.4074 -35.2756
20/03/2024 13:27:55	Avenida Moisés Correia - Camutanga - PE	0	Ligado	0v	Parado	-7.4074 -35.2756
20/03/2024 13:28:35	Avenida Moisés Correia - Camutanga - PE	0	Ligado	0v	Parado	-7.4074 -35.2756
20/03/2024 13:29:15	Avenida Moisés Correia - Camutanga - PE	0	Ligado	0v	Parado	-7.4074 -35.2756
20/03/2024 13:29:55	Avenida Moisés Correia - Camutanga - PE	0	Ligado	0v	Parado	-7.4074 -35.2756
20/03/2024 13:30:35	Avenida Moisés Correia - Camutanga - PE	0	Ligado	0v	Parado	-7.4074 -35.2756
20/03/2024 13:31:15	Avenida Moisés Correia - Camutanga - PE	0	Ligado	0v	Parado	-7.4074 -35.2756
20/03/2024 13:31:51	Avenida Moisés Correia - Camutanga - PE	0	Ligado	0v	Parado	-7.4074 -35.2756
20/03/2024 13:31:53						
20/03/2024 13:36:15	Avenida Moisés Correia - Camutanga - PE	0	Desligado	0v	Parado	-7.4074 -35.2756
20/03/2024 13:41:15	Avenida Moisés Correia - Camutanga - PE	0	Desligado	0v	Parado	-7.4074 -35.2756
20/03/2024 13:46:15	Avenida Moisés Correia - Camutanga - PE	0	Desligado	0v	Parado	-7.4074 -35.2756

20/03/2024 15:46:34	Avenida Moisés Correia - Camutanga - PE	0	Desligado	0v	Parado	-7.4074 -35.2756
20/03/2024 15:51:34	Avenida Moisés Correia - Camutanga - PE	0	Desligado	0v	Parado	-7.4074 -35.2756
20/03/2024 15:52:10						
20/03/2024 15:52:14	Avenida Moisés Correia - Camutanga - PE	0	Ligado	0v	Parado	-7.4074 -35.2756
20/03/2024 15:52:58	Avenida Moisés Correia - Camutanga - PE	0	Ligado	0v	Parado	-7.4074 -35.2756
20/03/2024 15:53:38	Avenida Moisés Correia - Camutanga - PE	0	Ligado	0v	Parado	-7.4074 -35.2756
20/03/2024 15:54:18	Avenida Moisés Correia - Camutanga - PE	0	Ligado	0v	Parado	-7.4074 -35.2756
20/03/2024 15:54:25						
20/03/2024 15:54:58	Avenida Moisés Correia - Camutanga - PE	0	Desligado	0v	Parado	-7.4074 -35.2756
20/03/2024 15:55:38	Avenida Moisés Correia - Camutanga - PE	0	Desligado	0v	Parado	-7.4074 -35.2756
20/03/2024 15:56:18	Avenida Moisés Correia - Camutanga - PE	0	Desligado	0v	Parado	-7.4074 -35.2756
20/03/2024 15:56:58	Avenida Moisés Correia - Camutanga - PE	0	Desligado	0v	Parado	-7.4074 -35.2756
20/03/2024 15:57:14	Avenida Moisés Correia - Camutanga - PE	0	Desligado	0v	Parado	-7.4074 -35.2756
20/03/2024 16:01:58	Avenida Moisés Correia - Camutanga - PE	0	Desligado	0v	Parado	-7.4074 -35.2756
20/03/2024 16:06:58	Avenida Moisés Correia - Camutanga - PE	0	Desligado	0v	Parado	-7.4074 -35.2756
20/03/2024 16:10:58	Avenida Moisés Correia - Camutanga - PE	0	Desligado	0v	Parado	-7.4074 -35.2756
20/03/2024 16:11:03						
20/03/2024 16:11:38	Avenida Moisés Correia - Camutanga - PE	0	Ligado	0v	Parado	-7.4074 -35.2756
20/03/2024 16:12:18	Avenida Moisés Correia - Camutanga - PE	0	Ligado	0v	Parado	-7.4074 -35.2756
20/03/2024 16:12:58	Avenida Moisés Correia - Camutanga - PE	0	Ligado	0v	Parado	-7.4074 -35.2756
20/03/2024 16:13:38	Avenida Moisés Correia - Camutanga - PE	0	Ligado	0v	Parado	-7.4074 -35.2756
20/03/2024 16:14:18	Avenida Moisés Correia - Camutanga - PE	0	Ligado	0v	Parado	-7.4074 -35.2756

20/03/2024 16:14:24						
20/03/2024 16:14:58	Avenida Moisés Correia - Camutanga - PE	0	Desligado	0v	Parado	-7.4074 -35.2756
20/03/2024 16:15:38	Avenida Moisés Correia - Camutanga - PE	0	Desligado	0v	Parado	-7.4074 -35.2756
20/03/2024 16:16:07	Avenida Moisés Correia - Camutanga - PE	0	Desligado	0v	Parado	-7.4074 -35.2756
20/03/2024 16:20:38	Avenida Moisés Correia - Camutanga - PE	0	Desligado	0v	Parado	-7.4074 -35.2756
20/03/2024 16:25:38	Avenida Moisés Correia - Camutanga - PE	0	Desligado	0v	Parado	-7.4074 -35.2756
20/03/2024 16:27:15	Avenida Moisés Correia - Camutanga - PE	0	Desligado	0v	Parado	-7.4074 -35.2756
20/03/2024 16:27:20						
20/03/2024 16:27:56	Avenida Moisés Correia - Camutanga - PE	0	Ligado	0v	Parado	-7.4074 -35.2756
20/03/2024 16:28:36	Avenida Moisés Correia - Camutanga - PE	0	Ligado	0v	Parado	-7.4074 -35.2756
20/03/2024 16:29:16	Avenida Moisés Correia - Camutanga - PE	0	Ligado	0v	Parado	-7.4074 -35.2756
20/03/2024 16:29:36	Avenida Moisés Correia - Camutanga - PE	12	Ligado	0v	Parado	-7.4074 -35.2756
20/03/2024 16:29:56	Rua Joaquim Nabuco - Camutanga - PE	12	Ligado	0v	103 metros	-7.4068 -35.2750
20/03/2024 16:30:33	Rua Joaquim Nabuco - Camutanga - PE	14	Ligado	0v	201 metros	-7.4059 -35.2734
20/03/2024 16:30:43	Rua Joaquim Nabuco - Camutanga - PE	12	Ligado	0v	Parado	-7.4059 -35.2734
20/03/2024 16:31:04	Rua Joaquim Nabuco - Camutanga - PE	14	Ligado	0v	90 metros	-7.4054 -35.2728
20/03/2024 16:31:16	Rua Santa Cruz - Camutanga - PE	0	Ligado	0v	61 metros	-7.4058 -35.2725
20/03/2024 16:31:56	Rua Santa Cruz - Camutanga - PE	0	Ligado	0v	68 metros	-7.4063 -35.2721
20/03/2024 16:32:36	Rua Santa Cruz - Camutanga - PE	0	Ligado	0v	Parado	-7.4063 -35.2721
20/03/2024 16:33:16	Rua Santa Cruz - Camutanga - PE	0	Ligado	0v	Parado	-7.4063 -35.2721
20/03/2024 16:33:56	Rua Santa Cruz - Camutanga - PE	0	Ligado	0v	Parado	-7.4063 -35.2721
20/03/2024 16:34:36	Rua Santa Cruz - Camutanga - PE	0	Ligado	0v	Parado	-7.4063 -35.2721

20/03/2024 16:35:16	Rua Santa Cruz - Camutanga - PE	14	Ligado	0v	Parado	-7.4063 -35.2721
20/03/2024 16:35:33	Avenida Doutor Simplício Tavares de Melo - Camutanga - PE	14	Ligado	0v	102 metros	-7.4070 -35.2715
20/03/2024 16:35:56	Avenida Doutor Simplício Tavares de Melo - Camutanga - PE	17	Ligado	0v	99 metros	-7.4078 -35.2719
20/03/2024 16:36:06	Avenida Doutor Simplício Tavares de Melo - Camutanga - PE	16	Ligado	0v	Parado	-7.4078 -35.2719
20/03/2024 16:36:26	Avenida Doutor Simplício Tavares de Melo - Camutanga - PE	14	Ligado	0v	127 metros	-7.4087 -35.2725
20/03/2024 16:36:36	Avenida Doutor Simplício Tavares de Melo - Camutanga - PE	11	Ligado	0v	Parado	-7.4087 -35.2725
20/03/2024 16:37:16	Travessa José Batista - Camutanga - PE	15	Ligado	0v	191 metros	-7.4083 -35.2742
20/03/2024 16:37:47	Avenida Presidente Getúlio Vargas, 240 - Camutanga - PE	18	Ligado	0v	155 metros	-7.4071 -35.2748
20/03/2024 16:37:57	Avenida Presidente Getúlio Vargas, 240 - Camutanga - PE	13	Ligado	0v	Parado	-7.4071 -35.2748
20/03/2024 16:38:36	Rua Joaquim Nabuco - Camutanga - PE	0	Ligado	0v	114 metros	-7.4072 -35.2758
20/03/2024 16:39:16	Rua Joaquim Nabuco - Camutanga - PE	0	Ligado	0v	Parado	-7.4072 -35.2758
20/03/2024 16:39:56	Rua Joaquim Nabuco - Camutanga - PE	0	Ligado	0v	Parado	-7.4072 -35.2758
20/03/2024 16:40:36	Rua Joaquim Nabuco - Camutanga - PE	0	Ligado	0v	Parado	-7.4072 -35.2758
20/03/2024 16:41:16	Rua Joaquim Nabuco - Camutanga - PE	0	Ligado	0v	Parado	-7.4072 -35.2758
20/03/2024 16:41:56	Rua Joaquim Nabuco - Camutanga - PE	0	Ligado	0v	Parado	-7.4072 -35.2758
20/03/2024 16:42:36	Rua Joaquim Nabuco - Camutanga - PE	0	Ligado	0v	Parado	-7.4072 -35.2758
20/03/2024 16:43:16	Rua Joaquim Nabuco - Camutanga - PE	0	Ligado	0v	Parado	-7.4072 -35.2758
20/03/2024 16:43:38	Rua Joaquim Nabuco - Camutanga - PE	0	Ligado	0v	Parado	-7.4072 -35.2758
20/03/2024 16:43:40						
20/03/2024 16:45:01	Rua Joaquim Nabuco - Camutanga - PE	0	Desligado	0v	Parado	-7.4072 -35.2758
20/03/2024 16:45:16						
20/03/2024 16:45:41	Rua Joaquim Nabuco - Camutanga - PE	0	Ligado	0v	Parado	-7.4072 -35.2758

20/03/2024 16:46:21	Avenida Moisés Correia - Camutanga - PE	0	Ligado	0v	69 metros	-7.4078 -35.2756
20/03/2024 16:47:01	Avenida Moisés Correia - Camutanga - PE	0	Ligado	0v	106 metros	-7.4086 -35.2752
20/03/2024 16:47:41	Avenida Moisés Correia - Camutanga - PE	19	Ligado	0v	189 metros	-7.4101 -35.2744
20/03/2024 16:48:21	Rua Moisés Correia - Camutanga - PE	19	Ligado	0v	137 metros	-7.4112 -35.2738
20/03/2024 16:48:52	Rua Moisés Correia - Camutanga - PE	13	Ligado	0v	81 metros	-7.4118 -35.2735
20/03/2024 16:49:41	Rua Moisés Correia - Camutanga - PE	11	Ligado	0v	193 metros	-7.4134 -35.2726
20/03/2024 16:50:21	Rua Agamenon Magalhães - Camutanga - PE	0	Ligado	0v	99 metros	-7.4142 -35.2722
20/03/2024 16:50:54	Rua Agamenon Magalhães - Camutanga - PE	16	Ligado	0v	112 metros	-7.4148 -35.2730
20/03/2024 16:51:41	Rua Agamenon Magalhães - Camutanga - PE	11	Ligado	0v	166 metros	-7.4151 -35.2745
20/03/2024 16:52:17	Rua Agamenon Magalhães - Camutanga - PE	17	Ligado	0v	139 metros	-7.4153 -35.2757
20/03/2024 16:52:37	Rua Agamenon Magalhães - Camutanga - PE	11	Ligado	0v	78 metros	-7.4149 -35.2763
20/03/2024 16:53:01	Rua Agamenon Magalhães - Camutanga - PE	12	Ligado	0v	66 metros	-7.4149 -35.2769
20/03/2024 16:54:37	Camutanga - PE	16	Ligado	0v	385 metros	-7.4167 -35.2799
20/03/2024 16:54:47	Camutanga - PE	10	Ligado	0v	Parado	-7.4167 -35.2799
20/03/2024 16:54:59	Camutanga - PE	12	Ligado	0v	94 metros	-7.4173 -35.2805
20/03/2024 16:55:33	Camutanga - PE	19	Ligado	0v	144 metros	-7.4180 -35.2816
20/03/2024 16:55:57	Camutanga - PE	17	Ligado	0v	252 metros	-7.4183 -35.2825
20/03/2024 16:56:13	Camutanga - PE	13	Ligado	0v	86 metros	-7.4189 -35.2830
20/03/2024 16:56:30	Camutanga - PE	26	Ligado	0v	109 metros	-7.4196 -35.2837
20/03/2024 16:56:53	Camutanga - PE	0	Ligado	0v	72 metros	-7.4198 -35.2843
20/03/2024 16:57:33	Camutanga - PE	14	Ligado	0v	95 metros	-7.4201 -35.2851
20/03/2024 16:58:13	Camutanga - PE	13	Ligado	0v	155 metros	-7.4206 -35.2864

20/03/2024 16:58:40	Camutanga - PE	12	Ligado	0v	107 metros	-7.4206 -35.2874
20/03/2024 16:58:53	Camutanga - PE	15	Ligado	0v	60 metros	-7.4206 -35.2879
20/03/2024 16:59:05	Camutanga - PE	10	Ligado	0v	Parado	-7.4206 -35.2879
20/03/2024 16:59:15	Camutanga - PE	11	Ligado	0v	72 metros	-7.4204 -35.2885
20/03/2024 16:59:29	Camutanga - PE	16	Ligado	0v	50 metros	-7.4202 -35.2889
20/03/2024 17:02:09	Camutanga - PE	11	Ligado	0v	494 metros	-7.4216 -35.2932
20/03/2024 17:03:44	Camutanga - PE	19	Ligado	0v	475 metros	-7.4226 -35.2973
20/03/2024 17:04:24	Camutanga - PE	23	Ligado	0v	272 metros	-7.4243 -35.2979
20/03/2024 17:05:36	Camutanga - PE	14	Ligado	0v	709 metros	-7.4266 -35.2972
20/03/2024 17:06:16	Camutanga - PE	14	Ligado	0v	113 metros	-7.4267 -35.2962
20/03/2024 17:06:56	Camutanga - PE	20	Ligado	0v	265 metros	-7.4262 -35.2948
20/03/2024 17:07:36	Camutanga - PE	20	Ligado	0v	447 metros	-7.4261 -35.2932
20/03/2024 17:08:57	Camutanga - PE	19	Ligado	0v	444 metros	-7.4263 -35.2892
20/03/2024 17:18:32	Camutanga - PE	25	Ligado	0v	1,42 km	-7.4336 -35.2997
20/03/2024 17:18:42	Camutanga - PE	19	Ligado	0v	67 metros	-7.4332 -35.3001
20/03/2024 17:18:59	Camutanga - PE	21	Ligado	0v	93 metros	-7.4332 -35.3009
20/03/2024 17:19:10	Camutanga - PE	22	Ligado	0v	67 metros	-7.4329 -35.3015
20/03/2024 17:19:39	Camutanga - PE	17	Ligado	0v	163 metros	-7.4325 -35.3029
20/03/2024 17:20:53	Camutanga - PE	17	Ligado	0v	344 metros	-7.4342 -35.3055
20/03/2024 17:21:27	Camutanga - PE	0	Ligado	0v	115 metros	-7.4352 -35.3057
20/03/2024 17:21:40	Camutanga - PE	10	Ligado	0v	Parado	-7.4352 -35.3057
20/03/2024 17:21:56	Camutanga - PE	13	Ligado	0v	54 metros	-7.4350 -35.3062

20/03/2024 17:22:07	Camutanga - PE	16	Ligado	0v	Parado	-7.4350 -35.3062
20/03/2024 17:22:20	Camutanga - PE	18	Ligado	0v	107 metros	-7.4344 -35.3070
20/03/2024 17:24:08	Camutanga - PE	23	Ligado	0v	137 metros	-7.4308 -35.3090
20/03/2024 17:25:18	Camutanga - PE	10	Ligado	0v	579 metros	-7.4296 -35.3090
20/03/2024 17:25:58	Camutanga - PE	14	Ligado	0v	183 metros	-7.4294 -35.3106
20/03/2024 17:26:38	Camutanga - PE	24	Ligado	0v	246 metros	-7.4294 -35.3129
20/03/2024 17:27:18	Camutanga - PE	20	Ligado	0v	229 metros	-7.4298 -35.3149
20/03/2024 17:28:40	Camutanga - PE	21	Ligado	0v	459 metros	-7.4308 -35.3167
20/03/2024 17:29:20	Camutanga - PE	19	Ligado	0v	673 metros	-7.4314 -35.3186
20/03/2024 17:30:00	Camutanga - PE	21	Ligado	0v	233 metros	-7.4316 -35.3207
20/03/2024 17:30:40	Camutanga - PE	21	Ligado	0v	458 metros	-7.4316 -35.3227
20/03/2024 17:34:52	Camutanga - PE	18	Ligado	0v	638 metros	-7.4331 -35.3283
20/03/2024 17:35:09	Camutanga - PE	14	Ligado	0v	577 metros	-7.4331 -35.3277
20/03/2024 17:35:23	Camutanga - PE	21	Ligado	0v	78 metros	-7.4328 -35.3271
20/03/2024 17:35:35	Camutanga - PE	19	Ligado	0v	59 metros	-7.4325 -35.3267
20/03/2024 17:38:46	Camutanga - PE	18	Ligado	0v	173 metros	-7.4309 -35.3171
20/03/2024 17:39:35	Camutanga - PE	11	Ligado	0v	179 metros	-7.4303 -35.3156
20/03/2024 17:40:15	Camutanga - PE	13	Ligado	0v	188 metros	-7.4297 -35.3141
20/03/2024 17:40:55	Camutanga - PE	27	Ligado	0v	408 metros	-7.4293 -35.3121
20/03/2024 17:42:08	Camutanga - PE	12	Ligado	0v	399 metros	-7.4296 -35.3085
20/03/2024 17:42:48	Camutanga - PE	23	Ligado	0v	244 metros	-7.4280 -35.3070
20/03/2024 17:43:28	Camutanga - PE	28	Ligado	0v	240 metros	-7.4260 -35.3062

20/03/2024 17:44:08	Camutanga - PE	27	Ligado	0v	365 metros	-7.4252 -35.3030
20/03/2024 17:45:29	Camutanga - PE	17	Ligado	0v	823 metros	-7.4221 -35.2987
20/03/2024 17:46:15	Camutanga - PE	10	Ligado	0v	649 metros	-7.4220 -35.2970
20/03/2024 17:46:55	Camutanga - PE	22	Ligado	0v	507 metros	-7.4218 -35.2957
20/03/2024 17:47:35	Camutanga - PE	17	Ligado	0v	350 metros	-7.4217 -35.2941
20/03/2024 17:48:50	Camutanga - PE	20	Ligado	0v	83 metros	-7.4203 -35.2917
20/03/2024 17:49:14	Camutanga - PE	13	Ligado	0v	78 metros	-7.4196 -35.2917
20/03/2024 17:49:45	Camutanga - PE	15	Ligado	0v	87 metros	-7.4189 -35.2913
20/03/2024 17:49:59	Camutanga - PE	11	Ligado	0v	60 metros	-7.4185 -35.2909
20/03/2024 17:50:12	Camutanga - PE	18	Ligado	0v	Parado	-7.4185 -35.2909
20/03/2024 17:50:27	Camutanga - PE	17	Ligado	0v	122 metros	-7.4178 -35.2901
20/03/2024 17:50:38	Camutanga - PE	12	Ligado	0v	Parado	-7.4178 -35.2901
20/03/2024 17:50:54	Camutanga - PE	19	Ligado	0v	105 metros	-7.4170 -35.2896
20/03/2024 17:51:04	Camutanga - PE	13	Ligado	0v	Parado	-7.4170 -35.2896
20/03/2024 17:51:19	Camutanga - PE	16	Ligado	0v	99 metros	-7.4163 -35.2890
20/03/2024 17:51:33	Camutanga - PE	27	Ligado	0v	102 metros	-7.4154 -35.2890
20/03/2024 17:51:52	Camutanga - PE	0	Ligado	0v	84 metros	-7.4149 -35.2885
20/03/2024 17:52:16	Camutanga - PE	20	Ligado	0v	104 metros	-7.4143 -35.2877
20/03/2024 17:52:30	Camutanga - PE	19	Ligado	0v	77 metros	-7.4141 -35.2871
20/03/2024 17:53:06	Camutanga - PE	21	Ligado	0v	240 metros	-7.4131 -35.2851
20/03/2024 17:53:52	Camutanga - PE	21	Ligado	0v	286 metros	-7.4116 -35.2831
20/03/2024 17:54:11	Camutanga - PE	29	Ligado	0v	126 metros	-7.4107 -35.2823

20/03/2024 17:54:32	Camutanga - PE	25	Ligado	0v	142 metros	-7.4099 -35.2813
20/03/2024 17:54:51	Camutanga - PE	25	Ligado	0v	146 metros	-7.4092 -35.2802
20/03/2024 17:55:12	Rua Joaquim Nabuco - Camutanga - PE	11	Ligado	0v	60 metros	-7.4090 -35.2797
20/03/2024 17:55:42	Rua Joaquim Nabuco - Camutanga - PE	17	Ligado	0v	117 metros	-7.4086 -35.2787
20/03/2024 17:55:52	Rua Joaquim Nabuco - Camutanga - PE	19	Ligado	0v	Parado	-7.4086 -35.2787
20/03/2024 17:56:32	Rua Joaquim Nabuco - Camutanga - PE	0	Ligado	0v	239 metros	-7.4077 -35.2768
20/03/2024 17:57:08	Rua Joaquim Nabuco - Camutanga - PE	13	Ligado	0v	120 metros	-7.4072 -35.2758
20/03/2024 17:57:52	Rua Joaquim Nabuco - Camutanga - PE	0	Ligado	0v	Parado	-7.4072 -35.2758
20/03/2024 17:58:32	Rua Joaquim Nabuco - Camutanga - PE	0	Ligado	0v	Parado	-7.4072 -35.2758
20/03/2024 17:59:12	Avenida Moisés Correia - Camutanga - PE	0	Ligado	0v	56 metros	-7.4076 -35.2755
20/03/2024 17:59:52	Avenida Moisés Correia - Camutanga - PE	0	Ligado	0v	Parado	-7.4076 -35.2755
20/03/2024 18:00:32	Avenida Moisés Correia - Camutanga - PE	0	Ligado	0v	Parado	-7.4076 -35.2755
20/03/2024 18:01:13	Avenida Moisés Correia - Camutanga - PE	0	Ligado	0v	Parado	-7.4076 -35.2755
20/03/2024 18:01:53	Avenida Moisés Correia - Camutanga - PE	0	Ligado	0v	Parado	-7.4076 -35.2755
20/03/2024 18:02:33	Avenida Moisés Correia - Camutanga - PE	0	Ligado	0v	Parado	-7.4076 -35.2755
20/03/2024 18:03:13	Avenida Moisés Correia - Camutanga - PE	0	Ligado	0v	Parado	-7.4076 -35.2755
20/03/2024 18:03:53	Avenida Moisés Correia - Camutanga - PE	0	Ligado	0v	Parado	-7.4076 -35.2755
20/03/2024 18:04:33	Avenida Moisés Correia - Camutanga - PE	0	Ligado	0v	Parado	-7.4076 -35.2755
20/03/2024 18:05:07	Avenida Moisés Correia - Camutanga - PE	0	Ligado	0v	Parado	-7.4076 -35.2755
20/03/2024 18:05:09						
20/03/2024 18:09:33	Avenida Moisés Correia - Camutanga - PE	0	Desligado	0v	Parado	-7.4076 -35.2755
20/03/2024 18:14:33	Avenida Moisés Correia - Camutanga - PE	0	Desligado	0v	Parado	-7.4076 -35.2755



21/03/2024 05:19:33	Avenida Moisés Correia - Camutanga - PE	0	Desligado	0v	Parado	-7.4076 -35.2755
21/03/2024 05:24:33	Avenida Moisés Correia - Camutanga - PE	0	Desligado	0v	Parado	-7.4076 -35.2755
21/03/2024 05:29:33	Avenida Moisés Correia - Camutanga - PE	0	Desligado	0v	Parado	-7.4076 -35.2755
21/03/2024 05:34:33	Avenida Moisés Correia - Camutanga - PE	0	Desligado	0v	Parado	-7.4076 -35.2755
21/03/2024 05:39:33	Avenida Moisés Correia - Camutanga - PE	0	Desligado	0v	Parado	-7.4076 -35.2755
21/03/2024 05:44:33	Avenida Moisés Correia - Camutanga - PE	0	Desligado	0v	Parado	-7.4076 -35.2755
21/03/2024 05:49:33	Avenida Moisés Correia - Camutanga - PE	0	Desligado	0v	Parado	-7.4076 -35.2755
21/03/2024 05:54:33	Avenida Moisés Correia - Camutanga - PE	0	Desligado	0v	Parado	-7.4076 -35.2755
21/03/2024 05:59:33	Avenida Moisés Correia - Camutanga - PE	0	Desligado	0v	Parado	-7.4076 -35.2755
21/03/2024 06:04:33	Avenida Moisés Correia - Camutanga - PE	0	Desligado	0v	Parado	-7.4076 -35.2755
21/03/2024 06:09:33	Avenida Moisés Correia - Camutanga - PE	0	Desligado	0v	Parado	-7.4076 -35.2755
21/03/2024 06:10:13	Avenida Moisés Correia - Camutanga - PE	0	Desligado	0v	Parado	-7.4076 -35.2755
21/03/2024 06:10:33						
21/03/2024 06:11:10	Avenida Moisés Correia - Camutanga - PE	0	Ligado	0v	Parado	-7.4076 -35.2755
21/03/2024 06:11:50	Avenida Moisés Correia - Camutanga - PE	0	Ligado	0v	Parado	-7.4076 -35.2755
21/03/2024 06:12:30	Avenida Moisés Correia - Camutanga - PE	0	Ligado	0v	Parado	-7.4076 -35.2755
21/03/2024 06:13:10	Avenida Moisés Correia - Camutanga - PE	0	Ligado	0v	Parado	-7.4076 -35.2755
21/03/2024 06:13:50	Avenida Moisés Correia - Camutanga - PE	0	Ligado	0v	Parado	-7.4076 -35.2755
21/03/2024 06:14:31	Avenida Moisés Correia - Camutanga - PE	0	Ligado	0v	Parado	-7.4076 -35.2755
21/03/2024 06:15:11	Avenida Moisés Correia - Camutanga - PE	0	Ligado	0v	Parado	-7.4076 -35.2755
21/03/2024 06:15:51	Avenida Moisés Correia - Camutanga - PE	0	Ligado	0v	Parado	-7.4076 -35.2755
21/03/2024 06:16:31	Avenida Moisés Correia - Camutanga - PE	0	Ligado	0v	Parado	-7.4076 -35.2755

21/03/2024 06:31:51	Avenida Moisés Correia - Camutanga - PE	11	Ligado	0v	68 metros	-7.4081 -35.2752
21/03/2024 06:32:31	Avenida Moisés Correia - Camutanga - PE	0	Ligado	0v	79 metros	-7.4088 -35.2749
21/03/2024 06:32:52	Avenida Moisés Correia - Camutanga - PE	12	Ligado	0v	55 metros	-7.4092 -35.2746
21/03/2024 06:33:11	Avenida Moisés Correia - Camutanga - PE	0	Ligado	0v	Parado	-7.4092 -35.2746
21/03/2024 06:33:51	Avenida Moisés Correia - Camutanga - PE	0	Ligado	0v	128 metros	-7.4103 -35.2743
21/03/2024 06:34:31	Rua Juscelino Kubitschek - Camutanga - PE	0	Ligado	0v	53 metros	-7.4102 -35.2738
21/03/2024 06:35:11	Avenida Presidente Getúlio Vargas - Camutanga - PE	0	Ligado	0v	72 metros	-7.4099 -35.2732
21/03/2024 06:35:51	Avenida Presidente Getúlio Vargas - Camutanga - PE	10	Ligado	0v	Parado	-7.4099 -35.2732
21/03/2024 06:36:05	Rua Agamenon Magalhães - Camutanga - PE	10	Ligado	0v	54 metros	-7.4095 -35.2729
21/03/2024 06:36:31	Rua Agamenon Magalhães - Camutanga - PE	0	Ligado	0v	77 metros	-7.4089 -35.2730
21/03/2024 06:37:11	Avenida Doutor Simplício Tavares de Melo - Camutanga - PE	0	Ligado	0v	95 metros	-7.4086 -35.2738
21/03/2024 06:37:51	Avenida Doutor Simplício Tavares de Melo - Camutanga - PE	0	Ligado	0v	Parado	-7.4086 -35.2738
21/03/2024 06:38:31	Avenida Doutor Simplício Tavares de Melo - Camutanga - PE	0	Ligado	0v	Parado	-7.4086 -35.2738
21/03/2024 06:39:11	Avenida Presidente Getúlio Vargas, 240 - Camutanga - PE	11	Ligado	0v	61 metros	-7.4082 -35.2742
21/03/2024 06:39:51	Avenida Presidente Getúlio Vargas, 240 - Camutanga - PE	11	Ligado	0v	174 metros	-7.4068 -35.2749
21/03/2024 06:40:01	Avenida Presidente Getúlio Vargas, 240 - Camutanga - PE	17	Ligado	0v	Parado	-7.4068 -35.2749
21/03/2024 06:40:31	Rua Joaquim Nabuco - Camutanga - PE	0	Ligado	0v	91 metros	-7.4072 -35.2757
21/03/2024 06:41:11	Avenida Moisés Correia - Camutanga - PE	18	Ligado	0v	144 metros	-7.4061 -35.2763
21/03/2024 06:41:51	Avenida Moisés Correia - Camutanga - PE	0	Ligado	0v	Parado	-7.4061 -35.2763
21/03/2024 06:42:06	Avenida Pedro de Albuquerque Uchôa - Camutanga - PE	12	Ligado	0v	56 metros	-7.4056 -35.2764
21/03/2024 06:42:31	Avenida Pedro de Albuquerque Uchôa - Camutanga - PE	20	Ligado	0v	103 metros	-7.4054 -35.2755
21/03/2024 06:43:11	Avenida Monsenhor Júlio Maria - Camutanga - PE	0	Ligado	0v	111 metros	-7.4052 -35.2745

21/03/2024 06:43:51	Avenida Pedro de Albuquerque Uchôa - Camutanga - PE	0	Ligado	0v	130 metros	-7.4045 -35.2735
21/03/2024 06:44:08	Avenida Pedro de Albuquerque Uchôa - Camutanga - PE	12	Ligado	0v	Parado	-7.4045 -35.2735
21/03/2024 06:44:31	Rua Santa Cruz - Camutanga - PE	0	Ligado	0v	101 metros	-7.4052 -35.2729
21/03/2024 06:45:11	Rua Santa Cruz - Camutanga - PE	0	Ligado	0v	Parado	-7.4052 -35.2729
21/03/2024 06:45:51	Rua Santa Cruz - Camutanga - PE	12	Ligado	0v	79 metros	-7.4057 -35.2725
21/03/2024 06:46:31	Rua Santa Cruz - Camutanga - PE	23	Ligado	0v	169 metros	-7.4069 -35.2715
21/03/2024 06:47:11	Rua Santa Cruz - Camutanga - PE	30	Ligado	0v	300 metros	-7.4086 -35.2694
21/03/2024 06:47:51	Rua Santa Cruz - Camutanga - PE	16	Ligado	0v	266 metros	-7.4103 -35.2677
21/03/2024 06:48:31	Rua Santa Cruz - Camutanga - PE	21	Ligado	0v	103 metros	-7.4110 -35.2670
21/03/2024 06:49:11	Rua Santa Cruz - Camutanga - PE	42	Ligado	0v	420 metros	-7.4136 -35.2644
21/03/2024 06:49:32	Rua Santa Cruz - Camutanga - PE	46	Ligado	0v	263 metros	-7.4154 -35.2627
21/03/2024 06:49:48	Rodovia Pe Oitenta e Dois - Camutanga - PE	32	Ligado	0v	439 metros	-7.4160 -35.2612
21/03/2024 06:50:31	Rodovia PE-082 - Camutanga - PE	25	Ligado	0v	289 metros	-7.4182 -35.2598
21/03/2024 06:50:53	Rodovia PE-082 - Camutanga - PE	26	Ligado	0v	181 metros	-7.4197 -35.2593
21/03/2024 06:51:11	Rodovia PE-082 - Camutanga - PE	30	Ligado	0v	113 metros	-7.4207 -35.2590
21/03/2024 06:51:51	Rodovia PE-082 - Camutanga - PE	42	Ligado	0v	310 metros	-7.4234 -35.2582
21/03/2024 06:52:31	Rodovia PE-082 - Camutanga - PE	11	Ligado	0v	407 metros	-7.4264 -35.2562
21/03/2024 06:53:11	Rodovia PE-082 - Camutanga - PE	35	Ligado	0v	320 metros	-7.4292 -35.2553
21/03/2024 06:53:51	Rodovia PE-082 - Ferreiros - PE	57	Ligado	0v	512 metros	-7.4333 -35.2532
21/03/2024 06:54:31	Rodovia PE-082 - Ferreiros - PE	46	Ligado	0v	586 metros	-7.4380 -35.2508
21/03/2024 06:54:48	Rodovia PE-082 - Ferreiros - PE	45	Ligado	0v	211 metros	-7.4398 -35.2502
21/03/2024 06:55:12	Rodovia PE-082 - Ferreiros - PE	47	Ligado	0v	321 metros	-7.4426 -35.2500

21/03/2024 06:55:42	Rodovia PE-082 - Ferreiros - PE	36	Ligado	0v	374 metros	-7.4460 -35.2499
21/03/2024 06:55:52	Rodovia PE-082 - Ferreiros - PE	22	Ligado	0v	88 metros	-7.4468 -35.2501
21/03/2024 06:56:25	Rodovia PE-082 - Ferreiros - PE	23	Ligado	0v	294 metros	-7.4492 -35.2510
21/03/2024 06:57:12	Rodovia PE-082 - Ferreiros - PE	40	Ligado	0v	482 metros	-7.4533 -35.2525
21/03/2024 06:57:24	Rodovia PE-082 - Ferreiros - PE	37	Ligado	0v	121 metros	-7.4542 -35.2531
21/03/2024 06:57:52	Rodovia PE-082 - Ferreiros - PE	40	Ligado	0v	317 metros	-7.4560 -35.2553
21/03/2024 06:58:32	Rodovia PE-082 - Ferreiros - PE	57	Ligado	0v	544 metros	-7.4589 -35.2592
21/03/2024 06:59:12	Rodovia PE-082 - Ferreiros - PE	49	Ligado	0v	596 metros	-7.4622 -35.2635
21/03/2024 06:59:52	Rodovia PE-082 - Ferreiros - PE	48	Ligado	0v	530 metros	-7.4650 -35.2673
21/03/2024 07:00:32	Rodovia PE-082 - Ferreiros - PE	48	Ligado	0v	559 metros	-7.4681 -35.2714
21/03/2024 07:02:11	Rodovia PE-082 - Ferreiros - PE	48	Ligado	0v	894 metros	-7.4732 -35.2776
21/03/2024 07:02:51	Rodovia PE-082 - Ferreiros - PE	52	Ligado	0v	569 metros	-7.4766 -35.2814
21/03/2024 07:03:31	Rodovia PE-082 - Ferreiros - PE	55	Ligado	0v	592 metros	-7.4801 -35.2855
21/03/2024 07:04:11	Rodovia PE-082 - Ferreiros - PE	66	Ligado	0v	696 metros	-7.4842 -35.2902
21/03/2024 07:04:51	Rodovia PE-082 - Ferreiros - PE	62	Ligado	0v	729 metros	-7.4886 -35.2951
21/03/2024 07:05:02	Rodovia PE-082 - Ferreiros - PE	63	Ligado	0v	193 metros	-7.4899 -35.2962
21/03/2024 07:05:31	Rodovia PE-082 - Ferreiros - PE	12	Ligado	0v	380 metros	-7.4932 -35.2971
21/03/2024 07:06:11	Rodovia PE-082 - Mocs - Ferreiros - PE	25	Ligado	0v	283 metros	-7.4957 -35.2976
21/03/2024 07:06:51	Rodovia PE-082 - Mocs - Ferreiros - PE	34	Ligado	0v	340 metros	-7.4987 -35.2982
21/03/2024 07:07:31	Rodovia PE-082 - Mocs - Timbaúba - PE	25	Ligado	0v	272 metros	-7.5011 -35.2987
21/03/2024 07:08:11	Rodovia PE-082 - Mocs - Timbaúba - PE	40	Ligado	0v	420 metros	-7.5047 -35.2996
21/03/2024 07:08:51	Rodovia PE-082 - Mocs - Timbaúba - PE	49	Ligado	0v	499 metros	-7.5088 -35.3016

21/03/2024 07:09:31	Mocs - Timbaúba - PE	18	Ligado	0v	432 metros	-7.5124 -35.3030
21/03/2024 07:09:42	Rodovia PE-082 - Mocs - Timbaúba - PE	18	Ligado	0v	61 metros	-7.5129 -35.3031
21/03/2024 07:10:01	Rua Coronel Claudino - Mocs - Timbaúba - PE	28	Ligado	0v	137 metros	-7.5136 -35.3041
21/03/2024 07:10:11	Rua Coronel Claudino - Mocs - Timbaúba - PE	18	Ligado	0v	73 metros	-7.5138 -35.3048
21/03/2024 07:10:25	Rua Coronel Claudino - Mocs - Timbaúba - PE	26	Ligado	0v	101 metros	-7.5140 -35.3057
21/03/2024 07:10:51	Rua Coronel Claudino - Mocs - Timbaúba - PE	22	Ligado	0v	137 metros	-7.5140 -35.3069
21/03/2024 07:11:07	Rua Quinze de Novembro - Mocs - Timbaúba - PE	10	Ligado	0v	59 metros	-7.5140 -35.3074
21/03/2024 07:11:21	Rua Quinze de Novembro - Mocs - Timbaúba - PE	14	Ligado	0v	Parado	-7.5140 -35.3074
21/03/2024 07:11:31	Rua Doutor Geraldo Ferreira Lima - Mocs - Timbaúba - PE	15	Ligado	0v	89 metros	-7.5147 -35.3078
21/03/2024 07:11:52	Rua Wilson Neves Calabria - Mocs - Timbaúba - PE	10	Ligado	0v	92 metros	-7.5153 -35.3084
21/03/2024 07:12:11	Rua Wilson Neves Calabria - Mocs - Timbaúba - PE	10	Ligado	0v	68 metros	-7.5151 -35.3090
21/03/2024 07:12:51	Travessa Sete de Setembro - Mocs - Timbaúba - PE	0	Ligado	0v	101 metros	-7.5148 -35.3098
21/03/2024 07:13:31	Rua Manoel Xavier de Andrade - Mocs - Timbaúba - PE	0	Ligado	0v	59 metros	-7.5152 -35.3101
21/03/2024 07:14:11	Rua Manoel Xavier de Andrade - Mocs - Timbaúba - PE	0	Ligado	0v	Parado	-7.5152 -35.3101
21/03/2024 07:14:51	Rua Manoel Xavier de Andrade - Mocs - Timbaúba - PE	0	Ligado	0v	Parado	-7.5152 -35.3101
21/03/2024 07:15:31	Rua Manoel Xavier de Andrade - Mocs - Timbaúba - PE	0	Ligado	0v	Parado	-7.5152 -35.3101
21/03/2024 07:16:11	Rua Manoel Xavier de Andrade - Mocs - Timbaúba - PE	0	Ligado	0v	Parado	-7.5152 -35.3101
21/03/2024 07:16:51	Rua Manoel Xavier de Andrade - Mocs - Timbaúba - PE	0	Ligado	0v	Parado	-7.5152 -35.3101
21/03/2024 07:17:31	Rua Manoel Xavier de Andrade - Mocs - Timbaúba - PE	0	Ligado	0v	Parado	-7.5152 -35.3101
21/03/2024 07:18:11	Rua Manoel Xavier de Andrade - Mocs - Timbaúba - PE	0	Ligado	0v	Parado	-7.5152 -35.3101
21/03/2024 07:18:51	Rua Manoel Xavier de Andrade - Mocs - Timbaúba - PE	0	Ligado	0v	Parado	-7.5152 -35.3101
21/03/2024 07:19:31	Rua Manoel Xavier de Andrade - Mocs - Timbaúba - PE	0	Ligado	0v	Parado	-7.5152 -35.3101

21/03/2024 07:20:11	Rua Manoel Xavier de Andrade - Mocs - Timbaúba - PE	0	Ligado	0v	Parado	-7.5152 -35.3101
21/03/2024 07:20:51	Rua Manoel Xavier de Andrade - Mocs - Timbaúba - PE	0	Ligado	0v	Parado	-7.5152 -35.3101
21/03/2024 07:21:01						
21/03/2024 07:25:51	Rua Manoel Xavier de Andrade - Mocs - Timbaúba - PE	0	Desligado	0v	Parado	-7.5152 -35.3101
21/03/2024 07:26:18						
21/03/2024 07:26:31	Rua Manoel Xavier de Andrade - Mocs - Timbaúba - PE	0	Ligado	0v	Parado	-7.5152 -35.3101
21/03/2024 07:27:11	Rua Manoel Xavier de Andrade - Mocs - Timbaúba - PE	0	Ligado	0v	Parado	-7.5152 -35.3101
21/03/2024 07:27:51	Rua Irma Albertine - Mocs - Timbaúba - PE	0	Ligado	0v	52 metros	-7.5157 -35.3103
21/03/2024 07:28:10	Rua Irma Albertine - Mocs - Timbaúba - PE	12	Ligado	0v	51 metros	-7.5160 -35.3101
21/03/2024 07:28:31	Rua Irma Albertine - Mocs - Timbaúba - PE	0	Ligado	0v	77 metros	-7.5166 -35.3096
21/03/2024 07:29:11	Rua Doutor Geraldo Ferreira Lima - Mocs - Timbaúba - PE	16	Ligado	0v	127 metros	-7.5158 -35.3088
21/03/2024 07:29:51	Rua Doutor Geraldo Ferreira Lima - Mocs - Timbaúba - PE	14	Ligado	0v	161 metros	-7.5147 -35.3078
21/03/2024 07:30:06	Rua Doutor Geraldo Ferreira Lima - Mocs - Timbaúba - PE	12	Ligado	0v	59 metros	-7.5143 -35.3075
21/03/2024 07:30:31	Rua Doutor Geraldo Ferreira Lima - Mocs - Timbaúba - PE	0	Ligado	0v	Parado	-7.5143 -35.3075
21/03/2024 07:30:53	Rua Coronel Claudino - Mocs - Timbaúba - PE	18	Ligado	0v	128 metros	-7.5140 -35.3064
21/03/2024 07:31:11	Rua Coronel Claudino - Mocs - Timbaúba - PE	24	Ligado	0v	98 metros	-7.5140 -35.3055
21/03/2024 07:31:31	Rua Coronel Claudino - Mocs - Timbaúba - PE	25	Ligado	0v	128 metros	-7.5137 -35.3044
21/03/2024 07:31:50	Rua Coronel Claudino - Mocs - Timbaúba - PE	17	Ligado	0v	122 metros	-7.5132 -35.3034
21/03/2024 07:32:31	Rodovia PE-082 - Mocs - Timbaúba - PE	16	Ligado	0v	139 metros	-7.5121 -35.3028
21/03/2024 07:33:12	Rodovia PE-082 - Mocs - Timbaúba - PE	46	Ligado	0v	346 metros	-7.5092 -35.3018
21/03/2024 07:33:52	Rodovia PE-082 - Mocs - Timbaúba - PE	46	Ligado	0v	537 metros	-7.5049 -35.2996
21/03/2024 07:34:32	Rodovia PE-082 - Mocs - Timbaúba - PE	33	Ligado	0v	479 metros	-7.5007 -35.2986



21/03/2024 07:35:12	Rodovia PE-082 - Mocs - Ferreiros - PE	0	Ligado	0v	167 metros	-7.4992 -35.2982
21/03/2024 07:35:52	Rodovia PE-082 - Mocs - Ferreiros - PE	0	Ligado	0v	Parado	-7.4992 -35.2982
21/03/2024 07:36:32	Rodovia PE-082 - Mocs - Ferreiros - PE	0	Ligado	0v	Parado	-7.4992 -35.2982
21/03/2024 07:37:12	Rodovia PE-082 - Mocs - Ferreiros - PE	0	Ligado	0v	Parado	-7.4992 -35.2982
21/03/2024 07:37:52	Rodovia PE-082 - Mocs - Ferreiros - PE	0	Ligado	0v	Parado	-7.4992 -35.2982
21/03/2024 07:38:32	Rodovia PE-082 - Mocs - Ferreiros - PE	0	Ligado	0v	Parado	-7.4992 -35.2982
21/03/2024 07:39:12	Rodovia PE-082 - Mocs - Ferreiros - PE	0	Ligado	0v	Parado	-7.4992 -35.2982
21/03/2024 07:39:52	Rodovia PE-082 - Mocs - Ferreiros - PE	0	Ligado	0v	Parado	-7.4992 -35.2982
21/03/2024 07:40:24	Rodovia PE-082 - Mocs - Ferreiros - PE	0	Ligado	0v	Parado	-7.4992 -35.2982
21/03/2024 07:40:26						
21/03/2024 07:44:05	Rodovia PE-082 - Mocs - Ferreiros - PE	0	Desligado	0v	Parado	-7.4992 -35.2982
21/03/2024 07:44:09						
21/03/2024 07:44:45	Rodovia PE-082 - Mocs - Ferreiros - PE	0	Ligado	0v	Parado	-7.4992 -35.2982
21/03/2024 07:45:25	Rodovia PE-082 - Mocs - Ferreiros - PE	0	Ligado	0v	Parado	-7.4992 -35.2982
21/03/2024 07:46:05	Rodovia PE-082 - Mocs - Ferreiros - PE	0	Ligado	0v	Parado	-7.4992 -35.2982
21/03/2024 07:46:45	Rodovia PE-082 - Mocs - Ferreiros - PE	0	Ligado	0v	Parado	-7.4992 -35.2982
21/03/2024 07:46:55	Rodovia PE-082 - Mocs - Ferreiros - PE	13	Ligado	0v	Parado	-7.4992 -35.2982
21/03/2024 07:47:25	Rodovia PE-082 - Mocs - Timbaúba - PE	25	Ligado	0v	273 metros	-7.4968 -35.2978
21/03/2024 07:48:05	Rodovia PE-082 - Ferreiros - PE	39	Ligado	0v	345 metros	-7.4938 -35.2972
21/03/2024 07:48:45	Rodovia PE-082 - Ferreiros - PE	51	Ligado	0v	381 metros	-7.4905 -35.2964
21/03/2024 07:48:58	Rodovia PE-082 - Ferreiros - PE	58	Ligado	0v	200 metros	-7.4889 -35.2955
21/03/2024 07:49:25	Rodovia PE-082 - Ferreiros - PE	71	Ligado	0v	496 metros	-7.4860 -35.2921

21/03/2024 07:50:05	Rodovia PE-082 - Ferreiros - PE	63	Ligado	0v	708 metros	-7.4818 -35.2873
21/03/2024 07:50:45	Rodovia PE-082 - Ferreiros - PE	64	Ligado	0v	688 metros	-7.4777 -35.2826
21/03/2024 07:51:25	Rodovia PE-082 - Ferreiros - PE	50	Ligado	0v	636 metros	-7.4739 -35.2783
21/03/2024 07:52:05	Rodovia PE-082 - Ferreiros - PE	21	Ligado	0v	426 metros	-7.4714 -35.2754
21/03/2024 07:52:45	Rodovia PE-082 - Ferreiros - PE	39	Ligado	0v	290 metros	-7.4697 -35.2734
21/03/2024 07:53:25	Rodovia PE-082 - Ferreiros - PE	47	Ligado	0v	499 metros	-7.4670 -35.2699
21/03/2024 07:54:05	Rodovia PE-082 - Ferreiros - PE	50	Ligado	0v	550 metros	-7.4640 -35.2659
21/03/2024 07:54:45	Rodovia PE-082 - Ferreiros - PE	56	Ligado	0v	565 metros	-7.4609 -35.2618
21/03/2024 07:55:25	Rodovia PE-082 - Ferreiros - PE	55	Ligado	0v	613 metros	-7.4576 -35.2574
21/03/2024 07:56:05	Rodovia PE-082 - Ferreiros - PE	40	Ligado	0v	571 metros	-7.4544 -35.2533
21/03/2024 07:56:17	Rodovia PE-082 - Ferreiros - PE	45	Ligado	0v	149 metros	-7.4534 -35.2525
21/03/2024 07:56:45	Rodovia PE-082 - Ferreiros - PE	40	Ligado	0v	343 metros	-7.4505 -35.2514
21/03/2024 07:57:25	Rodovia PE-082 - Ferreiros - PE	28	Ligado	0v	321 metros	-7.4478 -35.2504
21/03/2024 07:57:37	Rodovia PE-082 - Ferreiros - PE	12	Ligado	0v	69 metros	-7.4472 -35.2502
21/03/2024 07:58:05	Rodovia PE-082 - Ferreiros - PE	0	Ligado	0v	Parado	-7.4472 -35.2502
21/03/2024 07:58:31	Rodovia PE-082 - Ferreiros - PE	29	Ligado	0v	158 metros	-7.4458 -35.2498
21/03/2024 07:58:45	Rodovia PE-082 - Ferreiros - PE	39	Ligado	0v	137 metros	-7.4446 -35.2498
21/03/2024 07:59:25	Rodovia PE-082 - Ferreiros - PE	44	Ligado	0v	500 metros	-7.4402 -35.2502
21/03/2024 07:59:46	Rodovia PE-082 - Ferreiros - PE	47	Ligado	0v	263 metros	-7.4379 -35.2508
21/03/2024 08:00:05	Rodovia PE-082 - Ferreiros - PE	51	Ligado	0v	268 metros	-7.4357 -35.2519
21/03/2024 08:00:45	Rodovia PE-082 - Camutanga - PE	56	Ligado	0v	632 metros	-7.4307 -35.2545
21/03/2024 08:01:13	Rodovia PE-082 - Camutanga - PE	42	Ligado	0v	420 metros	-7.4272 -35.2560

21/03/2024 08:01:25	Rodovia PE-082 - Camutanga - PE	0	Ligado	0v	99 metros	-7.4264 -35.2562
21/03/2024 08:03:21	Rodovia PE-082 - Camutanga - PE	31	Ligado	0v	1,01 km	-7.4181 -35.2599
21/03/2024 08:03:44	Rodovia PE-082 - Camutanga - PE	26	Ligado	0v	153 metros	-7.4169 -35.2606
21/03/2024 08:04:02	Rodovia PE-082 - Camutanga - PE	15	Ligado	0v	94 metros	-7.4162 -35.2610
21/03/2024 08:04:24	Rodovia PE-082 - Camutanga - PE	0	Ligado	0v	Parado	-7.4162 -35.2610
21/03/2024 08:04:36	Rodovia Pe Oitenta e Dois - Camutanga - PE	15	Ligado	0v	67 metros	-7.4157 -35.2613
21/03/2024 08:04:46	Rua Santa Cruz - Camutanga - PE	28	Ligado	0v	58 metros	-7.4157 -35.2619
21/03/2024 08:05:01	Rua Santa Cruz - Camutanga - PE	32	Ligado	0v	137 metros	-7.4152 -35.2630
21/03/2024 08:05:44	Rua Santa Cruz - Camutanga - PE	45	Ligado	0v	468 metros	-7.4121 -35.2659
21/03/2024 08:05:59	Rua Santa Cruz - Camutanga - PE	33	Ligado	0v	170 metros	-7.4110 -35.2670
21/03/2024 08:06:24	Rua Santa Cruz - Camutanga - PE	0	Ligado	0v	88 metros	-7.4105 -35.2675
21/03/2024 08:07:04	Camutanga - PE	28	Ligado	0v	171 metros	-7.4094 -35.2686
21/03/2024 08:07:44	Rua Santa Cruz - Camutanga - PE	22	Ligado	0v	257 metros	-7.4078 -35.2703
21/03/2024 08:07:55	Rua Santa Cruz - Camutanga - PE	22	Ligado	0v	77 metros	-7.4074 -35.2708
21/03/2024 08:08:09	Avenida Doutor Simplício Tavares de Melo - Camutanga - PE	12	Ligado	0v	80 metros	-7.4070 -35.2714
21/03/2024 08:08:19	Avenida Doutor Simplício Tavares de Melo - Camutanga - PE	18	Ligado	0v	Parado	-7.4070 -35.2714
21/03/2024 08:08:41	Avenida Doutor Simplício Tavares de Melo - Camutanga - PE	13	Ligado	0v	132 metros	-7.4080 -35.2720
21/03/2024 08:09:04	Avenida Doutor Simplício Tavares de Melo - Camutanga - PE	0	Ligado	0v	Parado	-7.4080 -35.2720
21/03/2024 08:09:44	Avenida Doutor Simplício Tavares de Melo - Camutanga - PE	13	Ligado	0v	98 metros	-7.4087 -35.2725
21/03/2024 08:10:24	Avenida Doutor Simplício Tavares de Melo - Camutanga - PE	17	Ligado	0v	142 metros	-7.4087 -35.2738
21/03/2024 08:11:01	Avenida Presidente Getúlio Vargas, 240 - Camutanga - PE	10	Ligado	0v	139 metros	-7.4077 -35.2745
21/03/2024 08:11:24	Avenida Presidente Getúlio Vargas, 240 - Camutanga - PE	12	Ligado	0v	108 metros	-7.4068 -35.2749

21/03/2024 08:11:44	Rua Joaquim Nabuco - Camutanga - PE	13	Ligado	0v	80 metros	-7.4071 -35.2756
21/03/2024 08:12:24	Rua Joaquim Nabuco - Camutanga - PE	0	Ligado	0v	Parado	-7.4071 -35.2756
21/03/2024 08:13:05	Avenida Moisés Correia - Camutanga - PE	0	Ligado	0v	61 metros	-7.4076 -35.2755
21/03/2024 08:13:45	Avenida Moisés Correia - Camutanga - PE	17	Ligado	0v	59 metros	-7.4081 -35.2752
21/03/2024 08:14:25	Avenida Moisés Correia - Camutanga - PE	0	Ligado	0v	118 metros	-7.4090 -35.2747
21/03/2024 08:14:39	Avenida Moisés Correia - Camutanga - PE	14	Ligado	0v	62 metros	-7.4095 -35.2745
21/03/2024 08:15:05	Avenida Moisés Correia - Camutanga - PE	15	Ligado	0v	63 metros	-7.4101 -35.2744
21/03/2024 08:15:16	Avenida Moisés Correia - Camutanga - PE	13	Ligado	0v	Parado	-7.4101 -35.2744
21/03/2024 08:15:28	Avenida Moisés Correia - Camutanga - PE	11	Ligado	0v	Parado	-7.4101 -35.2744
21/03/2024 08:15:45	Avenida Moisés Correia - Camutanga - PE	0	Ligado	0v	Parado	-7.4101 -35.2744
21/03/2024 08:16:25	Avenida Moisés Correia - Camutanga - PE	0	Ligado	0v	Parado	-7.4101 -35.2744
21/03/2024 08:17:05	Avenida Moisés Correia - Camutanga - PE	0	Ligado	0v	Parado	-7.4101 -35.2744
21/03/2024 08:17:45	Avenida Moisés Correia - Camutanga - PE	0	Ligado	0v	Parado	-7.4101 -35.2744
21/03/2024 08:18:25	Avenida Moisés Correia - Camutanga - PE	0	Ligado	0v	Parado	-7.4101 -35.2744
21/03/2024 08:19:05	Avenida Moisés Correia - Camutanga - PE	0	Ligado	0v	Parado	-7.4101 -35.2744
21/03/2024 08:19:45	Avenida Moisés Correia - Camutanga - PE	0	Ligado	0v	Parado	-7.4101 -35.2744
21/03/2024 08:20:25	Avenida Moisés Correia - Camutanga - PE	0	Ligado	0v	Parado	-7.4101 -35.2744
21/03/2024 08:21:05	Avenida Moisés Correia - Camutanga - PE	0	Ligado	0v	Parado	-7.4101 -35.2744
21/03/2024 08:21:45	Avenida Moisés Correia - Camutanga - PE	0	Ligado	0v	Parado	-7.4101 -35.2744
21/03/2024 08:22:25	Avenida Moisés Correia - Camutanga - PE	0	Ligado	0v	Parado	-7.4101 -35.2744
21/03/2024 08:23:05	Avenida Moisés Correia - Camutanga - PE	0	Ligado	0v	Parado	-7.4101 -35.2744
21/03/2024 08:23:45	Avenida Moisés Correia - Camutanga - PE	0	Ligado	0v	Parado	-7.4101 -35.2744

21/03/2024 08:24:25	Avenida Moisés Correia - Camutanga - PE	0	Ligado	0v	Parado	-7.4101 -35.2744
21/03/2024 08:25:05	Avenida Moisés Correia - Camutanga - PE	0	Ligado	0v	Parado	-7.4101 -35.2744
21/03/2024 08:25:45	Avenida Moisés Correia - Camutanga - PE	0	Ligado	0v	Parado	-7.4101 -35.2744
21/03/2024 08:26:25	Avenida Moisés Correia - Camutanga - PE	0	Ligado	0v	Parado	-7.4101 -35.2744
21/03/2024 08:27:05	Avenida Moisés Correia - Camutanga - PE	12	Ligado	0v	127 metros	-7.4090 -35.2748
21/03/2024 08:27:16	Avenida Moisés Correia - Camutanga - PE	11	Ligado	0v	Parado	-7.4090 -35.2748
21/03/2024 08:27:37	Travessa José Batista - Camutanga - PE	13	Ligado	0v	93 metros	-7.4083 -35.2742
21/03/2024 08:27:53	Travessa José Batista - Camutanga - PE	17	Ligado	0v	Parado	-7.4083 -35.2742
21/03/2024 08:28:25	Avenida Doutor Simplício Tavares de Melo - Camutanga - PE	17	Ligado	0v	186 metros	-7.4088 -35.2726
21/03/2024 08:29:03	Avenida Doutor Simplício Tavares de Melo - Camutanga - PE	14	Ligado	0v	225 metros	-7.4071 -35.2715
21/03/2024 08:29:35	Rua Santa Cruz - Camutanga - PE	18	Ligado	0v	208 metros	-7.4081 -35.2699
21/03/2024 08:29:45	Rua Santa Cruz - Camutanga - PE	27	Ligado	0v	68 metros	-7.4085 -35.2695
21/03/2024 08:30:25	Rua Santa Cruz - Camutanga - PE	25	Ligado	0v	264 metros	-7.4102 -35.2678
21/03/2024 08:31:05	Rua Santa Cruz - Camutanga - PE	42	Ligado	0v	300 metros	-7.4121 -35.2659
21/03/2024 08:33:02	Rodovia PE-082 - Camutanga - PE	19	Ligado	0v	1,14 km	-7.4199 -35.2592
21/03/2024 08:33:26	Rodovia PE-082 - Camutanga - PE	33	Ligado	0v	218 metros	-7.4218 -35.2587
21/03/2024 08:33:42	Rodovia PE-082 - Camutanga - PE	32	Ligado	0v	108 metros	-7.4228 -35.2584
21/03/2024 08:33:53	Rodovia PE-082 - Camutanga - PE	37	Ligado	0v	220 metros	-7.4237 -35.2580
21/03/2024 08:34:07	Rodovia PE-082 - Camutanga - PE	35	Ligado	0v	139 metros	-7.4247 -35.2573
21/03/2024 08:34:35	Rodovia PE-082 - Camutanga - PE	20	Ligado	0v	242 metros	-7.4265 -35.2561
21/03/2024 08:34:47	Rodovia PE-082 - Camutanga - PE	30	Ligado	0v	89 metros	-7.4273 -35.2559
21/03/2024 08:35:27	Rodovia PE-082 - Ferreiros - PE	61	Ligado	0v	534 metros	-7.4317 -35.2540

21/03/2024 08:35:50	Rodovia PE-082 - Ferreiros - PE	18	Ligado	0v	321 metros	-7.4343 -35.2527
21/03/2024 08:36:01	Ferreiros - PE	26	Ligado	0v	62 metros	-7.4347 -35.2531
21/03/2024 08:36:12	Ferreiros - PE	17	Ligado	0v	58 metros	-7.4352 -35.2533
21/03/2024 08:36:22	Ferreiros - PE	27	Ligado	0v	62 metros	-7.4352 -35.2539
21/03/2024 08:36:47	Ferreiros - PE	11	Ligado	0v	130 metros	-7.4351 -35.2550
21/03/2024 08:38:48	Ferreiros - PE	17	Ligado	0v	575 metros	-7.4340 -35.2601
21/03/2024 08:40:17	Ferreiros - PE	10	Ligado	0v	768 metros	-7.4330 -35.2617
21/03/2024 08:40:40	Ferreiros - PE	0	Ligado	0v	Parado	-7.4330 -35.2617
21/03/2024 08:41:20	Ferreiros - PE	0	Ligado	0v	Parado	-7.4330 -35.2617
21/03/2024 08:42:00	Ferreiros - PE	0	Ligado	0v	Parado	-7.4330 -35.2617
21/03/2024 08:42:40	Ferreiros - PE	0	Ligado	0v	Parado	-7.4330 -35.2617
21/03/2024 08:48:58						
21/03/2024 08:49:16						
21/03/2024 08:50:58	Ferreiros - PE	0	Ligado	0v	130 metros	-7.4328 -35.2605
21/03/2024 08:51:08	Ferreiros - PE	10	Ligado	0v	Parado	-7.4328 -35.2605
21/03/2024 08:51:24	Ferreiros - PE	13	Ligado	0v	68 metros	-7.4334 -35.2604
21/03/2024 08:52:41	Ferreiros - PE	21	Ligado	0v	314 metros	-7.4347 -35.2579
21/03/2024 08:53:16	Ferreiros - PE	20	Ligado	0v	200 metros	-7.4349 -35.2561
21/03/2024 08:53:51	Ferreiros - PE	18	Ligado	0v	183 metros	-7.4351 -35.2545
21/03/2024 08:54:07	Ferreiros - PE	20	Ligado	0v	99 metros	-7.4352 -35.2536
21/03/2024 08:54:17	Ferreiros - PE	18	Ligado	0v	Parado	-7.4352 -35.2536
21/03/2024 08:54:30	Rodovia PE-082 - Ferreiros - PE	15	Ligado	0v	110 metros	-7.4344 -35.2529

21/03/2024 08:55:06	Rodovia PE-082 - Ferreiros - PE	10	Ligado	0v	Parado	-7.4344 -35.2529
21/03/2024 08:55:16	Rodovia PE-082 - Ferreiros - PE	25	Ligado	0v	65 metros	-7.4339 -35.2529
21/03/2024 08:55:56	Rodovia PE-082 - Camutanga - PE	57	Ligado	0v	464 metros	-7.4301 -35.2548
21/03/2024 08:56:28	Rodovia PE-082 - Camutanga - PE	23	Ligado	0v	403 metros	-7.4267 -35.2560
21/03/2024 08:56:43	Rodovia PE-082 - Camutanga - PE	19	Ligado	0v	76 metros	-7.4261 -35.2563
21/03/2024 08:56:58	Rodovia PE-082 - Camutanga - PE	18	Ligado	0v	98 metros	-7.4254 -35.2568
21/03/2024 08:57:16	Rodovia PE-082 - Camutanga - PE	41	Ligado	0v	174 metros	-7.4241 -35.2577
21/03/2024 08:57:44	Rodovia PE-082 - Camutanga - PE	14	Ligado	0v	251 metros	-7.4220 -35.2586
21/03/2024 08:57:54	Rodovia PE-082 - Camutanga - PE	19	Ligado	0v	306 metros	-7.4215 -35.2587
21/03/2024 08:58:36	Rodovia PE-082 - Camutanga - PE	29	Ligado	0v	274 metros	-7.4192 -35.2594
21/03/2024 08:58:53	Rodovia PE-082 - Camutanga - PE	19	Ligado	0v	172 metros	-7.4178 -35.2600
21/03/2024 08:59:16	Rodovia PE-082 - Camutanga - PE	17	Ligado	0v	166 metros	-7.4165 -35.2608
21/03/2024 08:59:32	Rua Santa Cruz - Camutanga - PE	22	Ligado	0v	113 metros	-7.4157 -35.2614
21/03/2024 08:59:48	Rua Santa Cruz - Camutanga - PE	39	Ligado	0v	148 metros	-7.4154 -35.2627
21/03/2024 09:00:36	Rua Santa Cruz - Camutanga - PE	46	Ligado	0v	645 metros	-7.4112 -35.2668
21/03/2024 09:01:16	Rua Santa Cruz - Camutanga - PE	24	Ligado	0v	257 metros	-7.4096 -35.2684
21/03/2024 09:01:55	Rua Santa Cruz - Camutanga - PE	13	Ligado	0v	255 metros	-7.4080 -35.2700
21/03/2024 09:02:05	Rua Santa Cruz - Camutanga - PE	19	Ligado	0v	55 metros	-7.4077 -35.2704
21/03/2024 09:02:26	Avenida Doutor Simplício Tavares de Melo - Camutanga - PE	11	Ligado	0v	137 metros	-7.4070 -35.2714
21/03/2024 09:02:36	Avenida Doutor Simplício Tavares de Melo - Camutanga - PE	17	Ligado	0v	Parado	-7.4070 -35.2714
21/03/2024 09:03:12	Avenida Monsenhor Júlio Maria - Camutanga - PE	14	Ligado	0v	224 metros	-7.4087 -35.2724
21/03/2024 09:03:26	Rua Agamenon Magalhães - Camutanga - PE	13	Ligado	0v	61 metros	-7.4088 -35.2730

21/03/2024 09:03:47	Rua Juscelino Kubitschek - Camutanga - PE	14	Ligado	0v	99 metros	-7.4097 -35.2729
21/03/2024 09:04:02	Rua Juscelino Kubitschek - Camutanga - PE	15	Ligado	0v	56 metros	-7.4099 -35.2733
21/03/2024 09:04:12	Rua Juscelino Kubitschek - Camutanga - PE	12	Ligado	0v	Parado	-7.4099 -35.2733
21/03/2024 09:04:30	Rua Juscelino Kubitschek - Camutanga - PE	13	Ligado	0v	89 metros	-7.4103 -35.2741
21/03/2024 09:05:16	Rua Juscelino Kubitschek - Camutanga - PE	0	Ligado	0v	Parado	-7.4103 -35.2741
21/03/2024 09:05:56	Rua Juscelino Kubitschek - Camutanga - PE	0	Ligado	0v	Parado	-7.4103 -35.2741
21/03/2024 09:06:17	Avenida Moisés Correia - Camutanga - PE	20	Ligado	0v	79 metros	-7.4097 -35.2744
21/03/2024 09:06:27	Avenida Moisés Correia - Camutanga - PE	14	Ligado	0v	Parado	-7.4097 -35.2744
21/03/2024 09:07:16	Avenida Moisés Correia - Camutanga - PE	13	Ligado	0v	199 metros	-7.4081 -35.2752
21/03/2024 09:07:27	Avenida Moisés Correia - Camutanga - PE	12	Ligado	0v	Parado	-7.4081 -35.2752
21/03/2024 09:07:56	Avenida Moisés Correia - Camutanga - PE	0	Ligado	0v	59 metros	-7.4076 -35.2755
21/03/2024 09:08:36	Avenida Moisés Correia - Camutanga - PE	0	Ligado	0v	Parado	-7.4076 -35.2755
21/03/2024 09:09:16	Avenida Moisés Correia - Camutanga - PE	0	Ligado	0v	Parado	-7.4076 -35.2755
21/03/2024 09:09:56	Avenida Moisés Correia - Camutanga - PE	0	Ligado	0v	Parado	-7.4076 -35.2755
21/03/2024 09:10:36	Avenida Moisés Correia - Camutanga - PE	0	Ligado	0v	Parado	-7.4076 -35.2755
21/03/2024 09:11:16	Avenida Moisés Correia - Camutanga - PE	0	Ligado	0v	Parado	-7.4076 -35.2755
21/03/2024 09:11:56	Avenida Moisés Correia - Camutanga - PE	0	Ligado	0v	Parado	-7.4076 -35.2755
21/03/2024 09:12:36	Avenida Moisés Correia - Camutanga - PE	0	Ligado	0v	Parado	-7.4076 -35.2755
21/03/2024 09:13:05	Avenida Moisés Correia - Camutanga - PE	0	Ligado	0v	Parado	-7.4076 -35.2755
21/03/2024 09:13:07						
21/03/2024 09:17:36	Avenida Moisés Correia - Camutanga - PE	0	Desligado	0v	Parado	-7.4076 -35.2755
21/03/2024 09:22:36	Avenida Moisés Correia - Camutanga - PE	0	Desligado	0v	Parado	-7.4076 -35.2755

21/03/2024 09:27:36	Avenida Moisés Correia - Camutanga - PE	0	Desligado	0v	Parado	-7.4076 -35.2755
21/03/2024 09:32:36	Avenida Moisés Correia - Camutanga - PE	0	Desligado	0v	Parado	-7.4076 -35.2755
21/03/2024 09:37:36	Avenida Moisés Correia - Camutanga - PE	0	Desligado	0v	Parado	-7.4076 -35.2755
21/03/2024 09:42:36	Avenida Moisés Correia - Camutanga - PE	0	Desligado	0v	Parado	-7.4076 -35.2755
21/03/2024 09:47:36	Avenida Moisés Correia - Camutanga - PE	0	Desligado	0v	Parado	-7.4076 -35.2755
21/03/2024 09:52:36	Avenida Moisés Correia - Camutanga - PE	0	Desligado	0v	Parado	-7.4076 -35.2755
21/03/2024 09:57:36	Avenida Moisés Correia - Camutanga - PE	0	Desligado	0v	Parado	-7.4076 -35.2755
21/03/2024 10:02:36	Avenida Moisés Correia - Camutanga - PE	0	Desligado	0v	Parado	-7.4076 -35.2755
21/03/2024 10:07:36	Avenida Moisés Correia - Camutanga - PE	0	Desligado	0v	Parado	-7.4076 -35.2755
21/03/2024 10:12:36	Avenida Moisés Correia - Camutanga - PE	0	Desligado	0v	Parado	-7.4076 -35.2755
21/03/2024 10:17:36	Avenida Moisés Correia - Camutanga - PE	0	Desligado	0v	Parado	-7.4076 -35.2755
21/03/2024 10:22:36	Avenida Moisés Correia - Camutanga - PE	0	Desligado	0v	Parado	-7.4076 -35.2755
21/03/2024 10:27:36	Avenida Moisés Correia - Camutanga - PE	0	Desligado	0v	Parado	-7.4076 -35.2755
21/03/2024 10:32:36	Avenida Moisés Correia - Camutanga - PE	0	Desligado	0v	Parado	-7.4076 -35.2755
21/03/2024 10:37:36	Avenida Moisés Correia - Camutanga - PE	0	Desligado	0v	Parado	-7.4076 -35.2755
21/03/2024 10:42:36	Avenida Moisés Correia - Camutanga - PE	0	Desligado	0v	Parado	-7.4076 -35.2755
21/03/2024 10:47:36	Avenida Moisés Correia - Camutanga - PE	0	Desligado	0v	Parado	-7.4076 -35.2755
21/03/2024 10:54:35	Avenida Moisés Correia - Camutanga - PE	0	Desligado	0v	Parado	-7.4076 -35.2755
21/03/2024 10:59:35	Avenida Moisés Correia - Camutanga - PE	0	Desligado	0v	Parado	-7.4076 -35.2755
21/03/2024 11:04:35	Avenida Moisés Correia - Camutanga - PE	0	Desligado	0v	Parado	-7.4076 -35.2755
21/03/2024 11:09:35	Avenida Moisés Correia - Camutanga - PE	0	Desligado	0v	Parado	-7.4076 -35.2755
21/03/2024 11:14:35	Avenida Moisés Correia - Camutanga - PE	0	Desligado	0v	Parado	-7.4076 -35.2755

21/03/2024 11:19:35	Avenida Moisés Correia - Camutanga - PE	0	Desligado	0v	Parado	-7.4076 -35.2755
21/03/2024 11:24:35	Avenida Moisés Correia - Camutanga - PE	0	Desligado	0v	Parado	-7.4076 -35.2755
21/03/2024 11:27:55	Avenida Moisés Correia - Camutanga - PE	0	Desligado	0v	Parado	-7.4076 -35.2755
21/03/2024 11:28:02						
21/03/2024 11:28:38	Avenida Moisés Correia - Camutanga - PE	0	Ligado	0v	Parado	-7.4076 -35.2755
21/03/2024 11:29:18	Avenida Moisés Correia - Camutanga - PE	0	Ligado	0v	Parado	-7.4076 -35.2755
21/03/2024 11:29:58	Avenida Moisés Correia - Camutanga - PE	0	Ligado	0v	Parado	-7.4076 -35.2755
21/03/2024 11:30:38	Avenida Moisés Correia - Camutanga - PE	14	Ligado	0v	106 metros	-7.4085 -35.2752
21/03/2024 11:31:15	Avenida Moisés Correia - Camutanga - PE	12	Ligado	0v	106 metros	-7.4094 -35.2748
21/03/2024 11:31:25	Avenida Moisés Correia - Camutanga - PE	14	Ligado	0v	Parado	-7.4094 -35.2748
21/03/2024 11:31:58	Avenida Moisés Correia - Camutanga - PE	13	Ligado	0v	146 metros	-7.4105 -35.2742
21/03/2024 11:32:38	Rua Moisés Correia - Camutanga - PE	0	Ligado	0v	71 metros	-7.4111 -35.2739
21/03/2024 11:33:18	Rua Moisés Correia - Camutanga - PE	0	Ligado	0v	Parado	-7.4111 -35.2739
21/03/2024 11:33:58	Rua Moisés Correia - Camutanga - PE	0	Ligado	0v	Parado	-7.4111 -35.2739
21/03/2024 11:34:38	Rua Moisés Correia - Camutanga - PE	0	Ligado	0v	Parado	-7.4111 -35.2739
21/03/2024 11:35:18	Rua Moisés Correia - Camutanga - PE	0	Ligado	0v	Parado	-7.4111 -35.2739
21/03/2024 11:35:58	Rua Moisés Correia - Camutanga - PE	0	Ligado	0v	Parado	-7.4111 -35.2739
21/03/2024 11:36:38	Rua Moisés Correia - Camutanga - PE	0	Ligado	0v	Parado	-7.4111 -35.2739
21/03/2024 11:37:18	Rua Moisés Correia - Camutanga - PE	0	Ligado	0v	Parado	-7.4111 -35.2739
21/03/2024 11:37:58	Rua Moisés Correia - Camutanga - PE	0	Ligado	0v	Parado	-7.4111 -35.2739
21/03/2024 11:38:38	Avenida Moisés Correia - Camutanga - PE	0	Ligado	0v	98 metros	-7.4102 -35.2741
21/03/2024 11:39:18	Avenida Moisés Correia - Camutanga - PE	0	Ligado	0v	Parado	-7.4102 -35.2741

21/03/2024 11:39:58	Avenida Moisés Correia - Camutanga - PE	0	Ligado	0v	Parado	-7.4102 -35.2741
21/03/2024 11:40:38	Avenida Moisés Correia - Camutanga - PE	0	Ligado	0v	Parado	-7.4102 -35.2741
21/03/2024 11:41:18	Avenida Moisés Correia - Camutanga - PE	0	Ligado	0v	Parado	-7.4102 -35.2741
21/03/2024 11:41:58	Avenida Moisés Correia - Camutanga - PE	0	Ligado	0v	Parado	-7.4102 -35.2741
21/03/2024 11:42:38	Avenida Moisés Correia - Camutanga - PE	0	Ligado	0v	Parado	-7.4102 -35.2741
21/03/2024 11:43:18	Avenida Moisés Correia - Camutanga - PE	0	Ligado	0v	Parado	-7.4102 -35.2741
21/03/2024 11:43:58	Avenida Moisés Correia - Camutanga - PE	0	Ligado	0v	Parado	-7.4102 -35.2741
21/03/2024 11:44:38	Avenida Moisés Correia - Camutanga - PE	0	Ligado	0v	Parado	-7.4102 -35.2741
21/03/2024 11:45:18	Avenida Moisés Correia - Camutanga - PE	0	Ligado	0v	Parado	-7.4102 -35.2741
21/03/2024 11:45:58	Avenida Moisés Correia - Camutanga - PE	0	Ligado	0v	Parado	-7.4102 -35.2741
21/03/2024 11:46:38	Avenida Moisés Correia - Camutanga - PE	0	Ligado	0v	Parado	-7.4102 -35.2741
21/03/2024 11:47:18	Avenida Moisés Correia - Camutanga - PE	0	Ligado	0v	Parado	-7.4102 -35.2741
21/03/2024 11:47:58	Avenida Moisés Correia - Camutanga - PE	0	Ligado	0v	Parado	-7.4102 -35.2741
21/03/2024 11:48:38	Avenida Moisés Correia - Camutanga - PE	16	Ligado	0v	76 metros	-7.4096 -35.2744
21/03/2024 11:49:18	Travessa José Batista - Camutanga - PE	0	Ligado	0v	118 metros	-7.4087 -35.2749
21/03/2024 11:49:58	Avenida Moisés Correia - Camutanga - PE	0	Ligado	0v	77 metros	-7.4084 -35.2743
21/03/2024 11:50:38	Avenida Moisés Correia - Camutanga - PE	0	Ligado	0v	Parado	-7.4084 -35.2743
21/03/2024 11:51:18	Avenida Moisés Correia - Camutanga - PE	0	Ligado	0v	Parado	-7.4084 -35.2743
21/03/2024 11:51:58	Avenida Moisés Correia - Camutanga - PE	0	Ligado	0v	Parado	-7.4084 -35.2743
21/03/2024 11:52:38	Avenida Moisés Correia - Camutanga - PE	0	Ligado	0v	Parado	-7.4084 -35.2743
21/03/2024 11:53:18	Avenida Moisés Correia - Camutanga - PE	0	Ligado	0v	Parado	-7.4084 -35.2743
21/03/2024 11:53:58	Avenida Moisés Correia - Camutanga - PE	0	Ligado	0v	Parado	-7.4084 -35.2743

21/03/2024 11:54:38	Avenida Moisés Correia - Camutanga - PE	0	Ligado	0v	Parado	-7.4084 -35.2743
21/03/2024 11:55:18	Avenida Moisés Correia - Camutanga - PE	0	Ligado	0v	Parado	-7.4084 -35.2743
21/03/2024 11:55:58	Avenida Moisés Correia - Camutanga - PE	0	Ligado	0v	Parado	-7.4084 -35.2743
21/03/2024 11:56:38	Avenida Moisés Correia - Camutanga - PE	0	Ligado	0v	Parado	-7.4084 -35.2743
21/03/2024 11:57:18	Avenida Moisés Correia - Camutanga - PE	0	Ligado	0v	Parado	-7.4084 -35.2743
21/03/2024 11:57:58	Avenida Moisés Correia - Camutanga - PE	0	Ligado	0v	Parado	-7.4084 -35.2743
21/03/2024 11:58:38	Avenida Moisés Correia - Camutanga - PE	0	Ligado	0v	Parado	-7.4084 -35.2743
21/03/2024 11:59:19	Avenida Presidente Getúlio Vargas - Camutanga - PE	0	Ligado	0v	53 metros	-7.4087 -35.2739
21/03/2024 11:59:59	Avenida Doutor Simplício Tavares de Melo - Camutanga - PE	10	Ligado	0v	138 metros	-7.4088 -35.2727
21/03/2024 12:00:09	Avenida Doutor Simplício Tavares de Melo - Camutanga - PE	19	Ligado	0v	Parado	-7.4088 -35.2727
21/03/2024 12:00:25	Avenida Doutor Simplício Tavares de Melo - Camutanga - PE	31	Ligado	0v	135 metros	-7.4079 -35.2719
21/03/2024 12:00:39	Avenida Doutor Simplício Tavares de Melo - Camutanga - PE	15	Ligado	0v	79 metros	-7.4073 -35.2716
21/03/2024 12:00:50	Avenida Doutor Simplício Tavares de Melo - Camutanga - PE	13	Ligado	0v	Parado	-7.4073 -35.2716
21/03/2024 12:01:19	Rua Santa Cruz - Camutanga - PE	0	Ligado	0v	51 metros	-7.4072 -35.2711
21/03/2024 12:01:59	Rua Santa Cruz - Camutanga - PE	21	Ligado	0v	183 metros	-7.4082 -35.2698
21/03/2024 12:02:13	Rua Santa Cruz - Camutanga - PE	22	Ligado	0v	100 metros	-7.4088 -35.2692
21/03/2024 12:02:39	Rua Santa Cruz - Camutanga - PE	19	Ligado	0v	166 metros	-7.4099 -35.2681
21/03/2024 12:03:19	Rua Agamenon Magalhães - Camutanga - PE	14	Ligado	0v	100 metros	-7.4108 -35.2679
21/03/2024 12:03:37	Rua Agamenon Magalhães - Camutanga - PE	13	Ligado	0v	72 metros	-7.4111 -35.2685
21/03/2024 12:03:48	Rua Agamenon Magalhães - Camutanga - PE	14	Ligado	0v	Parado	-7.4111 -35.2685
21/03/2024 12:03:59	Rua Agamenon Magalhães - Camutanga - PE	15	Ligado	0v	91 metros	-7.4115 -35.2692
21/03/2024 12:04:39	Rua Agamenon Magalhães - Camutanga - PE	12	Ligado	0v	170 metros	-7.4125 -35.2704

21/03/2024 12:04:54	Rua Agamenon Magalhães - Camutanga - PE	14	Ligado	0v	Parado	-7.4125 -35.2704
21/03/2024 12:05:19	Camutanga - PE	0	Ligado	0v	81 metros	-7.4130 -35.2709
21/03/2024 12:05:59	Rua Agamenon Magalhães - Camutanga - PE	0	Ligado	0v	57 metros	-7.4133 -35.2713
21/03/2024 12:06:39	Rua Agamenon Magalhães - Camutanga - PE	0	Ligado	0v	103 metros	-7.4139 -35.2720
21/03/2024 12:07:19	Rua Agamenon Magalhães - Camutanga - PE	0	Ligado	0v	113 metros	-7.4146 -35.2727
21/03/2024 12:07:59	Rua Agamenon Magalhães - Camutanga - PE	16	Ligado	0v	107 metros	-7.4149 -35.2736
21/03/2024 12:08:39	Rua Agamenon Magalhães - Camutanga - PE	11	Ligado	0v	146 metros	-7.4152 -35.2749
21/03/2024 12:08:57	Rua Agamenon Magalhães - Camutanga - PE	12	Ligado	0v	74 metros	-7.4153 -35.2756
21/03/2024 12:09:19	Rua Agamenon Magalhães - Camutanga - PE	0	Ligado	0v	Parado	-7.4153 -35.2756
21/03/2024 12:09:59	Rua Agamenon Magalhães - Camutanga - PE	0	Ligado	0v	Parado	-7.4153 -35.2756
21/03/2024 12:10:22	Rua Agamenon Magalhães - Camutanga - PE	12	Ligado	0v	Parado	-7.4153 -35.2756
21/03/2024 12:10:39	Rua Agamenon Magalhães - Camutanga - PE	0	Ligado	0v	83 metros	-7.4150 -35.2763
21/03/2024 12:11:19	Rua Agamenon Magalhães - Camutanga - PE	0	Ligado	0v	89 metros	-7.4150 -35.2771
21/03/2024 12:11:49	Rua Agamenon Magalhães - Camutanga - PE	11	Ligado	0v	98 metros	-7.4153 -35.2779
21/03/2024 12:11:59	Rua Agamenon Magalhães - Camutanga - PE	12	Ligado	0v	Parado	-7.4153 -35.2779
21/03/2024 12:12:16	Rua Agamenon Magalhães - Camutanga - PE	18	Ligado	0v	102 metros	-7.4155 -35.2788
21/03/2024 12:12:39	Camutanga - PE	16	Ligado	0v	95 metros	-7.4161 -35.2794
21/03/2024 12:12:58	Camutanga - PE	16	Ligado	0v	81 metros	-7.4166 -35.2799
21/03/2024 12:13:16	Camutanga - PE	16	Ligado	0v	74 metros	-7.4172 -35.2802
21/03/2024 12:13:26	Camutanga - PE	15	Ligado	0v	Parado	-7.4172 -35.2802
21/03/2024 12:13:59	Camutanga - PE	16	Ligado	0v	174 metros	-7.4180 -35.2816
21/03/2024 12:15:45	Camutanga - PE	10	Ligado	0v	374 metros	-7.4198 -35.2844


21/03/2024 12:16:21	Camutanga - PE	11	Ligado	0v	143 metros	-7.4203 -35.2856
21/03/2024 12:16:35	Camutanga - PE	14	Ligado	0v	59 metros	-7.4205 -35.2861
21/03/2024 12:16:52	Camutanga - PE	14	Ligado	0v	62 metros	-7.4207 -35.2866
21/03/2024 12:17:05	Camutanga - PE	14	Ligado	0v	55 metros	-7.4206 -35.2871
21/03/2024 12:17:19	Camutanga - PE	16	Ligado	0v	53 metros	-7.4206 -35.2876
21/03/2024 12:17:39	Camutanga - PE	11	Ligado	0v	90 metros	-7.4207 -35.2884
21/03/2024 12:17:52	Camutanga - PE	11	Ligado	0v	Parado	-7.4207 -35.2884
21/03/2024 12:18:04	Camutanga - PE	16	Ligado	0v	80 metros	-7.4202 -35.2890
21/03/2024 12:20:36	Camutanga - PE	21	Ligado	0v	452 metros	-7.4217 -35.2928
21/03/2024 12:21:16	Camutanga - PE	12	Ligado	0v	205 metros	-7.4216 -35.2946
21/03/2024 12:21:56	Camutanga - PE	16	Ligado	0v	845 metros	-7.4221 -35.2964
21/03/2024 12:22:36	Camutanga - PE	13	Ligado	0v	84 metros	-7.4225 -35.2970
21/03/2024 12:24:03	Camutanga - PE	21	Ligado	0v	110 metros	-7.4255 -35.2972
21/03/2024 12:24:43	Camutanga - PE	10	Ligado	0v	447 metros	-7.4265 -35.2972
21/03/2024 12:25:25	Camutanga - PE	13	Ligado	0v	104 metros	-7.4267 -35.2963
21/03/2024 12:26:05	Camutanga - PE	14	Ligado	0v	235 metros	-7.4264 -35.2951
21/03/2024 12:27:19	Camutanga - PE	24	Ligado	0v	214 metros	-7.4262 -35.2920
21/03/2024 12:27:59	Camutanga - PE	14	Ligado	0v	562 metros	-7.4261 -35.2900
21/03/2024 12:29:00	Camutanga - PE	10	Ligado	0v	152 metros	-7.4266 -35.2888
21/03/2024 12:30:40	Camutanga - PE	19	Ligado	0v	443 metros	-7.4289 -35.2872
21/03/2024 12:32:12	Camutanga - PE	10	Ligado	0v	188 metros	-7.4302 -35.2883
21/03/2024 12:32:52	Camutanga - PE	16	Ligado	0v	231 metros	-7.4297 -35.2892

21/03/2024 12:34:01	Camutanga - PE	15	Ligado	0v	289 metros	-7.4310 -35.2914
21/03/2024 12:34:42	Camutanga - PE	10	Ligado	0v	465 metros	-7.4320 -35.2927
21/03/2024 12:35:39	Camutanga - PE	13	Ligado	0v	Parado	-7.4320 -35.2927
21/03/2024 12:41:35	Camutanga - PE	18	Ligado	0v	827 metros	-7.4332 -35.3001
21/03/2024 12:41:51	Camutanga - PE	23	Ligado	0v	90 metros	-7.4332 -35.3009
21/03/2024 12:42:29	Camutanga - PE	21	Ligado	0v	231 metros	-7.4325 -35.3029
21/03/2024 12:42:40	Camutanga - PE	16	Ligado	0v	54 metros	-7.4327 -35.3033
21/03/2024 12:43:12	Camutanga - PE	18	Ligado	0v	181 metros	-7.4329 -35.3049
21/03/2024 12:43:23	Camutanga - PE	15	Ligado	0v	53 metros	-7.4332 -35.3053
21/03/2024 12:43:33	Camutanga - PE	14	Ligado	0v	Parado	-7.4332 -35.3053
21/03/2024 12:43:52	Camutanga - PE	18	Ligado	0v	141 metros	-7.4344 -35.3055
21/03/2024 12:44:05	Camutanga - PE	12	Ligado	0v	61 metros	-7.4350 -35.3057
21/03/2024 12:44:32	Camutanga - PE	0	Ligado	0v	Parado	-7.4350 -35.3057
21/03/2024 12:45:08	Camutanga - PE	15	Ligado	0v	100 metros	-7.4347 -35.3065
21/03/2024 12:46:42	Camutanga - PE	17	Ligado	0v	451 metros	-7.4311 -35.3083
21/03/2024 12:47:22	Camutanga - PE	13	Ligado	0v	151 metros	-7.4298 -35.3088
21/03/2024 12:48:41	Camutanga - PE	22	Ligado	0v	344 metros	-7.4294 -35.3110
21/03/2024 12:49:21	Camutanga - PE	22	Ligado	0v	213 metros	-7.4295 -35.3133
21/03/2024 12:50:01	Camutanga - PE	22	Ligado	0v	764 metros	-7.4300 -35.3152
21/03/2024 12:53:20	Camutanga - PE	18	Ligado	0v	214 metros	-7.4315 -35.3215
21/03/2024 12:54:02	Camutanga - PE	10	Ligado	0v	934 metros	-7.4320 -35.3234
21/03/2024 12:54:46	Camutanga - PE	11	Ligado	0v	83 metros	-7.4323 -35.3241

21/03/2024 12:55:29	Camutanga - PE	10	Ligado	0v	181 metros	-7.4324 -35.3250
21/03/2024 12:56:57	Camutanga - PE	12	Ligado	0v	522 metros	-7.4332 -35.3280
21/03/2024 13:00:03	Camutanga - PE	10	Ligado	0v	12 metros	-7.4331 -35.3280
21/03/2024 13:00:43	Camutanga - PE	16	Ligado	0v	81 metros	-7.4329 -35.3273
21/03/2024 13:01:23	Camutanga - PE	25	Ligado	0v	144 metros	-7.4324 -35.3261
21/03/2024 13:02:09	Camutanga - PE	12	Ligado	0v	177 metros	-7.4324 -35.3245
21/03/2024 13:03:29	Camutanga - PE	22	Ligado	0v	329 metros	-7.4314 -35.3217
21/03/2024 13:04:09	Camutanga - PE	20	Ligado	0v	200 metros	-7.4315 -35.3199
21/03/2024 13:04:49	Camutanga - PE	24	Ligado	0v	213 metros	-7.4312 -35.3180
21/03/2024 13:05:29	Camutanga - PE	19	Ligado	0v	186 metros	-7.4307 -35.3164
21/03/2024 13:07:03	Camutanga - PE	12	Ligado	0v	298 metros	-7.4297 -35.3139
21/03/2024 13:07:43	Camutanga - PE	21	Ligado	0v	226 metros	-7.4293 -35.3119
21/03/2024 13:08:23	Camutanga - PE	19	Ligado	0v	224 metros	-7.4296 -35.3099
21/03/2024 13:09:03	Camutanga - PE	11	Ligado	0v	166 metros	-7.4296 -35.3084
21/03/2024 13:09:59	Camutanga - PE	17	Ligado	0v	278 metros	-7.4276 -35.3069
21/03/2024 13:10:39	Camutanga - PE	24	Ligado	0v	224 metros	-7.4258 -35.3060
21/03/2024 13:11:19	Camutanga - PE	27	Ligado	0v	274 metros	-7.4252 -35.3036
21/03/2024 13:11:59	Camutanga - PE	26	Ligado	0v	268 metros	-7.4242 -35.3014
21/03/2024 13:13:22	Camutanga - PE	14	Ligado	0v	707 metros	-7.4220 -35.2974
21/03/2024 13:14:02	Camutanga - PE	10	Ligado	0v	597 metros	-7.4220 -35.2963
21/03/2024 13:14:42	Camutanga - PE	21	Ligado	0v	530 metros	-7.4218 -35.2957
21/03/2024 13:15:22	Camutanga - PE	13	Ligado	0v	375 metros	-7.4217 -35.2940

21/03/2024 13:16:53	Camutanga - PE	19	Ligado	0v	123 metros	-7.4204 -35.2917
21/03/2024 13:17:09	Camutanga - PE	12	Ligado	0v	71 metros	-7.4198 -35.2919
21/03/2024 13:17:23	Camutanga - PE	15	Ligado	0v	64 metros	-7.4193 -35.2916
21/03/2024 13:17:47	Camutanga - PE	15	Ligado	0v	84 metros	-7.4188 -35.2911
21/03/2024 13:18:06	Camutanga - PE	14	Ligado	0v	79 metros	-7.4182 -35.2906
21/03/2024 13:18:27	Camutanga - PE	11	Ligado	0v	97 metros	-7.4177 -35.2899
21/03/2024 13:18:38	Camutanga - PE	22	Ligado	0v	Parado	-7.4177 -35.2899
21/03/2024 13:18:50	Camutanga - PE	20	Ligado	0v	94 metros	-7.4170 -35.2895
21/03/2024 13:19:07	Camutanga - PE	10	Ligado	0v	67 metros	-7.4166 -35.2891
21/03/2024 13:19:17	Camutanga - PE	18	Ligado	0v	Parado	-7.4166 -35.2891
21/03/2024 13:19:31	Camutanga - PE	22	Ligado	0v	130 metros	-7.4154 -35.2889
21/03/2024 13:19:47	Camutanga - PE	20	Ligado	0v	96 metros	-7.4148 -35.2883
21/03/2024 13:20:05	Camutanga - PE	18	Ligado	0v	89 metros	-7.4143 -35.2877
21/03/2024 13:20:27	Camutanga - PE	23	Ligado	0v	122 metros	-7.4139 -35.2867
21/03/2024 13:20:52	Camutanga - PE	24	Ligado	0v	165 metros	-7.4133 -35.2853
21/03/2024 13:21:07	Camutanga - PE	16	Ligado	0v	77 metros	-7.4129 -35.2848
21/03/2024 13:21:46	Camutanga - PE	20	Ligado	0v	238 metros	-7.4116 -35.2831
21/03/2024 13:22:27	Camutanga - PE	25	Ligado	0v	262 metros	-7.4100 -35.2813
21/03/2024 13:22:55	Camutanga - PE	22	Ligado	0v	196 metros	-7.4090 -35.2798
21/03/2024 13:23:07	Rua Joaquim Nabuco - Camutanga - PE	12	Ligado	0v	51 metros	-7.4089 -35.2794
21/03/2024 13:23:27	Rua Mauricio Dias Pereira - Camutanga - PE	11	Ligado	0v	76 metros	-7.4087 -35.2787
21/03/2024 13:23:47	Rua Mauricio Dias Pereira - Camutanga - PE	11	Ligado	0v	Parado	-7.4087 -35.2787

21/03/2024 13:24:27	Rua Joaquim Nabuco - Camutanga - PE	14	Ligado	0v	214 metros	-7.4079 -35.2770
21/03/2024 13:25:07	Rua Joaquim Nabuco - Camutanga - PE	10	Ligado	0v	86 metros	-7.4075 -35.2763
21/03/2024 13:25:47	Rua Joaquim Nabuco - Camutanga - PE	0	Ligado	0v	68 metros	-7.4072 -35.2758
21/03/2024 13:26:27	Rua Joaquim Nabuco - Camutanga - PE	17	Ligado	0v	125 metros	-7.4067 -35.2748
21/03/2024 13:27:07	Rua Joaquim Nabuco - Camutanga - PE	0	Ligado	0v	123 metros	-7.4062 -35.2738
21/03/2024 13:27:30	Rua Joaquim Nabuco - Camutanga - PE	10	Ligado	0v	57 metros	-7.4059 -35.2733
21/03/2024 13:27:48	Rua Joaquim Nabuco - Camutanga - PE	25	Ligado	0v	62 metros	-7.4055 -35.2730
21/03/2024 13:27:58	Rua Joaquim Nabuco - Camutanga - PE	19	Ligado	0v	Parado	-7.4055 -35.2730
21/03/2024 13:28:28	Rua Santa Cruz - Camutanga - PE	0	Ligado	0v	102 metros	-7.4060 -35.2723
21/03/2024 13:28:43	Rua Santa Cruz - Camutanga - PE	11	Ligado	0v	Parado	-7.4060 -35.2723
21/03/2024 13:28:54	Rua Santa Cruz - Camutanga - PE	11	Ligado	0v	98 metros	-7.4067 -35.2717
21/03/2024 13:29:04	Avenida Doutor Simplício Tavares de Melo - Camutanga - PE	24	Ligado	0v	53 metros	-7.4071 -35.2715
21/03/2024 13:29:29	Avenida Doutor Simplício Tavares de Melo - Camutanga - PE	21	Ligado	0v	166 metros	-7.4084 -35.2722
21/03/2024 13:29:48	Avenida Doutor Simplício Tavares de Melo - Camutanga - PE	0	Ligado	0v	Parado	-7.4084 -35.2722
21/03/2024 13:30:28	Avenida Doutor Simplício Tavares de Melo - Camutanga - PE	10	Ligado	0v	81 metros	-7.4088 -35.2729
21/03/2024 13:31:08	Avenida Doutor Simplício Tavares de Melo - Camutanga - PE	17	Ligado	0v	73 metros	-7.4087 -35.2735
21/03/2024 13:31:48	Avenida Doutor Simplício Tavares de Melo - Camutanga - PE	0	Ligado	0v	Parado	-7.4087 -35.2735
21/03/2024 13:32:03	Avenida Moisés Correia - Camutanga - PE	11	Ligado	0v	77 metros	-7.4084 -35.2741
21/03/2024 13:32:28	Avenida Moisés Correia - Camutanga - PE	12	Ligado	0v	88 metros	-7.4087 -35.2748
21/03/2024 13:32:38	Avenida Moisés Correia - Camutanga - PE	16	Ligado	0v	Parado	-7.4087 -35.2748
21/03/2024 13:33:08	Avenida Moisés Correia - Camutanga - PE	18	Ligado	0v	149 metros	-7.4077 -35.2757
21/03/2024 13:33:21	Avenida Moisés Correia - Camutanga - PE	15	Ligado	0v	Parado	-7.4077 -35.2757

21/03/2024 13:33:39	Avenida Moisés Correia - Camutanga - PE	10	Ligado	0v	Parado	-7.4077 -35.2757
21/03/2024 13:34:28	Avenida Moisés Correia - Camutanga - PE	0	Ligado	0v	Parado	-7.4077 -35.2757
21/03/2024 13:35:08	Avenida Moisés Correia - Camutanga - PE	0	Ligado	0v	Parado	-7.4077 -35.2757
21/03/2024 13:35:48	Avenida Moisés Correia - Camutanga - PE	0	Ligado	0v	Parado	-7.4077 -35.2757
21/03/2024 13:36:28	Avenida Moisés Correia - Camutanga - PE	0	Ligado	0v	Parado	-7.4077 -35.2757
21/03/2024 13:37:08	Avenida Moisés Correia - Camutanga - PE	0	Ligado	0v	Parado	-7.4077 -35.2757
21/03/2024 13:37:09						
21/03/2024 13:37:48	Avenida Moisés Correia - Camutanga - PE	0	Desligado	0v	Parado	-7.4077 -35.2757
21/03/2024 13:38:28	Avenida Moisés Correia - Camutanga - PE	0	Desligado	0v	Parado	-7.4077 -35.2757
21/03/2024 13:39:08	Avenida Moisés Correia - Camutanga - PE	0	Desligado	0v	Parado	-7.4077 -35.2757
21/03/2024 13:39:34	Avenida Moisés Correia - Camutanga - PE	0	Desligado	0v	Parado	-7.4077 -35.2757
21/03/2024 13:44:08	Avenida Moisés Correia - Camutanga - PE	0	Desligado	0v	Parado	-7.4077 -35.2757
21/03/2024 13:49:08	Avenida Moisés Correia - Camutanga - PE	0	Desligado	0v	Parado	-7.4077 -35.2757
21/03/2024 13:54:08	Avenida Moisés Correia - Camutanga - PE	0	Desligado	0v	Parado	-7.4077 -35.2757
21/03/2024 13:59:08	Avenida Moisés Correia - Camutanga - PE	0	Desligado	0v	Parado	-7.4077 -35.2757
21/03/2024 14:04:08	Avenida Moisés Correia - Camutanga - PE	0	Desligado	0v	Parado	-7.4077 -35.2757
21/03/2024 14:09:08	Avenida Moisés Correia - Camutanga - PE	0	Desligado	0v	Parado	-7.4077 -35.2757
21/03/2024 14:14:08	Avenida Moisés Correia - Camutanga - PE	0	Desligado	0v	Parado	-7.4077 -35.2757
21/03/2024 14:19:08	Avenida Moisés Correia - Camutanga - PE	0	Desligado	0v	Parado	-7.4077 -35.2757
21/03/2024 14:24:08	Avenida Moisés Correia - Camutanga - PE	0	Desligado	0v	Parado	-7.4077 -35.2757
21/03/2024 14:29:08	Avenida Moisés Correia - Camutanga - PE	0	Desligado	0v	Parado	-7.4077 -35.2757
21/03/2024 14:34:08	Avenida Moisés Correia - Camutanga - PE	0	Desligado	0v	Parado	-7.4077 -35.2757

21/03/2024 16:29:08	Avenida Moisés Correia - Camutanga - PE	0	Desligado	0v	Parado	-7.4077 -35.2757
21/03/2024 16:34:08	Avenida Moisés Correia - Camutanga - PE	0	Desligado	0v	Parado	-7.4077 -35.2757
21/03/2024 16:39:08	Avenida Moisés Correia - Camutanga - PE	0	Desligado	0v	Parado	-7.4077 -35.2757
21/03/2024 16:44:08	Avenida Moisés Correia - Camutanga - PE	0	Desligado	0v	Parado	-7.4077 -35.2757
21/03/2024 16:49:08	Avenida Moisés Correia - Camutanga - PE	0	Desligado	0v	Parado	-7.4077 -35.2757
21/03/2024 16:54:08	Avenida Moisés Correia - Camutanga - PE	0	Desligado	0v	Parado	-7.4077 -35.2757
21/03/2024 16:59:08	Avenida Moisés Correia - Camutanga - PE	0	Desligado	0v	Parado	-7.4077 -35.2757
21/03/2024 17:04:08	Avenida Moisés Correia - Camutanga - PE	0	Desligado	0v	Parado	-7.4077 -35.2757
21/03/2024 17:09:08	Avenida Moisés Correia - Camutanga - PE	0	Desligado	0v	Parado	-7.4077 -35.2757
21/03/2024 17:14:08	Avenida Moisés Correia - Camutanga - PE	0	Desligado	0v	Parado	-7.4077 -35.2757
21/03/2024 17:19:08	Avenida Moisés Correia - Camutanga - PE	0	Desligado	0v	Parado	-7.4077 -35.2757
21/03/2024 17:24:08	Avenida Moisés Correia - Camutanga - PE	0	Desligado	0v	Parado	-7.4077 -35.2757
21/03/2024 17:29:08	Avenida Moisés Correia - Camutanga - PE	0	Desligado	0v	Parado	-7.4077 -35.2757
21/03/2024 17:34:08	Avenida Moisés Correia - Camutanga - PE	0	Desligado	0v	Parado	-7.4077 -35.2757
21/03/2024 17:39:08	Avenida Moisés Correia - Camutanga - PE	0	Desligado	0v	Parado	-7.4077 -35.2757
21/03/2024 17:44:08	Avenida Moisés Correia - Camutanga - PE	0	Desligado	0v	Parado	-7.4077 -35.2757
21/03/2024 17:49:08	Avenida Moisés Correia - Camutanga - PE	0	Desligado	0v	Parado	-7.4077 -35.2757
21/03/2024 17:54:08	Avenida Moisés Correia - Camutanga - PE	0	Desligado	0v	Parado	-7.4077 -35.2757
21/03/2024 17:58:42	Avenida Moisés Correia - Camutanga - PE	0	Desligado	0v	Parado	-7.4077 -35.2757
21/03/2024 17:58:52						
21/03/2024 17:59:28	Avenida Moisés Correia - Camutanga - PE	0	Ligado	0v	Parado	-7.4077 -35.2757
21/03/2024 18:00:08	Avenida Moisés Correia - Camutanga - PE	0	Ligado	0v	Parado	-7.4077 -35.2757

21/03/2024 18:00:48	Avenida Moisés Correia - Camutanga - PE	0	Ligado	0v	Parado	-7.4077 -35.2757
21/03/2024 18:03:05	Avenida Doutor Simplício Tavares de Melo - Camutanga - PE	10	Ligado	0v	252 metros	-7.4088 -35.2737
21/03/2024 18:03:45	Avenida Doutor Simplício Tavares de Melo - Camutanga - PE	14	Ligado	0v	389 metros	-7.4086 -35.2723
21/03/2024 18:04:32	Avenida Doutor Simplício Tavares de Melo - Camutanga - PE	17	Ligado	0v	97 metros	-7.4078 -35.2719
21/03/2024 18:04:51	Avenida Doutor Simplício Tavares de Melo - Camutanga - PE	14	Ligado	0v	87 metros	-7.4071 -35.2715
21/03/2024 18:05:01	Avenida Doutor Simplício Tavares de Melo - Camutanga - PE	22	Ligado	0v	Parado	-7.4071 -35.2715
21/03/2024 18:05:12	Rua Santa Cruz - Camutanga - PE	28	Ligado	0v	128 metros	-7.4077 -35.2705
21/03/2024 18:05:34	Rua Santa Cruz - Camutanga - PE	30	Ligado	0v	145 metros	-7.4085 -35.2695
21/03/2024 18:05:52	Rua Santa Cruz - Camutanga - PE	27	Ligado	0v	113 metros	-7.4092 -35.2687
21/03/2024 18:06:32	Rua Santa Cruz - Camutanga - PE	15	Ligado	0v	254 metros	-7.4109 -35.2671
21/03/2024 18:07:12	Rua Santa Cruz - Camutanga - PE	42	Ligado	0v	401 metros	-7.4134 -35.2646
21/03/2024 18:07:37	Rua Santa Cruz - Camutanga - PE	48	Ligado	0v	297 metros	-7.4154 -35.2628
21/03/2024 18:07:52	Rodovia Pe Oitenta e Dois - Camutanga - PE	25	Ligado	0v	177 metros	-7.4159 -35.2613
21/03/2024 18:08:32	Rodovia PE-082 - Camutanga - PE	22	Ligado	0v	274 metros	-7.4180 -35.2599
21/03/2024 18:08:48	Rodovia PE-082 - Camutanga - PE	25	Ligado	0v	118 metros	-7.4190 -35.2595
21/03/2024 18:09:13	Rodovia PE-082 - Camutanga - PE	0	Ligado	0v	88 metros	-7.4197 -35.2592
21/03/2024 18:09:27	Rodovia PE-082 - Camutanga - PE	12	Ligado	0v	Parado	-7.4197 -35.2592
21/03/2024 18:09:53	Rodovia PE-082 - Camutanga - PE	30	Ligado	0v	213 metros	-7.4215 -35.2587
21/03/2024 18:10:06	Rodovia PE-082 - Camutanga - PE	15	Ligado	0v	92 metros	-7.4223 -35.2585
21/03/2024 18:10:25	Rodovia PE-082 - Camutanga - PE	46	Ligado	0v	203 metros	-7.4240 -35.2577
21/03/2024 18:10:47	Ferreiros - PE	30	Ligado	0v	251 metros	-7.4258 -35.2564
21/03/2024 18:11:11	Rodovia PE-082 - Camutanga - PE	12	Ligado	0v	64 metros	-7.4263 -35.2562

21/03/2024 18:11:53	Rodovia PE-082 - Camutanga - PE	52	Ligado	0v	395 metros	-7.4297 -35.2550
21/03/2024 18:12:33	Rodovia PE-082 - Ferreiros - PE	61	Ligado	0v	689 metros	-7.4352 -35.2522
21/03/2024 18:13:10	Rodovia PE-082 - Ferreiros - PE	46	Ligado	0v	531 metros	-7.4395 -35.2502
21/03/2024 18:13:53	Ferreiros - PE	36	Ligado	0v	601 metros	-7.4449 -35.2497
21/03/2024 18:14:03	Rodovia PE-082 - Ferreiros - PE	34	Ligado	0v	105 metros	-7.4459 -35.2498
21/03/2024 18:14:22	Rodovia PE-082 - Ferreiros - PE	25	Ligado	0v	136 metros	-7.4470 -35.2501
21/03/2024 18:14:33	Rodovia PE-082 - Ferreiros - PE	28	Ligado	0v	89 metros	-7.4478 -35.2504
21/03/2024 18:15:13	Rodovia PE-082 - Ferreiros - PE	37	Ligado	0v	346 metros	-7.4507 -35.2515
21/03/2024 18:15:47	Ferreiros - PE	37	Ligado	0v	397 metros	-7.4540 -35.2528
21/03/2024 18:15:59	Ferreiros - PE	35	Ligado	0v	123 metros	-7.4548 -35.2536
21/03/2024 18:16:33	Rodovia PE-082 - Ferreiros - PE	51	Ligado	0v	427 metros	-7.4571 -35.2567
21/03/2024 18:17:13	Rodovia PE-082 - Ferreiros - PE	51	Ligado	0v	602 metros	-7.4604 -35.2610
21/03/2024 18:17:53	Ferreiros - PE	37	Ligado	0v	466 metros	-7.4629 -35.2644
21/03/2024 18:18:33	Rodovia PE-082 - Ferreiros - PE	40	Ligado	0v	423 metros	-7.4652 -35.2674
21/03/2024 18:19:13	Rodovia PE-082 - Ferreiros - PE	43	Ligado	0v	439 metros	-7.4677 -35.2707
21/03/2024 18:19:53	Rodovia PE-082 - Ferreiros - PE	32	Ligado	0v	890 metros	-7.4701 -35.2738
21/03/2024 18:20:33	Rodovia PE-082 - Ferreiros - PE	21	Ligado	0v	258 metros	-7.4716 -35.2756
21/03/2024 18:21:13	Rodovia PE-082 - Ferreiros - PE	43	Ligado	0v	372 metros	-7.4738 -35.2781
21/03/2024 18:21:53	Rodovia PE-082 - Ferreiros - PE	45	Ligado	0v	509 metros	-7.4768 -35.2816
21/03/2024 18:22:33	Rodovia PE-082 - Ferreiros - PE	59	Ligado	0v	548 metros	-7.4801 -35.2853
21/03/2024 18:23:13	Rodovia PE-082 - Ferreiros - PE	67	Ligado	0v	709 metros	-7.4843 -35.2901
21/03/2024 18:23:53	Rodovia PE-082 - Ferreiros - PE	44	Ligado	0v	665 metros	-7.4882 -35.2946

21/03/2024 18:24:04	Rodovia PE-082 - Ferreiros - PE	55	Ligado	0v	154 metros	-7.4892 -35.2956
21/03/2024 18:24:14	Rodovia PE-082 - Ferreiros - PE	61	Ligado	0v	160 metros	-7.4904 -35.2963
21/03/2024 18:24:33	Rodovia PE-082 - Ferreiros - PE	32	Ligado	0v	275 metros	-7.4928 -35.2969
21/03/2024 18:24:59	Rodovia PE-082 - Ferreiros - PE	32	Ligado	0v	190 metros	-7.4945 -35.2973
21/03/2024 18:25:13	Rodovia PE-082 - Mocs - Ferreiros - PE	22	Ligado	0v	99 metros	-7.4954 -35.2974
21/03/2024 18:25:53	Rodovia PE-082 - Mocs - Ferreiros - PE	34	Ligado	0v	349 metros	-7.4984 -35.2980
21/03/2024 18:26:22	Rodovia PE-082 - Mocs - Ferreiros - PE	11	Ligado	0v	156 metros	-7.4998 -35.2983
21/03/2024 18:26:33	Rodovia PE-082 - Mocs - Ferreiros - PE	0	Ligado	0v	Parado	-7.4998 -35.2983
21/03/2024 18:27:13	Rodovia PE-082 - Mocs - Ferreiros - PE	0	Ligado	0v	Parado	-7.4998 -35.2983
21/03/2024 18:27:53	Rodovia PE-082 - Mocs - Ferreiros - PE	13	Ligado	0v	53 metros	-7.4993 -35.2982
21/03/2024 18:28:29	Rodovia PE-082 - Mocs - Timbaúba - PE	16	Ligado	0v	300 metros	-7.4967 -35.2977
21/03/2024 18:28:42	Rodovia PE-082 - Mocs - Ferreiros - PE	12	Ligado	0v	76 metros	-7.4960 -35.2976
21/03/2024 18:29:13	Rua Luiz Marinho Falcão - Timbaúba - PE	20	Ligado	0v	82 metros	-7.4957 -35.2982
21/03/2024 18:29:27	Rua Luiz Marinho Falcão - Timbaúba - PE	17	Ligado	0v	68 metros	-7.4956 -35.2988
21/03/2024 18:29:39	Rua Luiz Marinho Falcão - Timbaúba - PE	10	Ligado	0v	Parado	-7.4956 -35.2988
21/03/2024 18:29:53	Rua Luiz Marinho Falcão - Timbaúba - PE	12	Ligado	0v	71 metros	-7.4955 -35.2995
21/03/2024 18:30:33	Rua Luiz Marinho Falcão, 5 - Timbaúba - PE	15	Ligado	0v	142 metros	-7.4952 -35.3007
21/03/2024 18:30:52	Rua Luiz Marinho Falcão, 5 - Timbaúba - PE	14	Ligado	0v	99 metros	-7.4952 -35.3016
21/03/2024 18:31:13	Rua Luiz Marinho Falcão, 5 - Timbaúba - PE	0	Ligado	0v	Parado	-7.4952 -35.3016
21/03/2024 18:31:53	Rua Luiz Marinho Falcão, 5 - Timbaúba - PE	12	Ligado	0v	108 metros	-7.4953 -35.3026
21/03/2024 18:32:33	Rua Luiz Marinho Falcão, 5 - Timbaúba - PE	20	Ligado	0v	141 metros	-7.4955 -35.3038
21/03/2024 18:33:03	Rua Luiz Marinho Falcão - Timbaúba - PE	17	Ligado	0v	203 metros	-7.4964 -35.3055

21/03/2024 18:33:13	Rua Luiz Marinho Falcão - Timbaúba - PE	26	Ligado	0v	67 metros	-7.4968 -35.3059
21/03/2024 18:33:53	Rua Luiz Marinho Falcão - Timbaúba - PE	17	Ligado	0v	197 metros	-7.4980 -35.3071
21/03/2024 18:34:30	Rua Luiz Marinho Falcão - Timbaúba - PE	14	Ligado	0v	155 metros	-7.4989 -35.3082
21/03/2024 18:35:13	Rua Luiz Marinho Falcão - Timbaúba - PE	18	Ligado	0v	223 metros	-7.4998 -35.3101
21/03/2024 18:35:44	Rua Luiz Marinho Falcão - Timbaúba - PE	25	Ligado	0v	178 metros	-7.5009 -35.3112
21/03/2024 18:36:33	Rua Luiz marinho falcão - Timbaúba - PE	22	Ligado	0v	248 metros	-7.5026 -35.3126
21/03/2024 18:36:51	Rua Luiz marinho falcão - Timbaúba - PE	17	Ligado	0v	111 metros	-7.5034 -35.3132
21/03/2024 18:37:13	Rua Luiz marinho falcão - Mocs - Timbaúba - PE	20	Ligado	0v	112 metros	-7.5043 -35.3136
21/03/2024 18:37:53	Rua Luiz marinho falcão - Mocs - Timbaúba - PE	12	Ligado	0v	214 metros	-7.5061 -35.3143
21/03/2024 18:38:10	Rua Almirante Barroso - Mocs - Timbaúba - PE	16	Ligado	0v	86 metros	-7.5067 -35.3148
21/03/2024 18:38:20	Rua Almirante Barroso - Mocs - Timbaúba - PE	11	Ligado	0v	Parado	-7.5067 -35.3148
21/03/2024 18:38:33	Rua Almirante Barroso - Mocs - Timbaúba - PE	18	Ligado	0v	102 metros	-7.5073 -35.3155
21/03/2024 18:38:45	Rua Miguel Arcanjo - Mocs - Timbaúba - PE	20	Ligado	0v	62 metros	-7.5076 -35.3160
21/03/2024 18:39:13	Rua Conselheiro João Alfredo - Mocs - Timbaúba - PE	12	Ligado	0v	178 metros	-7.5084 -35.3174
21/03/2024 18:39:45	Rua Henrique Dias - Araruna - Timbaúba - PE	12	Ligado	0v	104 metros	-7.5091 -35.3180
21/03/2024 18:40:11	Rua Henrique Dias - Araruna - Timbaúba - PE	15	Ligado	0v	111 metros	-7.5100 -35.3175
21/03/2024 18:40:21	Rua Henrique Dias - Araruna - Timbaúba - PE	13	Ligado	0v	Parado	-7.5100 -35.3175
21/03/2024 18:40:33	Praça João Pessoa - Araruna - Timbaúba - PE	0	Ligado	0v	63 metros	-7.5104 -35.3179
21/03/2024 18:41:13	Praça João Pessoa - Araruna - Timbaúba - PE	0	Ligado	0v	Parado	-7.5104 -35.3179
21/03/2024 18:41:24	Praça João Pessoa - Araruna - Timbaúba - PE	13	Ligado	0v	Parado	-7.5104 -35.3179
21/03/2024 18:41:53	Rua Marechal Dantas Barreto - Araruna - Timbaúba - PE	23	Ligado	0v	167 metros	-7.5119 -35.3176
21/03/2024 18:42:24	Rua Marechal Dantas Barreto - Araruna - Timbaúba - PE	16	Ligado	0v	216 metros	-7.5137 -35.3169

21/03/2024 18:42:37	Rua Maciel Pinheiro - Mocs - Timbaúba - PE	26	Ligado	0v	68 metros	-7.5141 -35.3165
21/03/2024 18:43:13	Rua Maciel Pinheiro - Mocs - Timbaúba - PE	26	Ligado	0v	236 metros	-7.5144 -35.3143
21/03/2024 18:43:47	Rua Maciel Pinheiro - Mocs - Timbaúba - PE	24	Ligado	0v	216 metros	-7.5146 -35.3124
21/03/2024 18:44:33	Travessa Barão de Lucena - Mocs - Timbaúba - PE	20	Ligado	0v	335 metros	-7.5168 -35.3103
21/03/2024 18:44:43	Travessa Barão de Lucena - Mocs - Timbaúba - PE	28	Ligado	0v	72 metros	-7.5173 -35.3099
21/03/2024 18:45:13	Travessa Barão de Lucena - Mocs - Timbaúba - PE	0	Ligado	0v	196 metros	-7.5190 -35.3094
21/03/2024 18:45:49	Travessa Barão de Lucena - Mocs - Timbaúba - PE	18	Ligado	0v	55 metros	-7.5194 -35.3092
21/03/2024 18:46:25	Rua Avelino Rodrigues Vieira - Mocs - Timbaúba - PE	12	Ligado	0v	133 metros	-7.5197 -35.3080
21/03/2024 18:46:56	BR-408 - Mocs - Timbaúba - PE	15	Ligado	0v	94 metros	-7.5205 -35.3078
21/03/2024 18:47:13	BR-408 - Mocs - Timbaúba - PE	44	Ligado	0v	149 metros	-7.5209 -35.3065
21/03/2024 18:47:53	BR-408 - Mocs - Timbaúba - PE	70	Ligado	0v	617 metros	-7.5222 -35.3011
21/03/2024 18:48:34	BR-408 - Mocs - Timbaúba - PE	66	Ligado	0v	762 metros	-7.5227 -35.2942
21/03/2024 18:48:45	BR-408 - Mocs - Timbaúba - PE	66	Ligado	0v	202 metros	-7.5235 -35.2925
21/03/2024 18:49:14	BR-408 - Mocs - Timbaúba - PE	56	Ligado	0v	531 metros	-7.5274 -35.2897
21/03/2024 18:49:27	BR-408 - Mocs - Timbaúba - PE	55	Ligado	0v	190 metros	-7.5291 -35.2896
21/03/2024 18:49:40	BR-408 - Mocs - Timbaúba - PE	58	Ligado	0v	200 metros	-7.5309 -35.2898
21/03/2024 18:49:54	BR-408 - Mocs - Timbaúba - PE	52	Ligado	0v	219 metros	-7.5327 -35.2891
21/03/2024 18:50:20	BR-408 - Mocs - Timbaúba - PE	62	Ligado	0v	593 metros	-7.5358 -35.2877
21/03/2024 18:50:34	BR-408 - Mocs - Timbaúba - PE	73	Ligado	0v	273 metros	-7.5375 -35.2860
21/03/2024 18:54:50	BR-408 - Caueiras - Aliança - PE	57	Ligado	0v	3,89 km	-7.5593 -35.2585
21/03/2024 18:55:05	BR-408 - Caueiras - Aliança - PE	59	Ligado	0v	244 metros	-7.5613 -35.2594
21/03/2024 18:55:19	BR-408 - Caueiras - Aliança - PE	64	Ligado	0v	245 metros	-7.5635 -35.2593

21/03/2024 18:55:30	BR-408 - Caueiras - Aliança - PE	59	Ligado	0v	187 metros	-7.5650 -35.2587
21/03/2024 18:55:51	BR-408 - Caueiras - Aliança - PE	63	Ligado	0v	374 metros	-7.5680 -35.2572
21/03/2024 18:56:01	BR-408 - Caueiras - Aliança - PE	59	Ligado	0v	167 metros	-7.5692 -35.2563
21/03/2024 18:56:35	BR-408 - Caueiras - Aliança - PE	51	Ligado	0v	535 metros	-7.5722 -35.2525
21/03/2024 18:56:47	BR-408 - Caueiras - Aliança - PE	62	Ligado	0v	184 metros	-7.5738 -35.2520
21/03/2024 18:57:14	BR-408 - Caueiras - Aliança - PE	67	Ligado	0v	488 metros	-7.5781 -35.2522
21/03/2024 18:57:25	BR-408 - Caueiras - Aliança - PE	55	Ligado	0v	181 metros	-7.5795 -35.2514
21/03/2024 18:57:42	BR-408 - Caueiras - Aliança - PE	53	Ligado	0v	264 metros	-7.5812 -35.2497
21/03/2024 18:58:10	BR-408 - Caueiras - Aliança - PE	64	Ligado	0v	476 metros	-7.5854 -35.2489
21/03/2024 18:58:50	BR-408 - Caueiras - Aliança - PE	47	Ligado	0v	564 metros	-7.5904 -35.2482
21/03/2024 18:59:03	BR-408 - Caueiras - Aliança - PE	58	Ligado	0v	194 metros	-7.5920 -35.2474
21/03/2024 18:59:21	BR-408 - Caueiras - Aliança - PE	56	Ligado	0v	287 metros	-7.5934 -35.2452
21/03/2024 19:00:10	BR-408 - Aliança - PE	60	Ligado	0v	839 metros	-7.6002 -35.2420
21/03/2024 19:00:23	BR-408 - Aliança - PE	51	Ligado	0v	203 metros	-7.6018 -35.2412
21/03/2024 19:00:50	BR-408 - Aliança - PE	70	Ligado	0v	468 metros	-7.6059 -35.2404
21/03/2024 19:01:12	BR-408 - Aliança - PE	67	Ligado	0v	422 metros	-7.6097 -35.2397
21/03/2024 19:01:30	BR-408 - Aliança - PE	69	Ligado	0v	360 metros	-7.6129 -35.2398
21/03/2024 19:01:45	BR-408 - Aliança - PE	70	Ligado	0v	302 metros	-7.6155 -35.2392
21/03/2024 19:02:10	BR-408 - Aliança - PE	67	Ligado	0v	470 metros	-7.6192 -35.2413
21/03/2024 19:02:36	BR-408 - Aliança - PE	67	Ligado	0v	491 metros	-7.6236 -35.2412
21/03/2024 19:02:49	BR-408 - Aliança - PE	63	Ligado	0v	231 metros	-7.6254 -35.2423
21/03/2024 19:03:28	Aliança - PE	63	Ligado	0v	683 metros	-7.6291 -35.2472

21/03/2024 19:03:44	BR-408 - Aliança - PE	66	Ligado	0v	289 metros	-7.6297 -35.2498
21/03/2024 19:04:10	BR-408 - Aliança - PE	67	Ligado	0v	481 metros	-7.6335 -35.2518
21/03/2024 19:04:28	BR-408 - Aliança - PE	65	Ligado	0v	333 metros	-7.6363 -35.2530
21/03/2024 19:04:42	BR-408 - Aliança - PE	68	Ligado	0v	262 metros	-7.6385 -35.2536
21/03/2024 19:04:54	BR-408 - Aliança - PE	68	Ligado	0v	225 metros	-7.6404 -35.2544
21/03/2024 19:05:15	BR-408 - Aliança - PE	61	Ligado	0v	381 metros	-7.6438 -35.2541
21/03/2024 19:06:43	BR-408 - Nazaré da Mata - PE	61	Ligado	0v	1,63 km	-7.6576 -35.2492
21/03/2024 19:06:56	BR-408 - Nazaré da Mata - PE	65	Ligado	0v	227 metros	-7.6596 -35.2496
21/03/2024 19:07:09	BR-408 - Nazaré da Mata - PE	65	Ligado	0v	243 metros	-7.6617 -35.2502
21/03/2024 19:07:19	BR-408 - Nazaré da Mata - PE	64	Ligado	0v	178 metros	-7.6631 -35.2495
21/03/2024 19:07:46	BR-408 - Nazaré da Mata - PE	68	Ligado	0v	188 metros	-7.6665 -35.2465
21/03/2024 19:07:56	BR-408 - Nazaré da Mata - PE	66	Ligado	0v	664 metros	-7.6682 -35.2463
21/03/2024 19:08:29	BR-408 - Nazaré da Mata - PE	70	Ligado	0v	636 metros	-7.6730 -35.2494
21/03/2024 19:11:05	BR-408 - Nazaré da Mata - PE	69	Ligado	0v	2,82 km	-7.6982 -35.2468
21/03/2024 19:11:41	BR-408 - Nazaré da Mata - PE	59	Ligado	0v	670 metros	-7.7039 -35.2450
21/03/2024 19:12:24	BR-408 - Nazaré da Mata - PE	72	Ligado	0v	717 metros	-7.7083 -35.2403
21/03/2024 19:13:02	BR-408 - Nazaré da Mata - PE	82	Ligado	0v	848 metros	-7.7155 -35.2375
21/03/2024 19:13:33	BR-408 - Nazaré da Mata - PE	63	Ligado	0v	666 metros	-7.7213 -35.2389
21/03/2024 19:13:45	BR-408 - Nazaré da Mata - PE	62	Ligado	0v	205 metros	-7.7231 -35.2391
21/03/2024 19:13:58	BR-408 - Nazaré da Mata - PE	68	Ligado	0v	239 metros	-7.7250 -35.2402
21/03/2024 19:14:25	Rodovia BR-408 - Juá - Nazaré da Mata - PE	71	Ligado	0v	505 metros	-7.7293 -35.2388
21/03/2024 19:14:40	Rodovia BR-408 - Juá - Nazaré da Mata - PE	72	Ligado	0v	304 metros	-7.7316 -35.2373

21/03/2024 19:14:54	Rodovia BR-408 - Juá - Nazaré da Mata - PE	76	Ligado	0v	285 metros	-7.7337 -35.2359
21/03/2024 19:15:05	Rodovia BR-408 - Juá - Nazaré da Mata - PE	78	Ligado	0v	246 metros	-7.7359 -35.2355
21/03/2024 19:15:38	Rodovia BR-408 - Juá - Nazaré da Mata - PE	65	Ligado	0v	626 metros	-7.7413 -35.2341
21/03/2024 19:16:16	Juá - Nazaré da Mata - PE	16	Ligado	0v	221 metros	-7.7433 -35.2341
21/03/2024 19:16:42	Rua Nunes Machado - Juá - Nazaré da Mata - PE	20	Ligado	0v	162 metros	-7.7433 -35.2326
21/03/2024 19:17:05	Rua Coelho Neto - Juá - Nazaré da Mata - PE	21	Ligado	0v	136 metros	-7.7440 -35.2315
21/03/2024 19:17:28	Rua Coelho Neto - Juá - Nazaré da Mata - PE	20	Ligado	0v	129 metros	-7.7440 -35.2304
21/03/2024 19:17:45	Rua Coelho Neto - Juá - Nazaré da Mata - PE	24	Ligado	0v	106 metros	-7.7436 -35.2295
21/03/2024 19:18:25	Rua Coelho Neto - Juá - Nazaré da Mata - PE	0	Ligado	0v	Parado	-7.7436 -35.2295
21/03/2024 19:18:57	Rua Coelho Neto - Juá - Nazaré da Mata - PE	11	Ligado	0v	84 metros	-7.7434 -35.2288
21/03/2024 19:19:45	Rua Coelho Neto - Juá - Nazaré da Mata - PE	0	Ligado	0v	Parado	-7.7434 -35.2288
21/03/2024 19:19:59	Rua Ermirio Coutinho - Sertãozinho - Nazaré da Mata - PE	23	Ligado	0v	80 metros	-7.7437 -35.2281
21/03/2024 19:20:09	Rua Ermirio Coutinho - Sertãozinho - Nazaré da Mata - PE	19	Ligado	0v	64 metros	-7.7442 -35.2279
21/03/2024 19:20:25	Avenida Coronel Luís Inácio - Alto da Boa Vista - Nazaré da Mata - PE	12	Ligado	0v	84 metros	-7.7449 -35.2279
21/03/2024 19:20:49	Rua Conselheiro João Brasil - Juá - Nazaré da Mata - PE	13	Ligado	0v	140 metros	-7.7461 -35.2276
21/03/2024 19:21:05	Rua Conselheiro João Brasil - Juá - Nazaré da Mata - PE	16	Ligado	0v	61 metros	-7.7464 -35.2271
21/03/2024 19:21:45	Rua Conselheiro João Brasil - Juá - Nazaré da Mata - PE	12	Ligado	0v	187 metros	-7.7470 -35.2255
21/03/2024 19:22:25	Rua Amaro Maltez de Farias - Alto da Boa Vista - Nazaré da Mata - PE	0	Ligado	0v	163 metros	-7.7475 -35.2242
21/03/2024 19:23:05	Rua Amaro Maltez de Farias - Alto da Boa Vista - Nazaré da Mata - PE	0	Ligado	0v	89 metros	-7.7477 -35.2234
21/03/2024 19:23:45	Rua Amaro Maltez de Farias - Alto da Boa Vista - Nazaré da Mata - PE	0	Ligado	0v	Parado	-7.7477 -35.2234
21/03/2024 19:24:25	Rua Amaro Maltez de Farias - Alto da Boa Vista - Nazaré da Mata - PE	0	Ligado	0v	Parado	-7.7477 -35.2234
21/03/2024 19:25:05	Rua Amaro Maltez de Farias - Alto da Boa Vista - Nazaré da Mata - PE	0	Ligado	0v	Parado	-7.7477 -35.2234

21/03/2024 20:44:06	Rua Amaro Maltez de Farias - Alto da Boa Vista - Nazaré da Mata - PE	0	Desligado	0v	Parado	-7.7477 -35.2234
21/03/2024 20:49:06	Rua Amaro Maltez de Farias - Alto da Boa Vista - Nazaré da Mata - PE	0	Desligado	0v	Parado	-7.7477 -35.2234
21/03/2024 20:54:06	Rua Amaro Maltez de Farias - Alto da Boa Vista - Nazaré da Mata - PE	0	Desligado	0v	Parado	-7.7477 -35.2234
21/03/2024 20:59:06	Rua Amaro Maltez de Farias - Alto da Boa Vista - Nazaré da Mata - PE	0	Desligado	0v	Parado	-7.7477 -35.2234
21/03/2024 21:04:06	Rua Amaro Maltez de Farias - Alto da Boa Vista - Nazaré da Mata - PE	0	Desligado	0v	Parado	-7.7477 -35.2234
21/03/2024 21:09:06	Rua Amaro Maltez de Farias - Alto da Boa Vista - Nazaré da Mata - PE	0	Desligado	0v	Parado	-7.7477 -35.2234
21/03/2024 21:14:06	Rua Amaro Maltez de Farias - Alto da Boa Vista - Nazaré da Mata - PE	0	Desligado	0v	Parado	-7.7477 -35.2234
21/03/2024 21:19:06	Rua Amaro Maltez de Farias - Alto da Boa Vista - Nazaré da Mata - PE	0	Desligado	0v	Parado	-7.7477 -35.2234
21/03/2024 21:22:34	Rua Amaro Maltez de Farias - Alto da Boa Vista - Nazaré da Mata - PE	0	Desligado	0v	Parado	-7.7477 -35.2234
21/03/2024 21:22:40						
21/03/2024 21:23:16	Rua Amaro Maltez de Farias - Alto da Boa Vista - Nazaré da Mata - PE	0	Ligado	0v	Parado	-7.7477 -35.2234
21/03/2024 21:23:56	Rua Amaro Maltez de Farias - Alto da Boa Vista - Nazaré da Mata - PE	0	Ligado	0v	Parado	-7.7477 -35.2234
21/03/2024 21:24:36	Rua Amaro Maltez de Farias - Alto da Boa Vista - Nazaré da Mata - PE	0	Ligado	0v	Parado	-7.7477 -35.2234
21/03/2024 21:25:16	Rua Amaro Maltez de Farias - Alto da Boa Vista - Nazaré da Mata - PE	0	Ligado	0v	Parado	-7.7477 -35.2234
21/03/2024 21:25:56	Rua Amaro Maltez de Farias - Alto da Boa Vista - Nazaré da Mata - PE	0	Ligado	0v	Parado	-7.7477 -35.2234
21/03/2024 21:26:36	Rua Amaro Maltez de Farias - Alto da Boa Vista - Nazaré da Mata - PE	0	Ligado	0v	Parado	-7.7477 -35.2234
21/03/2024 21:27:01	Rua Amaro Maltez de Farias - Alto da Boa Vista - Nazaré da Mata - PE	12	Ligado	0v	66 metros	-7.7476 -35.2240
21/03/2024 21:27:17	Rua Amaro Maltez de Farias - Alto da Boa Vista - Nazaré da Mata - PE	14	Ligado	0v	55 metros	-7.7474 -35.2244
21/03/2024 21:27:43	Rua José Dias da Costa - Alto da Boa Vista - Nazaré da Mata - PE	16	Ligado	0v	101 metros	-7.7471 -35.2253
21/03/2024 21:27:54	Rua José Dias da Costa - Alto da Boa Vista - Nazaré da Mata - PE	12	Ligado	0v	Parado	-7.7471 -35.2253
21/03/2024 21:28:37	Rua Conselheiro João Brasil - Juá - Nazaré da Mata - PE	15	Ligado	0v	224 metros	-7.7463 -35.2272
21/03/2024 21:28:51	Rua Conselheiro João Brasil - Juá - Nazaré da Mata - PE	10	Ligado	0v	Parado	-7.7463 -35.2272

21/03/2024 21:29:17	Avenida Coronel Luís Inácio - Alto da Boa Vista - Nazaré da Mata - PE	18	Ligado	0v	163 metros	-7.7450 -35.2279
21/03/2024 21:29:45	Avenida Coronel Luís Inácio - Alto da Boa Vista - Nazaré da Mata - PE	13	Ligado	0v	68 metros	-7.7444 -35.2279
21/03/2024 21:29:57	Rua Marechal Dantas Barreto - Sertãozinho - Nazaré da Mata - PE	18	Ligado	0v	53 metros	-7.7440 -35.2276
21/03/2024 21:30:15	Rua Marechal Dantas Barreto - Sertãozinho - Nazaré da Mata - PE	17	Ligado	0v	88 metros	-7.7434 -35.2272
21/03/2024 21:30:32	Rua Bernadino Lira - Sertãozinho - Nazaré da Mata - PE	12	Ligado	0v	75 metros	-7.7428 -35.2269
21/03/2024 21:30:43	Sertãozinho - Nazaré da Mata - PE	22	Ligado	0v	56 metros	-7.7424 -35.2266
21/03/2024 21:31:04	Praça João XXIII - Sertãozinho - Nazaré da Mata - PE	15	Ligado	0v	77 metros	-7.7419 -35.2261
21/03/2024 21:31:17	Praça João XXIII - Sertãozinho - Nazaré da Mata - PE	10	Ligado	0v	Parado	-7.7419 -35.2261
21/03/2024 21:31:57	Rua Bom Jesus - Sertãozinho - Nazaré da Mata - PE	16	Ligado	0v	192 metros	-7.7427 -35.2276
21/03/2024 21:32:08	Rua Bom Jesus - Sertãozinho - Nazaré da Mata - PE	11	Ligado	0v	Parado	-7.7427 -35.2276
21/03/2024 21:32:37	Rua Bom Jesus - Sertãozinho - Nazaré da Mata - PE	0	Ligado	0v	Parado	-7.7427 -35.2276
21/03/2024 21:33:17	Rua Doutor Florentino dos Santos - Juá - Nazaré da Mata - PE	0	Ligado	0v	72 metros	-7.7426 -35.2283
21/03/2024 21:33:57	Rua Doutor Florentino dos Santos - Juá - Nazaré da Mata - PE	0	Ligado	0v	66 metros	-7.7429 -35.2288
21/03/2024 21:34:37	Rua Doutor Florentino dos Santos - Juá - Nazaré da Mata - PE	0	Ligado	0v	Parado	-7.7429 -35.2288
21/03/2024 21:35:17	Rua Doutor Florentino dos Santos - Juá - Nazaré da Mata - PE	0	Ligado	0v	Parado	-7.7429 -35.2288
21/03/2024 21:35:57	Rua Doutor Florentino dos Santos - Juá - Nazaré da Mata - PE	0	Ligado	0v	71 metros	-7.7433 -35.2293
21/03/2024 21:36:11	Rua Doutor Florentino dos Santos - Juá - Nazaré da Mata - PE	17	Ligado	0v	Parado	-7.7433 -35.2293
21/03/2024 21:36:37	Rua Doutor Florentino dos Santos - Juá - Nazaré da Mata - PE	16	Ligado	0v	169 metros	-7.7436 -35.2308
21/03/2024 21:36:50	Rua Doutor Florentino dos Santos - Juá - Nazaré da Mata - PE	18	Ligado	0v	56 metros	-7.7437 -35.2313
21/03/2024 21:37:01	Rua Doutor Florentino dos Santos - Juá - Nazaré da Mata - PE	21	Ligado	0v	57 metros	-7.7437 -35.2318
21/03/2024 21:37:17	Rua Nunes Machado - Juá - Nazaré da Mata - PE	18	Ligado	0v	85 metros	-7.7434 -35.2325
21/03/2024 21:37:45	Rua Nunes Machado - Juá - Nazaré da Mata - PE	16	Ligado	0v	151 metros	-7.7433 -35.2338

21/03/2024 21:37:55	Rua Nunes Machado - Juá - Nazaré da Mata - PE	13	Ligado	0v	Parado	-7.7433 -35.2338
21/03/2024 21:38:37	Rodovia BR-408 - Juá - Nazaré da Mata - PE	56	Ligado	0v	475 metros	-7.7390 -35.2344
21/03/2024 21:39:15	Rodovia BR-408 - Juá - Nazaré da Mata - PE	61	Ligado	0v	697 metros	-7.7330 -35.2361
21/03/2024 21:39:57	Rodovia BR-408 - Juá - Nazaré da Mata - PE	56	Ligado	0v	653 metros	-7.7281 -35.2394
21/03/2024 21:40:11	BR-408 - Nazaré da Mata - PE	68	Ligado	0v	252 metros	-7.7260 -35.2402
21/03/2024 21:40:33	BR-408 - Nazaré da Mata - PE	70	Ligado	0v	419 metros	-7.7225 -35.2389
21/03/2024 21:41:13	BR-408 - Nazaré da Mata - PE	61	Ligado	0v	805 metros	-7.7154 -35.2375
21/03/2024 21:41:57	BR-408 - Nazaré da Mata - PE	54	Ligado	0v	747 metros	-7.7091 -35.2399
21/03/2024 21:42:37	BR-408 - Nazaré da Mata - PE	73	Ligado	0v	705 metros	-7.7046 -35.2443
21/03/2024 21:43:58	BR-408 - Nazaré da Mata - PE	58	Ligado	0v	1,6 km	-7.6910 -35.2490
21/03/2024 21:44:38	BR-408 - Nazaré da Mata - PE	43	Ligado	0v	493 metros	-7.6866 -35.2485
21/03/2024 21:45:05	BR-408 - Nazaré da Mata - PE	55	Ligado	0v	339 metros	-7.6836 -35.2483
21/03/2024 21:45:38	BR-408 - Nazaré da Mata - PE	75	Ligado	0v	627 metros	-7.6791 -35.2518
21/03/2024 21:45:50	BR-408 - Nazaré da Mata - PE	74	Ligado	0v	255 metros	-7.6769 -35.2518
21/03/2024 21:46:20	BR-408 - Nazaré da Mata - PE	69	Ligado	0v	579 metros	-7.6725 -35.2490
21/03/2024 21:48:50	BR-408 - Aliança - PE	69	Ligado	0v	2,66 km	-7.6488 -35.2523
21/03/2024 21:49:30	BR-408 - Aliança - PE	69	Ligado	0v	766 metros	-7.6423 -35.2545
21/03/2024 21:49:40	BR-408 - Aliança - PE	72	Ligado	0v	202 metros	-7.6405 -35.2544
21/03/2024 21:50:01	BR-408 - Aliança - PE	70	Ligado	0v	405 metros	-7.6371 -35.2531
21/03/2024 21:50:15	BR-408 - Aliança - PE	67	Ligado	0v	265 metros	-7.6348 -35.2524
21/03/2024 21:50:45	BR-408 - Aliança - PE	65	Ligado	0v	569 metros	-7.6302 -35.2503
21/03/2024 21:51:05	Aliança - PE	70	Ligado	0v	373 metros	-7.6290 -35.2471

21/03/2024 21:51:30	BR-408 - Aliança - PE	67	Ligado	0v	483 metros	-7.6264 -35.2436
21/03/2024 21:51:41	BR-408 - Aliança - PE	66	Ligado	0v	203 metros	-7.6253 -35.2422
21/03/2024 21:51:53	BR-408 - Aliança - PE	68	Ligado	0v	231 metros	-7.6235 -35.2412
21/03/2024 21:52:10	BR-408 - Aliança - PE	66	Ligado	0v	315 metros	-7.6207 -35.2415
21/03/2024 21:52:41	BR-408 - Aliança - PE	67	Ligado	0v	577 metros	-7.6160 -35.2392
21/03/2024 21:53:11	BR-408 - Aliança - PE	62	Ligado	0v	533 metros	-7.6113 -35.2397
21/03/2024 21:53:25	BR-408 - Aliança - PE	48	Ligado	0v	206 metros	-7.6094 -35.2396
21/03/2024 21:54:10	BR-408 - Aliança - PE	68	Ligado	0v	697 metros	-7.6033 -35.2409
21/03/2024 21:54:25	BR-408 - Aliança - PE	67	Ligado	0v	283 metros	-7.6009 -35.2415
21/03/2024 21:54:50	BR-408 - Caueiras - Aliança - PE	74	Ligado	0v	481 metros	-7.5970 -35.2434
21/03/2024 21:55:09	BR-408 - Caueiras - Aliança - PE	74	Ligado	0v	401 metros	-7.5937 -35.2449
21/03/2024 21:55:27	BR-408 - Caueiras - Aliança - PE	73	Ligado	0v	366 metros	-7.5918 -35.2476
21/03/2024 21:55:37	BR-408 - Caueiras - Aliança - PE	61	Ligado	0v	193 metros	-7.5902 -35.2482
21/03/2024 21:56:10	BR-408 - Caueiras - Aliança - PE	55	Ligado	0v	379 metros	-7.5868 -35.2487
21/03/2024 21:56:44	BR-408 - Caueiras - Aliança - PE	67	Ligado	0v	590 metros	-7.5816 -35.2495
21/03/2024 21:57:06	BR-408 - Caueiras - Aliança - PE	69	Ligado	0v	413 metros	-7.5788 -35.2520
21/03/2024 21:57:17	BR-408 - Caueiras - Aliança - PE	67	Ligado	0v	207 metros	-7.5769 -35.2522
21/03/2024 21:57:30	BR-408 - Caueiras - Aliança - PE	67	Ligado	0v	246 metros	-7.5747 -35.2520
21/03/2024 21:57:43	BR-408 - Caueiras - Aliança - PE	66	Ligado	0v	232 metros	-7.5727 -35.2522
21/03/2024 21:58:10	BR-408 - Caueiras - Aliança - PE	69	Ligado	0v	563 metros	-7.5693 -35.2560
21/03/2024 21:58:27	BR-408 - Caueiras - Aliança - PE	60	Ligado	0v	312 metros	-7.5671 -35.2577
21/03/2024 21:58:50	BR-408 - Caueiras - Aliança - PE	65	Ligado	0v	392 metros	-7.5639 -35.2592

21/03/2024 21:59:02	BR-408 - Caueiras - Aliança - PE	68	Ligado	0v	231 metros	-7.5619 -35.2595
21/03/2024 21:59:30	BR-408 - Caueiras - Aliança - PE	70	Ligado	0v	539 metros	-7.5574 -35.2576
21/03/2024 22:00:01	BR-408 - Caueiras - Aliança - PE	69	Ligado	0v	601 metros	-7.5525 -35.2553
21/03/2024 22:00:12	BR-408 - Caueiras - Aliança - PE	59	Ligado	0v	190 metros	-7.5509 -35.2559
21/03/2024 22:06:11	BR-408 - Mocs - Timbaúba - PE	64	Ligado	0v	5,88 km	-7.5223 -35.3007
21/03/2024 22:06:24	BR-408 - Mocs - Timbaúba - PE	60	Ligado	0v	226 metros	-7.5218 -35.3026
21/03/2024 22:06:44	BR-408 - Mocs - Timbaúba - PE	24	Ligado	0v	290 metros	-7.5211 -35.3052
21/03/2024 22:07:04	Rodovia PE-082 - Mocs - Timbaúba - PE	32	Ligado	0v	151 metros	-7.5198 -35.3051
21/03/2024 22:07:44	Rodovia PE-082 - Mocs - Timbaúba - PE	32	Ligado	0v	369 metros	-7.5166 -35.3042
21/03/2024 22:08:24	Rodovia PE-082 - Mocs - Timbaúba - PE	43	Ligado	0v	406 metros	-7.5131 -35.3031
21/03/2024 22:09:04	Rodovia PE-082 - Mocs - Timbaúba - PE	49	Ligado	0v	368 metros	-7.5100 -35.3021
21/03/2024 22:09:37	Rodovia PE-082 - Mocs - Timbaúba - PE	45	Ligado	0v	471 metros	-7.5062 -35.3003
21/03/2024 22:10:01	Rodovia PE-082 - Mocs - Timbaúba - PE	50	Ligado	0v	303 metros	-7.5037 -35.2991
21/03/2024 22:10:24	Rodovia PE-082 - Mocs - Timbaúba - PE	31	Ligado	0v	264 metros	-7.5014 -35.2987
21/03/2024 22:10:54	Rodovia PE-082 - Mocs - Ferreiros - PE	13	Ligado	0v	191 metros	-7.4997 -35.2983
21/03/2024 22:11:04	Rodovia PE-082 - Mocs - Ferreiros - PE	0	Ligado	0v	Parado	-7.4997 -35.2983
21/03/2024 22:11:44	Rodovia PE-082 - Mocs - Ferreiros - PE	0	Ligado	0v	Parado	-7.4997 -35.2983
21/03/2024 22:12:24	Rodovia PE-082 - Mocs - Ferreiros - PE	0	Ligado	0v	Parado	-7.4997 -35.2983
21/03/2024 22:13:04	Rodovia PE-082 - Mocs - Ferreiros - PE	35	Ligado	0v	177 metros	-7.4981 -35.2980
21/03/2024 22:13:31	Rodovia PE-082 - Mocs - Ferreiros - PE	16	Ligado	0v	240 metros	-7.4960 -35.2976
21/03/2024 22:13:44	Rua Luiz Marinho Falcão - Timbaúba - PE	22	Ligado	0v	62 metros	-7.4958 -35.2981
21/03/2024 22:14:24	Rua Luiz Marinho Falcão - Timbaúba - PE	13	Ligado	0v	142 metros	-7.4955 -35.2994

21/03/2024 22:14:55	Rua Sao Cristovao - Timbaúba - PE	15	Ligado	0v	115 metros	-7.4953 -35.3004
21/03/2024 22:15:14	Rua Luiz Marinho Falcão, 5 - Timbaúba - PE	20	Ligado	0v	93 metros	-7.4952 -35.3012
21/03/2024 22:15:36	Rua Luiz Marinho Falcão, 5 - Timbaúba - PE	12	Ligado	0v	86 metros	-7.4952 -35.3020
21/03/2024 22:16:24	Rua Luiz Marinho Falcão, 5 - Timbaúba - PE	0	Ligado	0v	Parado	-7.4952 -35.3020
21/03/2024 22:17:03	Rua Luiz Marinho Falcão, 5 - Timbaúba - PE	12	Ligado	0v	Parado	-7.4952 -35.3020
21/03/2024 22:17:44	Rua Luiz Marinho Falcão - Timbaúba - PE	14	Ligado	0v	169 metros	-7.4953 -35.3005
21/03/2024 22:18:24	Rua Luiz Marinho Falcão - Timbaúba - PE	15	Ligado	0v	141 metros	-7.4956 -35.2992
21/03/2024 22:18:49	Rua Luiz Marinho Falcão - Timbaúba - PE	18	Ligado	0v	90 metros	-7.4957 -35.2984
21/03/2024 22:19:04	Rua Luiz Marinho Falcão - Timbaúba - PE	13	Ligado	0v	81 metros	-7.4959 -35.2977
21/03/2024 22:19:44	Rodovia PE-082 - Ferreiros - PE	29	Ligado	0v	234 metros	-7.4939 -35.2972
21/03/2024 22:20:24	Rodovia PE-082 - Ferreiros - PE	52	Ligado	0v	400 metros	-7.4904 -35.2963
21/03/2024 22:20:39	Rodovia PE-082 - Ferreiros - PE	63	Ligado	0v	241 metros	-7.4886 -35.2951
21/03/2024 22:21:04	Rodovia PE-082 - Ferreiros - PE	67	Ligado	0v	473 metros	-7.4858 -35.2919
21/03/2024 22:21:44	Rodovia PE-082 - Ferreiros - PE	67	Ligado	0v	749 metros	-7.4814 -35.2868
21/03/2024 22:22:24	Rodovia PE-082 - Ferreiros - PE	57	Ligado	0v	739 metros	-7.4770 -35.2817
21/03/2024 22:23:04	Rodovia PE-082 - Ferreiros - PE	55	Ligado	0v	647 metros	-7.4731 -35.2774
21/03/2024 22:23:44	Rodovia PE-082 - Ferreiros - PE	24	Ligado	0v	348 metros	-7.4711 -35.2750
21/03/2024 22:24:24	Rodovia PE-082 - Ferreiros - PE	33	Ligado	0v	302 metros	-7.4693 -35.2729
21/03/2024 22:25:04	Rodovia PE-082 - Ferreiros - PE	43	Ligado	0v	376 metros	-7.4673 -35.2702
21/03/2024 22:25:44	Rodovia PE-082 - Ferreiros - PE	41	Ligado	0v	495 metros	-7.4646 -35.2666
21/03/2024 22:26:24	Rodovia PE-082 - Ferreiros - PE	41	Ligado	0v	461 metros	-7.4621 -35.2633
21/03/2024 22:27:04	Rodovia PE-082 - Ferreiros - PE	63	Ligado	0v	602 metros	-7.4588 -35.2590


21/03/2024 22:27:44	Rodovia PE-082 - Ferreiros - PE	47	Ligado	0v	585 metros	-7.4556 -35.2548
21/03/2024 22:28:06	Ferreiros - PE	43	Ligado	0v	279 metros	-7.4540 -35.2528
21/03/2024 22:28:17	Rodovia PE-082 - Ferreiros - PE	43	Ligado	0v	136 metros	-7.4529 -35.2523
21/03/2024 22:29:04	Rodovia PE-082 - Ferreiros - PE	22	Ligado	0v	469 metros	-7.4490 -35.2508
21/03/2024 22:29:44	Rodovia PE-082 - Ferreiros - PE	29	Ligado	0v	318 metros	-7.4463 -35.2498
21/03/2024 22:30:24	Rodovia PE-082 - Ferreiros - PE	55	Ligado	0v	465 metros	-7.4421 -35.2499
21/03/2024 22:30:46	Rodovia PE-082 - Ferreiros - PE	47	Ligado	0v	316 metros	-7.4393 -35.2502
21/03/2024 22:30:59	Rodovia PE-082 - Ferreiros - PE	45	Ligado	0v	153 metros	-7.4380 -35.2507
21/03/2024 22:31:44	Rodovia PE-082 - Ferreiros - PE	60	Ligado	0v	784 metros	-7.4317 -35.2539
21/03/2024 22:32:24	Rodovia PE-082 - Camutanga - PE	20	Ligado	0v	632 metros	-7.4265 -35.2561
21/03/2024 22:32:34	Rodovia PE-082 - Camutanga - PE	14	Ligado	0v	Parado	-7.4265 -35.2561
21/03/2024 22:33:04	Ferreiros - PE	14	Ligado	0v	82 metros	-7.4258 -35.2564
21/03/2024 22:33:40	Rodovia PE-082 - Camutanga - PE	33	Ligado	0v	436 metros	-7.4225 -35.2584
21/03/2024 22:35:29	Camutanga - PE	15	Ligado	0v	819 metros	-7.4157 -35.2612
21/03/2024 22:35:39	Rua Santa Cruz - Camutanga - PE	26	Ligado	0v	58 metros	-7.4157 -35.2618
21/03/2024 22:35:52	Rua Santa Cruz - Camutanga - PE	39	Ligado	0v	132 metros	-7.4153 -35.2629
21/03/2024 22:36:10	Rua Santa Cruz - Camutanga - PE	43	Ligado	0v	196 metros	-7.4139 -35.2640
21/03/2024 22:36:48	Rua Santa Cruz - Camutanga - PE	21	Ligado	0v	482 metros	-7.4109 -35.2671
21/03/2024 22:37:30	Rua Santa Cruz - Camutanga - PE	13	Ligado	0v	86 metros	-7.4103 -35.2676
21/03/2024 22:38:10	Rua Santa Cruz - Camutanga - PE	21	Ligado	0v	251 metros	-7.4087 -35.2692
21/03/2024 22:38:50	Rua Santa Cruz - Camutanga - PE	29	Ligado	0v	271 metros	-7.4072 -35.2711
21/03/2024 22:39:30	Rua Santa Cruz - Camutanga - PE	0	Ligado	0v	Parado	-7.4072 -35.2711



21/03/2024 22:39:58	Rua Santa Cruz - Camutanga - PE	16	Ligado	0v	74 metros	-7.4068 -35.2716
21/03/2024 22:40:11	Rua Santa Cruz - Camutanga - PE	16	Ligado	0v	58 metros	-7.4063 -35.2720
21/03/2024 22:40:51	Rua Santa Cruz - Camutanga - PE	13	Ligado	0v	130 metros	-7.4054 -35.2727
21/03/2024 22:41:31	Rua Santa Cruz - Camutanga - PE	14	Ligado	0v	111 metros	-7.4047 -35.2733
21/03/2024 22:42:10	Rua Santa Cruz - Camutanga - PE	19	Ligado	0v	87 metros	-7.4040 -35.2737
21/03/2024 22:42:51	Rua Santa Cruz - Itambé - PE	18	Ligado	0v	127 metros	-7.4029 -35.2734
21/03/2024 22:43:31	Rua Santa Cruz - Itambé - PE	0	Ligado	0v	57 metros	-7.4025 -35.2735
21/03/2024 22:43:42	Rua Santa Cruz - Itambé - PE	14	Ligado	0v	Parado	-7.4025 -35.2735
21/03/2024 22:44:11	Rua Santa Cruz - Itambé - PE	14	Ligado	0v	136 metros	-7.4015 -35.2743
21/03/2024 22:44:51	Rua Santa Cruz - Itambé - PE	23	Ligado	0v	173 metros	-7.4002 -35.2751
21/03/2024 22:45:31	Rua Santa Cruz - Itambé - PE	0	Ligado	0v	92 metros	-7.3995 -35.2755
21/03/2024 22:45:58	Rua Carpina - Itambé - PE	11	Ligado	0v	84 metros	-7.3989 -35.2759
21/03/2024 22:46:11	Rua Carpina - Itambé - PE	0	Ligado	0v	Parado	-7.3989 -35.2759
21/03/2024 22:46:51	Rua Carpina - Itambé - PE	0	Ligado	0v	Parado	-7.3989 -35.2759
21/03/2024 22:47:31	Rua Santa Cruz - Itambé - PE	18	Ligado	0v	131 metros	-7.3999 -35.2753
21/03/2024 22:48:11	Rua Santa Cruz - Itambé - PE	15	Ligado	0v	187 metros	-7.4013 -35.2744
21/03/2024 22:48:22	Rua Santa Cruz - Itambé - PE	11	Ligado	0v	Parado	-7.4013 -35.2744
21/03/2024 22:48:42	Rua Santa Cruz - Itambé - PE	10	Ligado	0v	95 metros	-7.4020 -35.2739
21/03/2024 22:49:31	Itambé - PE	22	Ligado	0v	127 metros	-7.4029 -35.2733
21/03/2024 22:49:50	Rua Santa Cruz - Camutanga - PE	26	Ligado	0v	129 metros	-7.4041 -35.2737
21/03/2024 22:50:04	Rua Santa Cruz - Camutanga - PE	12	Ligado	0v	62 metros	-7.4045 -35.2734
21/03/2024 22:50:34	Avenida Pedro de Albuquerque Uchôa - Camutanga - PE	21	Ligado	0v	129 metros	-7.4051 -35.2744

21/03/2024 22:50:51	Avenida Pedro de Albuquerque Uchôa - Camutanga - PE	21	Ligado	0v	92 metros	-7.4053 -35.2752
21/03/2024 22:51:31	Avenida Moisés Correia - Camutanga - PE	0	Ligado	0v	163 metros	-7.4057 -35.2766
21/03/2024 22:52:11	Avenida Pedro de Albuquerque Uchôa - Camutanga - PE	18	Ligado	0v	133 metros	-7.4063 -35.2777
21/03/2024 22:52:21	Avenida Pedro de Albuquerque Uchôa - Camutanga - PE	12	Ligado	0v	Parado	-7.4063 -35.2777
21/03/2024 22:52:51	Rua António Bento Nogueira - Camutanga - PE	18	Ligado	0v	139 metros	-7.4075 -35.2774
21/03/2024 22:53:31	Rua Joaquim Nabuco - Camutanga - PE	10	Ligado	0v	91 metros	-7.4083 -35.2776
21/03/2024 22:54:11	Rua Joaquim Nabuco - Camutanga - PE	0	Ligado	0v	68 metros	-7.4086 -35.2781
21/03/2024 22:54:33	Rua Mauricio Dias Pereira - Camutanga - PE	13	Ligado	0v	67 metros	-7.4087 -35.2787
21/03/2024 22:54:51	Rua Mauricio Dias Pereira - Camutanga - PE	0	Ligado	0v	Parado	-7.4087 -35.2787
21/03/2024 22:55:31	Rua Mauricio Dias Pereira - Camutanga - PE	0	Ligado	0v	Parado	-7.4087 -35.2787
21/03/2024 22:55:53	Rua Mauricio Dias Pereira - Camutanga - PE	20	Ligado	0v	Parado	-7.4087 -35.2787
21/03/2024 22:56:11	Rua Joaquim Nabuco - Camutanga - PE	12	Ligado	0v	99 metros	-7.4084 -35.2779
21/03/2024 22:56:51	Rua Joaquim Nabuco - Camutanga - PE	0	Ligado	0v	162 metros	-7.4077 -35.2766
21/03/2024 22:57:31	Rua Joaquim Nabuco - Camutanga - PE	0	Ligado	0v	66 metros	-7.4074 -35.2761
21/03/2024 22:58:11	Rua Joaquim Nabuco - Camutanga - PE	0	Ligado	0v	Parado	-7.4074 -35.2761
21/03/2024 22:58:21	Avenida Moisés Correia - Camutanga - PE	10	Ligado	0v	63 metros	-7.4077 -35.2756
21/03/2024 22:58:51	Avenida Moisés Correia - Camutanga - PE	0	Ligado	0v	115 metros	-7.4086 -35.2751
21/03/2024 22:59:02	Avenida Moisés Correia - Camutanga - PE	12	Ligado	0v	Parado	-7.4086 -35.2751
21/03/2024 22:59:31	Rua Vereadora Helena de Souza Cavalcanti - Camutanga - PE	0	Ligado	0v	87 metros	-7.4092 -35.2757
21/03/2024 23:00:11	Rua Vereadora Helena de Souza Cavalcanti - Camutanga - PE	12	Ligado	0v	106 metros	-7.4101 -35.2754
21/03/2024 23:00:51	Rua Vereadora Helena de Souza Cavalcanti - Camutanga - PE	0	Ligado	0v	80 metros	-7.4107 -35.2751
21/03/2024 23:01:31	Rua Vereadora Helena de Souza Cavalcanti - Camutanga - PE	12	Ligado	0v	Parado	-7.4107 -35.2751

21/03/2024 23:01:58	Avenida Moisés Correia - Camutanga - PE	10	Ligado	0v	103 metros	-7.4103 -35.2742
21/03/2024 23:02:11	Avenida Moisés Correia - Camutanga - PE	13	Ligado	0v	Parado	-7.4103 -35.2742
21/03/2024 23:02:51	Travessa José Batista - Camutanga - PE	16	Ligado	0v	196 metros	-7.4088 -35.2751
21/03/2024 23:03:31	Avenida Moisés Correia - Camutanga - PE	10	Ligado	0v	147 metros	-7.4076 -35.2757
21/03/2024 23:03:46	Avenida Moisés Correia - Camutanga - PE	12	Ligado	0v	Parado	-7.4076 -35.2757
21/03/2024 23:03:56	Avenida Moisés Correia - Camutanga - PE	11	Ligado	0v	Parado	-7.4076 -35.2757
21/03/2024 23:04:11	Avenida Moisés Correia - Camutanga - PE	0	Ligado	0v	Parado	-7.4076 -35.2757
21/03/2024 23:04:51	Avenida Moisés Correia - Camutanga - PE	0	Ligado	0v	Parado	-7.4076 -35.2757
21/03/2024 23:05:31	Avenida Moisés Correia - Camutanga - PE	0	Ligado	0v	Parado	-7.4076 -35.2757
21/03/2024 23:06:11	Avenida Moisés Correia - Camutanga - PE	0	Ligado	0v	Parado	-7.4076 -35.2757
21/03/2024 23:06:51	Avenida Moisés Correia - Camutanga - PE	0	Ligado	0v	53 metros	-7.4075 -35.2752
21/03/2024 23:07:31	Avenida Moisés Correia - Camutanga - PE	0	Ligado	0v	Parado	-7.4075 -35.2752
21/03/2024 23:08:11	Avenida Moisés Correia - Camutanga - PE	0	Ligado	0v	Parado	-7.4075 -35.2752
21/03/2024 23:08:51	Avenida Moisés Correia - Camutanga - PE	0	Ligado	0v	Parado	-7.4075 -35.2752
21/03/2024 23:09:31	Avenida Moisés Correia - Camutanga - PE	0	Ligado	0v	Parado	-7.4075 -35.2752
21/03/2024 23:10:05	Avenida Moisés Correia - Camutanga - PE	0	Ligado	0v	Parado	-7.4075 -35.2752
21/03/2024 23:10:07						
21/03/2024 23:14:31	Avenida Moisés Correia - Camutanga - PE	0	Desligado	0v	Parado	-7.4075 -35.2752
21/03/2024 23:19:31	Avenida Moisés Correia - Camutanga - PE	0	Desligado	0v	Parado	-7.4075 -35.2752
21/03/2024 23:24:31	Avenida Moisés Correia - Camutanga - PE	0	Desligado	0v	Parado	-7.4075 -35.2752
21/03/2024 23:29:31	Avenida Moisés Correia - Camutanga - PE	0	Desligado	0v	Parado	-7.4075 -35.2752
21/03/2024 23:34:31	Avenida Moisés Correia - Camutanga - PE	0	Desligado	0v	Parado	-7.4075 -35.2752

21/03/2024 23:39:31	Avenida Moisés Correia - Camutanga - PE	0	Desligado	0v	Parado	-7.4075 -35.2752
21/03/2024 23:44:31	Avenida Moisés Correia - Camutanga - PE	0	Desligado	0v	Parado	-7.4075 -35.2752
21/03/2024 23:49:31	Avenida Moisés Correia - Camutanga - PE	0	Desligado	0v	Parado	-7.4075 -35.2752
21/03/2024 23:54:31	Avenida Moisés Correia - Camutanga - PE	0	Desligado	0v	Parado	-7.4075 -35.2752
21/03/2024 23:59:31	Avenida Moisés Correia - Camutanga - PE	0	Desligado	0v	Parado	-7.4075 -35.2752
22/03/2024 00:04:31	Avenida Moisés Correia - Camutanga - PE	0	Desligado	0v	Parado	-7.4075 -35.2752
22/03/2024 00:09:31	Avenida Moisés Correia - Camutanga - PE	0	Desligado	0v	Parado	-7.4075 -35.2752
22/03/2024 00:14:31	Avenida Moisés Correia - Camutanga - PE	0	Desligado	0v	Parado	-7.4075 -35.2752
22/03/2024 00:19:31	Avenida Moisés Correia - Camutanga - PE	0	Desligado	0v	Parado	-7.4075 -35.2752
22/03/2024 00:24:31	Avenida Moisés Correia - Camutanga - PE	0	Desligado	0v	Parado	-7.4075 -35.2752
22/03/2024 00:29:31	Avenida Moisés Correia - Camutanga - PE	0	Desligado	0v	Parado	-7.4075 -35.2752
22/03/2024 00:34:31	Avenida Moisés Correia - Camutanga - PE	0	Desligado	0v	Parado	-7.4075 -35.2752
22/03/2024 00:39:31	Avenida Moisés Correia - Camutanga - PE	0	Desligado	0v	Parado	-7.4075 -35.2752
22/03/2024 00:44:31	Avenida Moisés Correia - Camutanga - PE	0	Desligado	0v	Parado	-7.4075 -35.2752
22/03/2024 00:49:31	Avenida Moisés Correia - Camutanga - PE	0	Desligado	0v	Parado	-7.4075 -35.2752
22/03/2024 00:54:31	Avenida Moisés Correia - Camutanga - PE	0	Desligado	0v	Parado	-7.4075 -35.2752
22/03/2024 00:59:31	Avenida Moisés Correia - Camutanga - PE	0	Desligado	0v	Parado	-7.4075 -35.2752
22/03/2024 01:04:31	Avenida Moisés Correia - Camutanga - PE	0	Desligado	0v	Parado	-7.4075 -35.2752
22/03/2024 01:09:31	Avenida Moisés Correia - Camutanga - PE	0	Desligado	0v	Parado	-7.4075 -35.2752
22/03/2024 01:14:31	Avenida Moisés Correia - Camutanga - PE	0	Desligado	0v	Parado	-7.4075 -35.2752
22/03/2024 01:19:31	Avenida Moisés Correia - Camutanga - PE	0	Desligado	0v	Parado	-7.4075 -35.2752
22/03/2024 01:24:31	Avenida Moisés Correia - Camutanga - PE	0	Desligado	0v	Parado	-7.4075 -35.2752

22/03/2024 05:09:31	Avenida Moisés Correia - Camutanga - PE	0	Desligado	0v	Parado	-7.4075 -35.2752
22/03/2024 05:14:31	Avenida Moisés Correia - Camutanga - PE	0	Desligado	0v	Parado	-7.4075 -35.2752
22/03/2024 05:19:31	Avenida Moisés Correia - Camutanga - PE	0	Desligado	0v	Parado	-7.4075 -35.2752
22/03/2024 05:24:31	Avenida Moisés Correia - Camutanga - PE	0	Desligado	0v	Parado	-7.4075 -35.2752
22/03/2024 05:29:31	Avenida Moisés Correia - Camutanga - PE	0	Desligado	0v	Parado	-7.4075 -35.2752
22/03/2024 05:33:25	Avenida Moisés Correia - Camutanga - PE	0	Desligado	0v	Parado	-7.4075 -35.2752
22/03/2024 05:33:38						
22/03/2024 05:34:14	Avenida Moisés Correia - Camutanga - PE	0	Ligado	0v	Parado	-7.4075 -35.2752
22/03/2024 05:34:54	Avenida Moisés Correia - Camutanga - PE	0	Ligado	0v	Parado	-7.4075 -35.2752
22/03/2024 05:35:34	Avenida Moisés Correia - Camutanga - PE	0	Ligado	0v	Parado	-7.4075 -35.2752
22/03/2024 05:36:14	Avenida Moisés Correia - Camutanga - PE	0	Ligado	0v	Parado	-7.4075 -35.2752
22/03/2024 05:36:54	Avenida Moisés Correia - Camutanga - PE	0	Ligado	0v	Parado	-7.4075 -35.2752
22/03/2024 05:37:34	Avenida Moisés Correia - Camutanga - PE	0	Ligado	0v	Parado	-7.4075 -35.2752
22/03/2024 05:38:14	Avenida Moisés Correia - Camutanga - PE	0	Ligado	0v	Parado	-7.4075 -35.2752
22/03/2024 05:38:54	Avenida Moisés Correia - Camutanga - PE	0	Ligado	0v	Parado	-7.4075 -35.2752
22/03/2024 05:39:34	Avenida Moisés Correia - Camutanga - PE	0	Ligado	0v	Parado	-7.4075 -35.2752
22/03/2024 05:40:14	Avenida Moisés Correia - Camutanga - PE	0	Ligado	0v	Parado	-7.4075 -35.2752
22/03/2024 05:40:54	Avenida Moisés Correia - Camutanga - PE	0	Ligado	0v	Parado	-7.4075 -35.2752
22/03/2024 05:41:34	Avenida Moisés Correia - Camutanga - PE	0	Ligado	0v	Parado	-7.4075 -35.2752
22/03/2024 05:42:14	Avenida Moisés Correia - Camutanga - PE	0	Ligado	0v	Parado	-7.4075 -35.2752
22/03/2024 05:42:54	Avenida Moisés Correia - Camutanga - PE	0	Ligado	0v	Parado	-7.4075 -35.2752
22/03/2024 05:43:34	Avenida Moisés Correia - Camutanga - PE	0	Ligado	0v	Parado	-7.4075 -35.2752

22/03/2024 05:44:14	Avenida Moisés Correia - Camutanga - PE	0	Ligado	0v	Parado	-7.4075 -35.2752
22/03/2024 05:44:54	Avenida Moisés Correia - Camutanga - PE	0	Ligado	0v	Parado	-7.4075 -35.2752
22/03/2024 05:45:33	Avenida Moisés Correia - Camutanga - PE	0	Ligado	0v	Parado	-7.4075 -35.2752
22/03/2024 05:45:35						
22/03/2024 05:49:54	Avenida Moisés Correia - Camutanga - PE	0	Desligado	0v	Parado	-7.4075 -35.2752
22/03/2024 05:54:54	Avenida Moisés Correia - Camutanga - PE	0	Desligado	0v	Parado	-7.4075 -35.2752
22/03/2024 05:59:54	Avenida Moisés Correia - Camutanga - PE	0	Desligado	0v	Parado	-7.4075 -35.2752
22/03/2024 06:04:54	Avenida Moisés Correia - Camutanga - PE	0	Desligado	0v	Parado	-7.4075 -35.2752
22/03/2024 06:09:54	Avenida Moisés Correia - Camutanga - PE	0	Desligado	0v	Parado	-7.4075 -35.2752
22/03/2024 06:11:43	Avenida Moisés Correia - Camutanga - PE	0	Desligado	0v	Parado	-7.4075 -35.2752
22/03/2024 06:11:53						
22/03/2024 06:12:24	Avenida Moisés Correia - Camutanga - PE	0	Ligado	0v	Parado	-7.4075 -35.2752
22/03/2024 06:13:04	Avenida Moisés Correia - Camutanga - PE	0	Ligado	0v	Parado	-7.4075 -35.2752
22/03/2024 06:13:44	Avenida Moisés Correia - Camutanga - PE	0	Ligado	0v	Parado	-7.4075 -35.2752
22/03/2024 06:14:24	Avenida Moisés Correia - Camutanga - PE	0	Ligado	0v	Parado	-7.4075 -35.2752
22/03/2024 06:15:04	Avenida Moisés Correia - Camutanga - PE	0	Ligado	0v	Parado	-7.4075 -35.2752
22/03/2024 06:15:44	Avenida Moisés Correia - Camutanga - PE	0	Ligado	0v	Parado	-7.4075 -35.2752
22/03/2024 06:16:24	Avenida Moisés Correia - Camutanga - PE	0	Ligado	0v	Parado	-7.4075 -35.2752
22/03/2024 06:17:04	Avenida Moisés Correia - Camutanga - PE	0	Ligado	0v	Parado	-7.4075 -35.2752
22/03/2024 06:17:44	Avenida Moisés Correia - Camutanga - PE	0	Ligado	0v	Parado	-7.4075 -35.2752
22/03/2024 06:18:24	Avenida Moisés Correia - Camutanga - PE	0	Ligado	0v	Parado	-7.4075 -35.2752
22/03/2024 06:19:04	Avenida Moisés Correia - Camutanga - PE	0	Ligado	0v	Parado	-7.4075 -35.2752

22/03/2024 06:19:44	Avenida Moisés Correia - Camutanga - PE	0	Ligado	0v	Parado	-7.4075 -35.2752
22/03/2024 06:20:24	Avenida Moisés Correia - Camutanga - PE	0	Ligado	0v	Parado	-7.4075 -35.2752
22/03/2024 06:21:04	Avenida Moisés Correia - Camutanga - PE	0	Ligado	0v	Parado	-7.4075 -35.2752
22/03/2024 06:21:44	Avenida Moisés Correia - Camutanga - PE	0	Ligado	0v	Parado	-7.4075 -35.2752
22/03/2024 06:22:24	Avenida Moisés Correia - Camutanga - PE	0	Ligado	0v	Parado	-7.4075 -35.2752
22/03/2024 06:23:04	Avenida Moisés Correia - Camutanga - PE	0	Ligado	0v	Parado	-7.4075 -35.2752
22/03/2024 06:23:44	Avenida Moisés Correia - Camutanga - PE	0	Ligado	0v	Parado	-7.4075 -35.2752
22/03/2024 06:24:24	Avenida Moisés Correia - Camutanga - PE	0	Ligado	0v	Parado	-7.4075 -35.2752
22/03/2024 06:25:04	Avenida Moisés Correia - Camutanga - PE	0	Ligado	0v	Parado	-7.4075 -35.2752
22/03/2024 06:25:44	Avenida Moisés Correia - Camutanga - PE	0	Ligado	0v	Parado	-7.4075 -35.2752
22/03/2024 06:26:24	Avenida Moisés Correia - Camutanga - PE	0	Ligado	0v	Parado	-7.4075 -35.2752
22/03/2024 06:27:04	Avenida Moisés Correia - Camutanga - PE	0	Ligado	0v	Parado	-7.4075 -35.2752
22/03/2024 06:27:44	Avenida Moisés Correia - Camutanga - PE	0	Ligado	0v	Parado	-7.4075 -35.2752
22/03/2024 06:28:24	Avenida Moisés Correia - Camutanga - PE	0	Ligado	0v	Parado	-7.4075 -35.2752
22/03/2024 06:29:04	Avenida Moisés Correia - Camutanga - PE	0	Ligado	0v	Parado	-7.4075 -35.2752
22/03/2024 06:29:44	Avenida Moisés Correia - Camutanga - PE	0	Ligado	0v	Parado	-7.4075 -35.2752
22/03/2024 06:30:24	Avenida Moisés Correia - Camutanga - PE	0	Ligado	0v	Parado	-7.4075 -35.2752
22/03/2024 06:31:04	Avenida Moisés Correia - Camutanga - PE	0	Ligado	0v	Parado	-7.4075 -35.2752
22/03/2024 06:31:44	Avenida Moisés Correia - Camutanga - PE	0	Ligado	0v	Parado	-7.4075 -35.2752
22/03/2024 06:32:24	Avenida Moisés Correia - Camutanga - PE	12	Ligado	0v	77 metros	-7.4081 -35.2752
22/03/2024 06:33:04	Avenida Moisés Correia - Camutanga - PE	12	Ligado	0v	124 metros	-7.4091 -35.2747
22/03/2024 06:33:15	Avenida Moisés Correia - Camutanga - PE	10	Ligado	0v	Parado	-7.4091 -35.2747

22/03/2024 06:33:28	Avenida Moisés Correia - Camutanga - PE	11	Ligado	0v	64 metros	-7.4097 -35.2746
22/03/2024 06:33:44	Avenida Moisés Correia - Camutanga - PE	10	Ligado	0v	55 metros	-7.4101 -35.2744
22/03/2024 06:34:24	Avenida Moisés Correia - Camutanga - PE	0	Ligado	0v	Parado	-7.4101 -35.2744
22/03/2024 06:34:58	Rua Juscelino Kubitschek - Camutanga - PE	13	Ligado	0v	89 metros	-7.4100 -35.2736
22/03/2024 06:35:44	Rua Juscelino Kubitschek - Camutanga - PE	0	Ligado	0v	Parado	-7.4100 -35.2736
22/03/2024 06:36:24	Rua Juscelino Kubitschek - Camutanga - PE	0	Ligado	0v	Parado	-7.4100 -35.2736
22/03/2024 06:36:43	Rua Juscelino Kubitschek - Camutanga - PE	10	Ligado	0v	85 metros	-7.4097 -35.2729
22/03/2024 06:37:04	Rua Agamenon Magalhães - Camutanga - PE	13	Ligado	0v	70 metros	-7.4090 -35.2730
22/03/2024 06:37:17	Rua Agamenon Magalhães - Camutanga - PE	12	Ligado	0v	Parado	-7.4090 -35.2730
22/03/2024 06:37:41	Avenida Doutor Simplício Tavares de Melo - Camutanga - PE	11	Ligado	0v	93 metros	-7.4087 -35.2737
22/03/2024 06:38:24	Avenida Doutor Simplício Tavares de Melo - Camutanga - PE	0	Ligado	0v	Parado	-7.4087 -35.2737
22/03/2024 06:39:04	Avenida Doutor Simplício Tavares de Melo - Camutanga - PE	12	Ligado	0v	Parado	-7.4087 -35.2737
22/03/2024 06:39:44	Avenida Presidente Getúlio Vargas, 240 - Camutanga - PE	16	Ligado	0v	218 metros	-7.4070 -35.2748
22/03/2024 06:40:15	Avenida Moisés Correia - Camutanga - PE	10	Ligado	0v	92 metros	-7.4072 -35.2756
22/03/2024 06:41:04	Avenida Moisés Correia - Camutanga - PE	0	Ligado	0v	176 metros	-7.4058 -35.2765
22/03/2024 06:41:44	Avenida Moisés Correia - Camutanga - PE	0	Ligado	0v	Parado	-7.4058 -35.2765
22/03/2024 06:42:24	Avenida Pedro de Albuquerque Uchôa - Camutanga - PE	15	Ligado	0v	171 metros	-7.4053 -35.2750
22/03/2024 06:43:04	Avenida Pedro de Albuquerque Uchôa - Camutanga - PE	12	Ligado	0v	75 metros	-7.4051 -35.2744
22/03/2024 06:43:22	Avenida Pedro de Albuquerque Uchôa - Camutanga - PE	14	Ligado	0v	58 metros	-7.4048 -35.2739
22/03/2024 06:43:42	Avenida Pedro de Albuquerque Uchôa - Camutanga - PE	10	Ligado	0v	53 metros	-7.4045 -35.2735
22/03/2024 06:44:24	Rua Santa Cruz - Camutanga - PE	0	Ligado	0v	95 metros	-7.4052 -35.2730
22/03/2024 06:45:05	Rua Santa Cruz - Camutanga - PE	21	Ligado	0v	63 metros	-7.4056 -35.2726

22/03/2024 06:45:21	Rua Santa Cruz - Camutanga - PE	15	Ligado	0v	66 metros	-7.4060 -35.2723
22/03/2024 06:45:36	Rua Santa Cruz - Camutanga - PE	17	Ligado	0v	69 metros	-7.4065 -35.2719
22/03/2024 06:45:50	Rua Santa Cruz - Camutanga - PE	14	Ligado	0v	56 metros	-7.4069 -35.2715
22/03/2024 06:46:25	Rua Santa Cruz - Camutanga - PE	23	Ligado	0v	83 metros	-7.4073 -35.2709
22/03/2024 06:47:05	Rua Santa Cruz - Camutanga - PE	17	Ligado	0v	266 metros	-7.4089 -35.2691
22/03/2024 06:47:45	Rua Santa Cruz - Camutanga - PE	0	Ligado	0v	232 metros	-7.4104 -35.2676
22/03/2024 06:48:25	Rua Santa Cruz - Camutanga - PE	22	Ligado	0v	93 metros	-7.4110 -35.2670
22/03/2024 06:49:05	Rua Santa Cruz - Camutanga - PE	46	Ligado	0v	414 metros	-7.4136 -35.2644
22/03/2024 06:49:25	Rua Santa Cruz - Camutanga - PE	49	Ligado	0v	265 metros	-7.4153 -35.2628
22/03/2024 06:49:40	Rodovia Pe Oitenta e Dois - Camutanga - PE	29	Ligado	0v	178 metros	-7.4159 -35.2613
22/03/2024 06:50:25	Rodovia PE-082 - Camutanga - PE	22	Ligado	0v	294 metros	-7.4182 -35.2598
22/03/2024 06:50:49	Rodovia PE-082 - Camutanga - PE	23	Ligado	0v	191 metros	-7.4198 -35.2592
22/03/2024 06:51:05	Rodovia PE-082 - Camutanga - PE	30	Ligado	0v	96 metros	-7.4206 -35.2590
22/03/2024 06:51:45	Rodovia PE-082 - Camutanga - PE	38	Ligado	0v	308 metros	-7.4232 -35.2582
22/03/2024 06:52:23	Rodovia PE-082 - Camutanga - PE	16	Ligado	0v	414 metros	-7.4264 -35.2562
22/03/2024 06:52:33	Rodovia PE-082 - Camutanga - PE	25	Ligado	0v	Parado	-7.4264 -35.2562
22/03/2024 06:53:02	Rodovia PE-082 - Camutanga - PE	35	Ligado	0v	288 metros	-7.4288 -35.2554
22/03/2024 06:53:45	Rodovia PE-082 - Ferreiros - PE	60	Ligado	0v	597 metros	-7.4336 -35.2530
22/03/2024 06:54:25	Rodovia PE-082 - Ferreiros - PE	44	Ligado	0v	584 metros	-7.4383 -35.2506
22/03/2024 06:55:05	Rodovia PE-082 - Ferreiros - PE	45	Ligado	0v	511 metros	-7.4428 -35.2500
22/03/2024 06:55:26	Rodovia PE-082 - Ferreiros - PE	39	Ligado	0v	239 metros	-7.4450 -35.2498
22/03/2024 06:55:45	Rodovia PE-082 - Ferreiros - PE	22	Ligado	0v	165 metros	-7.4464 -35.2500


22/03/2024 06:56:25	Rodovia PE-082 - Ferreiros - PE	31	Ligado	0v	305 metros	-7.4490 -35.2509
22/03/2024 06:57:05	Rodovia PE-082 - Ferreiros - PE	42	Ligado	0v	389 metros	-7.4523 -35.2521
22/03/2024 06:57:22	Rodovia PE-082 - Ferreiros - PE	36	Ligado	0v	192 metros	-7.4539 -35.2528
22/03/2024 06:57:33	Rodovia PE-082 - Ferreiros - PE	26	Ligado	0v	99 metros	-7.4545 -35.2534
22/03/2024 06:57:45	Rodovia PE-082 - Ferreiros - PE	30	Ligado	0v	85 metros	-7.4550 -35.2540
22/03/2024 06:58:25	Rodovia PE-082 - Ferreiros - PE	52	Ligado	0v	441 metros	-7.4574 -35.2572
22/03/2024 06:59:05	Rodovia PE-082 - Ferreiros - PE	44	Ligado	0v	540 metros	-7.4603 -35.2611
22/03/2024 06:59:45	Rodovia PE-082 - Ferreiros - PE	47	Ligado	0v	484 metros	-7.4630 -35.2646
22/03/2024 07:00:25	Rodovia PE-082 - Ferreiros - PE	40	Ligado	0v	495 metros	-7.4656 -35.2681
22/03/2024 07:01:05	Rodovia PE-082 - Ferreiros - PE	44	Ligado	0v	484 metros	-7.4683 -35.2716
22/03/2024 07:01:45	Rodovia PE-082 - Ferreiros - PE	28	Ligado	0v	362 metros	-7.4703 -35.2742
22/03/2024 07:02:25	Rodovia PE-082 - Ferreiros - PE	17	Ligado	0v	206 metros	-7.4715 -35.2756
22/03/2024 07:03:05	Rodovia PE-082 - Ferreiros - PE	46	Ligado	0v	345 metros	-7.4735 -35.2779
22/03/2024 07:03:45	Rodovia PE-082 - Ferreiros - PE	42	Ligado	0v	551 metros	-7.4768 -35.2817
22/03/2024 07:04:25	Rodovia PE-082 - Ferreiros - PE	47	Ligado	0v	447 metros	-7.4795 -35.2847
22/03/2024 07:05:05	Rodovia PE-082 - Ferreiros - PE	63	Ligado	0v	647 metros	-7.4833 -35.2891
22/03/2024 07:05:45	Rodovia PE-082 - Ferreiros - PE	63	Ligado	0v	696 metros	-7.4874 -35.2938
22/03/2024 07:06:03	Rodovia PE-082 - Ferreiros - PE	62	Ligado	0v	317 metros	-7.4894 -35.2959
22/03/2024 07:06:13	Rodovia PE-082 - Ferreiros - PE	59	Ligado	0v	172 metros	-7.4908 -35.2966
22/03/2024 07:06:25	Rodovia PE-082 - Ferreiros - PE	44	Ligado	0v	179 metros	-7.4924 -35.2969
22/03/2024 07:07:05	Rodovia PE-082 - Mocs - Ferreiros - PE	22	Ligado	0v	300 metros	-7.4950 -35.2974
22/03/2024 07:07:45	Rodovia PE-082 - Mocs - Timbaúba - PE	29	Ligado	0v	260 metros	-7.4973 -35.2979


22/03/2024 07:08:25	Rodovia PE-082 - Mocs - Ferreiros - PE	0	Ligado	0v	340 metros	-7.5003 -35.2985
22/03/2024 07:09:05	Timbaúba - PE	34	Ligado	0v	320 metros	-7.5031 -35.2991
22/03/2024 07:09:19	Rodovia PE-082 - Mocs - Timbaúba - PE	43	Ligado	0v	156 metros	-7.5045 -35.2995
22/03/2024 07:09:45	Rodovia PE-082 - Mocs - Timbaúba - PE	43	Ligado	0v	292 metros	-7.5068 -35.3006
22/03/2024 07:10:21	Rodovia PE-082 - Mocs - Timbaúba - PE	43	Ligado	0v	442 metros	-7.5104 -35.3023
22/03/2024 07:10:59	Rodovia PE-082 - Mocs - Timbaúba - PE	18	Ligado	0v	294 metros	-7.5129 -35.3031
22/03/2024 07:11:20	Rua Coronel Claudino - Mocs - Timbaúba - PE	26	Ligado	0v	153 metros	-7.5137 -35.3043
22/03/2024 07:11:43	Rua Coronel Claudino - Mocs - Timbaúba - PE	13	Ligado	0v	122 metros	-7.5140 -35.3054
22/03/2024 07:11:58	Rua Coronel Claudino - Mocs - Timbaúba - PE	15	Ligado	0v	81 metros	-7.5141 -35.3061
22/03/2024 07:12:25	Rua Coronel Claudino - Mocs - Timbaúba - PE	15	Ligado	0v	125 metros	-7.5140 -35.3072
22/03/2024 07:12:47	Rua Doutor Geraldo Ferreira Lima - Mocs - Timbaúba - PE	14	Ligado	0v	61 metros	-7.5144 -35.3076
22/03/2024 07:13:05	Rua Doutor Geraldo Ferreira Lima - Mocs - Timbaúba - PE	17	Ligado	0v	72 metros	-7.5149 -35.3080
22/03/2024 07:13:20	Rua Wilson Neves Calabria - Mocs - Timbaúba - PE	10	Ligado	0v	61 metros	-7.5153 -35.3084
22/03/2024 07:13:45	Rua Wilson Neves Calabria - Mocs - Timbaúba - PE	0	Ligado	0v	Parado	-7.5153 -35.3084
22/03/2024 07:14:25	Travessa Sete de Setembro - Mocs - Timbaúba - PE	12	Ligado	0v	93 metros	-7.5150 -35.3092
22/03/2024 07:15:05	Rua Manoel Xavier de Andrade - Mocs - Timbaúba - PE	0	Ligado	0v	88 metros	-7.5150 -35.3100
22/03/2024 07:15:45	Rua Manoel Xavier de Andrade - Mocs - Timbaúba - PE	0	Ligado	0v	Parado	-7.5150 -35.3100
22/03/2024 07:16:25	Rua Manoel Xavier de Andrade - Mocs - Timbaúba - PE	0	Ligado	0v	Parado	-7.5150 -35.3100
22/03/2024 07:17:05	Rua Manoel Xavier de Andrade - Mocs - Timbaúba - PE	0	Ligado	0v	Parado	-7.5150 -35.3100
22/03/2024 07:17:45	Rua Manoel Xavier de Andrade - Mocs - Timbaúba - PE	0	Ligado	0v	Parado	-7.5150 -35.3100
22/03/2024 07:18:25	Rua Manoel Xavier de Andrade - Mocs - Timbaúba - PE	0	Ligado	0v	Parado	-7.5150 -35.3100
22/03/2024 07:19:05	Rua Manoel Xavier de Andrade - Mocs - Timbaúba - PE	0	Ligado	0v	Parado	-7.5150 -35.3100

22/03/2024 07:19:45	Rua Manoel Xavier de Andrade - Mocs - Timbaúba - PE	0	Ligado	0v	Parado	-7.5150 -35.3100
22/03/2024 07:20:25	Rua Manoel Xavier de Andrade - Mocs - Timbaúba - PE	0	Ligado	0v	Parado	-7.5150 -35.3100
22/03/2024 07:21:05	Rua Manoel Xavier de Andrade - Mocs - Timbaúba - PE	0	Ligado	0v	Parado	-7.5150 -35.3100
22/03/2024 07:21:45	Rua Irma Albertine - Mocs - Timbaúba - PE	0	Ligado	0v	78 metros	-7.5157 -35.3103
22/03/2024 07:22:25	Rua Irma Albertine - Mocs - Timbaúba - PE	0	Ligado	0v	138 metros	-7.5166 -35.3096
22/03/2024 07:22:36	Rua Irma Albertine - Mocs - Timbaúba - PE	11	Ligado	0v	Parado	-7.5166 -35.3096
22/03/2024 07:23:05	Rua Doutor Geraldo Ferreira Lima - Mocs - Timbaúba - PE	18	Ligado	0v	126 metros	-7.5158 -35.3088
22/03/2024 07:23:46	Rua Doutor Geraldo Ferreira Lima - Mocs - Timbaúba - PE	14	Ligado	0v	186 metros	-7.5146 -35.3077
22/03/2024 07:24:08	Rua da Itec - Mocs - Timbaúba - PE	12	Ligado	0v	74 metros	-7.5140 -35.3073
22/03/2024 07:24:26	Rua Coronel Claudino - Mocs - Timbaúba - PE	17	Ligado	0v	80 metros	-7.5141 -35.3066
22/03/2024 07:24:48	Rua Coronel Claudino - Mocs - Timbaúba - PE	25	Ligado	0v	115 metros	-7.5140 -35.3056
22/03/2024 07:25:06	Rua Coronel Claudino - Mocs - Timbaúba - PE	20	Ligado	0v	117 metros	-7.5138 -35.3046
22/03/2024 07:25:26	Rua Coronel Claudino - Mocs - Timbaúba - PE	18	Ligado	0v	135 metros	-7.5132 -35.3035
22/03/2024 07:25:46	Rua Coronel Claudino - Mocs - Timbaúba - PE	0	Ligado	0v	Parado	-7.5132 -35.3035
22/03/2024 07:25:57	Rua Coronel Claudino - Mocs - Timbaúba - PE	13	Ligado	0v	Parado	-7.5132 -35.3035
22/03/2024 07:26:26	Rodovia PE-082 - Mocs - Timbaúba - PE	24	Ligado	0v	184 metros	-7.5117 -35.3027
22/03/2024 07:26:49	Rodovia PE-082 - Mocs - Timbaúba - PE	37	Ligado	0v	188 metros	-7.5101 -35.3022
22/03/2024 07:27:06	Rodovia PE-082 - Mocs - Timbaúba - PE	36	Ligado	0v	157 metros	-7.5089 -35.3016
22/03/2024 07:27:46	Timbaúba - PE	31	Ligado	0v	391 metros	-7.5057 -35.3001
22/03/2024 07:28:19	Rodovia PE-082 - Mocs - Timbaúba - PE	34	Ligado	0v	291 metros	-7.5033 -35.2991
22/03/2024 07:29:06	Rodovia PE-082 - Mocs - Ferreiros - PE	19	Ligado	0v	363 metros	-7.5001 -35.2984
22/03/2024 07:29:46	Rodovia PE-082 - Mocs - Timbaúba - PE	26	Ligado	0v	302 metros	-7.4974 -35.2979

22/03/2024 07:30:26	Rodovia PE-082 - Mocs - Ferreiros - PE	18	Ligado	0v	279 metros	-7.4950 -35.2974
22/03/2024 07:31:06	Rodovia PE-082 - Ferreiros - PE	26	Ligado	0v	272 metros	-7.4926 -35.2970
22/03/2024 07:31:27	Rodovia PE-082 - Ferreiros - PE	55	Ligado	0v	247 metros	-7.4904 -35.2964
22/03/2024 07:31:39	Rodovia PE-082 - Ferreiros - PE	57	Ligado	0v	181 metros	-7.4891 -35.2956
22/03/2024 07:32:26	Rodovia PE-082 - Ferreiros - PE	59	Ligado	0v	805 metros	-7.4842 -35.2901
22/03/2024 07:33:06	Rodovia PE-082 - Ferreiros - PE	61	Ligado	0v	689 metros	-7.4801 -35.2854
22/03/2024 07:33:46	Rodovia PE-082 - Ferreiros - PE	52	Ligado	0v	631 metros	-7.4764 -35.2812
22/03/2024 07:34:26	Rodovia PE-082 - Ferreiros - PE	53	Ligado	0v	590 metros	-7.4729 -35.2772
22/03/2024 07:35:06	Rodovia PE-082 - Ferreiros - PE	21	Ligado	0v	339 metros	-7.4709 -35.2749
22/03/2024 07:35:46	Rodovia PE-082 - Ferreiros - PE	43	Ligado	0v	362 metros	-7.4688 -35.2723
22/03/2024 07:36:26	Rodovia PE-082 - Ferreiros - PE	49	Ligado	0v	505 metros	-7.4661 -35.2687
22/03/2024 07:37:06	Rodovia PE-082 - Ferreiros - PE	46	Ligado	0v	563 metros	-7.4630 -35.2646
22/03/2024 07:37:46	Rodovia PE-082 - Ferreiros - PE	52	Ligado	0v	582 metros	-7.4599 -35.2604
22/03/2024 07:38:26	Rodovia PE-082 - Ferreiros - PE	51	Ligado	0v	606 metros	-7.4566 -35.2561
22/03/2024 07:39:04	Rodovia PE-082 - Ferreiros - PE	43	Ligado	0v	501 metros	-7.4536 -35.2527
22/03/2024 07:39:46	Rodovia PE-082 - Ferreiros - PE	24	Ligado	0v	454 metros	-7.4498 -35.2512
22/03/2024 07:40:17	Rodovia PE-082 - Ferreiros - PE	25	Ligado	0v	201 metros	-7.4481 -35.2505
22/03/2024 07:41:06	Rodovia PE-082 - Ferreiros - PE	0	Ligado	0v	130 metros	-7.4471 -35.2501
22/03/2024 07:41:34	Rodovia PE-082 - Ferreiros - PE	14	Ligado	0v	Parado	-7.4471 -35.2501
22/03/2024 07:41:46	Rodovia PE-082 - Ferreiros - PE	23	Ligado	0v	91 metros	-7.4463 -35.2499
22/03/2024 07:41:57	Rodovia PE-082 - Ferreiros - PE	31	Ligado	0v	80 metros	-7.4456 -35.2498
22/03/2024 07:42:26	Rodovia PE-082 - Ferreiros - PE	45	Ligado	0v	333 metros	-7.4426 -35.2500

22/03/2024 07:42:54	Rodovia PE-082 - Ferreiros - PE	47	Ligado	0v	366 metros	-7.4393 -35.2503
22/03/2024 07:43:06	Rodovia PE-082 - Ferreiros - PE	48	Ligado	0v	155 metros	-7.4380 -35.2508
22/03/2024 07:43:46	Rodovia PE-082 - Ferreiros - PE	56	Ligado	0v	589 metros	-7.4333 -35.2531
22/03/2024 07:44:26	Rodovia PE-082 - Camutanga - PE	48	Ligado	0v	588 metros	-7.4286 -35.2556
22/03/2024 07:44:53	Rodovia PE-082 - Camutanga - PE	13	Ligado	0v	266 metros	-7.4263 -35.2562
22/03/2024 07:45:06	Rodovia PE-082 - Camutanga - PE	35	Ligado	0v	88 metros	-7.4256 -35.2566
22/03/2024 07:45:38	Rodovia PE-082 - Camutanga - PE	37	Ligado	0v	396 metros	-7.4226 -35.2585
22/03/2024 07:46:26	Rodovia PE-082 - Camutanga - PE	23	Ligado	0v	338 metros	-7.4196 -35.2593
22/03/2024 07:46:47	Rodovia PE-082 - Camutanga - PE	31	Ligado	0v	186 metros	-7.4181 -35.2599
22/03/2024 07:46:57	Rodovia PE-082 - Camutanga - PE	15	Ligado	0v	55 metros	-7.4177 -35.2601
22/03/2024 07:47:39	Rua Santa Cruz - Camutanga - PE	12	Ligado	0v	263 metros	-7.4157 -35.2614
22/03/2024 07:47:51	Rua Santa Cruz - Camutanga - PE	28	Ligado	0v	68 metros	-7.4156 -35.2620
22/03/2024 07:48:04	Rua Santa Cruz - Camutanga - PE	35	Ligado	0v	125 metros	-7.4152 -35.2630
22/03/2024 07:48:26	Rua Santa Cruz - Camutanga - PE	46	Ligado	0v	239 metros	-7.4136 -35.2644
22/03/2024 07:49:06	Rua Santa Cruz - Camutanga - PE	16	Ligado	0v	453 metros	-7.4107 -35.2673
22/03/2024 07:49:46	Rua Santa Cruz - Camutanga - PE	27	Ligado	0v	263 metros	-7.4090 -35.2690
22/03/2024 07:50:20	Rua Santa Cruz - Camutanga - PE	23	Ligado	0v	202 metros	-7.4078 -35.2703
22/03/2024 07:50:46	Rua Santa Cruz - Camutanga - PE	10	Ligado	0v	154 metros	-7.4069 -35.2714
22/03/2024 07:51:02	Avenida Doutor Simplício Tavares de Melo - Camutanga - PE	13	Ligado	0v	56 metros	-7.4074 -35.2717
22/03/2024 07:51:35	Avenida Doutor Simplício Tavares de Melo - Camutanga - PE	18	Ligado	0v	176 metros	-7.4087 -35.2725
22/03/2024 07:51:46	Avenida Doutor Simplício Tavares de Melo - Camutanga - PE	16	Ligado	0v	Parado	-7.4087 -35.2725
22/03/2024 07:52:26	Avenida Doutor Simplício Tavares de Melo - Camutanga - PE	0	Ligado	0v	148 metros	-7.4087 -35.2738

22/03/2024 07:53:06	Avenida Presidente Getúlio Vargas, 240 - Camutanga - PE	14	Ligado	0v	90 metros	-7.4080 -35.2743
22/03/2024 07:53:42	Rua Joaquim Nabuco - Camutanga - PE	10	Ligado	0v	158 metros	-7.4068 -35.2750
22/03/2024 07:54:26	Rua Joaquim Nabuco - Camutanga - PE	0	Ligado	0v	67 metros	-7.4071 -35.2756
22/03/2024 07:55:06	Rua Joaquim Nabuco - Camutanga - PE	0	Ligado	0v	Parado	-7.4071 -35.2756
22/03/2024 07:55:46	Avenida Moisés Correia - Camutanga - PE	0	Ligado	0v	61 metros	-7.4076 -35.2755
22/03/2024 07:56:26	Avenida Moisés Correia - Camutanga - PE	0	Ligado	0v	Parado	-7.4076 -35.2755
22/03/2024 07:57:06	Avenida Moisés Correia - Camutanga - PE	0	Ligado	0v	Parado	-7.4076 -35.2755
22/03/2024 07:57:46	Avenida Moisés Correia - Camutanga - PE	0	Ligado	0v	Parado	-7.4076 -35.2755
22/03/2024 07:58:26	Avenida Moisés Correia - Camutanga - PE	0	Ligado	0v	Parado	-7.4076 -35.2755
22/03/2024 07:59:06	Avenida Moisés Correia - Camutanga - PE	0	Ligado	0v	Parado	-7.4076 -35.2755
22/03/2024 07:59:46	Avenida Moisés Correia - Camutanga - PE	0	Ligado	0v	Parado	-7.4076 -35.2755
22/03/2024 08:00:26	Avenida Moisés Correia - Camutanga - PE	0	Ligado	0v	Parado	-7.4076 -35.2755
22/03/2024 08:00:59	Avenida Moisés Correia - Camutanga - PE	0	Ligado	0v	Parado	-7.4076 -35.2755
22/03/2024 08:02:35						
22/03/2024 08:05:26	Avenida Moisés Correia - Camutanga - PE	0	Desligado	0v	Parado	-7.4076 -35.2755
22/03/2024 08:10:26	Avenida Moisés Correia - Camutanga - PE	0	Desligado	0v	Parado	-7.4076 -35.2755
22/03/2024 08:15:26	Avenida Moisés Correia - Camutanga - PE	0	Desligado	0v	Parado	-7.4076 -35.2755
22/03/2024 08:20:26	Avenida Moisés Correia - Camutanga - PE	0	Desligado	0v	Parado	-7.4076 -35.2755
22/03/2024 08:25:26	Avenida Moisés Correia - Camutanga - PE	0	Desligado	0v	Parado	-7.4076 -35.2755
22/03/2024 08:30:26	Avenida Moisés Correia - Camutanga - PE	0	Desligado	0v	Parado	-7.4076 -35.2755
22/03/2024 08:40:46	Avenida Moisés Correia - Camutanga - PE	0	Desligado	0v	Parado	-7.4076 -35.2755
22/03/2024 08:45:46	Avenida Moisés Correia - Camutanga - PE	0	Desligado	0v	Parado	-7.4076 -35.2755

22/03/2024 08:54:22	Avenida Moisés Correia - Camutanga - PE	0	Desligado	0v	Parado	-7.4076 -35.2755
22/03/2024 08:55:02	Avenida Moisés Correia - Camutanga - PE	0	Desligado	0v	Parado	-7.4076 -35.2755
22/03/2024 08:55:42	Avenida Moisés Correia - Camutanga - PE	0	Desligado	0v	Parado	-7.4076 -35.2755
22/03/2024 08:55:52	Avenida Moisés Correia - Camutanga - PE	0	Desligado	0v	Parado	-7.4076 -35.2755
22/03/2024 09:00:42	Avenida Moisés Correia - Camutanga - PE	0	Desligado	0v	Parado	-7.4076 -35.2755
22/03/2024 09:05:42	Avenida Moisés Correia - Camutanga - PE	0	Desligado	0v	Parado	-7.4076 -35.2755
22/03/2024 09:10:42	Avenida Moisés Correia - Camutanga - PE	0	Desligado	0v	Parado	-7.4076 -35.2755
22/03/2024 09:14:03	Avenida Moisés Correia - Camutanga - PE	0	Desligado	0v	Parado	-7.4076 -35.2755
22/03/2024 09:14:07						
22/03/2024 09:14:43	Avenida Moisés Correia - Camutanga - PE	0	Ligado	0v	Parado	-7.4076 -35.2755
22/03/2024 09:15:23	Avenida Moisés Correia - Camutanga - PE	0	Ligado	0v	Parado	-7.4076 -35.2755
22/03/2024 09:16:04	Avenida Moisés Correia - Camutanga - PE	0	Ligado	0v	Parado	-7.4076 -35.2755
22/03/2024 09:16:44	Avenida Moisés Correia - Camutanga - PE	0	Ligado	0v	Parado	-7.4076 -35.2755
22/03/2024 09:17:24	Avenida Moisés Correia - Camutanga - PE	17	Ligado	0v	64 metros	-7.4081 -35.2752
22/03/2024 09:17:47	Avenida Moisés Correia - Camutanga - PE	11	Ligado	0v	76 metros	-7.4087 -35.2748
22/03/2024 09:18:04	Travessa José Batista - Camutanga - PE	12	Ligado	0v	71 metros	-7.4083 -35.2743
22/03/2024 09:18:20	Travessa José Batista - Camutanga - PE	16	Ligado	0v	Parado	-7.4083 -35.2743
22/03/2024 09:18:44	Avenida Doutor Simplício Tavares de Melo - Camutanga - PE	12	Ligado	0v	141 metros	-7.4088 -35.2731
22/03/2024 09:18:56	Avenida Doutor Simplício Tavares de Melo - Camutanga - PE	16	Ligado	0v	51 metros	-7.4088 -35.2726
22/03/2024 09:19:24	Avenida Doutor Simplício Tavares de Melo - Camutanga - PE	19	Ligado	0v	122 metros	-7.4079 -35.2720
22/03/2024 09:19:47	Avenida Doutor Simplício Tavares de Melo - Camutanga - PE	13	Ligado	0v	103 metros	-7.4071 -35.2715
22/03/2024 09:19:57	Avenida Doutor Simplício Tavares de Melo - Camutanga - PE	19	Ligado	0v	Parado	-7.4071 -35.2715

22/03/2024 09:20:44	Rua Santa Cruz - Camutanga - PE	22	Ligado	0v	324 metros	-7.4088 -35.2691
22/03/2024 09:21:24	Rua Santa Cruz - Camutanga - PE	27	Ligado	0v	264 metros	-7.4105 -35.2675
22/03/2024 09:22:04	Rua Santa Cruz - Camutanga - PE	46	Ligado	0v	344 metros	-7.4127 -35.2653
22/03/2024 09:22:33	Rua Santa Cruz - Camutanga - PE	55	Ligado	0v	401 metros	-7.4153 -35.2628
22/03/2024 09:22:43	Rua Santa Cruz - Camutanga - PE	35	Ligado	0v	137 metros	-7.4158 -35.2616
22/03/2024 09:22:55	Rua Santa Cruz - Camutanga - PE	15	Ligado	0v	Parado	-7.4158 -35.2616
22/03/2024 09:23:09	Rodovia PE-082 - Camutanga - PE	37	Ligado	0v	127 metros	-7.4146 -35.2615
22/03/2024 09:23:24	Rodovia PE-082 - Itambé - PE	56	Ligado	0v	209 metros	-7.4128 -35.2617
22/03/2024 09:24:04	Rodovia PE-082 - Itambé - PE	68	Ligado	0v	715 metros	-7.4067 -35.2597
22/03/2024 09:24:44	Rodovia PE-082 - Itambé - PE	38	Ligado	0v	548 metros	-7.4020 -35.2581
22/03/2024 09:25:24	Rodovia PE-082 - Itambé - PE	10	Ligado	0v	184 metros	-7.4004 -35.2578
22/03/2024 09:26:04	Rodovia PE-082 - Itambé - PE	27	Ligado	0v	267 metros	-7.3980 -35.2574
22/03/2024 09:27:39	Rodovia PE-082 - Itambé - PE	46	Ligado	0v	1,15 km	-7.3887 -35.2528
22/03/2024 09:28:01	Rodovia PE-082 - Itambé - PE	43	Ligado	0v	289 metros	-7.3868 -35.2510
22/03/2024 09:28:19	Rodovia PE-082 - Itambé - PE	44	Ligado	0v	200 metros	-7.3858 -35.2495
22/03/2024 09:28:59	Rodovia PE-082 - Itambé - PE	52	Ligado	0v	537 metros	-7.3832 -35.2454
22/03/2024 09:29:39	Rodovia PE-082 - Itambé - PE	46	Ligado	0v	572 metros	-7.3815 -35.2406
22/03/2024 09:30:19	Rodovia PE-082 - Itambé - PE	34	Ligado	0v	345 metros	-7.3804 -35.2376
22/03/2024 09:30:56	Rodovia PE-082 - Itambé - PE	27	Ligado	0v	299 metros	-7.3796 -35.2351
22/03/2024 09:42:30	Rodovia PE-082 - Itambé - PE	10	Ligado	0v	138 metros	-7.3798 -35.2338
22/03/2024 09:43:10	Rodovia PE-082 - Itambé - PE	20	Ligado	0v	116 metros	-7.3798 -35.2361
22/03/2024 09:43:50	Rodovia PE-082 - Itambé - PE	23	Ligado	0v	400 metros	-7.3807 -35.2385

22/03/2024 09:44:50	Rodovia PE-082 - Itambé - PE	36	Ligado	0v	835 metros	-7.3820 -35.2422
22/03/2024 09:45:34	Rodovia PE-082 - Itambé - PE	43	Ligado	0v	460 metros	-7.3835 -35.2461
22/03/2024 09:47:20	Rodovia PE-082 - Itambé - PE	43	Ligado	0v	1,11 km	-7.3899 -35.2538
22/03/2024 09:48:00	Rodovia PE-082 - Itambé - PE	43	Ligado	0v	492 metros	-7.3933 -35.2565
22/03/2024 09:48:12	Rodovia PE-082 - Itambé - PE	43	Ligado	0v	147 metros	-7.3944 -35.2572
22/03/2024 09:48:40	Rodovia PE-082 - Itambé - PE	39	Ligado	0v	345 metros	-7.3975 -35.2574
22/03/2024 09:49:20	Rodovia PE-082 - Itambé - PE	0	Ligado	0v	206 metros	-7.3993 -35.2576
22/03/2024 09:50:00	Rodovia PE-082 - Itambé - PE	34	Ligado	0v	251 metros	-7.4016 -35.2580
22/03/2024 09:50:40	Rodovia PE-082 - Itambé - PE	38	Ligado	0v	378 metros	-7.4048 -35.2590
22/03/2024 09:51:20	Rodovia PE-082 - Itambé - PE	54	Ligado	0v	539 metros	-7.4093 -35.2607
22/03/2024 09:51:48	Rodovia PE-082 - Itambé - PE	49	Ligado	0v	423 metros	-7.4130 -35.2617
22/03/2024 09:52:00	Rodovia PE-082 - Camutanga - PE	45	Ligado	0v	168 metros	-7.4145 -35.2615
22/03/2024 09:52:13	Rua Santa Cruz - Camutanga - PE	20	Ligado	0v	121 metros	-7.4156 -35.2614
22/03/2024 09:52:34	Rua Santa Cruz - Camutanga - PE	33	Ligado	0v	167 metros	-7.4153 -35.2629
22/03/2024 09:53:20	Rua Santa Cruz - Camutanga - PE	46	Ligado	0v	548 metros	-7.4117 -35.2663
22/03/2024 09:54:00	Rua Santa Cruz - Camutanga - PE	12	Ligado	0v	289 metros	-7.4098 -35.2681
22/03/2024 09:54:40	Rua Santa Cruz - Camutanga - PE	22	Ligado	0v	275 metros	-7.4081 -35.2699
22/03/2024 09:55:14	Avenida Doutor Simplício Tavares de Melo - Camutanga - PE	10	Ligado	0v	207 metros	-7.4070 -35.2714
22/03/2024 09:55:24	Avenida Doutor Simplício Tavares de Melo - Camutanga - PE	18	Ligado	0v	Parado	-7.4070 -35.2714
22/03/2024 09:56:00	Avenida Doutor Simplício Tavares de Melo - Camutanga - PE	0	Ligado	0v	206 metros	-7.4085 -35.2724
22/03/2024 09:56:10	Avenida Doutor Simplício Tavares de Melo - Camutanga - PE	12	Ligado	0v	Parado	-7.4085 -35.2724
22/03/2024 09:56:40	Avenida Doutor Simplício Tavares de Melo - Camutanga - PE	14	Ligado	0v	119 metros	-7.4087 -35.2734

22/03/2024 09:56:54	Avenida Presidente Getúlio Vargas - Camutanga - PE	13	Ligado	0v	59 metros	-7.4087 -35.2739
22/03/2024 09:57:20	Avenida Presidente Getúlio Vargas, 240 - Camutanga - PE	16	Ligado	0v	124 metros	-7.4077 -35.2745
22/03/2024 09:58:00	Rua Joaquim Nabuco - Camutanga - PE	11	Ligado	0v	121 metros	-7.4069 -35.2752
22/03/2024 09:58:40	Avenida Moisés Correia - Camutanga - PE	0	Ligado	0v	77 metros	-7.4075 -35.2756
22/03/2024 09:59:20	Avenida Moisés Correia - Camutanga - PE	0	Ligado	0v	Parado	-7.4075 -35.2756
22/03/2024 10:00:00	Avenida Moisés Correia - Camutanga - PE	0	Ligado	0v	Parado	-7.4075 -35.2756
22/03/2024 10:00:40	Avenida Moisés Correia - Camutanga - PE	0	Ligado	0v	Parado	-7.4075 -35.2756
22/03/2024 10:01:20	Avenida Moisés Correia - Camutanga - PE	0	Ligado	0v	Parado	-7.4075 -35.2756
22/03/2024 10:02:00	Avenida Moisés Correia - Camutanga - PE	0	Ligado	0v	Parado	-7.4075 -35.2756
22/03/2024 10:02:40	Avenida Moisés Correia - Camutanga - PE	0	Ligado	0v	Parado	-7.4075 -35.2756
22/03/2024 10:03:20	Avenida Moisés Correia - Camutanga - PE	0	Ligado	0v	Parado	-7.4075 -35.2756
22/03/2024 10:04:00	Avenida Moisés Correia - Camutanga - PE	0	Ligado	0v	Parado	-7.4075 -35.2756
22/03/2024 10:04:32	Avenida Moisés Correia - Camutanga - PE	0	Ligado	0v	Parado	-7.4075 -35.2756
22/03/2024 10:04:34						
22/03/2024 10:09:00	Avenida Moisés Correia - Camutanga - PE	0	Desligado	0v	Parado	-7.4075 -35.2756
22/03/2024 10:14:00	Avenida Moisés Correia - Camutanga - PE	0	Desligado	0v	Parado	-7.4075 -35.2756
22/03/2024 10:19:00	Avenida Moisés Correia - Camutanga - PE	0	Desligado	0v	Parado	-7.4075 -35.2756
22/03/2024 10:24:00	Avenida Moisés Correia - Camutanga - PE	0	Desligado	0v	Parado	-7.4075 -35.2756
22/03/2024 10:29:00	Avenida Moisés Correia - Camutanga - PE	0	Desligado	0v	Parado	-7.4075 -35.2756
22/03/2024 10:34:00	Avenida Moisés Correia - Camutanga - PE	0	Desligado	0v	Parado	-7.4075 -35.2756
22/03/2024 10:39:00	Avenida Moisés Correia - Camutanga - PE	0	Desligado	0v	Parado	-7.4075 -35.2756
22/03/2024 10:44:00	Avenida Moisés Correia - Camutanga - PE	0	Desligado	0v	Parado	-7.4075 -35.2756

22/03/2024 10:49:00	Avenida Moisés Correia - Camutanga - PE	0	Desligado	0v	Parado	-7.4075 -35.2756
22/03/2024 10:54:00	Avenida Moisés Correia - Camutanga - PE	0	Desligado	0v	Parado	-7.4075 -35.2756
22/03/2024 10:59:00	Avenida Moisés Correia - Camutanga - PE	0	Desligado	0v	Parado	-7.4075 -35.2756
22/03/2024 11:04:00	Avenida Moisés Correia - Camutanga - PE	0	Desligado	0v	Parado	-7.4075 -35.2756
22/03/2024 11:09:00	Avenida Moisés Correia - Camutanga - PE	0	Desligado	0v	Parado	-7.4075 -35.2756
22/03/2024 11:14:00	Avenida Moisés Correia - Camutanga - PE	0	Desligado	0v	Parado	-7.4075 -35.2756
22/03/2024 11:19:00	Avenida Moisés Correia - Camutanga - PE	0	Desligado	0v	Parado	-7.4075 -35.2756
22/03/2024 11:24:00	Avenida Moisés Correia - Camutanga - PE	0	Desligado	0v	Parado	-7.4075 -35.2756
22/03/2024 11:29:00	Avenida Moisés Correia - Camutanga - PE	0	Desligado	0v	Parado	-7.4075 -35.2756
22/03/2024 11:34:00	Avenida Moisés Correia - Camutanga - PE	0	Desligado	0v	Parado	-7.4075 -35.2756
22/03/2024 11:38:28	Avenida Moisés Correia - Camutanga - PE	0	Desligado	0v	Parado	-7.4075 -35.2756
22/03/2024 11:38:34						
22/03/2024 11:39:10	Avenida Moisés Correia - Camutanga - PE	0	Ligado	0v	Parado	-7.4075 -35.2756
22/03/2024 11:39:50	Avenida Moisés Correia - Camutanga - PE	0	Ligado	0v	Parado	-7.4075 -35.2756
22/03/2024 11:40:30	Avenida Moisés Correia - Camutanga - PE	0	Ligado	0v	Parado	-7.4075 -35.2756
22/03/2024 11:41:10	Avenida Moisés Correia - Camutanga - PE	0	Ligado	0v	Parado	-7.4075 -35.2756
22/03/2024 11:41:50	Avenida Moisés Correia - Camutanga - PE	0	Ligado	0v	Parado	-7.4075 -35.2756
22/03/2024 11:42:30	Avenida Moisés Correia - Camutanga - PE	0	Ligado	0v	Parado	-7.4075 -35.2756
22/03/2024 11:43:10	Avenida Moisés Correia - Camutanga - PE	0	Ligado	0v	Parado	-7.4075 -35.2756
22/03/2024 11:43:50	Avenida Moisés Correia - Camutanga - PE	0	Ligado	0v	Parado	-7.4075 -35.2756
22/03/2024 11:44:30	Avenida Moisés Correia - Camutanga - PE	0	Ligado	0v	Parado	-7.4075 -35.2756
22/03/2024 11:45:10	Avenida Moisés Correia - Camutanga - PE	0	Ligado	0v	Parado	-7.4075 -35.2756

22/03/2024 11:45:50	Avenida Moisés Correia - Camutanga - PE	0	Ligado	0v	Parado	-7.4075 -35.2756
22/03/2024 11:46:30	Avenida Moisés Correia - Camutanga - PE	0	Ligado	0v	Parado	-7.4075 -35.2756
22/03/2024 11:47:10	Avenida Moisés Correia - Camutanga - PE	0	Ligado	0v	Parado	-7.4075 -35.2756
22/03/2024 11:47:50	Avenida Moisés Correia - Camutanga - PE	0	Ligado	0v	Parado	-7.4075 -35.2756
22/03/2024 11:48:07	Avenida Moisés Correia - Camutanga - PE	12	Ligado	0v	Parado	-7.4075 -35.2756
22/03/2024 11:48:30	Avenida Moisés Correia - Camutanga - PE	0	Ligado	0v	141 metros	-7.4086 -35.2750
22/03/2024 11:49:10	Avenida Presidente Getúlio Vargas - Camutanga - PE	15	Ligado	0v	103 metros	-7.4085 -35.2740
22/03/2024 11:49:23	Avenida Presidente Getúlio Vargas - Camutanga - PE	19	Ligado	0v	Parado	-7.4085 -35.2740
22/03/2024 11:49:48	Avenida Doutor Simplício Tavares de Melo - Camutanga - PE	20	Ligado	0v	164 metros	-7.4088 -35.2726
22/03/2024 11:50:30	Avenida Doutor Simplício Tavares de Melo - Camutanga - PE	0	Ligado	0v	88 metros	-7.4082 -35.2721
22/03/2024 11:51:10	Avenida Doutor Simplício Tavares de Melo - Camutanga - PE	0	Ligado	0v	Parado	-7.4082 -35.2721
22/03/2024 11:51:50	Avenida Doutor Simplício Tavares de Melo - Camutanga - PE	21	Ligado	0v	118 metros	-7.4072 -35.2716
22/03/2024 11:52:00	Avenida Doutor Simplício Tavares de Melo - Camutanga - PE	18	Ligado	0v	Parado	-7.4072 -35.2716
22/03/2024 11:52:30	Rua Santa Cruz - Camutanga - PE	23	Ligado	0v	117 metros	-7.4076 -35.2706
22/03/2024 11:53:10	Camutanga - PE	33	Ligado	0v	294 metros	-7.4094 -35.2686
22/03/2024 11:53:50	Rua Santa Cruz - Camutanga - PE	34	Ligado	0v	303 metros	-7.4113 -35.2667
22/03/2024 11:54:30	Rua Santa Cruz - Camutanga - PE	54	Ligado	0v	543 metros	-7.4149 -35.2634
22/03/2024 11:54:50	Rodovia Pe Oitenta e Dois - Camutanga - PE	38	Ligado	0v	269 metros	-7.4160 -35.2612
22/03/2024 11:55:10	Rodovia PE-082 - Camutanga - PE	33	Ligado	0v	156 metros	-7.4172 -35.2605
22/03/2024 11:55:42	Rodovia PE-082 - Camutanga - PE	37	Ligado	0v	297 metros	-7.4196 -35.2593
22/03/2024 11:56:30	Rodovia PE-082 - Camutanga - PE	39	Ligado	0v	401 metros	-7.4231 -35.2583
22/03/2024 11:57:10	Rodovia PE-082 - Camutanga - PE	20	Ligado	0v	454 metros	-7.4265 -35.2562

22/03/2024 11:57:24	Rodovia PE-082 - Camutanga - PE	44	Ligado	0v	124 metros	-7.4276 -35.2558
22/03/2024 11:57:36	Rodovia PE-082 - Camutanga - PE	52	Ligado	0v	169 metros	-7.4290 -35.2553
22/03/2024 11:57:50	Rodovia PE-082 - Camutanga - PE	57	Ligado	0v	217 metros	-7.4308 -35.2545
22/03/2024 11:58:30	Rodovia PE-082 - Ferreiros - PE	59	Ligado	0v	737 metros	-7.4367 -35.2515
22/03/2024 11:58:49	Rodovia PE-082 - Ferreiros - PE	55	Ligado	0v	306 metros	-7.4392 -35.2503
22/03/2024 11:59:10	Rodovia PE-082 - Ferreiros - PE	57	Ligado	0v	340 metros	-7.4422 -35.2500
22/03/2024 11:59:31	Rodovia PE-082 - Ferreiros - PE	50	Ligado	0v	330 metros	-7.4452 -35.2498
22/03/2024 11:59:44	Rodovia PE-082 - Ferreiros - PE	33	Ligado	0v	147 metros	-7.4465 -35.2500
22/03/2024 12:00:19	Rodovia PE-082 - Ferreiros - PE	16	Ligado	0v	319 metros	-7.4491 -35.2510
22/03/2024 12:00:30	Rodovia PE-082 - Ferreiros - PE	0	Ligado	0v	Parado	-7.4491 -35.2510
22/03/2024 12:01:10	Rodovia PE-082 - Ferreiros - PE	42	Ligado	0v	227 metros	-7.4511 -35.2517
22/03/2024 12:01:34	Rodovia PE-082 - Ferreiros - PE	55	Ligado	0v	346 metros	-7.4539 -35.2529
22/03/2024 12:01:50	Rodovia PE-082 - Ferreiros - PE	61	Ligado	0v	250 metros	-7.4554 -35.2546
22/03/2024 12:02:30	Rodovia PE-082 - Ferreiros - PE	64	Ligado	0v	735 metros	-7.4594 -35.2598
22/03/2024 12:03:10	Rodovia PE-082 - Ferreiros - PE	56	Ligado	0v	701 metros	-7.4632 -35.2649
22/03/2024 12:03:50	Rodovia PE-082 - Ferreiros - PE	54	Ligado	0v	581 metros	-7.4664 -35.2691
22/03/2024 12:04:30	Rodovia PE-082 - Ferreiros - PE	43	Ligado	0v	589 metros	-7.4696 -35.2733
22/03/2024 12:05:10	Rodovia PE-082 - Ferreiros - PE	16	Ligado	0v	347 metros	-7.4716 -35.2757
22/03/2024 12:05:50	Rodovia PE-082 - Ferreiros - PE	65	Ligado	0v	495 metros	-7.4746 -35.2791
22/03/2024 12:06:30	Rodovia PE-082 - Ferreiros - PE	54	Ligado	0v	649 metros	-7.4784 -35.2835
22/03/2024 12:07:10	Rodovia PE-082 - Ferreiros - PE	64	Ligado	0v	701 metros	-7.4826 -35.2882
22/03/2024 12:07:50	Rodovia PE-082 - Ferreiros - PE	69	Ligado	0v	757 metros	-7.4871 -35.2934

22/03/2024 12:08:16	Rodovia PE-082 - Ferreiros - PE	59	Ligado	0v	462 metros	-7.4901 -35.2962
22/03/2024 12:08:26	Rodovia PE-082 - Ferreiros - PE	57	Ligado	0v	166 metros	-7.4915 -35.2967
22/03/2024 12:09:10	Rodovia PE-082 - Mocs - Ferreiros - PE	17	Ligado	0v	419 metros	-7.4952 -35.2975
22/03/2024 12:09:22	Rodovia PE-082 - Mocs - Ferreiros - PE	11	Ligado	0v	69 metros	-7.4957 -35.2977
22/03/2024 12:09:50	Rodovia PE-082 - Mocs - Ferreiros - PE	0	Ligado	0v	Parado	-7.4957 -35.2977
22/03/2024 12:10:31	Rodovia PE-082 - Mocs - Ferreiros - PE	0	Ligado	0v	Parado	-7.4957 -35.2977
22/03/2024 12:11:11	Rodovia PE-082 - Mocs - Ferreiros - PE	0	Ligado	0v	Parado	-7.4957 -35.2977
22/03/2024 12:11:51	Rodovia PE-082 - Mocs - Ferreiros - PE	0	Ligado	0v	Parado	-7.4957 -35.2977
22/03/2024 12:12:31	Rodovia PE-082 - Mocs - Ferreiros - PE	0	Ligado	0v	Parado	-7.4957 -35.2977
22/03/2024 12:13:11	Rodovia PE-082 - Mocs - Ferreiros - PE	11	Ligado	0v	Parado	-7.4957 -35.2977
22/03/2024 12:13:47	Rua Luiz Marinho Falcão - Timbaúba - PE	11	Ligado	0v	151 metros	-7.4956 -35.2991
22/03/2024 12:13:57	Rua Luiz Marinho Falcão - Timbaúba - PE	12	Ligado	0v	Parado	-7.4956 -35.2991
22/03/2024 12:14:08	Rua Luiz Marinho Falcão - Timbaúba - PE	12	Ligado	0v	68 metros	-7.4955 -35.2997
22/03/2024 12:14:31	Rua Luiz Marinho Falcão - Timbaúba - PE	0	Ligado	0v	58 metros	-7.4954 -35.3002
22/03/2024 12:15:11	Rua Luiz Marinho Falcão, 5 - Timbaúba - PE	0	Ligado	0v	111 metros	-7.4952 -35.3012
22/03/2024 12:15:49	Rua Luiz Marinho Falcão, 5 - Timbaúba - PE	10	Ligado	0v	92 metros	-7.4953 -35.3020
22/03/2024 12:16:31	Rua Luiz Marinho Falcão, 5 - Timbaúba - PE	0	Ligado	0v	Parado	-7.4953 -35.3020
22/03/2024 12:17:11	Rua Luiz Marinho Falcão, 5 - Timbaúba - PE	0	Ligado	0v	Parado	-7.4953 -35.3020
22/03/2024 12:17:51	Rua Luiz Marinho Falcão, 5 - Timbaúba - PE	0	Ligado	0v	Parado	-7.4953 -35.3020
22/03/2024 12:18:31	Rua Luiz Marinho Falcão, 5 - Timbaúba - PE	0	Ligado	0v	Parado	-7.4953 -35.3020
22/03/2024 12:19:11	Rua Luiz Marinho Falcão, 5 - Timbaúba - PE	18	Ligado	0v	152 metros	-7.4953 -35.3034
22/03/2024 12:19:24	Rua Luiz Marinho Falcão, 5 - Timbaúba - PE	15	Ligado	0v	52 metros	-7.4955 -35.3038

22/03/2024 12:19:50	Rua Luiz Marinho Falcão - Timbaúba - PE	20	Ligado	0v	188 metros	-7.4962 -35.3054
22/03/2024 12:20:00	Rua Luiz Marinho Falcão - Timbaúba - PE	29	Ligado	0v	63 metros	-7.4966 -35.3058
22/03/2024 12:20:31	Rua Luiz Marinho Falcão - Timbaúba - PE	20	Ligado	0v	226 metros	-7.4980 -35.3072
22/03/2024 12:20:59	Rua Luiz Marinho Falcão - Timbaúba - PE	23	Ligado	0v	178 metros	-7.4989 -35.3085
22/03/2024 12:21:11	Rua Luiz Marinho Falcão - Timbaúba - PE	14	Ligado	0v	86 metros	-7.4993 -35.3092
22/03/2024 12:21:36	Rua Luiz Marinho Falcão - Timbaúba - PE	20	Ligado	0v	128 metros	-7.4998 -35.3102
22/03/2024 12:21:51	Rua Luiz Marinho Falcão - Timbaúba - PE	23	Ligado	0v	79 metros	-7.5003 -35.3108
22/03/2024 12:22:31	Rua Luiz marinho falcão - Timbaúba - PE	22	Ligado	0v	232 metros	-7.5019 -35.3121
22/03/2024 12:23:11	Rua Luiz marinho falcão - Timbaúba - PE	0	Ligado	0v	223 metros	-7.5035 -35.3133
22/03/2024 12:23:51	Rua Luiz marinho falcão - Mocs - Timbaúba - PE	22	Ligado	0v	225 metros	-7.5054 -35.3141
22/03/2024 12:24:02	Rua Luiz marinho falcão - Mocs - Timbaúba - PE	21	Ligado	0v	72 metros	-7.5060 -35.3144
22/03/2024 12:24:31	Rua Pedro Damião - Mocs - Timbaúba - PE	12	Ligado	0v	93 metros	-7.5068 -35.3144
22/03/2024 12:24:43	Rua Maestro Zito damião - Mocs - Timbaúba - PE	12	Ligado	0v	52 metros	-7.5072 -35.3145
22/03/2024 12:24:59	Rua Maestro Zito damião - Mocs - Timbaúba - PE	12	Ligado	0v	Parado	-7.5072 -35.3145
22/03/2024 12:25:11	Rua Vinte e Um de Fevereiro - Mocs - Timbaúba - PE	13	Ligado	0v	91 metros	-7.5078 -35.3151
22/03/2024 12:25:30	Rua Miguel Arcanjo - Mocs - Timbaúba - PE	13	Ligado	0v	84 metros	-7.5082 -35.3157
22/03/2024 12:25:41	Rua Miguel Arcanjo - Mocs - Timbaúba - PE	11	Ligado	0v	51 metros	-7.5086 -35.3155
22/03/2024 12:25:51	Rua Miguel Arcanjo - Mocs - Timbaúba - PE	16	Ligado	0v	Parado	-7.5086 -35.3155
22/03/2024 12:26:23	Rua Jose do Patrocinio - Mocs - Timbaúba - PE	18	Ligado	0v	192 metros	-7.5097 -35.3169
22/03/2024 12:26:36	Rua Jose do Patrocinio - Mocs - Timbaúba - PE	12	Ligado	0v	72 metros	-7.5100 -35.3174
22/03/2024 12:27:01	Rua Jose do Patrocinio - Mocs - Timbaúba - PE	15	Ligado	0v	Parado	-7.5100 -35.3174
22/03/2024 12:27:11	Rua Vigario Augusto - Araruna - Timbaúba - PE	26	Ligado	0v	103 metros	-7.5105 -35.3182


22/03/2024 12:27:30	Rua Maria Elizabeth Muniz de Aguiar - Araruna - Timbaúba - PE	27	Ligado	0v	133 metros	-7.5110 -35.3193
22/03/2024 12:27:41	Rua Maria Elizabeth Muniz de Aguiar - Araruna - Timbaúba - PE	14	Ligado	0v	65 metros	-7.5112 -35.3198
22/03/2024 12:27:51	Rua Maria Elizabeth Muniz de Aguiar - Araruna - Timbaúba - PE	19	Ligado	0v	Parado	-7.5112 -35.3198
22/03/2024 12:28:01	Avenida Presidente Nilo Peçanha - Araruna - Timbaúba - PE	17	Ligado	0v	86 metros	-7.5119 -35.3202
22/03/2024 12:28:27	Avenida Presidente Nilo Peçanha - Araruna - Timbaúba - PE	15	Ligado	0v	116 metros	-7.5130 -35.3200
22/03/2024 12:29:11	Avenida Belarmino Rodrigues - Araruna - Timbaúba - PE	0	Ligado	0v	66 metros	-7.5129 -35.3195
22/03/2024 12:29:51	Avenida Belarmino Rodrigues - Araruna - Timbaúba - PE	0	Ligado	0v	Parado	-7.5129 -35.3195
22/03/2024 12:30:31	Avenida Belarmino Rodrigues - Araruna - Timbaúba - PE	0	Ligado	0v	Parado	-7.5129 -35.3195
22/03/2024 12:31:11	Avenida Belarmino Rodrigues - Araruna - Timbaúba - PE	0	Ligado	0v	Parado	-7.5129 -35.3195
22/03/2024 12:31:51	Avenida Belarmino Rodrigues - Araruna - Timbaúba - PE	0	Ligado	0v	Parado	-7.5129 -35.3195
22/03/2024 12:32:31	Avenida Belarmino Rodrigues - Araruna - Timbaúba - PE	0	Ligado	0v	Parado	-7.5129 -35.3195
22/03/2024 12:33:11	Avenida Belarmino Rodrigues - Araruna - Timbaúba - PE	0	Ligado	0v	Parado	-7.5129 -35.3195
22/03/2024 12:33:51	Avenida Belarmino Rodrigues - Araruna - Timbaúba - PE	0	Ligado	0v	Parado	-7.5129 -35.3195
22/03/2024 12:34:31	Avenida Belarmino Rodrigues - Araruna - Timbaúba - PE	0	Ligado	0v	Parado	-7.5129 -35.3195
22/03/2024 12:35:11	Avenida Belarmino Rodrigues - Araruna - Timbaúba - PE	0	Ligado	0v	Parado	-7.5129 -35.3195
22/03/2024 12:35:51	Avenida Belarmino Rodrigues - Araruna - Timbaúba - PE	0	Ligado	0v	Parado	-7.5129 -35.3195
22/03/2024 12:36:31	Avenida Belarmino Rodrigues - Araruna - Timbaúba - PE	0	Ligado	0v	Parado	-7.5129 -35.3195
22/03/2024 12:37:11	Praça Jader de Andrade - Araruna - Timbaúba - PE	0	Ligado	0v	57 metros	-7.5131 -35.3190
22/03/2024 12:37:36	Praça Jader de Andrade - Araruna - Timbaúba - PE	13	Ligado	0v	51 metros	-7.5127 -35.3187
22/03/2024 12:37:46	Praça Jader de Andrade - Araruna - Timbaúba - PE	13	Ligado	0v	Parado	-7.5127 -35.3187
22/03/2024 12:38:31	Avenida Belarmino Rodrigues - Araruna - Timbaúba - PE	0	Ligado	0v	55 metros	-7.5125 -35.3183
22/03/2024 12:39:02	Rua Marechal Dantas Barreto - Araruna - Timbaúba - PE	11	Ligado	0v	80 metros	-7.5123 -35.3176


22/03/2024 12:39:44	Rua Marechal Dantas Barreto - Araruna - Timbaúba - PE	21	Ligado	0v	190 metros	-7.5138 -35.3169
22/03/2024 12:39:54	Rua Maciel Pinheiro - Mocs - Timbaúba - PE	33	Ligado	0v	81 metros	-7.5142 -35.3162
22/03/2024 12:40:31	Rua Maciel Pinheiro - Mocs - Timbaúba - PE	21	Ligado	0v	254 metros	-7.5144 -35.3139
22/03/2024 12:40:57	Rua Maciel Pinheiro - Mocs - Timbaúba - PE	29	Ligado	0v	161 metros	-7.5146 -35.3125
22/03/2024 12:41:11	Travessa Barão de Lucena - Mocs - Timbaúba - PE	19	Ligado	0v	87 metros	-7.5151 -35.3119
22/03/2024 12:41:51	Travessa Barão de Lucena - Mocs - Timbaúba - PE	0	Ligado	0v	Parado	-7.5151 -35.3119
22/03/2024 12:42:03	Rua Sete de Setembro - Mocs - Timbaúba - PE	15	Ligado	0v	75 metros	-7.5148 -35.3113
22/03/2024 12:42:31	Rua Sete de Setembro - Mocs - Timbaúba - PE	24	Ligado	0v	181 metros	-7.5141 -35.3098
22/03/2024 12:42:42	Rua Quinze de Novembro - Mocs - Timbaúba - PE	13	Ligado	0v	75 metros	-7.5137 -35.3092
22/03/2024 12:43:11	Rua Quinze de Novembro - Mocs - Timbaúba - PE	23	Ligado	0v	179 metros	-7.5140 -35.3076
22/03/2024 12:43:24	Rua Coronel Claudino - Mocs - Timbaúba - PE	16	Ligado	0v	69 metros	-7.5141 -35.3070
22/03/2024 12:43:51	Rua Coronel Claudino - Mocs - Timbaúba - PE	27	Ligado	0v	144 metros	-7.5140 -35.3057
22/03/2024 12:44:19	Rua Coronel Claudino - Mocs - Timbaúba - PE	34	Ligado	0v	210 metros	-7.5135 -35.3039
22/03/2024 12:44:31	Rua Coronel Claudino - Mocs - Timbaúba - PE	0	Ligado	0v	74 metros	-7.5132 -35.3033
22/03/2024 12:45:11	Rodovia PE-082 - Mocs - Timbaúba - PE	42	Ligado	0v	280 metros	-7.5109 -35.3025
22/03/2024 12:45:51	Timbaúba - PE	53	Ligado	0v	632 metros	-7.5057 -35.3001
22/03/2024 12:46:01	Rodovia PE-082 - Mocs - Timbaúba - PE	49	Ligado	0v	143 metros	-7.5046 -35.2995
22/03/2024 12:46:12	Rodovia PE-082 - Mocs - Timbaúba - PE	39	Ligado	0v	147 metros	-7.5033 -35.2991
22/03/2024 12:46:31	Rodovia PE-082 - Mocs - Timbaúba - PE	40	Ligado	0v	211 metros	-7.5015 -35.2987
22/03/2024 12:47:11	Rodovia PE-082 - Mocs - Ferreiros - PE	35	Ligado	0v	313 metros	-7.4987 -35.2982
22/03/2024 12:47:45	Rodovia PE-082 - Mocs - Ferreiros - PE	17	Ligado	0v	337 metros	-7.4957 -35.2976
22/03/2024 12:48:31	Rodovia PE-082 - Ferreiros - PE	41	Ligado	0v	212 metros	-7.4939 -35.2972

22/03/2024 12:49:07	Rodovia PE-082 - Ferreiros - PE	54	Ligado	0v	347 metros	-7.4908 -35.2966
22/03/2024 12:49:25	Rodovia PE-082 - Ferreiros - PE	61	Ligado	0v	289 metros	-7.4886 -35.2952
22/03/2024 12:49:51	Rodovia PE-082 - Ferreiros - PE	67	Ligado	0v	493 metros	-7.4857 -35.2918
22/03/2024 12:50:32	Rodovia PE-082 - Ferreiros - PE	65	Ligado	0v	791 metros	-7.4810 -35.2865
22/03/2024 12:51:12	Rodovia PE-082 - Ferreiros - PE	67	Ligado	0v	764 metros	-7.4765 -35.2813
22/03/2024 12:51:52	Rodovia PE-082 - Ferreiros - PE	56	Ligado	0v	695 metros	-7.4723 -35.2766
22/03/2024 12:52:32	Rodovia PE-082 - Ferreiros - PE	21	Ligado	0v	283 metros	-7.4707 -35.2746
22/03/2024 12:53:12	Rodovia PE-082 - Ferreiros - PE	53	Ligado	0v	499 metros	-7.4679 -35.2711
22/03/2024 12:53:52	Rodovia PE-082 - Ferreiros - PE	61	Ligado	0v	657 metros	-7.4643 -35.2663
22/03/2024 12:54:32	Rodovia PE-082 - Ferreiros - PE	67	Ligado	0v	727 metros	-7.4604 -35.2611
22/03/2024 12:55:12	Rodovia PE-082 - Ferreiros - PE	64	Ligado	0v	733 metros	-7.4564 -35.2558
22/03/2024 12:55:41	Rodovia PE-082 - Ferreiros - PE	46	Ligado	0v	443 metros	-7.4538 -35.2528
22/03/2024 12:55:52	Rodovia PE-082 - Ferreiros - PE	56	Ligado	0v	161 metros	-7.4525 -35.2522
22/03/2024 12:56:32	Rodovia PE-082 - Ferreiros - PE	26	Ligado	0v	435 metros	-7.4488 -35.2508
22/03/2024 12:57:12	Rodovia PE-082 - Ferreiros - PE	0	Ligado	0v	178 metros	-7.4473 -35.2502
22/03/2024 12:57:51	Rodovia PE-082 - Ferreiros - PE	46	Ligado	0v	285 metros	-7.4448 -35.2498
22/03/2024 12:58:32	Rodovia PE-082 - Ferreiros - PE	54	Ligado	0v	666 metros	-7.4389 -35.2504
22/03/2024 12:59:12	Rodovia PE-082 - Ferreiros - PE	65	Ligado	0v	648 metros	-7.4336 -35.2530
22/03/2024 12:59:52	Rodovia PE-082 - Camutanga - PE	53	Ligado	0v	668 metros	-7.4283 -35.2557
22/03/2024 13:00:28	Rodovia PE-082 - Camutanga - PE	38	Ligado	0v	323 metros	-7.4255 -35.2566
22/03/2024 13:01:53	Rodovia PE-082 - Camutanga - PE	27	Ligado	0v	513 metros	-7.4215 -35.2588
22/03/2024 13:02:32	Camutanga - PE	48	Ligado	0v	826 metros	-7.4187 -35.2595

22/03/2024 13:02:47	Rodovia PE-082 - Camutanga - PE	20	Ligado	0v	134 metros	-7.4177 -35.2601
22/03/2024 13:03:24	Rodovia Pe Oitenta e Dois - Camutanga - PE	21	Ligado	0v	256 metros	-7.4157 -35.2613
22/03/2024 13:03:36	Rua Santa Cruz - Camutanga - PE	37	Ligado	0v	98 metros	-7.4156 -35.2622
22/03/2024 13:03:48	Rua Santa Cruz - Camutanga - PE	34	Ligado	0v	124 metros	-7.4150 -35.2632
22/03/2024 13:04:16	Rua Santa Cruz - Camutanga - PE	20	Ligado	0v	237 metros	-7.4134 -35.2646
22/03/2024 13:04:56	Camutanga - PE	19	Ligado	0v	407 metros	-7.4108 -35.2672
22/03/2024 13:05:36	Rua Santa Cruz - Camutanga - PE	36	Ligado	0v	270 metros	-7.4091 -35.2689
22/03/2024 13:06:16	Rua Santa Cruz - Camutanga - PE	34	Ligado	0v	284 metros	-7.4074 -35.2708
22/03/2024 13:06:56	Rua Santa Cruz - Camutanga - PE	0	Ligado	0v	93 metros	-7.4069 -35.2715
22/03/2024 13:07:36	Rua Santa Cruz - Camutanga - PE	14	Ligado	0v	159 metros	-7.4058 -35.2724
22/03/2024 13:08:16	Rua Santa Cruz - Camutanga - PE	0	Ligado	0v	74 metros	-7.4053 -35.2729
22/03/2024 13:08:54	Rua Santa Cruz - Camutanga - PE	15	Ligado	0v	95 metros	-7.4046 -35.2734
22/03/2024 13:09:36	Rua Santa Cruz - Camutanga - PE	0	Ligado	0v	Parado	-7.4046 -35.2734
22/03/2024 13:10:01	Avenida Monsenhor Júlio Maria - Camutanga - PE	17	Ligado	0v	143 metros	-7.4051 -35.2746
22/03/2024 13:10:16	Avenida Monsenhor Júlio Maria - Camutanga - PE	0	Ligado	0v	Parado	-7.4051 -35.2746
22/03/2024 13:10:56	Avenida Monsenhor Júlio Maria - Camutanga - PE	0	Ligado	0v	Parado	-7.4051 -35.2746
22/03/2024 13:11:36	Avenida Pedro de Albuquerque Uchôa - Camutanga - PE	0	Ligado	0v	236 metros	-7.4056 -35.2766
22/03/2024 13:11:52	Avenida Pedro de Albuquerque Uchôa - Camutanga - PE	10	Ligado	0v	Parado	-7.4056 -35.2766
22/03/2024 13:12:16	Avenida Pedro de Albuquerque Uchôa - Camutanga - PE	0	Ligado	0v	Parado	-7.4056 -35.2766
22/03/2024 13:12:56	Avenida Moisés Correia - Camutanga - PE	0	Ligado	0v	197 metros	-7.4072 -35.2759
22/03/2024 13:13:36	Avenida Moisés Correia - Camutanga - PE	0	Ligado	0v	Parado	-7.4072 -35.2759
22/03/2024 13:14:16	Avenida Moisés Correia - Camutanga - PE	0	Ligado	0v	Parado	-7.4072 -35.2759

22/03/2024 13:14:56	Avenida Moisés Correia - Camutanga - PE	16	Ligado	0v	88 metros	-7.4079 -35.2755
22/03/2024 13:15:36	Avenida Moisés Correia - Camutanga - PE	0	Ligado	0v	144 metros	-7.4091 -35.2749
22/03/2024 13:16:16	Avenida Moisés Correia - Camutanga - PE	0	Ligado	0v	149 metros	-7.4103 -35.2743
22/03/2024 13:16:56	Avenida Moisés Correia - Camutanga - PE	0	Ligado	0v	Parado	-7.4103 -35.2743
22/03/2024 13:17:36	Avenida Presidente Getúlio Vargas - Camutanga - PE	16	Ligado	0v	132 metros	-7.4099 -35.2732
22/03/2024 13:17:46	Avenida Presidente Getúlio Vargas - Camutanga - PE	17	Ligado	0v	Parado	-7.4099 -35.2732
22/03/2024 13:18:16	Rua Agamenon Magalhães - Camutanga - PE	11	Ligado	0v	60 metros	-7.4094 -35.2729
22/03/2024 13:18:26	Rua Agamenon Magalhães - Camutanga - PE	13	Ligado	0v	Parado	-7.4094 -35.2729
22/03/2024 13:18:56	Rua Agamenon Magalhães - Camutanga - PE	0	Ligado	0v	66 metros	-7.4088 -35.2730
22/03/2024 13:19:27	Avenida Presidente Getúlio Vargas - Camutanga - PE	14	Ligado	0v	104 metros	-7.4087 -35.2739
22/03/2024 13:20:06	Avenida Presidente Getúlio Vargas, 240 - Camutanga - PE	14	Ligado	0v	111 metros	-7.4078 -35.2744
22/03/2024 13:20:16	Avenida Presidente Getúlio Vargas, 240 - Camutanga - PE	22	Ligado	0v	Parado	-7.4078 -35.2744
22/03/2024 13:20:56	Avenida Presidente Getúlio Vargas - Camutanga - PE	17	Ligado	0v	283 metros	-7.4056 -35.2756
22/03/2024 13:21:36	Avenida Pedro de Albuquerque Uchôa - Camutanga - PE	0	Ligado	0v	158 metros	-7.4058 -35.2770
22/03/2024 13:22:06	Avenida Pedro Albuquerque Uchoa - Camutanga - PE	24	Ligado	0v	175 metros	-7.4066 -35.2784
22/03/2024 13:22:16	Avenida Pedro Albuquerque Uchoa - Camutanga - PE	28	Ligado	0v	75 metros	-7.4066 -35.2791
22/03/2024 13:22:29	Avenida Pedro Albuquerque Uchoa - Camutanga - PE	14	Ligado	0v	82 metros	-7.4066 -35.2798
22/03/2024 13:22:56	Avenida Pedro Albuquerque Uchoa - Camutanga - PE	0	Ligado	0v	Parado	-7.4066 -35.2798
22/03/2024 13:23:36	Avenida Pedro Albuquerque Uchoa - Camutanga - PE	0	Ligado	0v	Parado	-7.4066 -35.2798
22/03/2024 13:24:16	Avenida Pedro Albuquerque Uchoa - Camutanga - PE	0	Ligado	0v	Parado	-7.4066 -35.2798
22/03/2024 13:24:56	Avenida Pedro Albuquerque Uchoa - Camutanga - PE	0	Ligado	0v	Parado	-7.4066 -35.2798
22/03/2024 13:25:36	Avenida Pedro Albuquerque Uchoa - Camutanga - PE	0	Ligado	0v	Parado	-7.4066 -35.2798

22/03/2024 13:26:16	Avenida Pedro Albuquerque Uchoa - Camutanga - PE	0	Ligado	0v	Parado	-7.4066 -35.2798
22/03/2024 13:26:31						
22/03/2024 13:26:56	Avenida Pedro Albuquerque Uchoa - Camutanga - PE	0	Desligado	0v	Parado	-7.4066 -35.2798
22/03/2024 13:27:36	Avenida Pedro Albuquerque Uchoa - Camutanga - PE	0	Desligado	0v	Parado	-7.4066 -35.2798
22/03/2024 13:28:16	Avenida Pedro Albuquerque Uchoa - Camutanga - PE	0	Desligado	0v	Parado	-7.4066 -35.2798
22/03/2024 13:28:48	Avenida Pedro Albuquerque Uchoa - Camutanga - PE	0	Desligado	0v	Parado	-7.4066 -35.2798
22/03/2024 13:33:16	Avenida Pedro Albuquerque Uchoa - Camutanga - PE	0	Desligado	0v	Parado	-7.4066 -35.2798
22/03/2024 13:38:16	Avenida Pedro Albuquerque Uchoa - Camutanga - PE	0	Desligado	0v	Parado	-7.4066 -35.2798
22/03/2024 13:43:16	Avenida Pedro Albuquerque Uchoa - Camutanga - PE	0	Desligado	0v	Parado	-7.4066 -35.2798
22/03/2024 13:48:16	Avenida Pedro Albuquerque Uchoa - Camutanga - PE	0	Desligado	0v	Parado	-7.4066 -35.2798
22/03/2024 13:53:16	Avenida Pedro Albuquerque Uchoa - Camutanga - PE	0	Desligado	0v	Parado	-7.4066 -35.2798
22/03/2024 13:58:16	Avenida Pedro Albuquerque Uchoa - Camutanga - PE	0	Desligado	0v	Parado	-7.4066 -35.2798
22/03/2024 14:03:16	Avenida Pedro Albuquerque Uchoa - Camutanga - PE	0	Desligado	0v	Parado	-7.4066 -35.2798
22/03/2024 14:08:16	Avenida Pedro Albuquerque Uchoa - Camutanga - PE	0	Desligado	0v	Parado	-7.4066 -35.2798
22/03/2024 14:13:16	Avenida Pedro Albuquerque Uchoa - Camutanga - PE	0	Desligado	0v	Parado	-7.4066 -35.2798
22/03/2024 14:18:16	Avenida Pedro Albuquerque Uchoa - Camutanga - PE	0	Desligado	0v	Parado	-7.4066 -35.2798
22/03/2024 14:23:16	Avenida Pedro Albuquerque Uchoa - Camutanga - PE	0	Desligado	0v	Parado	-7.4066 -35.2798
22/03/2024 14:28:16	Avenida Pedro Albuquerque Uchoa - Camutanga - PE	0	Desligado	0v	Parado	-7.4066 -35.2798
22/03/2024 14:33:16	Avenida Pedro Albuquerque Uchoa - Camutanga - PE	0	Desligado	0v	Parado	-7.4066 -35.2798
22/03/2024 14:38:16	Avenida Pedro Albuquerque Uchoa - Camutanga - PE	0	Desligado	0v	Parado	-7.4066 -35.2798
22/03/2024 14:43:16	Avenida Pedro Albuquerque Uchoa - Camutanga - PE	0	Desligado	0v	Parado	-7.4066 -35.2798
22/03/2024 14:48:16	Avenida Pedro Albuquerque Uchoa - Camutanga - PE	0	Desligado	0v	Parado	-7.4066 -35.2798

22/03/2024 14:53:16	Avenida Pedro Albuquerque Uchoa - Camutanga - PE	0	Desligado	0v	Parado	-7.4066 -35.2798
22/03/2024 14:58:16	Avenida Pedro Albuquerque Uchoa - Camutanga - PE	0	Desligado	0v	Parado	-7.4066 -35.2798
22/03/2024 15:03:16	Avenida Pedro Albuquerque Uchoa - Camutanga - PE	0	Desligado	0v	Parado	-7.4066 -35.2798
22/03/2024 15:08:16	Avenida Pedro Albuquerque Uchoa - Camutanga - PE	0	Desligado	0v	Parado	-7.4066 -35.2798
22/03/2024 15:13:16	Avenida Pedro Albuquerque Uchoa - Camutanga - PE	0	Desligado	0v	Parado	-7.4066 -35.2798
22/03/2024 15:18:16	Avenida Pedro Albuquerque Uchoa - Camutanga - PE	0	Desligado	0v	Parado	-7.4066 -35.2798
22/03/2024 15:23:16	Avenida Pedro Albuquerque Uchoa - Camutanga - PE	0	Desligado	0v	Parado	-7.4066 -35.2798
22/03/2024 15:28:16	Avenida Pedro Albuquerque Uchoa - Camutanga - PE	0	Desligado	0v	Parado	-7.4066 -35.2798
22/03/2024 15:33:16	Avenida Pedro Albuquerque Uchoa - Camutanga - PE	0	Desligado	0v	Parado	-7.4066 -35.2798
22/03/2024 15:38:16	Avenida Pedro Albuquerque Uchoa - Camutanga - PE	0	Desligado	0v	Parado	-7.4066 -35.2798
22/03/2024 15:43:16	Avenida Pedro Albuquerque Uchoa - Camutanga - PE	0	Desligado	0v	Parado	-7.4066 -35.2798
22/03/2024 15:48:16	Avenida Pedro Albuquerque Uchoa - Camutanga - PE	0	Desligado	0v	Parado	-7.4066 -35.2798
22/03/2024 15:52:05	Avenida Pedro Albuquerque Uchoa - Camutanga - PE	0	Desligado	0v	Parado	-7.4066 -35.2798
22/03/2024 15:52:12						
22/03/2024 15:52:48	Avenida Pedro Albuquerque Uchoa - Camutanga - PE	0	Ligado	0v	Parado	-7.4066 -35.2798
22/03/2024 15:53:28	Avenida Pedro Albuquerque Uchoa - Camutanga - PE	0	Ligado	0v	Parado	-7.4066 -35.2798
22/03/2024 15:54:08	Avenida Pedro Albuquerque Uchoa - Camutanga - PE	0	Ligado	0v	Parado	-7.4066 -35.2798
22/03/2024 15:54:48	Avenida Pedro Albuquerque Uchoa - Camutanga - PE	0	Ligado	0v	Parado	-7.4066 -35.2798
22/03/2024 15:55:28	Avenida Pedro Albuquerque Uchoa - Camutanga - PE	0	Ligado	0v	Parado	-7.4066 -35.2798
22/03/2024 15:56:08	Avenida Pedro Albuquerque Uchoa - Camutanga - PE	0	Ligado	0v	Parado	-7.4066 -35.2798
22/03/2024 15:56:48	Avenida Pedro Albuquerque Uchoa - Camutanga - PE	0	Ligado	0v	51 metros	-7.4067 -35.2794
22/03/2024 15:57:28	Avenida Pedro Albuquerque Uchoa - Camutanga - PE	13	Ligado	0v	90 metros	-7.4066 -35.2786

22/03/2024 15:58:05	Avenida Pedro de Albuquerque Uchôa - Camutanga - PE	15	Ligado	0v	158 metros	-7.4060 -35.2773
22/03/2024 15:58:48	Avenida Moisés Correia - Camutanga - PE	0	Ligado	0v	74 metros	-7.4058 -35.2766
22/03/2024 15:59:28	Avenida Moisés Correia - Camutanga - PE	0	Ligado	0v	Parado	-7.4058 -35.2766
22/03/2024 16:00:08	Avenida Moisés Correia - Camutanga - PE	0	Ligado	0v	Parado	-7.4058 -35.2766
22/03/2024 16:00:48	Avenida Moisés Correia - Camutanga - PE	0	Ligado	0v	Parado	-7.4058 -35.2766
22/03/2024 16:01:28	Avenida Moisés Correia - Camutanga - PE	0	Ligado	0v	Parado	-7.4058 -35.2766
22/03/2024 16:02:08	Avenida Moisés Correia - Camutanga - PE	0	Ligado	0v	Parado	-7.4058 -35.2766
22/03/2024 16:02:48	Avenida Moisés Correia - Camutanga - PE	0	Ligado	0v	Parado	-7.4058 -35.2766
22/03/2024 16:03:28	Avenida Moisés Correia - Camutanga - PE	0	Ligado	0v	Parado	-7.4058 -35.2766
22/03/2024 16:04:08	Avenida Moisés Correia - Camutanga - PE	0	Ligado	0v	Parado	-7.4058 -35.2766
22/03/2024 16:04:48	Avenida Moisés Correia - Camutanga - PE	0	Ligado	0v	Parado	-7.4058 -35.2766
22/03/2024 16:05:28	Avenida Moisés Correia - Camutanga - PE	0	Ligado	0v	Parado	-7.4058 -35.2766
22/03/2024 16:06:08	Avenida Moisés Correia - Camutanga - PE	0	Ligado	0v	Parado	-7.4058 -35.2766
22/03/2024 16:06:48	Estrada para Quebeque - Camutanga - PE	15	Ligado	0v	71 metros	-7.4064 -35.2764
22/03/2024 16:07:24	Avenida Moisés Correia - Camutanga - PE	17	Ligado	0v	140 metros	-7.4075 -35.2758
22/03/2024 16:08:04	Travessa José Batista - Camutanga - PE	11	Ligado	0v	162 metros	-7.4088 -35.2751
22/03/2024 16:08:37	Avenida Moisés Correia - Camutanga - PE	12	Ligado	0v	118 metros	-7.4084 -35.2741
22/03/2024 16:08:47	Avenida Moisés Correia - Camutanga - PE	16	Ligado	0v	Parado	-7.4084 -35.2741
22/03/2024 16:09:02	Avenida Presidente Getúlio Vargas - Camutanga - PE	19	Ligado	0v	102 metros	-7.4088 -35.2733
22/03/2024 16:09:21	Avenida Doutor Simplício Tavares de Melo - Camutanga - PE	17	Ligado	0v	77 metros	-7.4088 -35.2726
22/03/2024 16:09:57	Avenida Doutor Simplício Tavares de Melo - Camutanga - PE	17	Ligado	0v	196 metros	-7.4073 -35.2716
22/03/2024 16:10:08	Avenida Doutor Simplício Tavares de Melo - Camutanga - PE	22	Ligado	0v	Parado	-7.4073 -35.2716

22/03/2024 16:10:30	Rua Santa Cruz - Camutanga - PE	10	Ligado	0v	99 metros	-7.4075 -35.2707
22/03/2024 16:10:48	Rua Santa Cruz - Camutanga - PE	16	Ligado	0v	110 metros	-7.4081 -35.2700
22/03/2024 16:11:28	Rua Santa Cruz - Camutanga - PE	22	Ligado	0v	279 metros	-7.4098 -35.2682
22/03/2024 16:12:02	Rua Santa Cruz - Camutanga - PE	28	Ligado	0v	211 metros	-7.4112 -35.2668
22/03/2024 16:12:49	Rua Santa Cruz - Camutanga - PE	36	Ligado	0v	470 metros	-7.4142 -35.2639
22/03/2024 16:13:02	Rua Santa Cruz - Camutanga - PE	55	Ligado	0v	167 metros	-7.4153 -35.2629
22/03/2024 16:13:17	Rodovia Pe Oitenta e Dois - Camutanga - PE	27	Ligado	0v	201 metros	-7.4160 -35.2612
22/03/2024 16:13:29	Rodovia PE-082 - Camutanga - PE	12	Ligado	0v	86 metros	-7.4167 -35.2608
22/03/2024 16:14:08	Rodovia PE-082 - Camutanga - PE	40	Ligado	0v	331 metros	-7.4193 -35.2594
22/03/2024 16:14:49	Rodovia PE-082 - Camutanga - PE	25	Ligado	0v	307 metros	-7.4220 -35.2587
22/03/2024 16:15:09	Rodovia PE-082 - Camutanga - PE	48	Ligado	0v	169 metros	-7.4234 -35.2581
22/03/2024 16:15:29	Rodovia PE-082 - Camutanga - PE	31	Ligado	0v	229 metros	-7.4251 -35.2570
22/03/2024 16:15:44	Ferreiros - PE	21	Ligado	0v	130 metros	-7.4261 -35.2564
22/03/2024 16:16:09	Rodovia PE-082 - Camutanga - PE	31	Ligado	0v	155 metros	-7.4274 -35.2559
22/03/2024 16:16:49	Rodovia PE-082 - Ferreiros - PE	46	Ligado	0v	482 metros	-7.4314 -35.2542
22/03/2024 16:17:29	Rodovia PE-082 - Ferreiros - PE	43	Ligado	0v	666 metros	-7.4367 -35.2514
22/03/2024 16:18:01	Rodovia PE-082 - Ferreiros - PE	41	Ligado	0v	349 metros	-7.4396 -35.2502
22/03/2024 16:18:49	Rodovia PE-082 - Ferreiros - PE	35	Ligado	0v	547 metros	-7.4445 -35.2498
22/03/2024 16:19:10	Rodovia PE-082 - Ferreiros - PE	23	Ligado	0v	159 metros	-7.4459 -35.2498
22/03/2024 16:19:25	Rodovia PE-082 - Ferreiros - PE	24	Ligado	0v	115 metros	-7.4469 -35.2501
22/03/2024 16:20:09	Rodovia PE-082 - Ferreiros - PE	0	Ligado	0v	61 metros	-7.4474 -35.2503
22/03/2024 16:20:49	Rodovia PE-082 - Ferreiros - PE	0	Ligado	0v	Parado	-7.4474 -35.2503



22/03/2024 16:21:29	Rodovia PE-082 - Ferreiros - PE	17	Ligado	0v	Parado	-7.4474 -35.2503
22/03/2024 16:22:09	Rodovia PE-082 - Ferreiros - PE	46	Ligado	0v	409 metros	-7.4509 -35.2516
22/03/2024 16:22:33	Rodovia PE-082 - Ferreiros - PE	47	Ligado	0v	335 metros	-7.4537 -35.2527
22/03/2024 16:22:43	Rodovia PE-082 - Ferreiros - PE	41	Ligado	0v	129 metros	-7.4546 -35.2534
22/03/2024 16:23:29	Rodovia PE-082 - Ferreiros - PE	54	Ligado	0v	642 metros	-7.4581 -35.2580
22/03/2024 16:24:09	Rodovia PE-082 - Ferreiros - PE	42	Ligado	0v	583 metros	-7.4612 -35.2622
22/03/2024 16:24:33	Rodovia PE-082 - Ferreiros - PE	30	Ligado	0v	247 metros	-7.4626 -35.2640
22/03/2024 16:24:49	Rodovia PE-082 - Ferreiros - PE	37	Ligado	0v	171 metros	-7.4635 -35.2652
22/03/2024 16:25:29	Rodovia PE-082 - Ferreiros - PE	51	Ligado	0v	591 metros	-7.4667 -35.2695
22/03/2024 16:26:09	Rodovia PE-082 - Ferreiros - PE	42	Ligado	0v	546 metros	-7.4697 -35.2734
22/03/2024 16:26:45	Rodovia PE-082 - Ferreiros - PE	10	Ligado	0v	814 metros	-7.4712 -35.2753
22/03/2024 16:27:07	Rodovia PE-082 - Ferreiros - PE	17	Ligado	0v	Parado	-7.4712 -35.2753
22/03/2024 16:27:29	Rodovia PE-082 - Ferreiros - PE	44	Ligado	0v	190 metros	-7.4724 -35.2766
22/03/2024 16:28:09	Rodovia PE-082 - Ferreiros - PE	56	Ligado	0v	606 metros	-7.4760 -35.2807
22/03/2024 16:28:49	Rodovia PE-082 - Ferreiros - PE	62	Ligado	0v	665 metros	-7.4799 -35.2852
22/03/2024 16:29:29	Rodovia PE-082 - Ferreiros - PE	66	Ligado	0v	757 metros	-7.4844 -35.2903
22/03/2024 16:30:09	Rodovia PE-082 - Ferreiros - PE	67	Ligado	0v	760 metros	-7.4890 -35.2955
22/03/2024 16:30:21	Rodovia PE-082 - Ferreiros - PE	67	Ligado	0v	232 metros	-7.4908 -35.2965
22/03/2024 16:30:49	Rodovia PE-082 - Ferreiros - PE	23	Ligado	0v	323 metros	-7.4936 -35.2972
22/03/2024 16:31:29	Rodovia PE-082 - Mocs - Ferreiros - PE	31	Ligado	0v	302 metros	-7.4962 -35.2977
22/03/2024 16:32:09	Rodovia PE-082 - Mocs - Ferreiros - PE	24	Ligado	0v	306 metros	-7.4989 -35.2982
22/03/2024 16:32:49	Rodovia PE-082 - Mocs - Ferreiros - PE	0	Ligado	0v	118 metros	-7.5000 -35.2984

22/03/2024 16:33:29	Rodovia PE-082 - Mocs - Timbaúba - PE	41	Ligado	0v	203 metros	-7.5018 -35.2987
22/03/2024 16:33:50	Rodovia PE-082 - Mocs - Timbaúba - PE	51	Ligado	0v	289 metros	-7.5043 -35.2993
22/03/2024 16:34:09	Rodovia PE-082 - Mocs - Timbaúba - PE	38	Ligado	0v	225 metros	-7.5061 -35.3003
22/03/2024 16:34:49	Rodovia PE-082 - Mocs - Timbaúba - PE	32	Ligado	0v	380 metros	-7.5091 -35.3018
22/03/2024 16:35:29	Rodovia PE-082 - Mocs - Timbaúba - PE	16	Ligado	0v	355 metros	-7.5121 -35.3029
22/03/2024 16:35:47	Mocs - Timbaúba - PE	25	Ligado	0v	100 metros	-7.5130 -35.3032
22/03/2024 16:36:03	Rua Coronel Claudino - Mocs - Timbaúba - PE	33	Ligado	0v	142 metros	-7.5137 -35.3042
22/03/2024 16:36:26	Rua Elba - Mocs - Timbaúba - PE	28	Ligado	0v	176 metros	-7.5141 -35.3058
22/03/2024 16:36:49	Rua Coronel Claudino - Mocs - Timbaúba - PE	16	Ligado	0v	144 metros	-7.5141 -35.3071
22/03/2024 16:37:00	Rua Coronel Claudino - Mocs - Timbaúba - PE	10	Ligado	0v	Parado	-7.5141 -35.3071
22/03/2024 16:37:12	Rua Doutor Geraldo Ferreira Lima - Mocs - Timbaúba - PE	20	Ligado	0v	93 metros	-7.5146 -35.3077
22/03/2024 16:37:29	Rua Wilson Neves Calabria - Mocs - Timbaúba - PE	18	Ligado	0v	96 metros	-7.5153 -35.3083
22/03/2024 16:37:57	Rua Levino Braz - Mocs - Timbaúba - PE	11	Ligado	0v	99 metros	-7.5151 -35.3091
22/03/2024 16:38:09	Rua Levino Braz - Mocs - Timbaúba - PE	11	Ligado	0v	Parado	-7.5151 -35.3091
22/03/2024 16:38:49	Rua Manoel Xavier de Andrade - Mocs - Timbaúba - PE	0	Ligado	0v	86 metros	-7.5150 -35.3099
22/03/2024 16:39:29	Rua Manoel Xavier de Andrade - Mocs - Timbaúba - PE	0	Ligado	0v	Parado	-7.5150 -35.3099
22/03/2024 16:40:09	Rua Manoel Xavier de Andrade - Mocs - Timbaúba - PE	0	Ligado	0v	Parado	-7.5150 -35.3099
22/03/2024 16:40:49	Rua Manoel Xavier de Andrade - Mocs - Timbaúba - PE	0	Ligado	0v	Parado	-7.5150 -35.3099
22/03/2024 16:41:29	Rua Manoel Xavier de Andrade - Mocs - Timbaúba - PE	0	Ligado	0v	Parado	-7.5150 -35.3099
22/03/2024 16:42:09	Rua Manoel Xavier de Andrade - Mocs - Timbaúba - PE	0	Ligado	0v	Parado	-7.5150 -35.3099
22/03/2024 16:42:49	Rua Manoel Xavier de Andrade - Mocs - Timbaúba - PE	0	Ligado	0v	Parado	-7.5150 -35.3099
22/03/2024 16:43:19	Rua Manoel de Albuquerque Galvão - Mocs - Timbaúba - PE	12	Ligado	0v	62 metros	-7.5155 -35.3097

22/03/2024 16:43:29	Rua Manoel de Albuquerque Galvão - Mocs - Timbaúba - PE	13	Ligado	0v	Parado	-7.5155 -35.3097
22/03/2024 16:43:49	Rua Manoel de Albuquerque Galvão - Mocs - Timbaúba - PE	12	Ligado	0v	100 metros	-7.5162 -35.3091
22/03/2024 16:44:09	Rua Doutor Geraldo Ferreira Lima - Mocs - Timbaúba - PE	15	Ligado	0v	85 metros	-7.5156 -35.3086
22/03/2024 16:44:43	Rua Doutor Geraldo Ferreira Lima - Mocs - Timbaúba - PE	18	Ligado	0v	168 metros	-7.5145 -35.3076
22/03/2024 16:45:20	Rua da Itec - Mocs - Timbaúba - PE	10	Ligado	0v	52 metros	-7.5140 -35.3073
22/03/2024 16:46:02	Rua Coronel Claudino - Mocs - Timbaúba - PE	31	Ligado	0v	217 metros	-7.5140 -35.3054
22/03/2024 16:46:25	Rua Coronel Claudino - Mocs - Timbaúba - PE	30	Ligado	0v	181 metros	-7.5135 -35.3038
22/03/2024 16:46:49	Rua Coronel Claudino - Mocs - Timbaúba - PE	0	Ligado	0v	65 metros	-7.5133 -35.3033
22/03/2024 16:47:06	Rua Coronel Claudino - Mocs - Timbaúba - PE	10	Ligado	0v	Parado	-7.5133 -35.3033
22/03/2024 16:47:29	Rodovia PE-082 - Mocs - Timbaúba - PE	14	Ligado	0v	128 metros	-7.5122 -35.3028
22/03/2024 16:48:09	Rodovia PE-082 - Mocs - Timbaúba - PE	49	Ligado	0v	431 metros	-7.5086 -35.3015
22/03/2024 16:48:49	Rodovia PE-082 - Mocs - Timbaúba - PE	38	Ligado	0v	487 metros	-7.5047 -35.2995
22/03/2024 16:49:29	Rodovia PE-082 - Mocs - Timbaúba - PE	28	Ligado	0v	409 metros	-7.5011 -35.2986
22/03/2024 16:50:09	Rodovia PE-082 - Mocs - Ferreiros - PE	33	Ligado	0v	276 metros	-7.4987 -35.2982
22/03/2024 16:50:49	Rodovia PE-082 - Mocs - Ferreiros - PE	27	Ligado	0v	318 metros	-7.4959 -35.2976
22/03/2024 16:51:30	Rodovia PE-082 - Ferreiros - PE	31	Ligado	0v	281 metros	-7.4934 -35.2971
22/03/2024 16:52:09	Rodovia PE-082 - Ferreiros - PE	54	Ligado	0v	404 metros	-7.4899 -35.2961
22/03/2024 16:52:19	Rodovia PE-082 - Ferreiros - PE	60	Ligado	0v	161 metros	-7.4888 -35.2953
22/03/2024 16:52:50	Rodovia PE-082 - Ferreiros - PE	66	Ligado	0v	585 metros	-7.4853 -35.2913
22/03/2024 16:53:30	Rodovia PE-082 - Ferreiros - PE	68	Ligado	0v	760 metros	-7.4808 -35.2861
22/03/2024 16:54:10	Rodovia PE-082 - Ferreiros - PE	64	Ligado	0v	772 metros	-7.4762 -35.2809
22/03/2024 16:54:50	Rodovia PE-082 - Ferreiros - PE	50	Ligado	0v	644 metros	-7.4724 -35.2765

22/03/2024 16:55:30	Rodovia PE-082 - Ferreiros - PE	11	Ligado	0v	265 metros	-7.4708 -35.2747
22/03/2024 16:56:10	Rodovia PE-082 - Ferreiros - PE	54	Ligado	0v	440 metros	-7.4683 -35.2716
22/03/2024 16:56:50	Rodovia PE-082 - Ferreiros - PE	62	Ligado	0v	655 metros	-7.4648 -35.2669
22/03/2024 16:57:30	Rodovia PE-082 - Ferreiros - PE	57	Ligado	0v	609 metros	-7.4615 -35.2625
22/03/2024 16:58:10	Rodovia PE-082 - Ferreiros - PE	50	Ligado	0v	598 metros	-7.4582 -35.2582
22/03/2024 16:58:50	Rodovia PE-082 - Ferreiros - PE	44	Ligado	0v	546 metros	-7.4552 -35.2543
22/03/2024 16:59:07	Rodovia PE-082 - Ferreiros - PE	44	Ligado	0v	204 metros	-7.4540 -35.2529
22/03/2024 16:59:30	Rodovia PE-082 - Ferreiros - PE	41	Ligado	0v	290 metros	-7.4516 -35.2518
22/03/2024 17:00:10	Rua Vereador Antônio Jorge 2 - Ferreiros - PE	0	Ligado	0v	281 metros	-7.4493 -35.2509
22/03/2024 17:00:50	Rodovia PE-082 - Ferreiros - PE	34	Ligado	0v	135 metros	-7.4482 -35.2505
22/03/2024 17:01:20	Rodovia PE-082 - Ferreiros - PE	35	Ligado	0v	269 metros	-7.4459 -35.2498
22/03/2024 17:01:30	Rodovia PE-082 - Ferreiros - PE	38	Ligado	0v	102 metros	-7.4449 -35.2498
22/03/2024 17:02:10	Rodovia PE-082 - Ferreiros - PE	52	Ligado	0v	548 metros	-7.4400 -35.2502
22/03/2024 17:02:25	Rodovia PE-082 - Ferreiros - PE	49	Ligado	0v	211 metros	-7.4382 -35.2506
22/03/2024 17:02:50	Rodovia PE-082 - Ferreiros - PE	69	Ligado	0v	394 metros	-7.4350 -35.2522
22/03/2024 17:03:30	Ferreiros - PE	0	Ligado	0v	499 metros	-7.4310 -35.2542
22/03/2024 17:03:57	Rodovia PE-082 - Camutanga - PE	31	Ligado	0v	73 metros	-7.4305 -35.2546
22/03/2024 17:04:10	Rodovia PE-082 - Camutanga - PE	49	Ligado	0v	160 metros	-7.4292 -35.2552
22/03/2024 17:04:41	Rodovia PE-082 - Camutanga - PE	16	Ligado	0v	344 metros	-7.4263 -35.2563
22/03/2024 17:05:30	Rodovia PE-082 - Camutanga - PE	57	Ligado	0v	305 metros	-7.4240 -35.2578
22/03/2024 17:06:48	Rodovia PE-082 - Camutanga - PE	14	Ligado	0v	529 metros	-7.4195 -35.2592
22/03/2024 17:07:22	Rodovia PE-082 - Camutanga - PE	13	Ligado	0v	210 metros	-7.4178 -35.2600

22/03/2024 17:07:42	Rodovia PE-082 - Camutanga - PE	24	Ligado	0v	141 metros	-7.4167 -35.2607
22/03/2024 17:08:02	Rodovia PE-082 - Camutanga - PE	0	Ligado	0v	51 metros	-7.4163 -35.2608
22/03/2024 17:08:42	Rodovia PE-082 - Camutanga - PE	11	Ligado	0v	Parado	-7.4163 -35.2608
22/03/2024 17:08:52	Rodovia PE-082 - Camutanga - PE	14	Ligado	0v	Parado	-7.4163 -35.2608
22/03/2024 17:09:07	Rua Santa Cruz - Camutanga - PE	14	Ligado	0v	92 metros	-7.4157 -35.2614
22/03/2024 17:09:22	Rua Santa Cruz - Camutanga - PE	40	Ligado	0v	126 metros	-7.4154 -35.2625
22/03/2024 17:10:02	Rua Santa Cruz - Camutanga - PE	43	Ligado	0v	431 metros	-7.4127 -35.2653
22/03/2024 17:10:42	Rua Santa Cruz - Camutanga - PE	10	Ligado	0v	345 metros	-7.4105 -35.2675
22/03/2024 17:11:22	Rua Santa Cruz - Camutanga - PE	22	Ligado	0v	117 metros	-7.4098 -35.2682
22/03/2024 17:12:02	Rua Santa Cruz - Camutanga - PE	22	Ligado	0v	294 metros	-7.4079 -35.2701
22/03/2024 17:12:42	Avenida Doutor Simplício Tavares de Melo - Camutanga - PE	0	Ligado	0v	183 metros	-7.4070 -35.2714
22/03/2024 17:12:57	Avenida Doutor Simplício Tavares de Melo - Camutanga - PE	15	Ligado	0v	Parado	-7.4070 -35.2714
22/03/2024 17:13:15	Rua Santa Cruz - Camutanga - PE	12	Ligado	0v	103 metros	-7.4063 -35.2721
22/03/2024 17:14:02	Rua Santa Cruz - Camutanga - PE	0	Ligado	0v	136 metros	-7.4053 -35.2728
22/03/2024 17:14:36	Avenida Pedro de Albuquerque Uchôa - Camutanga - PE	14	Ligado	0v	112 metros	-7.4045 -35.2735
22/03/2024 17:15:06	Avenida Pedro de Albuquerque Uchôa - Camutanga - PE	17	Ligado	0v	127 metros	-7.4051 -35.2745
22/03/2024 17:15:22	Avenida Pedro de Albuquerque Uchôa - Camutanga - PE	0	Ligado	0v	Parado	-7.4051 -35.2745
22/03/2024 17:16:02	Avenida Pedro de Albuquerque Uchôa - Camutanga - PE	21	Ligado	0v	133 metros	-7.4054 -35.2756
22/03/2024 17:16:25	Avenida Pedro de Albuquerque Uchôa - Camutanga - PE	11	Ligado	0v	112 metros	-7.4056 -35.2766
22/03/2024 17:16:42	Avenida Pedro de Albuquerque Uchôa - Camutanga - PE	0	Ligado	0v	Parado	-7.4056 -35.2766
22/03/2024 17:17:22	Estrada para Quebeque - Camutanga - PE	20	Ligado	0v	108 metros	-7.4065 -35.2763
22/03/2024 17:18:02	Avenida Moisés Correia - Camutanga - PE	0	Ligado	0v	88 metros	-7.4072 -35.2759

22/03/2024 17:18:42	Avenida Moisés Correia - Camutanga - PE	19	Ligado	0v	94 metros	-7.4080 -35.2755
22/03/2024 17:19:22	Avenida Moisés Correia - Camutanga - PE	0	Ligado	0v	96 metros	-7.4087 -35.2751
22/03/2024 17:19:37	Avenida Moisés Correia - Camutanga - PE	12	Ligado	0v	Parado	-7.4087 -35.2751
22/03/2024 17:19:53	Avenida Moisés Correia - Camutanga - PE	10	Ligado	0v	107 metros	-7.4084 -35.2742
22/03/2024 17:20:21	Avenida Presidente Getúlio Vargas - Camutanga - PE	16	Ligado	0v	52 metros	-7.4087 -35.2739
22/03/2024 17:20:42	Rua Agamenon Magalhães - Camutanga - PE	0	Ligado	0v	98 metros	-7.4088 -35.2730
22/03/2024 17:21:13	Rua Agamenon Magalhães - Camutanga - PE	12	Ligado	0v	Parado	-7.4088 -35.2730
22/03/2024 17:22:02	Avenida Doutor Simplício Tavares de Melo - Camutanga - PE	0	Ligado	0v	127 metros	-7.4082 -35.2721
22/03/2024 17:22:42	Avenida Doutor Simplício Tavares de Melo - Camutanga - PE	0	Ligado	0v	Parado	-7.4082 -35.2721
22/03/2024 17:23:22	Avenida Doutor Simplício Tavares de Melo - Camutanga - PE	0	Ligado	0v	Parado	-7.4082 -35.2721
22/03/2024 17:24:02	Avenida Doutor Simplício Tavares de Melo - Camutanga - PE	0	Ligado	0v	Parado	-7.4082 -35.2721
22/03/2024 17:24:42	Avenida Doutor Simplício Tavares de Melo - Camutanga - PE	0	Ligado	0v	Parado	-7.4082 -35.2721
22/03/2024 17:25:22	Avenida Doutor Simplício Tavares de Melo - Camutanga - PE	0	Ligado	0v	Parado	-7.4082 -35.2721
22/03/2024 17:26:02	Avenida Doutor Simplício Tavares de Melo - Camutanga - PE	0	Ligado	0v	Parado	-7.4082 -35.2721
22/03/2024 17:26:42	Avenida Doutor Simplício Tavares de Melo - Camutanga - PE	0	Ligado	0v	Parado	-7.4082 -35.2721
22/03/2024 17:27:09						
22/03/2024 17:27:22	Avenida Doutor Simplício Tavares de Melo - Camutanga - PE	0	Desligado	0v	Parado	-7.4082 -35.2721
22/03/2024 17:32:22	Avenida Doutor Simplício Tavares de Melo - Camutanga - PE	0	Desligado	0v	Parado	-7.4082 -35.2721
22/03/2024 17:37:22	Avenida Doutor Simplício Tavares de Melo - Camutanga - PE	0	Desligado	0v	Parado	-7.4082 -35.2721
22/03/2024 17:42:22	Avenida Doutor Simplício Tavares de Melo - Camutanga - PE	0	Desligado	0v	Parado	-7.4082 -35.2721
22/03/2024 17:43:23	Avenida Doutor Simplício Tavares de Melo - Camutanga - PE	0	Desligado	0v	Parado	-7.4082 -35.2721
22/03/2024 17:43:27						

22/03/2024 17:44:03	Avenida Doutor Simplício Tavares de Melo - Camutanga - PE	0	Ligado	0v	Parado	-7.4082 -35.2721
22/03/2024 17:44:43	Avenida Doutor Simplício Tavares de Melo - Camutanga - PE	0	Ligado	0v	Parado	-7.4082 -35.2721
22/03/2024 17:45:23	Avenida Doutor Simplício Tavares de Melo - Camutanga - PE	0	Ligado	0v	Parado	-7.4082 -35.2721
22/03/2024 17:46:03	Avenida Doutor Simplício Tavares de Melo - Camutanga - PE	0	Ligado	0v	Parado	-7.4082 -35.2721
22/03/2024 17:46:35	Avenida Doutor Simplício Tavares de Melo - Camutanga - PE	10	Ligado	0v	79 metros	-7.4088 -35.2725
22/03/2024 17:47:17	Avenida Presidente Getúlio Vargas - Camutanga - PE	13	Ligado	0v	160 metros	-7.4087 -35.2739
22/03/2024 17:48:02	Avenida Presidente Getúlio Vargas, 240 - Camutanga - PE	13	Ligado	0v	216 metros	-7.4070 -35.2748
22/03/2024 17:48:12	Avenida Presidente Getúlio Vargas, 240 - Camutanga - PE	11	Ligado	0v	Parado	-7.4070 -35.2748
22/03/2024 17:48:43	Rua Joaquim Nabuco - Camutanga - PE	0	Ligado	0v	97 metros	-7.4072 -35.2757
22/03/2024 17:49:23	Rua Joaquim Nabuco - Camutanga - PE	0	Ligado	0v	Parado	-7.4072 -35.2757
22/03/2024 17:50:03	Rua Joaquim Nabuco - Camutanga - PE	0	Ligado	0v	Parado	-7.4072 -35.2757
22/03/2024 17:50:43	Rua Joaquim Nabuco - Camutanga - PE	0	Ligado	0v	Parado	-7.4072 -35.2757
22/03/2024 17:51:23	Rua Joaquim Nabuco - Camutanga - PE	0	Ligado	0v	Parado	-7.4072 -35.2757
22/03/2024 17:52:03	Rua Joaquim Nabuco - Camutanga - PE	0	Ligado	0v	Parado	-7.4072 -35.2757
22/03/2024 17:52:43	Rua Joaquim Nabuco - Camutanga - PE	0	Ligado	0v	Parado	-7.4072 -35.2757
22/03/2024 17:53:23	Rua Joaquim Nabuco - Camutanga - PE	0	Ligado	0v	Parado	-7.4072 -35.2757
22/03/2024 17:54:03	Rua Joaquim Nabuco - Camutanga - PE	0	Ligado	0v	Parado	-7.4072 -35.2757
22/03/2024 17:54:43	Rua Joaquim Nabuco - Camutanga - PE	0	Ligado	0v	Parado	-7.4072 -35.2757
22/03/2024 17:55:23	Rua Joaquim Nabuco - Camutanga - PE	0	Ligado	0v	Parado	-7.4072 -35.2757
22/03/2024 17:56:03	Rua Joaquim Nabuco - Camutanga - PE	0	Ligado	0v	Parado	-7.4072 -35.2757
22/03/2024 17:56:43	Rua Joaquim Nabuco - Camutanga - PE	0	Ligado	0v	Parado	-7.4072 -35.2757
22/03/2024 17:57:23	Rua Joaquim Nabuco - Camutanga - PE	0	Ligado	0v	Parado	-7.4072 -35.2757

22/03/2024 17:58:03	Rua Joaquim Nabuco - Camutanga - PE	0	Ligado	0v	Parado	-7.4072 -35.2757
22/03/2024 17:58:43	Rua Joaquim Nabuco - Camutanga - PE	0	Ligado	0v	Parado	-7.4072 -35.2757
22/03/2024 17:59:23	Rua Joaquim Nabuco - Camutanga - PE	0	Ligado	0v	Parado	-7.4072 -35.2757
22/03/2024 18:00:03	Rua Joaquim Nabuco - Camutanga - PE	0	Ligado	0v	Parado	-7.4072 -35.2757
22/03/2024 18:00:43	Rua Joaquim Nabuco - Camutanga - PE	0	Ligado	0v	Parado	-7.4072 -35.2757
22/03/2024 18:01:23	Rua Joaquim Nabuco - Camutanga - PE	0	Ligado	0v	Parado	-7.4072 -35.2757
22/03/2024 18:02:03	Rua Joaquim Nabuco - Camutanga - PE	0	Ligado	0v	Parado	-7.4072 -35.2757
22/03/2024 18:02:36	Rua Joaquim Nabuco - Camutanga - PE	14	Ligado	0v	75 metros	-7.4069 -35.2751
22/03/2024 18:02:48	Rua Joaquim Nabuco - Camutanga - PE	11	Ligado	0v	Parado	-7.4069 -35.2751
22/03/2024 18:03:09	Avenida Presidente Getúlio Vargas, 240 - Camutanga - PE	21	Ligado	0v	91 metros	-7.4075 -35.2745
22/03/2024 18:03:23	Avenida Presidente Getúlio Vargas, 240 - Camutanga - PE	18	Ligado	0v	148 metros	-7.4079 -35.2743
22/03/2024 18:03:42	Avenida Moisés Correia - Camutanga - PE	18	Ligado	0v	85 metros	-7.4086 -35.2740
22/03/2024 18:04:03	Avenida Moisés Correia - Camutanga - PE	0	Ligado	0v	Parado	-7.4086 -35.2740
22/03/2024 18:04:26	Avenida Moisés Correia - Camutanga - PE	16	Ligado	0v	Parado	-7.4086 -35.2740
22/03/2024 18:04:43	Avenida Doutor Simplício Tavares de Melo - Camutanga - PE	18	Ligado	0v	122 metros	-7.4088 -35.2729
22/03/2024 18:04:53	Avenida Doutor Simplício Tavares de Melo - Camutanga - PE	15	Ligado	0v	Parado	-7.4088 -35.2729
22/03/2024 18:05:23	Avenida Doutor Simplício Tavares de Melo - Camutanga - PE	0	Ligado	0v	128 metros	-7.4081 -35.2720
22/03/2024 18:05:39	Avenida Doutor Simplício Tavares de Melo - Camutanga - PE	12	Ligado	0v	Parado	-7.4081 -35.2720
22/03/2024 18:05:52	Avenida Doutor Simplício Tavares de Melo - Camutanga - PE	11	Ligado	0v	82 metros	-7.4074 -35.2717
22/03/2024 18:06:02	Avenida Doutor Simplício Tavares de Melo - Camutanga - PE	15	Ligado	0v	Parado	-7.4074 -35.2717
22/03/2024 18:06:43	Rua Santa Cruz - Camutanga - PE	29	Ligado	0v	271 metros	-7.4085 -35.2695
22/03/2024 18:07:23	Rua Santa Cruz - Camutanga - PE	29	Ligado	0v	292 metros	-7.4104 -35.2676

22/03/2024 18:08:03	Rua Santa Cruz - Camutanga - PE	46	Ligado	0v	383 metros	-7.4128 -35.2652
22/03/2024 18:08:36	Rua Santa Cruz - Camutanga - PE	49	Ligado	0v	396 metros	-7.4154 -35.2627
22/03/2024 18:08:51	Rodovia Pe Oitenta e Dois - Camutanga - PE	33	Ligado	0v	183 metros	-7.4160 -35.2612
22/03/2024 18:09:23	Rodovia PE-082 - Camutanga - PE	13	Ligado	0v	244 metros	-7.4178 -35.2600
22/03/2024 18:09:56	Rodovia PE-082 - Camutanga - PE	13	Ligado	0v	493 metros	-7.4199 -35.2592
22/03/2024 18:10:09	Rodovia PE-082 - Camutanga - PE	25	Ligado	0v	91 metros	-7.4207 -35.2590
22/03/2024 18:10:23	Rodovia PE-082 - Camutanga - PE	32	Ligado	0v	122 metros	-7.4218 -35.2587
22/03/2024 18:10:43	Rodovia PE-082 - Camutanga - PE	43	Ligado	0v	173 metros	-7.4233 -35.2582
22/03/2024 18:11:24	Rodovia PE-082 - Camutanga - PE	0	Ligado	0v	416 metros	-7.4264 -35.2562
22/03/2024 18:11:34	Rodovia PE-082 - Camutanga - PE	27	Ligado	0v	57 metros	-7.4269 -35.2560
22/03/2024 18:11:56	Rodovia PE-082 - Camutanga - PE	50	Ligado	0v	247 metros	-7.4290 -35.2553
22/03/2024 18:12:44	Rodovia PE-082 - Ferreiros - PE	60	Ligado	0v	763 metros	-7.4351 -35.2522
22/03/2024 18:13:24	Rodovia PE-082 - Ferreiros - PE	38	Ligado	0v	498 metros	-7.4392 -35.2503
22/03/2024 18:14:04	Rodovia PE-082 - Ferreiros - PE	34	Ligado	0v	409 metros	-7.4428 -35.2499
22/03/2024 18:14:40	Rodovia PE-082 - Ferreiros - PE	28	Ligado	0v	314 metros	-7.4456 -35.2498
22/03/2024 18:15:05	Rodovia PE-082 - Ferreiros - PE	27	Ligado	0v	164 metros	-7.4470 -35.2501
22/03/2024 18:15:24	Rodovia PE-082 - Ferreiros - PE	19	Ligado	0v	163 metros	-7.4484 -35.2506
22/03/2024 18:16:04	Rodovia PE-082 - Ferreiros - PE	0	Ligado	0v	Parado	-7.4484 -35.2506
22/03/2024 18:16:44	Rodovia PE-082 - Ferreiros - PE	0	Ligado	0v	Parado	-7.4484 -35.2506
22/03/2024 18:17:24	Rodovia PE-082 - Ferreiros - PE	30	Ligado	0v	201 metros	-7.4501 -35.2513
22/03/2024 18:18:04	Rodovia PE-082 - Ferreiros - PE	22	Ligado	0v	276 metros	-7.4524 -35.2521
22/03/2024 18:18:43	Rodovia PE-082 - Ferreiros - PE	16	Ligado	0v	222 metros	-7.4542 -35.2530

22/03/2024 18:19:24	Rodovia PE-082 - Ferreiros - PE	15	Ligado	0v	193 metros	-7.4553 -35.2544
22/03/2024 18:20:04	Rodovia PE-082 - Ferreiros - PE	54	Ligado	0v	321 metros	-7.4571 -35.2567
22/03/2024 18:20:44	Rodovia PE-082 - Ferreiros - PE	56	Ligado	0v	634 metros	-7.4605 -35.2613
22/03/2024 18:21:24	Rodovia PE-082 - Ferreiros - PE	47	Ligado	0v	571 metros	-7.4636 -35.2654
22/03/2024 18:22:04	Rodovia PE-082 - Ferreiros - PE	44	Ligado	0v	482 metros	-7.4662 -35.2688
22/03/2024 18:22:44	Rodovia PE-082 - Ferreiros - PE	46	Ligado	0v	521 metros	-7.4690 -35.2726
22/03/2024 18:23:24	Rodovia PE-082 - Ferreiros - PE	22	Ligado	0v	336 metros	-7.4710 -35.2749
22/03/2024 18:24:04	Rodovia PE-082 - Ferreiros - PE	32	Ligado	0v	203 metros	-7.4722 -35.2763
22/03/2024 18:24:44	Rodovia PE-082 - Ferreiros - PE	50	Ligado	0v	515 metros	-7.4752 -35.2798
22/03/2024 18:25:24	Rodovia PE-082 - Ferreiros - PE	46	Ligado	0v	561 metros	-7.4786 -35.2836
22/03/2024 18:26:04	Rodovia PE-082 - Ferreiros - PE	62	Ligado	0v	630 metros	-7.4823 -35.2879
22/03/2024 18:26:44	Rodovia PE-082 - Ferreiros - PE	66	Ligado	0v	725 metros	-7.4866 -35.2928
22/03/2024 18:27:13	Rodovia PE-082 - Ferreiros - PE	65	Ligado	0v	527 metros	-7.4900 -35.2961
22/03/2024 18:27:24	Rodovia PE-082 - Ferreiros - PE	61	Ligado	0v	199 metros	-7.4917 -35.2967
22/03/2024 18:28:04	Ferreiros - PE	22	Ligado	0v	338 metros	-7.4947 -35.2973
22/03/2024 18:28:16	Rodovia PE-082 - Mocs - Ferreiros - PE	18	Ligado	0v	52 metros	-7.4951 -35.2974
22/03/2024 18:28:44	Rodovia PE-082 - Mocs - Timbaúba - PE	13	Ligado	0v	179 metros	-7.4967 -35.2977
22/03/2024 18:29:24	Rodovia PE-082 - Mocs - Ferreiros - PE	21	Ligado	0v	287 metros	-7.4992 -35.2982
22/03/2024 18:29:46	Rodovia PE-082 - Mocs - Ferreiros - PE	10	Ligado	0v	51 metros	-7.4997 -35.2983
22/03/2024 18:30:04	Rodovia PE-082 - Mocs - Ferreiros - PE	0	Ligado	0v	Parado	-7.4997 -35.2983
22/03/2024 18:30:44	Rodovia PE-082 - Mocs - Ferreiros - PE	0	Ligado	0v	Parado	-7.4997 -35.2983
22/03/2024 18:31:24	Rodovia PE-082 - Mocs - Ferreiros - PE	38	Ligado	0v	368 metros	-7.4964 -35.2977

22/03/2024 18:31:34	Rua Luiz Marinho Falcão - Timbaúba - PE	16	Ligado	0v	65 metros	-7.4958 -35.2977
22/03/2024 18:32:04	Rua Luiz Marinho Falcão - Timbaúba - PE	10	Ligado	0v	147 metros	-7.4956 -35.2990
22/03/2024 18:32:44	Rua Luiz Marinho Falcão - Timbaúba - PE	14	Ligado	0v	171 metros	-7.4953 -35.3005
22/03/2024 18:33:24	Rua Luiz Marinho Falcão, 5 - Timbaúba - PE	0	Ligado	0v	173 metros	-7.4952 -35.3021
22/03/2024 18:34:04	Rua Luiz Marinho Falcão, 5 - Timbaúba - PE	10	Ligado	0v	94 metros	-7.4953 -35.3029
22/03/2024 18:34:44	Rua Luiz Marinho Falcão - Timbaúba - PE	30	Ligado	0v	199 metros	-7.4958 -35.3046
22/03/2024 18:35:24	Rua Luiz Marinho Falcão - Timbaúba - PE	13	Ligado	0v	96 metros	-7.4963 -35.3054
22/03/2024 18:36:04	Rua Luiz Marinho Falcão - Timbaúba - PE	17	Ligado	0v	270 metros	-7.4980 -35.3071
22/03/2024 18:36:33	Rua Luiz Marinho Falcão - Timbaúba - PE	27	Ligado	0v	187 metros	-7.4990 -35.3085
22/03/2024 18:36:44	Rua Luiz Marinho Falcão - Timbaúba - PE	31	Ligado	0v	97 metros	-7.4993 -35.3093
22/03/2024 18:37:02	Rua Luiz Marinho Falcão - Timbaúba - PE	26	Ligado	0v	118 metros	-7.4998 -35.3102
22/03/2024 18:37:24	Rua Luiz Marinho Falcão - Timbaúba - PE	27	Ligado	0v	141 metros	-7.5007 -35.3111
22/03/2024 18:38:04	Rua Luiz marinho falcão - Timbaúba - PE	20	Ligado	0v	241 metros	-7.5024 -35.3125
22/03/2024 18:38:19	Rua Luiz marinho falcão - Timbaúba - PE	28	Ligado	0v	118 metros	-7.5032 -35.3131
22/03/2024 18:38:44	Rua Luiz marinho falcão - Mocs - Timbaúba - PE	21	Ligado	0v	149 metros	-7.5045 -35.3137
22/03/2024 18:39:24	Rua Luiz marinho falcão - Mocs - Timbaúba - PE	16	Ligado	0v	134 metros	-7.5056 -35.3142
22/03/2024 18:39:43	Rua Conselheiro João Alfredo - Mocs - Timbaúba - PE	22	Ligado	0v	100 metros	-7.5064 -35.3145
22/03/2024 18:39:54	Rua Almirante Barroso - Mocs - Timbaúba - PE	20	Ligado	0v	66 metros	-7.5068 -35.3149
22/03/2024 18:40:04	Rua Almirante Barroso - Mocs - Timbaúba - PE	22	Ligado	0v	Parado	-7.5068 -35.3149
22/03/2024 18:40:44	Rua Almirante Barroso - Mocs - Timbaúba - PE	26	Ligado	0v	283 metros	-7.5082 -35.3171
22/03/2024 18:41:24	Rua Conselheiro João Alfredo - Mocs - Timbaúba - PE	0	Ligado	0v	129 metros	-7.5090 -35.3179
22/03/2024 18:41:57	Rua Henrique Dias - Araruna - Timbaúba - PE	16	Ligado	0v	129 metros	-7.5101 -35.3175

22/03/2024 18:42:07	Rua Henrique Dias - Araruna - Timbaúba - PE	16	Ligado	0v	Parado	-7.5101 -35.3175
22/03/2024 18:42:22	Rua Vigario Augusto - Araruna - Timbaúba - PE	14	Ligado	0v	91 metros	-7.5105 -35.3182
22/03/2024 18:42:44	Rua Marechal Dantas Barreto - Araruna - Timbaúba - PE	24	Ligado	0v	130 metros	-7.5116 -35.3178
22/03/2024 18:43:24	Rua Marechal Dantas Barreto - Araruna - Timbaúba - PE	17	Ligado	0v	257 metros	-7.5138 -35.3169
22/03/2024 18:43:34	Araruna - Timbaúba - PE	27	Ligado	0v	63 metros	-7.5141 -35.3164
22/03/2024 18:44:04	Rua Maciel Pinheiro - Mocs - Timbaúba - PE	24	Ligado	0v	202 metros	-7.5143 -35.3146
22/03/2024 18:44:38	Rua Maciel Pinheiro - Mocs - Timbaúba - PE	29	Ligado	0v	242 metros	-7.5146 -35.3125
22/03/2024 18:44:49	Travessa Barão de Lucena - Mocs - Timbaúba - PE	12	Ligado	0v	70 metros	-7.5150 -35.3120
22/03/2024 18:45:24	Rua Doutor Geraldo Ferreira Lima - Mocs - Timbaúba - PE	19	Ligado	0v	268 metros	-7.5168 -35.3104
22/03/2024 18:45:49	Travessa Barão de Lucena - Mocs - Timbaúba - PE	29	Ligado	0v	227 metros	-7.5186 -35.3095
22/03/2024 18:46:04	Travessa Barão de Lucena - Mocs - Timbaúba - PE	0	Ligado	0v	Parado	-7.5186 -35.3095
22/03/2024 18:46:31	Travessa Barão de Lucena - Mocs - Timbaúba - PE	18	Ligado	0v	79 metros	-7.5193 -35.3093
22/03/2024 18:46:44	Rua Um - Mocs - Timbaúba - PE	17	Ligado	0v	51 metros	-7.5195 -35.3089
22/03/2024 18:47:05	Travessa Barão de Lucena - Mocs - Timbaúba - PE	12	Ligado	0v	90 metros	-7.5196 -35.3081
22/03/2024 18:47:19	Mocs - Timbaúba - PE	17	Ligado	0v	72 metros	-7.5203 -35.3080
22/03/2024 18:48:04	BR-408 - Mocs - Timbaúba - PE	52	Ligado	0v	247 metros	-7.5210 -35.3059
22/03/2024 18:48:44	BR-408 - Mocs - Timbaúba - PE	59	Ligado	0v	616 metros	-7.5223 -35.3004
22/03/2024 18:48:55	BR-408 - Mocs - Timbaúba - PE	68	Ligado	0v	205 metros	-7.5226 -35.2986
22/03/2024 18:49:24	BR-408 - Mocs - Timbaúba - PE	67	Ligado	0v	539 metros	-7.5227 -35.2937
22/03/2024 18:50:02	BR-408 - Mocs - Timbaúba - PE	58	Ligado	0v	692 metros	-7.5275 -35.2897
22/03/2024 18:50:22	BR-408 - Mocs - Timbaúba - PE	59	Ligado	0v	314 metros	-7.5303 -35.2899
22/03/2024 18:50:45	BR-408 - Mocs - Timbaúba - PE	56	Ligado	0v	401 metros	-7.5337 -35.2887

22/03/2024 18:51:00	BR-408 - Mocs - Timbaúba - PE	69	Ligado	0v	259 metros	-7.5358 -35.2877
22/03/2024 18:51:23	BR-408 - Mocs - Timbaúba - PE	76	Ligado	0v	486 metros	-7.5388 -35.2845
22/03/2024 18:51:56	BR-408 - Mocs - Timbaúba - PE	70	Ligado	0v	710 metros	-7.5403 -35.2783
22/03/2024 18:52:09	BR-408 - Mocs - Timbaúba - PE	68	Ligado	0v	257 metros	-7.5408 -35.2760
22/03/2024 18:52:44	BR-408 - Mocs - Timbaúba - PE	70	Ligado	0v	664 metros	-7.5445 -35.2713
22/03/2024 18:53:25	BR-408 - Timbaúba - PE	72	Ligado	0v	787 metros	-7.5471 -35.2647
22/03/2024 18:54:05	BR-408 - Caueiras - Aliança - PE	68	Ligado	0v	762 metros	-7.5499 -35.2584
22/03/2024 18:54:19	BR-408 - Caueiras - Aliança - PE	63	Ligado	0v	260 metros	-7.5507 -35.2562
22/03/2024 18:54:29	BR-408 - Caueiras - Aliança - PE	69	Ligado	0v	182 metros	-7.5521 -35.2554
22/03/2024 18:54:45	BR-408 - Caueiras - Aliança - PE	69	Ligado	0v	312 metros	-7.5547 -35.2564
22/03/2024 18:55:25	BR-408 - Caueiras - Aliança - PE	66	Ligado	0v	770 metros	-7.5610 -35.2594
22/03/2024 18:55:39	BR-408 - Caueiras - Aliança - PE	68	Ligado	0v	261 metros	-7.5633 -35.2595
22/03/2024 18:56:05	BR-408 - Caueiras - Aliança - PE	70	Ligado	0v	498 metros	-7.5674 -35.2577
22/03/2024 18:56:18	BR-408 - Caueiras - Aliança - PE	66	Ligado	0v	250 metros	-7.5692 -35.2563
22/03/2024 18:56:45	BR-408 - Caueiras - Aliança - PE	56	Ligado	0v	490 metros	-7.5718 -35.2528
22/03/2024 18:56:55	BR-408 - Caueiras - Aliança - PE	58	Ligado	0v	157 metros	-7.5731 -35.2521
22/03/2024 18:57:25	BR-408 - Caueiras - Aliança - PE	59	Ligado	0v	494 metros	-7.5775 -35.2523
22/03/2024 18:57:36	BR-408 - Caueiras - Aliança - PE	59	Ligado	0v	181 metros	-7.5791 -35.2519
22/03/2024 18:57:57	BR-408 - Caueiras - Aliança - PE	59	Ligado	0v	329 metros	-7.5812 -35.2498
22/03/2024 18:58:45	BR-408 - Caueiras - Aliança - PE	47	Ligado	0v	846 metros	-7.5886 -35.2485
22/03/2024 18:59:10	BR-408 - Caueiras - Aliança - PE	57	Ligado	0v	318 metros	-7.5914 -35.2479
22/03/2024 18:59:20	BR-408 - Caueiras - Aliança - PE	62	Ligado	0v	166 metros	-7.5925 -35.2468

22/03/2024 18:59:32	BR-408 - Caueiras - Aliança - PE	61	Ligado	0v	203 metros	-7.5934 -35.2452
22/03/2024 19:00:05	Aliança - PE	62	Ligado	0v	596 metros	-7.5983 -35.2430
22/03/2024 19:00:30	BR-408 - Aliança - PE	67	Ligado	0v	470 metros	-7.6021 -35.2412
22/03/2024 19:00:45	BR-408 - Aliança - PE	70	Ligado	0v	294 metros	-7.6047 -35.2406
22/03/2024 19:01:17	BR-408 - Aliança - PE	75	Ligado	0v	634 metros	-7.6103 -35.2397
22/03/2024 19:01:35	BR-408 - Aliança - PE	75	Ligado	0v	377 metros	-7.6137 -35.2397
22/03/2024 19:01:46	BR-408 - Aliança - PE	65	Ligado	0v	218 metros	-7.6155 -35.2392
22/03/2024 19:02:05	BR-408 - Aliança - PE	69	Ligado	0v	362 metros	-7.6184 -35.2408
22/03/2024 19:02:17	BR-408 - Aliança - PE	71	Ligado	0v	226 metros	-7.6203 -35.2416
22/03/2024 19:02:33	BR-408 - Aliança - PE	70	Ligado	0v	309 metros	-7.6230 -35.2412
22/03/2024 19:02:44	BR-408 - Aliança - PE	68	Ligado	0v	209 metros	-7.6248 -35.2418
22/03/2024 19:03:25	BR-408 - Aliança - PE	63	Ligado	0v	764 metros	-7.6290 -35.2472
22/03/2024 19:03:43	BR-408 - Aliança - PE	65	Ligado	0v	329 metros	-7.6299 -35.2501
22/03/2024 19:04:05	BR-408 - Aliança - PE	71	Ligado	0v	423 metros	-7.6333 -35.2517
22/03/2024 19:04:45	BR-408 - Aliança - PE	70	Ligado	0v	770 metros	-7.6397 -35.2543
22/03/2024 19:05:02	BR-408 - Aliança - PE	64	Ligado	0v	324 metros	-7.6426 -35.2545
22/03/2024 19:05:25	BR-408 - Aliança - PE	67	Ligado	0v	447 metros	-7.6464 -35.2532
22/03/2024 19:06:46	BR-408 - Nazaré da Mata - PE	65	Ligado	0v	1,48 km	-7.6592 -35.2495
22/03/2024 19:07:06	BR-408 - Nazaré da Mata - PE	65	Ligado	0v	361 metros	-7.6624 -35.2500
22/03/2024 19:07:38	BR-408 - Nazaré da Mata - PE	69	Ligado	0v	588 metros	-7.6664 -35.2466
22/03/2024 19:08:47	BR-408 - Nazaré da Mata - PE	69	Ligado	0v	1,27 km	-7.6766 -35.2518
22/03/2024 19:08:59	BR-408 - Nazaré da Mata - PE	66	Ligado	0v	227 metros	-7.6787 -35.2519

22/03/2024 19:09:20	BR-408 - Nazaré da Mata - PE	64	Ligado	0v	376 metros	-7.6815 -35.2501
22/03/2024 19:11:21	BR-408 - Nazaré da Mata - PE	64	Ligado	0v	2,37 km	-7.7023 -35.2456
22/03/2024 19:12:16	BR-408 - Nazaré da Mata - PE	69	Ligado	0v	890 metros	-7.7083 -35.2403
22/03/2024 19:12:56	BR-408 - Nazaré da Mata - PE	81	Ligado	0v	859 metros	-7.7156 -35.2376
22/03/2024 19:13:27	BR-408 - Nazaré da Mata - PE	62	Ligado	0v	651 metros	-7.7213 -35.2389
22/03/2024 19:13:40	BR-408 - Nazaré da Mata - PE	65	Ligado	0v	227 metros	-7.7233 -35.2393
22/03/2024 19:13:51	BR-408 - Nazaré da Mata - PE	68	Ligado	0v	210 metros	-7.7249 -35.2402
22/03/2024 19:14:16	Rodovia BR-408 - Juá - Nazaré da Mata - PE	71	Ligado	0v	473 metros	-7.7290 -35.2390
22/03/2024 19:14:45	Rodovia BR-408 - Juá - Nazaré da Mata - PE	78	Ligado	0v	618 metros	-7.7336 -35.2360
22/03/2024 19:14:56	Rodovia BR-408 - Juá - Nazaré da Mata - PE	81	Ligado	0v	249 metros	-7.7358 -35.2355
22/03/2024 19:15:29	Rodovia BR-408 - Juá - Nazaré da Mata - PE	63	Ligado	0v	624 metros	-7.7412 -35.2341
22/03/2024 19:15:57	Rua Nunes Machado - Juá - Nazaré da Mata - PE	13	Ligado	0v	221 metros	-7.7432 -35.2342
22/03/2024 19:16:16	Rua Nunes Machado - Juá - Nazaré da Mata - PE	18	Ligado	0v	116 metros	-7.7433 -35.2332
22/03/2024 19:16:48	Rua Nunes Machado - Juá - Nazaré da Mata - PE	12	Ligado	0v	88 metros	-7.7434 -35.2324
22/03/2024 19:17:08	Rua Nunes Machado - Juá - Nazaré da Mata - PE	21	Ligado	0v	110 metros	-7.7439 -35.2316
22/03/2024 19:17:36	Rua Coelho Neto - Juá - Nazaré da Mata - PE	23	Ligado	0v	126 metros	-7.7439 -35.2304
22/03/2024 19:17:56	Rua Coelho Neto - Juá - Nazaré da Mata - PE	24	Ligado	0v	126 metros	-7.7435 -35.2294
22/03/2024 19:18:13	Rua Coelho Neto - Juá - Nazaré da Mata - PE	15	Ligado	0v	68 metros	-7.7433 -35.2288
22/03/2024 19:18:43	Rua Coelho Neto - Juá - Nazaré da Mata - PE	13	Ligado	0v	Parado	-7.7433 -35.2288
22/03/2024 19:18:56	Rua Ermirio Coutinho - Sertãozinho - Nazaré da Mata - PE	28	Ligado	0v	90 metros	-7.7437 -35.2281
22/03/2024 19:19:07	Avenida Coronel Luís Inácio - Alto da Boa Vista - Nazaré da Mata - PE	22	Ligado	0v	69 metros	-7.7443 -35.2279
22/03/2024 19:19:17	Avenida Coronel Luís Inácio - Alto da Boa Vista - Nazaré da Mata - PE	19	Ligado	0v	55 metros	-7.7448 -35.2279

22/03/2024 19:19:36	Avenida Coronel Luís Inácio - Alto da Boa Vista - Nazaré da Mata - PE	19	Ligado	0v	109 metros	-7.7458 -35.2277
22/03/2024 19:19:47	Avenida Coronel Luís Inácio - Alto da Boa Vista - Nazaré da Mata - PE	15	Ligado	0v	Parado	-7.7458 -35.2277
22/03/2024 19:20:16	Rua Conselheiro João Brasil - Juá - Nazaré da Mata - PE	15	Ligado	0v	169 metros	-7.7466 -35.2264
22/03/2024 19:20:50	Rua Amaro Maltez de Farias - Alto da Boa Vista - Nazaré da Mata - PE	17	Ligado	0v	167 metros	-7.7471 -35.2250
22/03/2024 19:21:36	Rua Amaro Maltez de Farias - Alto da Boa Vista - Nazaré da Mata - PE	0	Ligado	0v	185 metros	-7.7477 -35.2235
22/03/2024 19:22:16	Rua Amaro Maltez de Farias - Alto da Boa Vista - Nazaré da Mata - PE	0	Ligado	0v	Parado	-7.7477 -35.2235
22/03/2024 19:22:56	Rua Amaro Maltez de Farias - Alto da Boa Vista - Nazaré da Mata - PE	0	Ligado	0v	Parado	-7.7477 -35.2235
22/03/2024 19:23:36	Rua Amaro Maltez de Farias - Alto da Boa Vista - Nazaré da Mata - PE	0	Ligado	0v	Parado	-7.7477 -35.2235
22/03/2024 19:24:16	Rua Amaro Maltez de Farias - Alto da Boa Vista - Nazaré da Mata - PE	0	Ligado	0v	Parado	-7.7477 -35.2235
22/03/2024 19:24:56	Rua Amaro Maltez de Farias - Alto da Boa Vista - Nazaré da Mata - PE	0	Ligado	0v	Parado	-7.7477 -35.2235
22/03/2024 19:25:36	Rua Amaro Maltez de Farias - Alto da Boa Vista - Nazaré da Mata - PE	0	Ligado	0v	Parado	-7.7477 -35.2235
22/03/2024 19:26:16	Rua Amaro Maltez de Farias - Alto da Boa Vista - Nazaré da Mata - PE	0	Ligado	0v	Parado	-7.7477 -35.2235
22/03/2024 19:26:56	Rua Amaro Maltez de Farias - Alto da Boa Vista - Nazaré da Mata - PE	0	Ligado	0v	Parado	-7.7477 -35.2235
22/03/2024 19:27:36	Rua Amaro Maltez de Farias - Alto da Boa Vista - Nazaré da Mata - PE	0	Ligado	0v	Parado	-7.7477 -35.2235
22/03/2024 19:28:16	Rua Amaro Maltez de Farias - Alto da Boa Vista - Nazaré da Mata - PE	0	Ligado	0v	Parado	-7.7477 -35.2235
22/03/2024 19:28:42	Prolongamento José Barbosa Irmão - Alto da Boa Vista - Nazaré da Mata - PE	11	Ligado	0v	59 metros	-7.7475 -35.2240
22/03/2024 19:28:56	Prolongamento José Barbosa Irmão - Alto da Boa Vista - Nazaré da Mata - PE	0	Ligado	0v	Parado	-7.7475 -35.2240
22/03/2024 19:29:36	Rua Conselheiro João Brasil - Juá - Nazaré da Mata - PE	16	Ligado	0v	162 metros	-7.7470 -35.2253
22/03/2024 19:30:17	Rua Conselheiro João Brasil - Juá - Nazaré da Mata - PE	12	Ligado	0v	164 metros	-7.7465 -35.2267
22/03/2024 19:30:53	Avenida Coronel Luís Inácio - Alto da Boa Vista - Nazaré da Mata - PE	11	Ligado	0v	117 metros	-7.7460 -35.2277
22/03/2024 19:31:25	Avenida Coronel Luís Inácio - Alto da Boa Vista - Nazaré da Mata - PE	14	Ligado	0v	104 metros	-7.7451 -35.2279
22/03/2024 19:31:36	Avenida Coronel Luís Inácio - Alto da Boa Vista - Nazaré da Mata - PE	15	Ligado	0v	Parado	-7.7451 -35.2279

22/03/2024 19:31:50	Rua Marechal Dantas Barreto - Sertãozinho - Nazaré da Mata - PE	17	Ligado	0v	119 metros	-7.7441 -35.2277
22/03/2024 19:32:17	Rua Marechal Dantas Barreto - Sertãozinho - Nazaré da Mata - PE	15	Ligado	0v	140 metros	-7.7430 -35.2271
22/03/2024 19:32:47	Praça da Bandeira - Sertãozinho - Nazaré da Mata - PE	16	Ligado	0v	134 metros	-7.7421 -35.2263
22/03/2024 19:32:57	Praça da Bandeira - Sertãozinho - Nazaré da Mata - PE	12	Ligado	0v	Parado	-7.7421 -35.2263
22/03/2024 19:33:37	Praça da Bandeira - Sertãozinho - Nazaré da Mata - PE	10	Ligado	0v	Parado	-7.7421 -35.2263
22/03/2024 19:34:17	Praça da Bandeira - Sertãozinho - Nazaré da Mata - PE	0	Ligado	0v	Parado	-7.7421 -35.2263
22/03/2024 19:34:57	Praça da Bandeira - Sertãozinho - Nazaré da Mata - PE	0	Ligado	0v	Parado	-7.7421 -35.2263
22/03/2024 19:35:37	Praça da Bandeira - Sertãozinho - Nazaré da Mata - PE	0	Ligado	0v	Parado	-7.7421 -35.2263
22/03/2024 19:36:17	Praça da Bandeira - Sertãozinho - Nazaré da Mata - PE	0	Ligado	0v	Parado	-7.7421 -35.2263
22/03/2024 19:36:57	Praça da Bandeira - Sertãozinho - Nazaré da Mata - PE	0	Ligado	0v	Parado	-7.7421 -35.2263
22/03/2024 19:37:37	Praça da Bandeira - Sertãozinho - Nazaré da Mata - PE	0	Ligado	0v	Parado	-7.7421 -35.2263
22/03/2024 19:38:17	Praça da Bandeira - Sertãozinho - Nazaré da Mata - PE	0	Ligado	0v	Parado	-7.7421 -35.2263
22/03/2024 19:38:57	Praça da Bandeira - Sertãozinho - Nazaré da Mata - PE	0	Ligado	0v	Parado	-7.7421 -35.2263
22/03/2024 19:39:07						
22/03/2024 19:43:57	Praça da Bandeira - Sertãozinho - Nazaré da Mata - PE	0	Desligado	0v	Parado	-7.7421 -35.2263
22/03/2024 19:48:57	Praça da Bandeira - Sertãozinho - Nazaré da Mata - PE	0	Desligado	0v	Parado	-7.7421 -35.2263
22/03/2024 19:53:57	Praça da Bandeira - Sertãozinho - Nazaré da Mata - PE	0	Desligado	0v	Parado	-7.7421 -35.2263
22/03/2024 19:58:57	Praça da Bandeira - Sertãozinho - Nazaré da Mata - PE	0	Desligado	0v	Parado	-7.7421 -35.2263
22/03/2024 20:03:57	Praça da Bandeira - Sertãozinho - Nazaré da Mata - PE	0	Desligado	0v	Parado	-7.7421 -35.2263
22/03/2024 20:08:57	Praça da Bandeira - Sertãozinho - Nazaré da Mata - PE	0	Desligado	0v	Parado	-7.7421 -35.2263
22/03/2024 20:13:57	Praça da Bandeira - Sertãozinho - Nazaré da Mata - PE	0	Desligado	0v	Parado	-7.7421 -35.2263
22/03/2024 20:18:57	Praça da Bandeira - Sertãozinho - Nazaré da Mata - PE	0	Desligado	0v	Parado	-7.7421 -35.2263

22/03/2024 20:23:57	Praça da Bandeira - Sertãozinho - Nazaré da Mata - PE	0	Desligado	0v	Parado	-7.7421 -35.2263
22/03/2024 20:28:57	Praça da Bandeira - Sertãozinho - Nazaré da Mata - PE	0	Desligado	0v	Parado	-7.7421 -35.2263
22/03/2024 20:33:57	Praça da Bandeira - Sertãozinho - Nazaré da Mata - PE	0	Desligado	0v	Parado	-7.7421 -35.2263
22/03/2024 20:38:57	Praça da Bandeira - Sertãozinho - Nazaré da Mata - PE	0	Desligado	0v	Parado	-7.7421 -35.2263
22/03/2024 20:43:57	Praça da Bandeira - Sertãozinho - Nazaré da Mata - PE	0	Desligado	0v	Parado	-7.7421 -35.2263
22/03/2024 20:48:57	Praça da Bandeira - Sertãozinho - Nazaré da Mata - PE	0	Desligado	0v	Parado	-7.7421 -35.2263
22/03/2024 20:53:57	Praça da Bandeira - Sertãozinho - Nazaré da Mata - PE	0	Desligado	0v	Parado	-7.7421 -35.2263
22/03/2024 20:56:09	Praça da Bandeira - Sertãozinho - Nazaré da Mata - PE	0	Desligado	0v	Parado	-7.7421 -35.2263
22/03/2024 20:56:15						
22/03/2024 20:56:51	Praça da Bandeira - Sertãozinho - Nazaré da Mata - PE	0	Ligado	0v	Parado	-7.7421 -35.2263
22/03/2024 20:57:31	Rua Bom Jesus - Sertãozinho - Nazaré da Mata - PE	0	Ligado	0v	54 metros	-7.7420 -35.2268
22/03/2024 20:58:11	Rua Bom Jesus - Sertãozinho - Nazaré da Mata - PE	15	Ligado	0v	99 metros	-7.7425 -35.2275
22/03/2024 20:58:29	Rua Ermirio Coutinho - Sertãozinho - Nazaré da Mata - PE	12	Ligado	0v	55 metros	-7.7428 -35.2280
22/03/2024 20:58:48	Rua Ermirio Coutinho - Sertãozinho - Nazaré da Mata - PE	10	Ligado	0v	Parado	-7.7428 -35.2280
22/03/2024 20:59:04	Rua Doutor Florentino dos Santos - Juá - Nazaré da Mata - PE	12	Ligado	0v	73 metros	-7.7428 -35.2286
22/03/2024 20:59:31	Rua Doutor Florentino dos Santos - Juá - Nazaré da Mata - PE	0	Ligado	0v	51 metros	-7.7431 -35.2290
22/03/2024 21:00:11	Rua Doutor Florentino dos Santos - Juá - Nazaré da Mata - PE	0	Ligado	0v	Parado	-7.7431 -35.2290
22/03/2024 21:00:51	Rua Doutor Florentino dos Santos - Juá - Nazaré da Mata - PE	0	Ligado	0v	Parado	-7.7431 -35.2290
22/03/2024 21:01:31	Rua Doutor Florentino dos Santos - Juá - Nazaré da Mata - PE	0	Ligado	0v	Parado	-7.7431 -35.2290
22/03/2024 21:02:11	Rua Doutor Florentino dos Santos - Juá - Nazaré da Mata - PE	0	Ligado	0v	Parado	-7.7431 -35.2290
22/03/2024 21:02:51	Rua Doutor Florentino dos Santos - Juá - Nazaré da Mata - PE	0	Ligado	0v	Parado	-7.7431 -35.2290
22/03/2024 21:03:17	Rua Doutor Florentino dos Santos - Juá - Nazaré da Mata - PE	13	Ligado	0v	87 metros	-7.7434 -35.2297

22/03/2024 21:03:31	Rua Doutor Florentino dos Santos - Juá - Nazaré da Mata - PE	19	Ligado	0v	58 metros	-7.7435 -35.2302
22/03/2024 21:03:55	Rua Doutor Florentino dos Santos - Juá - Nazaré da Mata - PE	12	Ligado	0v	102 metros	-7.7437 -35.2311
22/03/2024 21:04:10	Rua Doutor Florentino dos Santos - Juá - Nazaré da Mata - PE	19	Ligado	0v	70 metros	-7.7438 -35.2317
22/03/2024 21:04:35	Rua Nunes Machado - Juá - Nazaré da Mata - PE	16	Ligado	0v	115 metros	-7.7434 -35.2327
22/03/2024 21:04:51	Rua Nunes Machado - Juá - Nazaré da Mata - PE	26	Ligado	0v	83 metros	-7.7434 -35.2334
22/03/2024 21:05:01	Rua Nunes Machado - Juá - Nazaré da Mata - PE	13	Ligado	0v	59 metros	-7.7433 -35.2339
22/03/2024 21:05:12	Rua Nunes Machado - Juá - Nazaré da Mata - PE	14	Ligado	0v	Parado	-7.7433 -35.2339
22/03/2024 21:05:24	Rodovia BR-408 - Juá - Nazaré da Mata - PE	26	Ligado	0v	108 metros	-7.7423 -35.2341
22/03/2024 21:05:49	Rodovia BR-408 - Juá - Nazaré da Mata - PE	58	Ligado	0v	327 metros	-7.7394 -35.2343
22/03/2024 21:06:11	Rodovia BR-408 - Juá - Nazaré da Mata - PE	73	Ligado	0v	423 metros	-7.7358 -35.2355
22/03/2024 21:06:32	Rodovia BR-408 - Juá - Nazaré da Mata - PE	59	Ligado	0v	373 metros	-7.7325 -35.2364
22/03/2024 21:06:51	Rodovia BR-408 - Juá - Nazaré da Mata - PE	55	Ligado	0v	307 metros	-7.7304 -35.2382
22/03/2024 21:07:22	BR-408 - Nazaré da Mata - PE	67	Ligado	0v	505 metros	-7.7264 -35.2402
22/03/2024 21:07:36	BR-408 - Nazaré da Mata - PE	69	Ligado	0v	259 metros	-7.7241 -35.2398
22/03/2024 21:07:49	BR-408 - Nazaré da Mata - PE	69	Ligado	0v	249 metros	-7.7221 -35.2389
22/03/2024 21:08:00	BR-408 - Nazaré da Mata - PE	79	Ligado	0v	225 metros	-7.7201 -35.2387
22/03/2024 21:08:11	BR-408 - Nazaré da Mata - PE	78	Ligado	0v	246 metros	-7.7179 -35.2381
22/03/2024 21:08:23	BR-408 - Nazaré da Mata - PE	62	Ligado	0v	228 metros	-7.7160 -35.2375
22/03/2024 21:08:38	BR-408 - Nazaré da Mata - PE	66	Ligado	0v	260 metros	-7.7137 -35.2381
22/03/2024 21:08:51	BR-408 - Nazaré da Mata - PE	63	Ligado	0v	235 metros	-7.7118 -35.2390
22/03/2024 21:09:21	BR-408 - Nazaré da Mata - PE	59	Ligado	0v	487 metros	-7.7078 -35.2407
22/03/2024 21:09:31	BR-408 - Nazaré da Mata - PE	71	Ligado	0v	183 metros	-7.7067 -35.2419

22/03/2024 21:09:55	BR-408 - Nazaré da Mata - PE	78	Ligado	0v	489 metros	-7.7036 -35.2451
22/03/2024 21:10:11	BR-408 - Nazaré da Mata - PE	85	Ligado	0v	363 metros	-7.7005 -35.2461
22/03/2024 21:10:51	BR-408 - Nazaré da Mata - PE	69	Ligado	0v	800 metros	-7.6936 -35.2482
22/03/2024 21:11:24	BR-408 - Nazaré da Mata - PE	47	Ligado	0v	542 metros	-7.6890 -35.2496
22/03/2024 21:11:38	BR-408 - Nazaré da Mata - PE	45	Ligado	0v	696 metros	-7.6875 -35.2493
22/03/2024 21:11:57	BR-408 - Nazaré da Mata - PE	44	Ligado	0v	233 metros	-7.6858 -35.2480
22/03/2024 21:12:09	BR-408 - Nazaré da Mata - PE	48	Ligado	0v	370 metros	-7.6844 -35.2479
22/03/2024 21:12:22	BR-408 - Nazaré da Mata - PE	54	Ligado	0v	187 metros	-7.6830 -35.2487
22/03/2024 21:12:49	BR-408 - Nazaré da Mata - PE	72	Ligado	0v	496 metros	-7.6796 -35.2516
22/03/2024 21:13:00	BR-408 - Nazaré da Mata - PE	76	Ligado	0v	228 metros	-7.6776 -35.2520
22/03/2024 21:13:11	BR-408 - Nazaré da Mata - PE	70	Ligado	0v	229 metros	-7.6756 -35.2513
22/03/2024 21:13:31	BR-408 - Nazaré da Mata - PE	69	Ligado	0v	378 metros	-7.6728 -35.2493
22/03/2024 21:14:01	BR-408 - Nazaré da Mata - PE	68	Ligado	0v	574 metros	-7.6686 -35.2464
22/03/2024 21:14:11	BR-408 - Nazaré da Mata - PE	68	Ligado	0v	622 metros	-7.6668 -35.2464
22/03/2024 21:14:43	BR-408 - Nazaré da Mata - PE	73	Ligado	0v	779 metros	-7.6625 -35.2499
22/03/2024 21:14:55	BR-408 - Nazaré da Mata - PE	71	Ligado	0v	238 metros	-7.6604 -35.2500
22/03/2024 21:15:09	BR-408 - Nazaré da Mata - PE	70	Ligado	0v	264 metros	-7.6581 -35.2492
22/03/2024 21:15:31	BR-408 - Nazaré da Mata - PE	73	Ligado	0v	441 metros	-7.6543 -35.2503
22/03/2024 21:16:11	BR-408 - Aliança - PE	69	Ligado	0v	773 metros	-7.6478 -35.2527
22/03/2024 21:16:51	BR-408 - Aliança - PE	74	Ligado	0v	764 metros	-7.6412 -35.2545
22/03/2024 21:17:31	BR-408 - Aliança - PE	67	Ligado	0v	774 metros	-7.6346 -35.2523
22/03/2024 21:17:59	BR-408 - Aliança - PE	64	Ligado	0v	534 metros	-7.6302 -35.2504

22/03/2024 21:18:11	BR-408 - Aliança - PE	69	Ligado	0v	221 metros	-7.6294 -35.2486
22/03/2024 21:18:51	BR-408 - Aliança - PE	63	Ligado	0v	752 metros	-7.6258 -35.2428
22/03/2024 21:19:04	BR-408 - Aliança - PE	68	Ligado	0v	235 metros	-7.6242 -35.2415
22/03/2024 21:19:16	BR-408 - Aliança - PE	67	Ligado	0v	227 metros	-7.6222 -35.2412
22/03/2024 21:19:29	BR-408 - Aliança - PE	66	Ligado	0v	236 metros	-7.6201 -35.2416
22/03/2024 21:19:50	BR-408 - Aliança - PE	63	Ligado	0v	395 metros	-7.6170 -35.2398
22/03/2024 21:20:02	BR-408 - Aliança - PE	66	Ligado	0v	212 metros	-7.6152 -35.2392
22/03/2024 21:20:22	BR-408 - Aliança - PE	58	Ligado	0v	361 metros	-7.6120 -35.2398
22/03/2024 21:20:46	BR-408 - Aliança - PE	46	Ligado	0v	346 metros	-7.6089 -35.2398
22/03/2024 21:21:31	BR-408 - Aliança - PE	68	Ligado	0v	727 metros	-7.6025 -35.2410
22/03/2024 21:21:42	BR-408 - Aliança - PE	66	Ligado	0v	207 metros	-7.6007 -35.2416
22/03/2024 21:22:11	BR-408 - Caueiras - Aliança - PE	74	Ligado	0v	561 metros	-7.5961 -35.2437
22/03/2024 21:22:27	BR-408 - Caueiras - Aliança - PE	73	Ligado	0v	336 metros	-7.5935 -35.2451
22/03/2024 21:22:43	BR-408 - Caueiras - Aliança - PE	73	Ligado	0v	325 metros	-7.5918 -35.2475
22/03/2024 21:22:53	BR-408 - Caueiras - Aliança - PE	57	Ligado	0v	190 metros	-7.5903 -35.2482
22/03/2024 21:23:31	BR-408 - Caueiras - Aliança - PE	52	Ligado	0v	416 metros	-7.5866 -35.2487
22/03/2024 21:24:04	BR-408 - Caueiras - Aliança - PE	67	Ligado	0v	577 metros	-7.5815 -35.2495
22/03/2024 21:24:27	BR-408 - Caueiras - Aliança - PE	67	Ligado	0v	423 metros	-7.5786 -35.2520
22/03/2024 21:24:51	BR-408 - Caueiras - Aliança - PE	68	Ligado	0v	444 metros	-7.5746 -35.2520
22/03/2024 21:25:02	BR-408 - Caueiras - Aliança - PE	65	Ligado	0v	203 metros	-7.5728 -35.2521
22/03/2024 21:25:12	BR-408 - Caueiras - Aliança - PE	72	Ligado	0v	191 metros	-7.5714 -35.2531
22/03/2024 21:25:31	BR-408 - Caueiras - Aliança - PE	67	Ligado	0v	401 metros	-7.5692 -35.2560


22/03/2024 21:25:50	BR-408 - Caueiras - Aliança - PE	64	Ligado	0v	356 metros	-7.5666 -35.2579
22/03/2024 21:26:11	BR-408 - Caueiras - Aliança - PE	67	Ligado	0v	367 metros	-7.5636 -35.2592
22/03/2024 21:26:23	BR-408 - Caueiras - Aliança - PE	67	Ligado	0v	229 metros	-7.5616 -35.2594
22/03/2024 21:26:51	BR-408 - Caueiras - Aliança - PE	70	Ligado	0v	542 metros	-7.5571 -35.2575
22/03/2024 21:27:21	BR-408 - Caueiras - Aliança - PE	64	Ligado	0v	571 metros	-7.5525 -35.2553
22/03/2024 21:27:31	BR-408 - Caueiras - Aliança - PE	54	Ligado	0v	164 metros	-7.5511 -35.2556
22/03/2024 21:29:32	BR-408 - Mocs - Timbaúba - PE	68	Ligado	0v	2,14 km	-7.5433 -35.2733
22/03/2024 21:30:13	BR-408 - Mocs - Timbaúba - PE	57	Ligado	0v	709 metros	-7.5402 -35.2790
22/03/2024 21:30:53	BR-408 - Mocs - Timbaúba - PE	48	Ligado	0v	696 metros	-7.5384 -35.2850
22/03/2024 21:32:04	BR-408 - Mocs - Timbaúba - PE	72	Ligado	0v	1,03 km	-7.5305 -35.2899
22/03/2024 21:32:50	BR-408 - Mocs - Timbaúba - PE	67	Ligado	0v	875 metros	-7.5232 -35.2928
22/03/2024 21:33:05	BR-408 - Mocs - Timbaúba - PE	69	Ligado	0v	277 metros	-7.5226 -35.2952
22/03/2024 21:33:45	BR-408 - Mocs - Timbaúba - PE	58	Ligado	0v	729 metros	-7.5220 -35.3018
22/03/2024 21:34:14	BR-408 - Mocs - Timbaúba - PE	25	Ligado	0v	383 metros	-7.5211 -35.3051
22/03/2024 21:34:25	Rodovia PE-082 - Mocs - Timbaúba - PE	27	Ligado	0v	70 metros	-7.5205 -35.3053
22/03/2024 21:35:05	Rodovia PE-082 - Mocs - Timbaúba - PE	35	Ligado	0v	383 metros	-7.5172 -35.3043
22/03/2024 21:35:45	Rodovia PE-082 - Mocs - Timbaúba - PE	39	Ligado	0v	317 metros	-7.5144 -35.3035
22/03/2024 21:36:25	Rodovia PE-082 - Mocs - Timbaúba - PE	31	Ligado	0v	334 metros	-7.5116 -35.3027
22/03/2024 21:36:57	Rodovia PE-082 - Mocs - Timbaúba - PE	53	Ligado	0v	366 metros	-7.5085 -35.3015
22/03/2024 21:37:45	Rodovia PE-082 - Mocs - Timbaúba - PE	44	Ligado	0v	556 metros	-7.5040 -35.2993
22/03/2024 21:38:25	Rodovia PE-082 - Mocs - Timbaúba - PE	20	Ligado	0v	381 metros	-7.5007 -35.2985
22/03/2024 21:39:05	Rodovia PE-082 - Mocs - Ferreiros - PE	0	Ligado	0v	125 metros	-7.4996 -35.2983

22/03/2024 21:39:45	Rodovia PE-082 - Mocs - Ferreiros - PE	0	Ligado	0v	Parado	-7.4996 -35.2983
22/03/2024 21:40:25	Rodovia PE-082 - Mocs - Ferreiros - PE	0	Ligado	0v	Parado	-7.4996 -35.2983
22/03/2024 21:41:05	Rodovia PE-082 - Mocs - Ferreiros - PE	0	Ligado	0v	Parado	-7.4996 -35.2983
22/03/2024 21:41:45	Rodovia PE-082 - Mocs - Ferreiros - PE	0	Ligado	0v	Parado	-7.4996 -35.2983
22/03/2024 21:42:25	Rodovia PE-082 - Mocs - Ferreiros - PE	0	Ligado	0v	Parado	-7.4996 -35.2983
22/03/2024 21:43:05	Rodovia PE-082 - Mocs - Ferreiros - PE	0	Ligado	0v	Parado	-7.4996 -35.2983
22/03/2024 21:43:45	Rodovia PE-082 - Mocs - Ferreiros - PE	0	Ligado	0v	Parado	-7.4996 -35.2983
22/03/2024 21:44:25	Rodovia PE-082 - Mocs - Ferreiros - PE	12	Ligado	0v	Parado	-7.4996 -35.2983
22/03/2024 21:45:05	Rodovia PE-082 - Mocs - Timbaúba - PE	26	Ligado	0v	356 metros	-7.4965 -35.2977
22/03/2024 21:45:45	Rodovia PE-082 - Ferreiros - PE	29	Ligado	0v	361 metros	-7.4933 -35.2970
22/03/2024 21:46:20	Rodovia PE-082 - Ferreiros - PE	53	Ligado	0v	368 metros	-7.4901 -35.2962
22/03/2024 21:46:32	Rodovia PE-082 - Ferreiros - PE	54	Ligado	0v	181 metros	-7.4888 -35.2953
22/03/2024 21:47:05	Rodovia PE-082 - Ferreiros - PE	67	Ligado	0v	563 metros	-7.4854 -35.2915
22/03/2024 21:47:45	Rodovia PE-082 - Ferreiros - PE	62	Ligado	0v	759 metros	-7.4809 -35.2863
22/03/2024 21:48:25	Rodovia PE-082 - Ferreiros - PE	54	Ligado	0v	692 metros	-7.4768 -35.2816
22/03/2024 21:49:05	Rodovia PE-082 - Ferreiros - PE	52	Ligado	0v	621 metros	-7.4731 -35.2774
22/03/2024 21:49:45	Rodovia PE-082 - Ferreiros - PE	28	Ligado	0v	346 metros	-7.4710 -35.2750
22/03/2024 21:50:25	Rodovia PE-082 - Ferreiros - PE	47	Ligado	0v	379 metros	-7.4689 -35.2724
22/03/2024 21:51:05	Rodovia PE-082 - Ferreiros - PE	57	Ligado	0v	579 metros	-7.4657 -35.2682
22/03/2024 21:51:45	Rodovia PE-082 - Ferreiros - PE	50	Ligado	0v	600 metros	-7.4625 -35.2639
22/03/2024 21:52:25	Rodovia PE-082 - Ferreiros - PE	49	Ligado	0v	527 metros	-7.4596 -35.2601
22/03/2024 21:53:05	Rodovia PE-082 - Ferreiros - PE	43	Ligado	0v	544 metros	-7.4567 -35.2562

22/03/2024 21:53:45	Rodovia PE-082 - Ferreiros - PE	32	Ligado	0v	418 metros	-7.4544 -35.2532
22/03/2024 21:54:08	Rodovia PE-082 - Ferreiros - PE	39	Ligado	0v	230 metros	-7.4526 -35.2522
22/03/2024 21:54:25	Rodovia PE-082 - Ferreiros - PE	35	Ligado	0v	179 metros	-7.4511 -35.2516
22/03/2024 21:55:05	Rodovia PE-082 - Ferreiros - PE	22	Ligado	0v	282 metros	-7.4487 -35.2507
22/03/2024 21:55:26	Rodovia PE-082 - Ferreiros - PE	16	Ligado	0v	130 metros	-7.4476 -35.2503
22/03/2024 21:55:45	Rodovia PE-082 - Ferreiros - PE	0	Ligado	0v	Parado	-7.4476 -35.2503
22/03/2024 21:56:15	Rodovia PE-082 - Ferreiros - PE	19	Ligado	0v	105 metros	-7.4467 -35.2500
22/03/2024 21:56:25	Rodovia PE-082 - Ferreiros - PE	28	Ligado	0v	69 metros	-7.4461 -35.2498
22/03/2024 21:57:05	Rodovia PE-082 - Ferreiros - PE	50	Ligado	0v	478 metros	-7.4418 -35.2500
22/03/2024 21:57:25	Rodovia PE-082 - Ferreiros - PE	49	Ligado	0v	273 metros	-7.4394 -35.2502
22/03/2024 21:57:39	Rodovia PE-082 - Ferreiros - PE	43	Ligado	0v	181 metros	-7.4379 -35.2508
22/03/2024 21:58:25	Rodovia PE-082 - Ferreiros - PE	55	Ligado	0v	588 metros	-7.4332 -35.2532
22/03/2024 21:59:05	Rodovia PE-082 - Camutanga - PE	42	Ligado	0v	561 metros	-7.4287 -35.2554
22/03/2024 21:59:45	Ferreiros - PE	28	Ligado	0v	332 metros	-7.4258 -35.2564
22/03/2024 22:00:21	Rodovia PE-082 - Camutanga - PE	37	Ligado	0v	402 metros	-7.4228 -35.2583
22/03/2024 22:01:05	Rodovia PE-082 - Camutanga - PE	29	Ligado	0v	256 metros	-7.4206 -35.2590
22/03/2024 22:01:45	Rodovia PE-082 - Camutanga - PE	23	Ligado	0v	279 metros	-7.4182 -35.2597
22/03/2024 22:02:25	Rodovia PE-082 - Camutanga - PE	13	Ligado	0v	215 metros	-7.4166 -35.2607
22/03/2024 22:02:51	Rodovia Pe Oitenta e Dois - Camutanga - PE	18	Ligado	0v	116 metros	-7.4157 -35.2613
22/03/2024 22:03:03	Rua Santa Cruz - Camutanga - PE	36	Ligado	0v	81 metros	-7.4156 -35.2620
22/03/2024 22:03:15	Rua Santa Cruz - Camutanga - PE	37	Ligado	0v	124 metros	-7.4151 -35.2630
22/03/2024 22:03:41	Rua Santa Cruz - Camutanga - PE	30	Ligado	0v	217 metros	-7.4137 -35.2643

22/03/2024 22:04:25	Rua Santa Cruz - Camutanga - PE	26	Ligado	0v	434 metros	-7.4109 -35.2670
22/03/2024 22:05:05	Camutanga - PE	0	Ligado	0v	85 metros	-7.4103 -35.2675
22/03/2024 22:05:45	Rua Santa Cruz - Camutanga - PE	12	Ligado	0v	244 metros	-7.4088 -35.2691
22/03/2024 22:06:25	Rua Santa Cruz - Camutanga - PE	28	Ligado	0v	272 metros	-7.4072 -35.2710
22/03/2024 22:07:05	Rua Santa Cruz - Camutanga - PE	0	Ligado	0v	58 metros	-7.4069 -35.2714
22/03/2024 22:07:46	Rua Santa Cruz - Camutanga - PE	15	Ligado	0v	122 metros	-7.4061 -35.2721
22/03/2024 22:08:26	Rua Santa Cruz - Camutanga - PE	22	Ligado	0v	184 metros	-7.4048 -35.2732
22/03/2024 22:08:53	Rua Santa Cruz - Camutanga - PE	14	Ligado	0v	115 metros	-7.4039 -35.2737
22/03/2024 22:09:06	Rua Santa Cruz - Itambé - PE	22	Ligado	0v	65 metros	-7.4034 -35.2735
22/03/2024 22:09:16	Rua Santa Cruz - Itambé - PE	17	Ligado	0v	57 metros	-7.4029 -35.2734
22/03/2024 22:09:46	Rua Santa Cruz - Itambé - PE	10	Ligado	0v	73 metros	-7.4023 -35.2736
22/03/2024 22:10:26	Rua Santa Cruz - Itambé - PE	15	Ligado	0v	130 metros	-7.4014 -35.2744
22/03/2024 22:11:06	Rua Santa Cruz - Itambé - PE	20	Ligado	0v	173 metros	-7.4001 -35.2752
22/03/2024 22:11:44	Rua Goiana - Itambé - PE	13	Ligado	0v	160 metros	-7.3988 -35.2759
22/03/2024 22:12:26	Rua Goiana - Itambé - PE	0	Ligado	0v	Parado	-7.3988 -35.2759
22/03/2024 22:13:06	Rua Goiana - Itambé - PE	0	Ligado	0v	Parado	-7.3988 -35.2759
22/03/2024 22:13:46	Rua Goiana - Itambé - PE	0	Ligado	0v	Parado	-7.3988 -35.2759
22/03/2024 22:14:26	Rua Goiana - Itambé - PE	0	Ligado	0v	Parado	-7.3988 -35.2759
22/03/2024 22:15:06	Rua Goiana - Itambé - PE	12	Ligado	0v	Parado	-7.3988 -35.2759
22/03/2024 22:15:46	Rua Santa Cruz - Itambé - PE	15	Ligado	0v	198 metros	-7.4004 -35.2750
22/03/2024 22:16:26	Rua Santa Cruz - Itambé - PE	15	Ligado	0v	158 metros	-7.4015 -35.2742
22/03/2024 22:17:06	Rua Santa Cruz - Itambé - PE	0	Ligado	0v	99 metros	-7.4022 -35.2737

22/03/2024 22:17:46	Rua Santa Cruz - Itambé - PE	0	Ligado	0v	52 metros	-7.4026 -35.2734
22/03/2024 22:18:26	Rua Santa Cruz - Camutanga - PE	16	Ligado	0v	130 metros	-7.4037 -35.2737
22/03/2024 22:18:49	Rua Santa Cruz - Camutanga - PE	11	Ligado	0v	84 metros	-7.4044 -35.2734
22/03/2024 22:19:06	Rua Santa Cruz - Camutanga - PE	11	Ligado	0v	Parado	-7.4044 -35.2734
22/03/2024 22:19:46	Avenida Pedro de Albuquerque Uchôa - Camutanga - PE	0	Ligado	0v	139 metros	-7.4051 -35.2745
22/03/2024 22:20:26	Avenida Pedro de Albuquerque Uchôa - Camutanga - PE	0	Ligado	0v	Parado	-7.4051 -35.2745
22/03/2024 22:21:06	Avenida Pedro de Albuquerque Uchôa - Camutanga - PE	19	Ligado	0v	84 metros	-7.4053 -35.2752
22/03/2024 22:21:46	Avenida Pedro de Albuquerque Uchôa - Camutanga - PE	0	Ligado	0v	161 metros	-7.4056 -35.2766
22/03/2024 22:22:26	Avenida Pedro de Albuquerque Uchôa - Camutanga - PE	20	Ligado	0v	154 metros	-7.4063 -35.2779
22/03/2024 22:23:06	Rua Manoel Francisco Xavier - Camutanga - PE	18	Ligado	0v	158 metros	-7.4076 -35.2774
22/03/2024 22:23:24	Rua Manoel Francisco Xavier - Camutanga - PE	11	Ligado	0v	Parado	-7.4076 -35.2774
22/03/2024 22:23:46	Rua Joaquim Nabuco - Camutanga - PE	0	Ligado	0v	79 metros	-7.4083 -35.2777
22/03/2024 22:24:26	Rua Joaquim Nabuco - Camutanga - PE	13	Ligado	0v	89 metros	-7.4086 -35.2784
22/03/2024 22:25:06	Rua Joaquim Nabuco - Camutanga - PE	0	Ligado	0v	54 metros	-7.4087 -35.2789
22/03/2024 22:25:46	Rua Joaquim Nabuco - Camutanga - PE	14	Ligado	0v	94 metros	-7.4085 -35.2781
22/03/2024 22:26:26	Rua Joaquim Nabuco - Camutanga - PE	0	Ligado	0v	Parado	-7.4085 -35.2781
22/03/2024 22:27:06	Rua Joaquim Nabuco - Camutanga - PE	0	Ligado	0v	Parado	-7.4085 -35.2781
22/03/2024 22:27:46	Rua Joaquim Nabuco - Camutanga - PE	0	Ligado	0v	Parado	-7.4085 -35.2781
22/03/2024 22:28:26	Rua Joaquim Nabuco - Camutanga - PE	20	Ligado	0v	80 metros	-7.4081 -35.2774
22/03/2024 22:29:06	Rua Joaquim Nabuco - Camutanga - PE	0	Ligado	0v	158 metros	-7.4074 -35.2762
22/03/2024 22:29:20	Rua Joaquim Nabuco - Camutanga - PE	10	Ligado	0v	Parado	-7.4074 -35.2762
22/03/2024 22:29:46	Avenida Moisés Correia - Camutanga - PE	0	Ligado	0v	77 metros	-7.4075 -35.2755

22/03/2024 22:30:26	Avenida Moisés Correia - Camutanga - PE	0	Ligado	0v	Parado	-7.4075 -35.2755
22/03/2024 22:31:06	Avenida Moisés Correia - Camutanga - PE	0	Ligado	0v	Parado	-7.4075 -35.2755
22/03/2024 22:31:46	Avenida Moisés Correia - Camutanga - PE	0	Ligado	0v	Parado	-7.4075 -35.2755
22/03/2024 22:32:26	Avenida Moisés Correia - Camutanga - PE	0	Ligado	0v	Parado	-7.4075 -35.2755
22/03/2024 22:32:28						
22/03/2024 22:33:06	Avenida Moisés Correia - Camutanga - PE	0	Desligado	0v	Parado	-7.4075 -35.2755
22/03/2024 22:33:46	Avenida Moisés Correia - Camutanga - PE	0	Desligado	0v	Parado	-7.4075 -35.2755
22/03/2024 22:34:26	Avenida Moisés Correia - Camutanga - PE	0	Desligado	0v	Parado	-7.4075 -35.2755
22/03/2024 22:35:02	Avenida Moisés Correia - Camutanga - PE	0	Desligado	0v	Parado	-7.4075 -35.2755
22/03/2024 22:39:26	Avenida Moisés Correia - Camutanga - PE	0	Desligado	0v	Parado	-7.4075 -35.2755
22/03/2024 22:44:26	Avenida Moisés Correia - Camutanga - PE	0	Desligado	0v	Parado	-7.4075 -35.2755
22/03/2024 22:49:26	Avenida Moisés Correia - Camutanga - PE	0	Desligado	0v	Parado	-7.4075 -35.2755
22/03/2024 22:54:26	Avenida Moisés Correia - Camutanga - PE	0	Desligado	0v	Parado	-7.4075 -35.2755
22/03/2024 22:59:26	Avenida Moisés Correia - Camutanga - PE	0	Desligado	0v	Parado	-7.4075 -35.2755
22/03/2024 23:04:26	Avenida Moisés Correia - Camutanga - PE	0	Desligado	0v	Parado	-7.4075 -35.2755
22/03/2024 23:09:26	Avenida Moisés Correia - Camutanga - PE	0	Desligado	0v	Parado	-7.4075 -35.2755
22/03/2024 23:14:26	Avenida Moisés Correia - Camutanga - PE	0	Desligado	0v	Parado	-7.4075 -35.2755
22/03/2024 23:19:26	Avenida Moisés Correia - Camutanga - PE	0	Desligado	0v	Parado	-7.4075 -35.2755
22/03/2024 23:24:26	Avenida Moisés Correia - Camutanga - PE	0	Desligado	0v	Parado	-7.4075 -35.2755
22/03/2024 23:29:26	Avenida Moisés Correia - Camutanga - PE	0	Desligado	0v	Parado	-7.4075 -35.2755
22/03/2024 23:34:26	Avenida Moisés Correia - Camutanga - PE	0	Desligado	0v	Parado	-7.4075 -35.2755
22/03/2024 23:39:26	Avenida Moisés Correia - Camutanga - PE	0	Desligado	0v	Parado	-7.4075 -35.2755

23/03/2024 05:14:26	Avenida Moisés Correia - Camutanga - PE	0	Desligado	0v	Parado	-7.4075 -35.2755
23/03/2024 05:19:26	Avenida Moisés Correia - Camutanga - PE	0	Desligado	0v	Parado	-7.4075 -35.2755
23/03/2024 05:23:47	Avenida Moisés Correia - Camutanga - PE	0	Desligado	0v	Parado	-7.4075 -35.2755
23/03/2024 05:24:01						
23/03/2024 05:24:37	Avenida Moisés Correia - Camutanga - PE	0	Ligado	0v	Parado	-7.4075 -35.2755
23/03/2024 05:25:17	Avenida Moisés Correia - Camutanga - PE	0	Ligado	0v	Parado	-7.4075 -35.2755
23/03/2024 05:25:57	Avenida Moisés Correia - Camutanga - PE	0	Ligado	0v	Parado	-7.4075 -35.2755
23/03/2024 05:26:37	Avenida Moisés Correia - Camutanga - PE	0	Ligado	0v	Parado	-7.4075 -35.2755
23/03/2024 05:27:17	Avenida Moisés Correia - Camutanga - PE	0	Ligado	0v	Parado	-7.4075 -35.2755
23/03/2024 05:27:57	Avenida Moisés Correia - Camutanga - PE	0	Ligado	0v	Parado	-7.4075 -35.2755
23/03/2024 05:28:37	Avenida Moisés Correia - Camutanga - PE	0	Ligado	0v	Parado	-7.4075 -35.2755
23/03/2024 05:29:17	Avenida Moisés Correia - Camutanga - PE	0	Ligado	0v	Parado	-7.4075 -35.2755
23/03/2024 05:29:57	Avenida Moisés Correia - Camutanga - PE	0	Ligado	0v	Parado	-7.4075 -35.2755
23/03/2024 05:30:37	Avenida Moisés Correia - Camutanga - PE	0	Ligado	0v	Parado	-7.4075 -35.2755
23/03/2024 05:31:17	Avenida Moisés Correia - Camutanga - PE	0	Ligado	0v	Parado	-7.4075 -35.2755
23/03/2024 05:31:34	Avenida Moisés Correia - Camutanga - PE	0	Ligado	0v	Parado	-7.4075 -35.2755
23/03/2024 05:31:37						
23/03/2024 05:36:17	Avenida Moisés Correia - Camutanga - PE	0	Desligado	0v	Parado	-7.4075 -35.2755
23/03/2024 05:41:17	Avenida Moisés Correia - Camutanga - PE	0	Desligado	0v	Parado	-7.4075 -35.2755
23/03/2024 05:46:17	Avenida Moisés Correia - Camutanga - PE	0	Desligado	0v	Parado	-7.4075 -35.2755
23/03/2024 05:51:17	Avenida Moisés Correia - Camutanga - PE	0	Desligado	0v	Parado	-7.4075 -35.2755
23/03/2024 05:56:17	Avenida Moisés Correia - Camutanga - PE	0	Desligado	0v	Parado	-7.4075 -35.2755

23/03/2024 06:01:17	Avenida Moisés Correia - Camutanga - PE	0	Desligado	0v	Parado	-7.4075 -35.2755
23/03/2024 06:04:05	Avenida Moisés Correia - Camutanga - PE	0	Desligado	0v	Parado	-7.4075 -35.2755
23/03/2024 06:04:09						
23/03/2024 06:04:45	Avenida Moisés Correia - Camutanga - PE	0	Ligado	0v	Parado	-7.4075 -35.2755
23/03/2024 06:05:25	Avenida Moisés Correia - Camutanga - PE	0	Ligado	0v	Parado	-7.4075 -35.2755
23/03/2024 06:06:05	Avenida Moisés Correia - Camutanga - PE	0	Ligado	0v	Parado	-7.4075 -35.2755
23/03/2024 06:06:45	Avenida Moisés Correia - Camutanga - PE	0	Ligado	0v	Parado	-7.4075 -35.2755
23/03/2024 06:07:25	Avenida Moisés Correia - Camutanga - PE	0	Ligado	0v	Parado	-7.4075 -35.2755
23/03/2024 06:08:05	Avenida Moisés Correia - Camutanga - PE	0	Ligado	0v	Parado	-7.4075 -35.2755
23/03/2024 06:08:45	Avenida Moisés Correia - Camutanga - PE	0	Ligado	0v	Parado	-7.4075 -35.2755
23/03/2024 06:09:25	Avenida Moisés Correia - Camutanga - PE	0	Ligado	0v	Parado	-7.4075 -35.2755
23/03/2024 06:10:04	Avenida Moisés Correia - Camutanga - PE	14	Ligado	0v	72 metros	-7.4081 -35.2752
23/03/2024 06:10:28	Avenida Moisés Correia - Camutanga - PE	11	Ligado	0v	73 metros	-7.4087 -35.2748
23/03/2024 06:10:45	Avenida Moisés Correia - Camutanga - PE	13	Ligado	0v	64 metros	-7.4084 -35.2743
23/03/2024 06:10:56	Avenida Moisés Correia - Camutanga - PE	10	Ligado	0v	Parado	-7.4084 -35.2743
23/03/2024 06:11:25	Avenida Presidente Getúlio Vargas, 240 - Camutanga - PE	20	Ligado	0v	140 metros	-7.4072 -35.2747
23/03/2024 06:12:05	Avenida Presidente Getúlio Vargas - Camutanga - PE	0	Ligado	0v	163 metros	-7.4059 -35.2754
23/03/2024 06:12:45	Avenida Presidente Getúlio Vargas - Camutanga - PE	0	Ligado	0v	Parado	-7.4059 -35.2754
23/03/2024 06:13:26	Avenida Presidente Getúlio Vargas - Camutanga - PE	0	Ligado	0v	Parado	-7.4059 -35.2754
23/03/2024 06:13:53	Avenida Pedro de Albuquerque Uchôa - Camutanga - PE	14	Ligado	0v	63 metros	-7.4054 -35.2754
23/03/2024 06:14:06	Avenida Pedro de Albuquerque Uchôa - Camutanga - PE	0	Ligado	0v	56 metros	-7.4052 -35.2750
23/03/2024 06:14:21	Avenida Pedro de Albuquerque Uchôa - Camutanga - PE	16	Ligado	0v	70 metros	-7.4051 -35.2744

23/03/2024 06:14:35	Avenida Pedro de Albuquerque Uchôa - Camutanga - PE	12	Ligado	0v	Parado	-7.4051 -35.2744
23/03/2024 06:14:46	Avenida Pedro de Albuquerque Uchôa - Camutanga - PE	12	Ligado	0v	89 metros	-7.4046 -35.2737
23/03/2024 06:15:26	Rua Santa Cruz - Camutanga - PE	0	Ligado	0v	94 metros	-7.4051 -35.2730
23/03/2024 06:16:06	Rua Santa Cruz - Camutanga - PE	0	Ligado	0v	Parado	-7.4051 -35.2730
23/03/2024 06:16:46	Rua Santa Cruz - Camutanga - PE	0	Ligado	0v	Parado	-7.4051 -35.2730
23/03/2024 06:17:26	Rua Santa Cruz - Camutanga - PE	0	Ligado	0v	Parado	-7.4051 -35.2730
23/03/2024 06:18:06	Rua Santa Cruz - Camutanga - PE	0	Ligado	0v	Parado	-7.4051 -35.2730
23/03/2024 06:18:46	Rua Santa Cruz - Camutanga - PE	0	Ligado	0v	Parado	-7.4051 -35.2730
23/03/2024 06:19:26	Rua Santa Cruz - Camutanga - PE	0	Ligado	0v	Parado	-7.4051 -35.2730
23/03/2024 06:20:06	Rua Santa Cruz - Camutanga - PE	0	Ligado	0v	Parado	-7.4051 -35.2730
23/03/2024 06:20:46	Rua Santa Cruz - Camutanga - PE	0	Ligado	0v	Parado	-7.4051 -35.2730
23/03/2024 06:21:26	Rua Santa Cruz - Camutanga - PE	0	Ligado	0v	Parado	-7.4051 -35.2730
23/03/2024 06:22:06	Rua Santa Cruz - Camutanga - PE	0	Ligado	0v	Parado	-7.4051 -35.2730
23/03/2024 06:22:46	Rua Santa Cruz - Camutanga - PE	0	Ligado	0v	Parado	-7.4051 -35.2730
23/03/2024 06:23:26	Rua Santa Cruz - Camutanga - PE	0	Ligado	0v	Parado	-7.4051 -35.2730
23/03/2024 06:24:06	Rua Santa Cruz - Camutanga - PE	0	Ligado	0v	Parado	-7.4051 -35.2730
23/03/2024 06:24:46	Rua Santa Cruz - Camutanga - PE	0	Ligado	0v	Parado	-7.4051 -35.2730
23/03/2024 06:25:26	Rua Santa Cruz - Camutanga - PE	0	Ligado	0v	Parado	-7.4051 -35.2730
23/03/2024 06:26:06	Rua Santa Cruz - Camutanga - PE	0	Ligado	0v	Parado	-7.4051 -35.2730
23/03/2024 06:26:46	Rua Santa Cruz - Camutanga - PE	0	Ligado	0v	Parado	-7.4051 -35.2730
23/03/2024 06:27:26	Rua Santa Cruz - Camutanga - PE	0	Ligado	0v	Parado	-7.4051 -35.2730
23/03/2024 06:28:06	Rua Santa Cruz - Camutanga - PE	0	Ligado	0v	Parado	-7.4051 -35.2730

23/03/2024 06:28:46	Rua Santa Cruz - Camutanga - PE	0	Ligado	0v	Parado	-7.4051 -35.2730
23/03/2024 06:29:26	Rua Santa Cruz - Camutanga - PE	0	Ligado	0v	Parado	-7.4051 -35.2730
23/03/2024 06:30:06	Rua Santa Cruz - Camutanga - PE	0	Ligado	0v	Parado	-7.4051 -35.2730
23/03/2024 06:30:46	Rua Santa Cruz - Camutanga - PE	0	Ligado	0v	Parado	-7.4051 -35.2730
23/03/2024 06:31:26	Rua Santa Cruz - Camutanga - PE	0	Ligado	0v	Parado	-7.4051 -35.2730
23/03/2024 06:32:06	Rua Santa Cruz - Camutanga - PE	0	Ligado	0v	Parado	-7.4051 -35.2730
23/03/2024 06:32:46	Rua Santa Cruz - Camutanga - PE	0	Ligado	0v	Parado	-7.4051 -35.2730
23/03/2024 06:33:26	Rua Santa Cruz - Camutanga - PE	0	Ligado	0v	Parado	-7.4051 -35.2730
23/03/2024 06:34:06	Rua Santa Cruz - Camutanga - PE	0	Ligado	0v	Parado	-7.4051 -35.2730
23/03/2024 06:34:46	Rua Santa Cruz - Camutanga - PE	0	Ligado	0v	Parado	-7.4051 -35.2730
23/03/2024 06:35:26	Rua Santa Cruz - Camutanga - PE	0	Ligado	0v	Parado	-7.4051 -35.2730
23/03/2024 06:36:06	Rua Santa Cruz - Camutanga - PE	0	Ligado	0v	Parado	-7.4051 -35.2730
23/03/2024 06:36:46	Rua Santa Cruz - Camutanga - PE	0	Ligado	0v	Parado	-7.4051 -35.2730
23/03/2024 06:37:26	Rua Santa Cruz - Camutanga - PE	0	Ligado	0v	Parado	-7.4051 -35.2730
23/03/2024 06:38:06	Rua Santa Cruz - Camutanga - PE	0	Ligado	0v	Parado	-7.4051 -35.2730
23/03/2024 06:38:46	Rua Santa Cruz - Camutanga - PE	0	Ligado	0v	Parado	-7.4051 -35.2730
23/03/2024 06:39:26	Rua Santa Cruz - Camutanga - PE	0	Ligado	0v	Parado	-7.4051 -35.2730
23/03/2024 06:40:06	Rua Santa Cruz - Camutanga - PE	0	Ligado	0v	Parado	-7.4051 -35.2730
23/03/2024 06:40:37	Rua Santa Cruz - Camutanga - PE	14	Ligado	0v	85 metros	-7.4057 -35.2725
23/03/2024 06:40:48	Rua Santa Cruz - Camutanga - PE	11	Ligado	0v	Parado	-7.4057 -35.2725
23/03/2024 06:41:26	Rua Santa Cruz - Camutanga - PE	20	Ligado	0v	207 metros	-7.4071 -35.2713
23/03/2024 06:42:06	Rua Santa Cruz - Camutanga - PE	30	Ligado	0v	268 metros	-7.4086 -35.2694

23/03/2024 06:42:46	Rua Santa Cruz - Camutanga - PE	23	Ligado	0v	252 metros	-7.4102 -35.2678
23/03/2024 06:43:26	Rua Santa Cruz - Camutanga - PE	42	Ligado	0v	312 metros	-7.4122 -35.2658
23/03/2024 06:44:04	Rua Santa Cruz - Camutanga - PE	50	Ligado	0v	477 metros	-7.4153 -35.2628
23/03/2024 06:44:21	Rodovia Pe Oitenta e Dois - Camutanga - PE	33	Ligado	0v	202 metros	-7.4160 -35.2612
23/03/2024 06:44:46	Rodovia PE-082 - Camutanga - PE	30	Ligado	0v	188 metros	-7.4175 -35.2603
23/03/2024 06:45:09	Rodovia PE-082 - Camutanga - PE	36	Ligado	0v	149 metros	-7.4186 -35.2596
23/03/2024 06:45:26	Rodovia PE-082 - Camutanga - PE	19	Ligado	0v	149 metros	-7.4199 -35.2592
23/03/2024 06:46:06	Rodovia PE-082 - Camutanga - PE	13	Ligado	0v	278 metros	-7.4223 -35.2585
23/03/2024 06:46:21	Rodovia PE-082 - Camutanga - PE	44	Ligado	0v	138 metros	-7.4235 -35.2581
23/03/2024 06:46:32	Rodovia PE-082 - Camutanga - PE	42	Ligado	0v	141 metros	-7.4245 -35.2574
23/03/2024 06:46:46	Rodovia PE-082 - Camutanga - PE	36	Ligado	0v	156 metros	-7.4257 -35.2566
23/03/2024 06:47:05	Rodovia PE-082 - Camutanga - PE	22	Ligado	0v	129 metros	-7.4267 -35.2561
23/03/2024 06:47:26	Rodovia PE-082 - Camutanga - PE	30	Ligado	0v	160 metros	-7.4281 -35.2557
23/03/2024 06:47:42	Rodovia PE-082 - Camutanga - PE	44	Ligado	0v	175 metros	-7.4295 -35.2551
23/03/2024 06:48:06	Rodovia PE-082 - Ferreiros - PE	57	Ligado	0v	319 metros	-7.4321 -35.2538
23/03/2024 06:48:46	Rodovia PE-082 - Ferreiros - PE	50	Ligado	0v	707 metros	-7.4377 -35.2509
23/03/2024 06:48:59	Rodovia PE-082 - Ferreiros - PE	47	Ligado	0v	176 metros	-7.4392 -35.2503
23/03/2024 06:49:26	Rodovia PE-082 - Ferreiros - PE	53	Ligado	0v	395 metros	-7.4427 -35.2500
23/03/2024 06:49:49	Rodovia PE-082 - Ferreiros - PE	40	Ligado	0v	321 metros	-7.4456 -35.2498
23/03/2024 06:50:06	Rodovia PE-082 - Ferreiros - PE	13	Ligado	0v	131 metros	-7.4468 -35.2500
23/03/2024 06:50:46	Rodovia PE-082 - Ferreiros - PE	33	Ligado	0v	355 metros	-7.4497 -35.2512
23/03/2024 06:51:26	Rodovia PE-082 - Ferreiros - PE	40	Ligado	0v	473 metros	-7.4537 -35.2527

23/03/2024 06:51:37	Rodovia PE-082 - Ferreiros - PE	41	Ligado	0v	123 metros	-7.4545 -35.2534
23/03/2024 06:52:06	Rodovia PE-082 - Ferreiros - PE	52	Ligado	0v	368 metros	-7.4566 -35.2561
23/03/2024 06:52:46	Rodovia PE-082 - Ferreiros - PE	53	Ligado	0v	662 metros	-7.4602 -35.2608
23/03/2024 06:53:27	Rodovia PE-082 - Ferreiros - PE	48	Ligado	0v	530 metros	-7.4630 -35.2647
23/03/2024 06:54:07	Rodovia PE-082 - Ferreiros - PE	55	Ligado	0v	582 metros	-7.4662 -35.2688
23/03/2024 06:54:47	Rodovia PE-082 - Ferreiros - PE	52	Ligado	0v	592 metros	-7.4694 -35.2731
23/03/2024 06:55:27	Rodovia PE-082 - Ferreiros - PE	26	Ligado	0v	334 metros	-7.4713 -35.2754
23/03/2024 06:56:07	Rodovia PE-082 - Ferreiros - PE	49	Ligado	0v	364 metros	-7.4735 -35.2779
23/03/2024 06:56:47	Rodovia PE-082 - Ferreiros - PE	56	Ligado	0v	621 metros	-7.4772 -35.2821
23/03/2024 06:57:27	Rodovia PE-082 - Ferreiros - PE	68	Ligado	0v	652 metros	-7.4811 -35.2865
23/03/2024 06:58:07	Rodovia PE-082 - Ferreiros - PE	67	Ligado	0v	645 metros	-7.4849 -35.2909
23/03/2024 06:58:46	Rodovia PE-082 - Ferreiros - PE	68	Ligado	0v	728 metros	-7.4893 -35.2958
23/03/2024 06:59:13	Rodovia PE-082 - Ferreiros - PE	29	Ligado	0v	423 metros	-7.4929 -35.2970
23/03/2024 06:59:27	Rodovia PE-082 - Ferreiros - PE	24	Ligado	0v	86 metros	-7.4937 -35.2972
23/03/2024 06:59:56	Rodovia PE-082 - Mocs - Ferreiros - PE	17	Ligado	0v	199 metros	-7.4954 -35.2975
23/03/2024 07:00:07	Rodovia PE-082 - Mocs - Ferreiros - PE	0	Ligado	0v	Parado	-7.4954 -35.2975
23/03/2024 07:00:47	Rodovia PE-082 - Mocs - Timbaúba - PE	26	Ligado	0v	195 metros	-7.4971 -35.2979
23/03/2024 07:01:27	Rodovia PE-082 - Mocs - Ferreiros - PE	23	Ligado	0v	335 metros	-7.5001 -35.2984
23/03/2024 07:02:07	Rodovia PE-082 - Mocs - Timbaúba - PE	33	Ligado	0v	264 metros	-7.5024 -35.2989
23/03/2024 07:02:28	Rodovia PE-082 - Mocs - Timbaúba - PE	50	Ligado	0v	248 metros	-7.5045 -35.2995
23/03/2024 07:02:47	Rodovia PE-082 - Mocs - Timbaúba - PE	48	Ligado	0v	256 metros	-7.5066 -35.3005
23/03/2024 07:03:19	Rodovia PE-082 - Mocs - Timbaúba - PE	58	Ligado	0v	476 metros	-7.5105 -35.3024

23/03/2024 07:04:07	Rodovia PE-082 - Mocs - Timbaúba - PE	47	Ligado	0v	469 metros	-7.5145 -35.3036
23/03/2024 07:04:47	Rodovia PE-082 - Mocs - Timbaúba - PE	35	Ligado	0v	357 metros	-7.5176 -35.3045
23/03/2024 07:05:27	BR-408 - Mocs - Timbaúba - PE	13	Ligado	0v	394 metros	-7.5209 -35.3055
23/03/2024 07:06:07	BR-408 - Mocs - Timbaúba - PE	0	Ligado	0v	Parado	-7.5209 -35.3055
23/03/2024 07:06:35	BR-408 - Mocs - Timbaúba - PE	10	Ligado	0v	76 metros	-7.5213 -35.3049
23/03/2024 07:06:47	BR-408 - Mocs - Timbaúba - PE	29	Ligado	0v	70 metros	-7.5214 -35.3043
23/03/2024 07:07:27	BR-408 - Mocs - Timbaúba - PE	70	Ligado	0v	602 metros	-7.5226 -35.2990
23/03/2024 07:07:58	BR-408 - Mocs - Timbaúba - PE	66	Ligado	0v	579 metros	-7.5228 -35.2938
23/03/2024 07:08:35	BR-408 - Mocs - Timbaúba - PE	57	Ligado	0v	666 metros	-7.5273 -35.2898
23/03/2024 07:08:47	BR-408 - Mocs - Timbaúba - PE	50	Ligado	0v	173 metros	-7.5288 -35.2896
23/03/2024 07:09:01	BR-408 - Mocs - Timbaúba - PE	55	Ligado	0v	208 metros	-7.5307 -35.2898
23/03/2024 07:09:27	BR-408 - Mocs - Timbaúba - PE	48	Ligado	0v	393 metros	-7.5340 -35.2886
23/03/2024 07:09:41	BR-408 - Mocs - Timbaúba - PE	61	Ligado	0v	208 metros	-7.5357 -35.2878
23/03/2024 07:10:04	BR-408 - Mocs - Timbaúba - PE	74	Ligado	0v	454 metros	-7.5385 -35.2849
23/03/2024 07:10:35	BR-408 - Mocs - Timbaúba - PE	70	Ligado	0v	240 metros	-7.5403 -35.2790
23/03/2024 07:10:47	BR-408 - Mocs - Timbaúba - PE	76	Ligado	0v	919 metros	-7.5404 -35.2768
23/03/2024 07:11:24	BR-408 - Mocs - Timbaúba - PE	71	Ligado	0v	692 metros	-7.5443 -35.2719
23/03/2024 07:12:07	BR-408 - Timbaúba - PE	73	Ligado	0v	825 metros	-7.5469 -35.2649
23/03/2024 07:14:02	BR-408 - Caueiras - Aliança - PE	66	Ligado	0v	1,56 km	-7.5595 -35.2587
23/03/2024 07:14:14	BR-408 - Caueiras - Aliança - PE	64	Ligado	0v	215 metros	-7.5613 -35.2595
23/03/2024 07:14:26	BR-408 - Caueiras - Aliança - PE	69	Ligado	0v	229 metros	-7.5634 -35.2594
23/03/2024 07:14:42	BR-408 - Caueiras - Aliança - PE	73	Ligado	0v	312 metros	-7.5659 -35.2583

23/03/2024 07:15:03	BR-408 - Caueiras - Aliança - PE	68	Ligado	0v	433 metros	-7.5692 -35.2562
23/03/2024 07:15:22	BR-408 - Caueiras - Aliança - PE	62	Ligado	0v	359 metros	-7.5712 -35.2536
23/03/2024 07:15:33	BR-408 - Caueiras - Aliança - PE	59	Ligado	0v	185 metros	-7.5723 -35.2524
23/03/2024 07:15:43	BR-408 - Caueiras - Aliança - PE	71	Ligado	0v	178 metros	-7.5738 -35.2520
23/03/2024 07:16:02	BR-408 - Caueiras - Aliança - PE	64	Ligado	0v	350 metros	-7.5769 -35.2523
23/03/2024 07:16:15	BR-408 - Caueiras - Aliança - PE	70	Ligado	0v	244 metros	-7.5791 -35.2518
23/03/2024 07:16:32	BR-408 - Caueiras - Aliança - PE	71	Ligado	0v	333 metros	-7.5812 -35.2497
23/03/2024 07:16:42	BR-408 - Caueiras - Aliança - PE	68	Ligado	0v	198 metros	-7.5829 -35.2493
23/03/2024 07:17:22	BR-408 - Caueiras - Aliança - PE	20	Ligado	0v	682 metros	-7.5890 -35.2485
23/03/2024 07:17:50	BR-408 - Caueiras - Aliança - PE	53	Ligado	0v	278 metros	-7.5914 -35.2479
23/03/2024 07:18:02	BR-408 - Caueiras - Aliança - PE	54	Ligado	0v	178 metros	-7.5925 -35.2467
23/03/2024 07:18:15	BR-408 - Caueiras - Aliança - PE	52	Ligado	0v	190 metros	-7.5934 -35.2452
23/03/2024 07:18:42	BR-408 - Caueiras - Aliança - PE	58	Ligado	0v	442 metros	-7.5969 -35.2434
23/03/2024 07:19:16	BR-408 - Aliança - PE	68	Ligado	0v	595 metros	-7.6018 -35.2412
23/03/2024 07:20:02	BR-408 - Aliança - PE	74	Ligado	0v	887 metros	-7.6096 -35.2397
23/03/2024 07:20:27	BR-408 - Aliança - PE	73	Ligado	0v	492 metros	-7.6140 -35.2396
23/03/2024 07:20:37	Avenida Genesio Gomes de Moraes - Aliança - PE	69	Ligado	0v	197 metros	-7.6158 -35.2392
23/03/2024 07:21:05	BR-408 - Aliança - PE	64	Ligado	0v	522 metros	-7.6199 -35.2415
23/03/2024 07:21:22	BR-408 - Aliança - PE	67	Ligado	0v	322 metros	-7.6228 -35.2412
23/03/2024 07:21:33	BR-408 - Aliança - PE	63	Ligado	0v	206 metros	-7.6245 -35.2416
23/03/2024 07:22:02	BR-408 - Aliança - PE	66	Ligado	0v	515 metros	-7.6275 -35.2452
23/03/2024 07:22:19	BR-408 - Aliança - PE	62	Ligado	0v	301 metros	-7.6291 -35.2474

23/03/2024 07:22:33	BR-408 - Aliança - PE	68	Ligado	0v	262 metros	-7.6296 -35.2497
23/03/2024 07:23:16	BR-408 - Aliança - PE	66	Ligado	0v	805 metros	-7.6361 -35.2530
23/03/2024 07:23:32	BR-408 - Aliança - PE	68	Ligado	0v	307 metros	-7.6387 -35.2538
23/03/2024 07:23:42	BR-408 - Aliança - PE	70	Ligado	0v	193 metros	-7.6403 -35.2545
23/03/2024 07:23:59	BR-408 - Aliança - PE	64	Ligado	0v	318 metros	-7.6432 -35.2544
23/03/2024 07:25:31	BR-408 - Nazaré da Mata - PE	59	Ligado	0v	1,71 km	-7.6577 -35.2492
23/03/2024 07:25:41	BR-408 - Nazaré da Mata - PE	61	Ligado	0v	167 metros	-7.6592 -35.2495
23/03/2024 07:25:52	BR-408 - Nazaré da Mata - PE	70	Ligado	0v	204 metros	-7.6609 -35.2502
23/03/2024 07:26:05	BR-408 - Nazaré da Mata - PE	65	Ligado	0v	235 metros	-7.6629 -35.2497
23/03/2024 07:26:21	BR-408 - Nazaré da Mata - PE	65	Ligado	0v	292 metros	-7.6649 -35.2479
23/03/2024 07:26:35	BR-408 - Nazaré da Mata - PE	70	Ligado	0v	266 metros	-7.6668 -35.2464
23/03/2024 07:26:49	BR-408 - Nazaré da Mata - PE	64	Ligado	0v	257 metros	-7.6690 -35.2467
23/03/2024 07:27:01	BR-408 - Nazaré da Mata - PE	70	Ligado	0v	469 metros	-7.6707 -35.2478
23/03/2024 07:27:41	BR-408 - Nazaré da Mata - PE	64	Ligado	0v	767 metros	-7.6764 -35.2517
23/03/2024 07:27:51	BR-408 - Nazaré da Mata - PE	65	Ligado	0v	183 metros	-7.6780 -35.2520
23/03/2024 07:28:05	BR-408 - Nazaré da Mata - PE	61	Ligado	0v	242 metros	-7.6801 -35.2514
23/03/2024 07:28:21	BR-408 - Nazaré da Mata - PE	62	Ligado	0v	502 metros	-7.6819 -35.2498
23/03/2024 07:28:38	BR-408 - Nazaré da Mata - PE	67	Ligado	0v	315 metros	-7.6842 -35.2481
23/03/2024 07:31:02	BR-408 - Nazaré da Mata - PE	57	Ligado	0v	2,62 km	-7.7069 -35.2418
23/03/2024 07:31:52	BR-408 - Nazaré da Mata - PE	79	Ligado	0v	1,02 km	-7.7151 -35.2376
23/03/2024 07:32:37	BR-408 - Nazaré da Mata - PE	60	Ligado	0v	892 metros	-7.7229 -35.2391
23/03/2024 07:32:54	BR-408 - Nazaré da Mata - PE	68	Ligado	0v	304 metros	-7.7254 -35.2403

23/03/2024 07:33:18	Rodovia BR-408 - Juá - Nazaré da Mata - PE	72	Ligado	0v	459 metros	-7.7292 -35.2388
23/03/2024 07:33:31	Rodovia BR-408 - Juá - Nazaré da Mata - PE	74	Ligado	0v	273 metros	-7.7313 -35.2376
23/03/2024 07:33:42	Rodovia BR-408 - Juá - Nazaré da Mata - PE	75	Ligado	0v	228 metros	-7.7329 -35.2362
23/03/2024 07:33:58	Rodovia BR-408 - Juá - Nazaré da Mata - PE	81	Ligado	0v	361 metros	-7.7360 -35.2354
23/03/2024 07:34:36	Rodovia BR-408 - Juá - Nazaré da Mata - PE	65	Ligado	0v	721 metros	-7.7424 -35.2341
23/03/2024 07:35:18	Rodovia BR-408 - Juá - Nazaré da Mata - PE	37	Ligado	0v	495 metros	-7.7468 -35.2344
23/03/2024 07:35:58	Rodovia BR-408 - Juá - Nazaré da Mata - PE	41	Ligado	0v	414 metros	-7.7502 -35.2329
23/03/2024 07:36:26	Rodovia BR-408 - Juá - Nazaré da Mata - PE	41	Ligado	0v	229 metros	-7.7522 -35.2325
23/03/2024 07:36:38	BR-408 - Alto da Boa Vista - Nazaré da Mata - PE	48	Ligado	0v	157 metros	-7.7536 -35.2327
23/03/2024 07:37:18	Rodovia BR-408 - Alto da Boa Vista - Nazaré da Mata - PE	54	Ligado	0v	414 metros	-7.7573 -35.2334
23/03/2024 07:37:58	Rodovia BR-408 - Alto da Boa Vista - Nazaré da Mata - PE	64	Ligado	0v	723 metros	-7.7637 -35.2342
23/03/2024 07:38:19	Rodovia BR-408 - Alto da Boa Vista - Nazaré da Mata - PE	57	Ligado	0v	353 metros	-7.7669 -35.2339
23/03/2024 07:38:30	Rodovia BR-408 - Alto da Boa Vista - Nazaré da Mata - PE	55	Ligado	0v	174 metros	-7.7684 -35.2342
23/03/2024 07:39:18	Rodovia BR-408 - Alto da Boa Vista - Nazaré da Mata - PE	25	Ligado	0v	578 metros	-7.7732 -35.2362
23/03/2024 07:39:58	Rodovia BR-408 - Alto da Boa Vista - Nazaré da Mata - PE	50	Ligado	0v	381 metros	-7.7763 -35.2376
23/03/2024 07:40:38	Rodovia BR-408 - Tracunhaém - PE	67	Ligado	0v	736 metros	-7.7824 -35.2402
23/03/2024 07:41:18	Rodovia BR-408 - Tracunhaém - PE	68	Ligado	0v	751 metros	-7.7886 -35.2429
23/03/2024 07:41:50	Rodovia BR-408 - Tracunhaém - PE	69	Ligado	0v	609 metros	-7.7937 -35.2449
23/03/2024 07:42:38	Rodovia BR-408 - Tracunhaém - PE	37	Ligado	0v	864 metros	-7.8015 -35.2448
23/03/2024 07:42:54	Rodovia BR-408 - Tracunhaém - PE	53	Ligado	0v	203 metros	-7.8033 -35.2447
23/03/2024 07:43:18	Rodovia BR-408 - Tracunhaém - PE	56	Ligado	0v	395 metros	-7.8067 -35.2436
23/03/2024 07:43:44	Rodovia BR-408 - Tracunhaém - PE	50	Ligado	0v	367 metros	-7.8099 -35.2429

23/03/2024 07:43:58	Rodovia BR-408 - Tracunhaém - PE	51	Ligado	0v	200 metros	-7.8116 -35.2435
23/03/2024 07:44:38	Rodovia BR-408 - Tracunhaém - PE	67	Ligado	0v	667 metros	-7.8171 -35.2458
23/03/2024 07:44:56	Rodovia BR-408 - Tracunhaém - PE	68	Ligado	0v	336 metros	-7.8201 -35.2460
23/03/2024 07:45:18	Rodovia BR-408 - Santa Cruz - Carpina - PE	70	Ligado	0v	427 metros	-7.8239 -35.2456
23/03/2024 07:45:58	Rodovia BR-408 - Santa Cruz - Carpina - PE	70	Ligado	0v	768 metros	-7.8308 -35.2449
23/03/2024 07:46:22	Rodovia BR-408 - Santa Cruz - Carpina - PE	67	Ligado	0v	453 metros	-7.8348 -35.2442
23/03/2024 07:46:38	Rodovia BR-408 - Santa Cruz - Carpina - PE	69	Ligado	0v	303 metros	-7.8371 -35.2428
23/03/2024 07:46:52	Rodovia BR-408 - Jardim Neópolis - Carpina - PE	65	Ligado	0v	262 metros	-7.8391 -35.2415
23/03/2024 07:47:03	Rodovia BR-408 - Jardim Neópolis - Carpina - PE	61	Ligado	0v	199 metros	-7.8403 -35.2401
23/03/2024 07:47:18	Rodovia BR-408 - Jardim Neópolis - Carpina - PE	46	Ligado	0v	217 metros	-7.8415 -35.2386
23/03/2024 07:47:32	Rodovia BR-408 - Jardim Neópolis - Carpina - PE	41	Ligado	0v	165 metros	-7.8429 -35.2380
23/03/2024 07:47:47	Rodovia BR-408 - Jardim Neópolis - Carpina - PE	33	Ligado	0v	164 metros	-7.8443 -35.2382
23/03/2024 07:47:58	Avenida José Jaime Coutinho Dias - Jardim Neópolis - Carpina - PE	22	Ligado	0v	84 metros	-7.8450 -35.2385
23/03/2024 07:48:27	BR-408 - Jardim Neópolis - Carpina - PE	31	Ligado	0v	167 metros	-7.8463 -35.2392
23/03/2024 07:48:38	BR-408 - Jardim Neópolis - Carpina - PE	25	Ligado	0v	99 metros	-7.8464 -35.2401
23/03/2024 07:48:48	BR-408 - Jardim Neópolis - Carpina - PE	15	Ligado	0v	Parado	-7.8464 -35.2401
23/03/2024 07:49:08	BR-408 - Jardim Neópolis - Carpina - PE	46	Ligado	0v	195 metros	-7.8476 -35.2388
23/03/2024 07:49:18	BR-408 - Jardim Neópolis - Carpina - PE	59	Ligado	0v	147 metros	-7.8480 -35.2376
23/03/2024 07:49:58	BR-408 - Jardim Neópolis - Carpina - PE	74	Ligado	0v	756 metros	-7.8510 -35.2314
23/03/2024 07:50:38	BR-408 - Jardim Neópolis - Carpina - PE	65	Ligado	0v	785 metros	-7.8541 -35.2250
23/03/2024 07:51:18	BR-408 - Jardim Neópolis - Carpina - PE	71	Ligado	0v	773 metros	-7.8571 -35.2187
23/03/2024 07:51:58	BR-408 - Jardim Neópolis - Carpina - PE	65	Ligado	0v	754 metros	-7.8600 -35.2125

23/03/2024 07:52:26	BR-408 - Jardim Neópolis - Carpina - PE	70	Ligado	0v	530 metros	-7.8623 -35.2083
23/03/2024 07:52:38	BR-408 - Jardim Neópolis - Carpina - PE	70	Ligado	0v	237 metros	-7.8639 -35.2069
23/03/2024 07:53:18	BR-408 - Paudalho - PE	70	Ligado	0v	765 metros	-7.8698 -35.2034
23/03/2024 07:53:58	BR-408 - Paudalho - PE	60	Ligado	0v	724 metros	-7.8714 -35.1970
23/03/2024 07:54:38	BR-408 - Paudalho - PE	61	Ligado	0v	686 metros	-7.8728 -35.1910
23/03/2024 07:55:12	BR-408 - Paudalho - PE	73	Ligado	0v	661 metros	-7.8754 -35.1856
23/03/2024 07:55:22	BR-408 - Paudalho - PE	75	Ligado	0v	205 metros	-7.8768 -35.1845
23/03/2024 07:55:38	BR-408 - Paudalho - PE	81	Ligado	0v	350 metros	-7.8799 -35.1838
23/03/2024 07:55:58	BR-408 - Paudalho - PE	75	Ligado	0v	451 metros	-7.8834 -35.1817
23/03/2024 07:56:13	BR-408 - Paudalho - PE	48	Ligado	0v	255 metros	-7.8855 -35.1809
23/03/2024 07:56:33	BR-408 - Paudalho - PE	41	Ligado	0v	245 metros	-7.8877 -35.1805
23/03/2024 07:57:18	BR-408 - Paudalho - PE	68	Ligado	0v	496 metros	-7.8911 -35.1776
23/03/2024 07:57:29	BR-408 - Paudalho - PE	68	Ligado	0v	208 metros	-7.8921 -35.1760
23/03/2024 07:57:40	Paudalho - PE	67	Ligado	0v	208 metros	-7.8928 -35.1743
23/03/2024 07:57:58	BR-408 - Paudalho - PE	64	Ligado	0v	327 metros	-7.8955 -35.1733
23/03/2024 07:58:38	BR-408 - Centro - Paudalho - PE	63	Ligado	0v	676 metros	-7.9016 -35.1732
23/03/2024 07:59:10	BR-408 - Centro - Paudalho - PE	53	Ligado	0v	545 metros	-7.9065 -35.1732
23/03/2024 07:59:21	BR-408 - Centro - Paudalho - PE	50	Ligado	0v	166 metros	-7.9077 -35.1723
23/03/2024 07:59:50	BR-408 - Paudalho - PE	37	Ligado	0v	222 metros	-7.9090 -35.1708
23/03/2024 08:00:06	BR-408 - Paudalho - PE	44	Ligado	0v	176 metros	-7.9105 -35.1703
23/03/2024 08:00:31	BR-408 - Paudalho - PE	55	Ligado	0v	344 metros	-7.9136 -35.1702
23/03/2024 08:00:56	BR-408 - Paudalho - PE	52	Ligado	0v	363 metros	-7.9163 -35.1683

23/03/2024 08:01:07	BR-408 - Paudalho - PE	57	Ligado	0v	168 metros	-7.9171 -35.1671
23/03/2024 08:01:18	BR-408 - Paudalho - PE	66	Ligado	0v	193 metros	-7.9179 -35.1655
23/03/2024 08:03:59	BR-408 - Guadalajara - Paudalho - PE	61	Ligado	0v	2,97 km	-7.9299 -35.1414
23/03/2024 08:04:39	BR-408 - Guadalajara - Paudalho - PE	65	Ligado	0v	723 metros	-7.9325 -35.1354
23/03/2024 08:05:34	BR-408 - Guadalajara - Paudalho - PE	70	Ligado	0v	1,02 km	-7.9375 -35.1277
23/03/2024 08:06:14	BR-408 - Guadalajara - Paudalho - PE	68	Ligado	0v	772 metros	-7.9422 -35.1226
23/03/2024 08:06:54	BR-408 - Guadalajara - Paudalho - PE	58	Ligado	0v	755 metros	-7.9453 -35.1165
23/03/2024 08:08:28	BR-408 - Guadalajara - Paudalho - PE	72	Ligado	0v	1,29 km	-7.9537 -35.1085
23/03/2024 08:09:08	BR-408 - Guadalajara - Paudalho - PE	76	Ligado	0v	717 metros	-7.9548 -35.1021
23/03/2024 08:09:48	BR-408 - Paudalho - PE	74	Ligado	0v	813 metros	-7.9595 -35.0964
23/03/2024 08:10:28	BR-408 - São Lourenço da Mata - PE	67	Ligado	0v	845 metros	-7.9659 -35.0924
23/03/2024 08:11:57	Pista Local - São Lourenço da Mata - PE	69	Ligado	0v	1,69 km	-7.9782 -35.0834
23/03/2024 08:12:11	Pista Local - São Lourenço da Mata - PE	69	Ligado	0v	275 metros	-7.9803 -35.0821
23/03/2024 08:12:51	BR-408 - São Lourenço da Mata - PE	69	Ligado	0v	746 metros	-7.9859 -35.0785
23/03/2024 08:13:14	BR-408 - Muribara - São Lourenço da Mata - PE	66	Ligado	0v	446 metros	-7.9891 -35.0760
23/03/2024 08:13:31	BR-408 - Muribara - São Lourenço da Mata - PE	60	Ligado	0v	306 metros	-7.9910 -35.0741
23/03/2024 08:14:11	BR-408 - Muribara - São Lourenço da Mata - PE	63	Ligado	0v	755 metros	-7.9958 -35.0692
23/03/2024 08:14:40	BR-408 - Muribara - São Lourenço da Mata - PE	63	Ligado	0v	544 metros	-7.9989 -35.0654
23/03/2024 08:14:51	BR-408 - Muribara - São Lourenço da Mata - PE	69	Ligado	0v	203 metros	-7.9997 -35.0637
23/03/2024 08:15:03	BR-408 - Muribara - São Lourenço da Mata - PE	66	Ligado	0v	232 metros	-8.0004 -35.0617
23/03/2024 08:15:31	BR-408 - Muribara - São Lourenço da Mata - PE	83	Ligado	0v	557 metros	-8.0016 -35.0569
23/03/2024 08:16:11	BR-408 - Muribara - São Lourenço da Mata - PE	72	Ligado	0v	815 metros	-8.0035 -35.0497

23/03/2024 08:16:32	BR-408 - Muribara - São Lourenço da Mata - PE	61	Ligado	0v	379 metros	-8.0046 -35.0465
23/03/2024 08:16:45	BR-408 - Muribara - São Lourenço da Mata - PE	64	Ligado	0v	221 metros	-8.0058 -35.0449
23/03/2024 08:16:57	BR-408 - Muribara - São Lourenço da Mata - PE	65	Ligado	0v	225 metros	-8.0074 -35.0437
23/03/2024 08:17:09	BR-408 - Muribara - São Lourenço da Mata - PE	68	Ligado	0v	223 metros	-8.0093 -35.0429
23/03/2024 08:17:31	BR-408 - Muribara - São Lourenço da Mata - PE	64	Ligado	0v	411 metros	-8.0129 -35.0424
23/03/2024 08:18:11	BR-408 - Muribara - São Lourenço da Mata - PE	54	Ligado	0v	629 metros	-8.0185 -35.0417
23/03/2024 08:18:40	BR-408 - São Lourenço da Mata - PE	74	Ligado	0v	533 metros	-8.0231 -35.0401
23/03/2024 08:18:51	BR-408 - São Lourenço da Mata - PE	67	Ligado	0v	746 metros	-8.0247 -35.0391
23/03/2024 08:19:31	BR-408 - Penedo - São Lourenço da Mata - PE	68	Ligado	0v	772 metros	-8.0308 -35.0357
23/03/2024 08:21:05	BR-408 - Penedo - São Lourenço da Mata - PE	80	Ligado	0v	1,72 km	-8.0417 -35.0247
23/03/2024 08:21:53	BR-408 - Penedo - São Lourenço da Mata - PE	67	Ligado	0v	921 metros	-8.0438 -35.0166
23/03/2024 08:22:03	Cidade da Copa - São Lourenço da Mata - PE	56	Ligado	0v	175 metros	-8.0441 -35.0151
23/03/2024 08:22:20	BR-408 - Penedo - São Lourenço da Mata - PE	45	Ligado	0v	237 metros	-8.0444 -35.0130
23/03/2024 08:22:38	Penedo - São Lourenço da Mata - PE	27	Ligado	0v	168 metros	-8.0451 -35.0116
23/03/2024 08:22:51	Penedo - São Lourenço da Mata - PE	21	Ligado	0v	89 metros	-8.0456 -35.0109
23/03/2024 08:23:23	Penedo - São Lourenço da Mata - PE	0	Ligado	0v	Parado	-8.0456 -35.0109
23/03/2024 08:24:03	Penedo - São Lourenço da Mata - PE	0	Ligado	0v	Parado	-8.0456 -35.0109
23/03/2024 08:24:43	Penedo - São Lourenço da Mata - PE	0	Ligado	0v	Parado	-8.0456 -35.0109
23/03/2024 08:25:23	Penedo - São Lourenço da Mata - PE	0	Ligado	0v	Parado	-8.0456 -35.0109
23/03/2024 08:26:03	Penedo - São Lourenço da Mata - PE	0	Ligado	0v	Parado	-8.0456 -35.0109
23/03/2024 08:26:43	Penedo - São Lourenço da Mata - PE	0	Ligado	0v	Parado	-8.0456 -35.0109
23/03/2024 08:27:23	Penedo - São Lourenço da Mata - PE	0	Ligado	0v	Parado	-8.0456 -35.0109

23/03/2024 08:28:03	Penedo - São Lourenço da Mata - PE	0	Ligado	0v	Parado	-8.0456 -35.0109
23/03/2024 08:28:43	Penedo - São Lourenço da Mata - PE	0	Ligado	0v	Parado	-8.0456 -35.0109
23/03/2024 08:29:23	Penedo - São Lourenço da Mata - PE	0	Ligado	0v	Parado	-8.0456 -35.0109
23/03/2024 08:30:03	Penedo - São Lourenço da Mata - PE	0	Ligado	0v	Parado	-8.0456 -35.0109
23/03/2024 08:30:43	Penedo - São Lourenço da Mata - PE	0	Ligado	0v	Parado	-8.0456 -35.0109
23/03/2024 08:31:23	Penedo - São Lourenço da Mata - PE	0	Ligado	0v	Parado	-8.0456 -35.0109
23/03/2024 08:31:58	BR-408 - Penedo - São Lourenço da Mata - PE	39	Ligado	0v	222 metros	-8.0468 -35.0094
23/03/2024 08:32:43	BR-408 - Cidade da Copa - São Lourenço da Mata - PE	68	Ligado	0v	746 metros	-8.0516 -35.0046
23/03/2024 08:32:59	BR-408 - Cidade da Copa - São Lourenço da Mata - PE	77	Ligado	0v	320 metros	-8.0535 -35.0024
23/03/2024 08:33:23	BR-408 - Cidade da Copa - São Lourenço da Mata - PE	72	Ligado	0v	471 metros	-8.0556 -34.9988
23/03/2024 08:34:03	BR-408 - Cidade da Copa - São Lourenço da Mata - PE	65	Ligado	0v	778 metros	-8.0591 -34.9926
23/03/2024 08:34:14	BR-408 - Várzea - Recife - PE	63	Ligado	0v	204 metros	-8.0604 -34.9914
23/03/2024 08:34:33	BR-408 - Várzea - Recife - PE	62	Ligado	0v	335 metros	-8.0632 -34.9902
23/03/2024 08:34:43	BR-408 - Várzea - Recife - PE	63	Ligado	0v	175 metros	-8.0647 -34.9901
23/03/2024 08:35:16	BR-408 - Curado - Jaboatão dos Guararapes - PE	51	Ligado	0v	560 metros	-8.0697 -34.9912
23/03/2024 08:36:03	Rua Deputado Alcides Teixeira - Curado - Jaboatão dos Guararapes - PE	14	Ligado	0v	399 metros	-8.0731 -34.9921
23/03/2024 08:36:43	Rua Deputado Alcides Teixeira - Curado - Jaboatão dos Guararapes - PE	15	Ligado	0v	Parado	-8.0731 -34.9921
23/03/2024 08:37:23	Curado - Jaboatão dos Guararapes - PE	59	Ligado	0v	377 metros	-8.0699 -34.9910
23/03/2024 08:37:37	Avenida Prefeito Antônio Pereira - Várzea - Recife - PE	48	Ligado	0v	209 metros	-8.0682 -34.9904
23/03/2024 08:37:48	Rua Maestro Gilberto Freyre - Várzea - Recife - PE	59	Ligado	0v	166 metros	-8.0668 -34.9899
23/03/2024 08:38:03	BR-408 - Várzea - Recife - PE	68	Ligado	0v	256 metros	-8.0645 -34.9899
23/03/2024 08:38:18	BR-408 - Penedo - São Lourenço da Mata - PE	68	Ligado	0v	280 metros	-8.0620 -34.9903

23/03/2024 08:38:41	BR-408 - Penedo - São Lourenço da Mata - PE	65	Ligado	0v	433 metros	-8.0588 -34.9926
23/03/2024 08:38:58	BR-408 - Penedo - São Lourenço da Mata - PE	70	Ligado	0v	327 metros	-8.0572 -34.9951
23/03/2024 08:39:23	BR-408 - Penedo - São Lourenço da Mata - PE	58	Ligado	0v	461 metros	-8.0554 -34.9989
23/03/2024 08:39:54	BR-408 - Penedo - São Lourenço da Mata - PE	56	Ligado	0v	557 metros	-8.0527 -35.0031
23/03/2024 08:40:43	BR-408 - Penedo - São Lourenço da Mata - PE	67	Ligado	0v	869 metros	-8.0472 -35.0087
23/03/2024 08:41:12	BR-408 - Penedo - São Lourenço da Mata - PE	67	Ligado	0v	511 metros	-8.0443 -35.0123
23/03/2024 08:41:23	BR-408 - Penedo - São Lourenço da Mata - PE	62	Ligado	0v	198 metros	-8.0439 -35.0141
23/03/2024 08:42:03	BR-408 - Penedo - São Lourenço da Mata - PE	67	Ligado	0v	682 metros	-8.0430 -35.0202
23/03/2024 08:45:02	BR-408 - Penedo - São Lourenço da Mata - PE	54	Ligado	0v	1,93 km	-8.0327 -35.0343
23/03/2024 08:45:42	BR-408 - Penedo - São Lourenço da Mata - PE	67	Ligado	0v	721 metros	-8.0381 -35.0307
23/03/2024 08:47:00	BR-408 - Penedo - São Lourenço da Mata - PE	63	Ligado	0v	1,5 km	-8.0436 -35.0183
23/03/2024 08:47:41	BR-408 - Penedo - São Lourenço da Mata - PE	37	Ligado	0v	604 metros	-8.0444 -35.0129
23/03/2024 08:47:53	Cidade da Copa - São Lourenço da Mata - PE	15	Ligado	0v	100 metros	-8.0449 -35.0121
23/03/2024 08:48:07	Cidade da Copa - São Lourenço da Mata - PE	0	Ligado	0v	Parado	-8.0449 -35.0121
23/03/2024 08:48:47	Cidade da Copa - São Lourenço da Mata - PE	0	Ligado	0v	76 metros	-8.0455 -35.0117
23/03/2024 08:49:27	Cidade da Copa - São Lourenço da Mata - PE	0	Ligado	0v	Parado	-8.0455 -35.0117
23/03/2024 08:50:07	Cidade da Copa - São Lourenço da Mata - PE	11	Ligado	0v	55 metros	-8.0460 -35.0118
23/03/2024 08:50:47	Cidade da Copa - São Lourenço da Mata - PE	0	Ligado	0v	53 metros	-8.0463 -35.0121
23/03/2024 08:51:27	Cidade da Copa - São Lourenço da Mata - PE	0	Ligado	0v	Parado	-8.0463 -35.0121
23/03/2024 08:52:07	Cidade da Copa - São Lourenço da Mata - PE	0	Ligado	0v	Parado	-8.0463 -35.0121
23/03/2024 08:52:47	Cidade da Copa - São Lourenço da Mata - PE	0	Ligado	0v	Parado	-8.0463 -35.0121
23/03/2024 08:53:27	Cidade da Copa - São Lourenço da Mata - PE	0	Ligado	0v	Parado	-8.0463 -35.0121

23/03/2024 08:54:07	Cidade da Copa - São Lourenço da Mata - PE	0	Ligado	0v	Parado	-8.0463 -35.0121
23/03/2024 08:54:47	Cidade da Copa - São Lourenço da Mata - PE	0	Ligado	0v	Parado	-8.0463 -35.0121
23/03/2024 08:55:27	Cidade da Copa - São Lourenço da Mata - PE	0	Ligado	0v	Parado	-8.0463 -35.0121
23/03/2024 08:56:07	Cidade da Copa - São Lourenço da Mata - PE	0	Ligado	0v	Parado	-8.0463 -35.0121
23/03/2024 08:56:47	Cidade da Copa - São Lourenço da Mata - PE	0	Ligado	0v	Parado	-8.0463 -35.0121
23/03/2024 08:57:27	Cidade da Copa - São Lourenço da Mata - PE	0	Ligado	0v	Parado	-8.0463 -35.0121
23/03/2024 08:58:07	Cidade da Copa - São Lourenço da Mata - PE	0	Ligado	0v	Parado	-8.0463 -35.0121
23/03/2024 08:58:47	Cidade da Copa - São Lourenço da Mata - PE	0	Ligado	0v	Parado	-8.0463 -35.0121
23/03/2024 08:59:10	Cidade da Copa - São Lourenço da Mata - PE	0	Ligado	0v	Parado	-8.0463 -35.0121
23/03/2024 08:59:12						
23/03/2024 09:03:47	Cidade da Copa - São Lourenço da Mata - PE	0	Desligado	0v	Parado	-8.0463 -35.0121
23/03/2024 09:08:47	Cidade da Copa - São Lourenço da Mata - PE	0	Desligado	0v	Parado	-8.0463 -35.0121
23/03/2024 09:13:47	Cidade da Copa - São Lourenço da Mata - PE	0	Desligado	0v	Parado	-8.0463 -35.0121
23/03/2024 09:18:47	Cidade da Copa - São Lourenço da Mata - PE	0	Desligado	0v	Parado	-8.0463 -35.0121
23/03/2024 09:23:47	Cidade da Copa - São Lourenço da Mata - PE	0	Desligado	0v	Parado	-8.0463 -35.0121
23/03/2024 09:28:47	Cidade da Copa - São Lourenço da Mata - PE	0	Desligado	0v	Parado	-8.0463 -35.0121
23/03/2024 09:33:47	Cidade da Copa - São Lourenço da Mata - PE	0	Desligado	0v	Parado	-8.0463 -35.0121
23/03/2024 09:38:47	Cidade da Copa - São Lourenço da Mata - PE	0	Desligado	0v	Parado	-8.0463 -35.0121
23/03/2024 09:43:47	Cidade da Copa - São Lourenço da Mata - PE	0	Desligado	0v	Parado	-8.0463 -35.0121
23/03/2024 09:48:47	Cidade da Copa - São Lourenço da Mata - PE	0	Desligado	0v	Parado	-8.0463 -35.0121
23/03/2024 09:53:47	Cidade da Copa - São Lourenço da Mata - PE	0	Desligado	0v	Parado	-8.0463 -35.0121
23/03/2024 09:58:47	Cidade da Copa - São Lourenço da Mata - PE	0	Desligado	0v	Parado	-8.0463 -35.0121

23/03/2024 17:15:27								
23/03/2024 17:16:03	Cidade da Copa - São Lourenço da Mata - PE	0	Ligado	0v	Parado	-8.0463 -35.0121		
23/03/2024 17:16:43	Cidade da Copa - São Lourenço da Mata - PE	0	Ligado	0v	Parado	-8.0463 -35.0121		
23/03/2024 17:17:23	Cidade da Copa - São Lourenço da Mata - PE	0	Ligado	0v	70 metros	-8.0458 -35.0117		
23/03/2024 17:18:03	Cidade da Copa - São Lourenço da Mata - PE	0	Ligado	0v	Parado	-8.0458 -35.0117		
23/03/2024 17:18:43	Cidade da Copa - São Lourenço da Mata - PE	0	Ligado	0v	Parado	-8.0458 -35.0117		
23/03/2024 17:19:23	Cidade da Copa - São Lourenço da Mata - PE	0	Ligado	0v	Parado	-8.0458 -35.0117		
23/03/2024 17:20:03	Cidade da Copa - São Lourenço da Mata - PE	0	Ligado	0v	100 metros	-8.0450 -35.0120		
23/03/2024 17:20:24	Penedo - São Lourenço da Mata - PE	11	Ligado	0v	52 metros	-8.0452 -35.0116		
23/03/2024 17:20:34	Penedo - São Lourenço da Mata - PE	24	Ligado	0v	Parado	-8.0452 -35.0116		
23/03/2024 17:20:45	Penedo - São Lourenço da Mata - PE	25	Ligado	0v	101 metros	-8.0451 -35.0107		
23/03/2024 17:20:56	Penedo - São Lourenço da Mata - PE	30	Ligado	0v	78 metros	-8.0447 -35.0112		
23/03/2024 17:21:15	Penedo - São Lourenço da Mata - PE	39	Ligado	0v	183 metros	-8.0440 -35.0127		
23/03/2024 17:21:25	BR-408 - Penedo - São Lourenço da Mata - PE	40	Ligado	0v	114 metros	-8.0438 -35.0137		
23/03/2024 17:22:03	BR-408 - Penedo - São Lourenço da Mata - PE	39	Ligado	0v	447 metros	-8.0435 -35.0178		
23/03/2024 17:22:30	BR-408 - Penedo - São Lourenço da Mata - PE	63	Ligado	0v	357 metros	-8.0428 -35.0209		
23/03/2024 17:22:43	BR-408 - Penedo - São Lourenço da Mata - PE	63	Ligado	0v	238 metros	-8.0421 -35.0230		
23/03/2024 17:23:23	BR-408 - Penedo - São Lourenço da Mata - PE	56	Ligado	0v	570 metros	-8.0402 -35.0278		
23/03/2024 17:26:04	BR-408 - Muribara - São Lourenço da Mata - PE	66	Ligado	0v	2,89 km	-8.0181 -35.0416		
23/03/2024 17:26:22	BR-408 - Muribara - São Lourenço da Mata - PE	83	Ligado	0v	376 metros	-8.0147 -35.0420		
23/03/2024 17:26:54	BR-408 - Muribara - São Lourenço da Mata - PE	71	Ligado	0v	729 metros	-8.0083 -35.0430		
23/03/2024 17:27:05	BR-408 - Muribara - São Lourenço da Mata - PE	69	Ligado	0v	212 metros	-8.0066 -35.0440		

23/03/2024 17:27:20	BR-408 - Muribara - São Lourenço da Mata - PE	61	Ligado	0v	266 metros	-8.0049 -35.0457
23/03/2024 17:27:33	BR-408 - Muribara - São Lourenço da Mata - PE	73	Ligado	0v	247 metros	-8.0039 -35.0476
23/03/2024 17:28:22	BR-408 - Muribara - São Lourenço da Mata - PE	68	Ligado	0v	980 metros	-8.0016 -35.0562
23/03/2024 17:29:02	BR-408 - Muribara - São Lourenço da Mata - PE	70	Ligado	0v	694 metros	-8.0000 -35.0623
23/03/2024 17:29:28	BR-408 - Muribara - São Lourenço da Mata - PE	70	Ligado	0v	490 metros	-7.9981 -35.0663
23/03/2024 17:29:42	BR-408 - Muribara - São Lourenço da Mata - PE	65	Ligado	0v	260 metros	-7.9966 -35.0681
23/03/2024 17:30:22	BR-408 - Muribara - São Lourenço da Mata - PE	66	Ligado	0v	769 metros	-7.9918 -35.0731
23/03/2024 17:30:46	BR-408 - Muribara - São Lourenço da Mata - PE	68	Ligado	0v	474 metros	-7.9887 -35.0761
23/03/2024 17:31:02	BR-408 - São Lourenço da Mata - PE	66	Ligado	0v	302 metros	-7.9865 -35.0776
23/03/2024 17:31:42	Pista Local - São Lourenço da Mata - PE	72	Ligado	0v	749 metros	-7.9809 -35.0814
23/03/2024 17:32:22	BR-408 - São Lourenço da Mata - PE	68	Ligado	0v	775 metros	-7.9751 -35.0852
23/03/2024 17:33:02	BR-408 - São Lourenço da Mata - PE	66	Ligado	0v	750 metros	-7.9702 -35.0899
23/03/2024 17:33:33	BR-408 - Paudalho - PE	69	Ligado	0v	622 metros	-7.9652 -35.0925
23/03/2024 17:33:56	Avenida Doutor Francisco Correia - Paudalho - PE	64	Ligado	0v	435 metros	-7.9615 -35.0937
23/03/2024 17:34:18	BR-408 - Guadalajara - Paudalho - PE	54	Ligado	0v	364 metros	-7.9591 -35.0959
23/03/2024 17:35:02	BR-408 - Guadalajara - Paudalho - PE	66	Ligado	0v	761 metros	-7.9551 -35.1015
23/03/2024 17:35:20	BR-408 - Guadalajara - Paudalho - PE	58	Ligado	0v	307 metros	-7.9534 -35.1037
23/03/2024 17:35:34	BR-408 - Guadalajara - Paudalho - PE	55	Ligado	0v	211 metros	-7.9536 -35.1056
23/03/2024 17:35:47	BR-408 - Guadalajara - Paudalho - PE	52	Ligado	0v	194 metros	-7.9542 -35.1073
23/03/2024 17:36:00	BR-408 - Guadalajara - Paudalho - PE	47	Ligado	0v	175 metros	-7.9534 -35.1086
23/03/2024 17:36:22	BR-408 - Guadalajara - Paudalho - PE	53	Ligado	0v	300 metros	-7.9507 -35.1092
23/03/2024 17:36:34	BR-408 - Guadalajara - Paudalho - PE	64	Ligado	0v	200 metros	-7.9492 -35.1102

23/03/2024 17:38:25	BR-408 - Guadalajara - Paudalho - PE	60	Ligado	0v	1,4 km	-7.9431 -35.1213
23/03/2024 17:38:54	Via Local - Guadalajara - Paudalho - PE	66	Ligado	0v	528 metros	-7.9400 -35.1250
23/03/2024 17:42:22	BR-408 - Paudalho - PE	70	Ligado	0v	3,9 km	-7.9232 -35.1560
23/03/2024 17:43:02	BR-408 - Paudalho - PE	66	Ligado	0v	755 metros	-7.9196 -35.1618
23/03/2024 17:43:42	BR-408 - Paudalho - PE	69	Ligado	0v	752 metros	-7.9164 -35.1678
23/03/2024 17:44:22	BR-408 - Paudalho - PE	56	Ligado	0v	746 metros	-7.9101 -35.1701
23/03/2024 17:45:07	BR-408 - Centro - Paudalho - PE	50	Ligado	0v	439 metros	-7.9071 -35.1727
23/03/2024 17:45:18	BR-408 - Centro - Paudalho - PE	61	Ligado	0v	168 metros	-7.9057 -35.1733
23/03/2024 17:46:03	BR-408 - Paudalho - PE	72	Ligado	0v	858 metros	-7.8980 -35.1730
23/03/2024 17:46:30	BR-408 - Paudalho - PE	59	Ligado	0v	495 metros	-7.8935 -35.1734
23/03/2024 17:46:42	BR-408 - Paudalho - PE	60	Ligado	0v	189 metros	-7.8923 -35.1746
23/03/2024 17:46:58	BR-408 - Paudalho - PE	62	Ligado	0v	270 metros	-7.8914 -35.1769
23/03/2024 17:47:23	BR-408 - Paudalho - PE	38	Ligado	0v	383 metros	-7.8890 -35.1793
23/03/2024 17:47:49	BR-408 - Paudalho - PE	37	Ligado	0v	183 metros	-7.8877 -35.1803
23/03/2024 17:48:03	BR-408 - Paudalho - PE	56	Ligado	0v	179 metros	-7.8861 -35.1806
23/03/2024 17:48:15	BR-408 - Paudalho - PE	71	Ligado	0v	217 metros	-7.8842 -35.1811
23/03/2024 17:48:43	BR-408 - Paudalho - PE	59	Ligado	0v	531 metros	-7.8801 -35.1835
23/03/2024 17:48:54	BR-408 - Paudalho - PE	54	Ligado	0v	175 metros	-7.8786 -35.1840
23/03/2024 17:49:24	BR-408 - Paudalho - PE	0	Ligado	0v	103 metros	-7.8776 -35.1840
23/03/2024 17:49:59	BR-408 - Paudalho - PE	38	Ligado	0v	156 metros	-7.8763 -35.1845
23/03/2024 17:50:09	BR-408 - Paudalho - PE	40	Ligado	0v	107 metros	-7.8756 -35.1851
23/03/2024 17:52:05	BR-408 - Paudalho - PE	63	Ligado	0v	1,99 km	-7.8702 -35.2023

23/03/2024 17:53:01	BR-408 - Jardim Neópolis - Carpina - PE	68	Ligado	0v	1,03 km	-7.8626 -35.2077
23/03/2024 17:53:49	BR-408 - Jardim Neópolis - Carpina - PE	69	Ligado	0v	925 metros	-7.8586 -35.2151
23/03/2024 17:54:29	BR-408 - Jardim Neópolis - Carpina - PE	69	Ligado	0v	776 metros	-7.8556 -35.2214
23/03/2024 17:55:09	BR-408 - Jardim Neópolis - Carpina - PE	68	Ligado	0v	764 metros	-7.8526 -35.2276
23/03/2024 17:55:49	BR-408 - Jardim Neópolis - Carpina - PE	67	Ligado	0v	725 metros	-7.8498 -35.2336
23/03/2024 17:56:21	BR-408 - Jardim Neópolis - Carpina - PE	47	Ligado	0v	577 metros	-7.8475 -35.2382
23/03/2024 17:56:32	BR-408 - Jardim Neópolis - Carpina - PE	34	Ligado	0v	135 metros	-7.8465 -35.2390
23/03/2024 17:57:09	Rodovia BR-408 - Jardim Neópolis - Carpina - PE	35	Ligado	0v	271 metros	-7.8442 -35.2381
23/03/2024 17:57:24	Rodovia BR-408 - Jardim Neópolis - Carpina - PE	47	Ligado	0v	170 metros	-7.8427 -35.2379
23/03/2024 17:57:35	Rodovia BR-408 - Jardim Neópolis - Carpina - PE	61	Ligado	0v	164 metros	-7.8414 -35.2386
23/03/2024 17:57:49	Rodovia BR-408 - Jardim Neópolis - Carpina - PE	60	Ligado	0v	244 metros	-7.8401 -35.2404
23/03/2024 17:58:23	Rodovia BR-408 - Santa Cruz - Carpina - PE	68	Ligado	0v	649 metros	-7.8354 -35.2439
23/03/2024 17:59:09	Rodovia BR-408 - Santa Cruz - Carpina - PE	70	Ligado	0v	881 metros	-7.8276 -35.2451
23/03/2024 17:59:49	Rodovia BR-408 - Santa Cruz - Carpina - PE	69	Ligado	0v	771 metros	-7.8207 -35.2458
23/03/2024 17:59:59	Rodovia BR-408 - Tracunhaém - PE	70	Ligado	0v	197 metros	-7.8189 -35.2460
23/03/2024 18:00:09	Rodovia BR-408 - Tracunhaém - PE	69	Ligado	0v	198 metros	-7.8172 -35.2457
23/03/2024 18:00:29	Rodovia BR-408 - Tracunhaém - PE	70	Ligado	0v	391 metros	-7.8139 -35.2444
23/03/2024 18:00:57	Rodovia BR-408 - Tracunhaém - PE	51	Ligado	0v	530 metros	-7.8094 -35.2428
23/03/2024 18:01:09	Rodovia BR-408 - Tracunhaém - PE	54	Ligado	0v	166 metros	-7.8080 -35.2431
23/03/2024 18:01:49	Rodovia BR-408 - Tracunhaém - PE	43	Ligado	0v	595 metros	-7.8029 -35.2447
23/03/2024 18:04:06	Rodovia BR-408 - Tracunhaém - PE	70	Ligado	0v	2,24 km	-7.7832 -35.2405
23/03/2024 18:04:46	Rodovia BR-408 - Alto da Boa Vista - Nazaré da Mata - PE	64	Ligado	0v	766 metros	-7.7769 -35.2378

23/03/2024 18:05:26	Rodovia BR-408 - Alto da Boa Vista - Nazaré da Mata - PE	46	Ligado	0v	443 metros	-7.7733 -35.2362
23/03/2024 18:06:06	Rodovia BR-408 - Alto da Boa Vista - Nazaré da Mata - PE	74	Ligado	0v	545 metros	-7.7688 -35.2343
23/03/2024 18:06:21	Rodovia BR-408 - Alto da Boa Vista - Nazaré da Mata - PE	82	Ligado	0v	326 metros	-7.7659 -35.2339
23/03/2024 18:06:40	Rodovia BR-408 - Alto da Boa Vista - Nazaré da Mata - PE	86	Ligado	0v	447 metros	-7.7619 -35.2342
23/03/2024 18:07:26	Rodovia BR-408 - Alto da Boa Vista - Nazaré da Mata - PE	12	Ligado	0v	787 metros	-7.7549 -35.2329
23/03/2024 18:07:37	BR-408 - Alto da Boa Vista - Nazaré da Mata - PE	37	Ligado	0v	76 metros	-7.7543 -35.2328
23/03/2024 18:08:03	Rodovia BR-408 - Juá - Nazaré da Mata - PE	39	Ligado	0v	326 metros	-7.7514 -35.2325
23/03/2024 18:08:26	Rodovia BR-408 - Juá - Nazaré da Mata - PE	31	Ligado	0v	154 metros	-7.7500 -35.2329
23/03/2024 18:08:46	Rodovia BR-408 - Juá - Nazaré da Mata - PE	32	Ligado	0v	200 metros	-7.7485 -35.2338
23/03/2024 18:09:05	Rodovia BR-408 - Juá - Nazaré da Mata - PE	31	Ligado	0v	160 metros	-7.7471 -35.2343
23/03/2024 18:09:26	Rodovia BR-408 - Juá - Nazaré da Mata - PE	19	Ligado	0v	140 metros	-7.7459 -35.2344
23/03/2024 18:10:06	Rodovia BR-408 - Juá - Nazaré da Mata - PE	69	Ligado	0v	589 metros	-7.7406 -35.2341
23/03/2024 18:10:46	Rodovia BR-408 - Juá - Nazaré da Mata - PE	63	Ligado	0v	786 metros	-7.7338 -35.2359
23/03/2024 18:10:59	Rodovia BR-408 - Juá - Nazaré da Mata - PE	57	Ligado	0v	219 metros	-7.7320 -35.2368
23/03/2024 18:11:18	Rodovia BR-408 - Juá - Nazaré da Mata - PE	52	Ligado	0v	294 metros	-7.7299 -35.2384
23/03/2024 18:11:48	BR-408 - Nazaré da Mata - PE	68	Ligado	0v	479 metros	-7.7261 -35.2402
23/03/2024 18:11:58	BR-408 - Nazaré da Mata - PE	67	Ligado	0v	187 metros	-7.7244 -35.2400
23/03/2024 18:12:11	BR-408 - Nazaré da Mata - PE	68	Ligado	0v	250 metros	-7.7224 -35.2389
23/03/2024 18:12:22	BR-408 - Nazaré da Mata - PE	75	Ligado	0v	219 metros	-7.7205 -35.2388
23/03/2024 18:12:46	BR-408 - Nazaré da Mata - PE	62	Ligado	0v	504 metros	-7.7161 -35.2376
23/03/2024 18:12:57	BR-408 - Nazaré da Mata - PE	62	Ligado	0v	188 metros	-7.7144 -35.2377
23/03/2024 18:13:26	BR-408 - Nazaré da Mata - PE	56	Ligado	0v	500 metros	-7.7103 -35.2395

23/03/2024 18:13:42	BR-408 - Nazaré da Mata - PE	48	Ligado	0v	240 metros	-7.7083 -35.2403
23/03/2024 18:14:06	BR-408 - Nazaré da Mata - PE	68	Ligado	0v	411 metros	-7.7057 -35.2430
23/03/2024 18:14:25	BR-408 - Nazaré da Mata - PE	80	Ligado	0v	391 metros	-7.7031 -35.2453
23/03/2024 18:14:46	BR-408 - Nazaré da Mata - PE	78	Ligado	0v	497 metros	-7.6988 -35.2466
23/03/2024 18:15:26	BR-408 - Nazaré da Mata - PE	64	Ligado	0v	788 metros	-7.6921 -35.2487
23/03/2024 18:15:52	BR-408 - Nazaré da Mata - PE	47	Ligado	0v	611 metros	-7.6886 -35.2496
23/03/2024 18:16:03	BR-408 - Nazaré da Mata - PE	42	Ligado	0v	515 metros	-7.6875 -35.2493
23/03/2024 18:16:23	BR-408 - Nazaré da Mata - PE	40	Ligado	0v	694 metros	-7.6859 -35.2480
23/03/2024 18:16:35	BR-408 - Nazaré da Mata - PE	49	Ligado	0v	841 metros	-7.6845 -35.2479
23/03/2024 18:16:46	BR-408 - Nazaré da Mata - PE	56	Ligado	0v	160 metros	-7.6832 -35.2485
23/03/2024 18:17:14	BR-408 - Nazaré da Mata - PE	74	Ligado	0v	530 metros	-7.6796 -35.2516
23/03/2024 18:17:26	BR-408 - Nazaré da Mata - PE	79	Ligado	0v	257 metros	-7.6773 -35.2519
23/03/2024 18:18:06	BR-408 - Nazaré da Mata - PE	69	Ligado	0v	775 metros	-7.6714 -35.2483
23/03/2024 18:18:28	BR-408 - Nazaré da Mata - PE	69	Ligado	0v	429 metros	-7.6681 -35.2463
23/03/2024 18:18:43	BR-408 - Nazaré da Mata - PE	69	Ligado	0v	279 metros	-7.6657 -35.2470
23/03/2024 18:19:08	BR-408 - Nazaré da Mata - PE	73	Ligado	0v	495 metros	-7.6624 -35.2500
23/03/2024 18:19:20	BR-408 - Nazaré da Mata - PE	68	Ligado	0v	241 metros	-7.6602 -35.2499
23/03/2024 18:19:30	BR-408 - Nazaré da Mata - PE	69	Ligado	0v	189 metros	-7.6586 -35.2492
23/03/2024 18:19:42	BR-408 - Nazaré da Mata - PE	76	Ligado	0v	521 metros	-7.6565 -35.2494
23/03/2024 18:20:06	BR-408 - Aliança - PE	78	Ligado	0v	756 metros	-7.6521 -35.2510
23/03/2024 18:20:46	BR-408 - Aliança - PE	66	Ligado	0v	788 metros	-7.6454 -35.2535
23/03/2024 18:21:07	BR-408 - Aliança - PE	74	Ligado	0v	406 metros	-7.6419 -35.2545

23/03/2024 18:21:23	BR-408 - Aliança - PE	68	Ligado	0v	699 metros	-7.6392 -35.2540
23/03/2024 18:21:35	BR-408 - Aliança - PE	68	Ligado	0v	911 metros	-7.6373 -35.2532
23/03/2024 18:21:51	BR-408 - Aliança - PE	66	Ligado	0v	314 metros	-7.6346 -35.2524
23/03/2024 18:22:06	BR-408 - Aliança - PE	68	Ligado	0v	286 metros	-7.6323 -35.2513
23/03/2024 18:22:21	BR-408 - Aliança - PE	60	Ligado	0v	274 metros	-7.6301 -35.2503
23/03/2024 18:22:42	Aliança - PE	66	Ligado	0v	369 metros	-7.6290 -35.2471
23/03/2024 18:23:19	BR-408 - Aliança - PE	64	Ligado	0v	689 metros	-7.6252 -35.2421
23/03/2024 18:23:31	BR-408 - Aliança - PE	69	Ligado	0v	229 metros	-7.6234 -35.2412
23/03/2024 18:23:52	BR-408 - Aliança - PE	70	Ligado	0v	398 metros	-7.6199 -35.2415
23/03/2024 18:24:06	BR-408 - Aliança - PE	67	Ligado	0v	274 metros	-7.6177 -35.2402
23/03/2024 18:24:19	Avenida Genesio Gomes de Moraes - Aliança - PE	65	Ligado	0v	241 metros	-7.6158 -35.2392
23/03/2024 18:24:37	BR-408 - Aliança - PE	62	Ligado	0v	334 metros	-7.6129 -35.2397
23/03/2024 18:25:26	BR-408 - Aliança - PE	54	Ligado	0v	724 metros	-7.6064 -35.2402
23/03/2024 18:25:58	BR-408 - Aliança - PE	66	Ligado	0v	563 metros	-7.6015 -35.2413
23/03/2024 18:26:46	BR-408 - Caueiras - Aliança - PE	74	Ligado	0v	935 metros	-7.5938 -35.2448
23/03/2024 18:27:06	BR-408 - Caueiras - Aliança - PE	72	Ligado	0v	400 metros	-7.5917 -35.2476
23/03/2024 18:27:16	BR-408 - Caueiras - Aliança - PE	60	Ligado	0v	194 metros	-7.5900 -35.2483
23/03/2024 18:27:26	BR-408 - Caueiras - Aliança - PE	18	Ligado	0v	117 metros	-7.5890 -35.2484
23/03/2024 18:28:06	BR-408 - Caueiras - Aliança - PE	58	Ligado	0v	482 metros	-7.5847 -35.2490
23/03/2024 18:28:26	BR-408 - Caueiras - Aliança - PE	68	Ligado	0v	368 metros	-7.5814 -35.2495
23/03/2024 18:28:47	BR-408 - Caueiras - Aliança - PE	66	Ligado	0v	395 metros	-7.5788 -35.2519
23/03/2024 18:29:01	BR-408 - Caueiras - Aliança - PE	65	Ligado	0v	256 metros	-7.5765 -35.2522

23/03/2024 18:29:21	Caueiras - Aliança - PE	64	Ligado	0v	367 metros	-7.5732 -35.2519
23/03/2024 18:29:31	BR-408 - Caueiras - Aliança - PE	72	Ligado	0v	185 metros	-7.5718 -35.2527
23/03/2024 18:30:07	BR-408 - Caueiras - Aliança - PE	64	Ligado	0v	736 metros	-7.5673 -35.2576
23/03/2024 18:30:35	BR-408 - Caueiras - Aliança - PE	70	Ligado	0v	516 metros	-7.5630 -35.2594
23/03/2024 18:30:47	BR-408 - Caueiras - Aliança - PE	69	Ligado	0v	231 metros	-7.5610 -35.2593
23/03/2024 18:31:27	BR-408 - Caueiras - Aliança - PE	68	Ligado	0v	796 metros	-7.5545 -35.2562
23/03/2024 18:31:40	BR-408 - Caueiras - Aliança - PE	69	Ligado	0v	249 metros	-7.5525 -35.2553
23/03/2024 18:31:51	Aliança - PE	62	Ligado	0v	194 metros	-7.5508 -35.2559
23/03/2024 18:32:07	BR-408 - Caueiras - Aliança - PE	73	Ligado	0v	315 metros	-7.5498 -35.2586
23/03/2024 18:32:47	BR-408 - Timbaúba - PE	73	Ligado	0v	748 metros	-7.5470 -35.2647
23/03/2024 18:33:19	BR-408 - Mocs - Timbaúba - PE	72	Ligado	0v	589 metros	-7.5449 -35.2696
23/03/2024 18:36:58	BR-408 - Mocs - Timbaúba - PE	19	Ligado	0v	2,28 km	-7.5354 -35.2879
23/03/2024 18:38:36	BR-408 - Mocs - Timbaúba - PE	56	Ligado	0v	1,43 km	-7.5234 -35.2925
23/03/2024 18:38:46	BR-408 - Mocs - Timbaúba - PE	61	Ligado	0v	164 metros	-7.5227 -35.2937
23/03/2024 18:39:27	BR-408 - Mocs - Timbaúba - PE	53	Ligado	0v	683 metros	-7.5224 -35.2999
23/03/2024 18:40:07	BR-408 - Mocs - Timbaúba - PE	48	Ligado	0v	587 metros	-7.5211 -35.3051
23/03/2024 18:40:47	PE-089 - Mocs - Timbaúba - PE	21	Ligado	0v	400 metros	-7.5203 -35.3086
23/03/2024 18:41:27	Travessa Barão de Lucena - Mocs - Timbaúba - PE	31	Ligado	0v	271 metros	-7.5181 -35.3096
23/03/2024 18:41:38	Rua Doutor Geraldo Ferreira Lima - Mocs - Timbaúba - PE	32	Ligado	0v	98 metros	-7.5172 -35.3099
23/03/2024 18:42:07	Travessa Barão de Lucena - Mocs - Timbaúba - PE	33	Ligado	0v	221 metros	-7.5157 -35.3112
23/03/2024 18:42:33	Rua Maciel Pinheiro - Mocs - Timbaúba - PE	28	Ligado	0v	191 metros	-7.5145 -35.3124
23/03/2024 18:42:47	Rua Maciel Pinheiro - Mocs - Timbaúba - PE	12	Ligado	0v	98 metros	-7.5144 -35.3133

23/03/2024 18:43:26	Rua Sotero Caio - Mocs - Timbaúba - PE	31	Ligado	0v	289 metros	-7.5141 -35.3159
23/03/2024 18:43:39	Rua Sotero Caio - Mocs - Timbaúba - PE	24	Ligado	0v	89 metros	-7.5136 -35.3165
23/03/2024 18:44:03	Rua Sotero Caio - Mocs - Timbaúba - PE	26	Ligado	0v	157 metros	-7.5122 -35.3168
23/03/2024 18:44:13	Rua Sotero Caio - Mocs - Timbaúba - PE	27	Ligado	0v	86 metros	-7.5115 -35.3170
23/03/2024 18:44:42	Mocs - Timbaúba - PE	11	Ligado	0v	165 metros	-7.5101 -35.3176
23/03/2024 18:44:56	Mocs - Timbaúba - PE	14	Ligado	0v	Parado	-7.5101 -35.3176
23/03/2024 18:45:27	Rua Jose do Patrocinio - Mocs - Timbaúba - PE	15	Ligado	0v	202 metros	-7.5091 -35.3161
23/03/2024 18:45:45	Rua Miguel Arcanjo - Mocs - Timbaúba - PE	13	Ligado	0v	86 metros	-7.5087 -35.3154
23/03/2024 18:45:55	Rua Miguel Arcanjo - Mocs - Timbaúba - PE	14	Ligado	0v	Parado	-7.5087 -35.3154
23/03/2024 18:46:07	Rua Miguel Arcanjo - Mocs - Timbaúba - PE	0	Ligado	0v	60 metros	-7.5082 -35.3157
23/03/2024 18:46:47	Rua Almirante Barroso - Mocs - Timbaúba - PE	0	Ligado	0v	81 metros	-7.5075 -35.3160
23/03/2024 18:47:27	Rua Almirante Barroso - Mocs - Timbaúba - PE	12	Ligado	0v	Parado	-7.5075 -35.3160
23/03/2024 18:48:04	Rua Conselheiro João Alfredo - Mocs - Timbaúba - PE	20	Ligado	0v	209 metros	-7.5064 -35.3145
23/03/2024 18:48:32	Rua Luiz marinho falcão - Mocs - Timbaúba - PE	15	Ligado	0v	155 metros	-7.5051 -35.3140
23/03/2024 18:48:47	Rua Luiz marinho falcão - Mocs - Timbaúba - PE	27	Ligado	0v	96 metros	-7.5043 -35.3137
23/03/2024 18:49:27	Rua Luiz marinho falcão - Timbaúba - PE	24	Ligado	0v	232 metros	-7.5025 -35.3126
23/03/2024 18:50:07	Rua Luiz Marinho Falcão - Timbaúba - PE	25	Ligado	0v	215 metros	-7.5010 -35.3114
23/03/2024 18:50:40	Rua Luiz Marinho Falcão - Timbaúba - PE	26	Ligado	0v	227 metros	-7.4995 -35.3100
23/03/2024 18:51:27	Timbaúba - PE	34	Ligado	0v	343 metros	-7.4980 -35.3073
23/03/2024 18:52:05	Rua Luiz Marinho Falcão - Timbaúba - PE	27	Ligado	0v	266 metros	-7.4963 -35.3056
23/03/2024 18:52:19	Rua Luiz Marinho Falcão - Timbaúba - PE	22	Ligado	0v	62 metros	-7.4960 -35.3051
23/03/2024 18:52:44	Rua Luiz Marinho Falcão, 5 - Timbaúba - PE	25	Ligado	0v	142 metros	-7.4955 -35.3040


23/03/2024 18:53:27	Rua Luiz Marinho Falcão, 5 - Timbaúba - PE	15	Ligado	0v	189 metros	-7.4952 -35.3023
23/03/2024 18:54:07	Rua Luiz Marinho Falcão, 5 - Timbaúba - PE	0	Ligado	0v	161 metros	-7.4952 -35.3008
23/03/2024 18:54:28	Rua Luiz Marinho Falcão - Timbaúba - PE	17	Ligado	0v	81 metros	-7.4953 -35.3001
23/03/2024 18:54:47	Rua Santo Antonio - Timbaúba - PE	12	Ligado	0v	55 metros	-7.4954 -35.2996
23/03/2024 18:55:27	Rua Luiz Marinho Falcão - Timbaúba - PE	13	Ligado	0v	139 metros	-7.4956 -35.2984
23/03/2024 18:55:46	Rodovia PE-082 - Mocs - Ferreiros - PE	14	Ligado	0v	84 metros	-7.4958 -35.2976
23/03/2024 18:56:07	Rodovia PE-082 - Ferreiros - PE	16	Ligado	0v	120 metros	-7.4947 -35.2974
23/03/2024 18:56:47	Rodovia PE-082 - Ferreiros - PE	40	Ligado	0v	297 metros	-7.4921 -35.2969
23/03/2024 18:57:03	Rodovia PE-082 - Ferreiros - PE	57	Ligado	0v	229 metros	-7.4901 -35.2963
23/03/2024 18:57:13	Rodovia PE-082 - Ferreiros - PE	64	Ligado	0v	170 metros	-7.4889 -35.2955
23/03/2024 18:57:27	Rodovia PE-082 - Ferreiros - PE	69	Ligado	0v	262 metros	-7.4873 -35.2937
23/03/2024 18:58:07	Rodovia PE-082 - Ferreiros - PE	68	Ligado	0v	772 metros	-7.4827 -35.2885
23/03/2024 18:58:47	Rodovia PE-082 - Ferreiros - PE	65	Ligado	0v	750 metros	-7.4782 -35.2834
23/03/2024 18:59:27	Rodovia PE-082 - Ferreiros - PE	55	Ligado	0v	654 metros	-7.4744 -35.2789
23/03/2024 19:00:07	Rodovia PE-082 - Ferreiros - PE	10	Ligado	0v	483 metros	-7.4715 -35.2756
23/03/2024 19:00:47	Rodovia PE-082 - Ferreiros - PE	43	Ligado	0v	283 metros	-7.4698 -35.2737
23/03/2024 19:01:27	Rodovia PE-082 - Ferreiros - PE	46	Ligado	0v	535 metros	-7.4669 -35.2699
23/03/2024 19:02:08	Rodovia PE-082 - Ferreiros - PE	47	Ligado	0v	584 metros	-7.4638 -35.2656
23/03/2024 19:02:48	Rodovia PE-082 - Ferreiros - PE	62	Ligado	0v	564 metros	-7.4607 -35.2616
23/03/2024 19:03:28	Rodovia PE-082 - Ferreiros - PE	62	Ligado	0v	712 metros	-7.4568 -35.2565
23/03/2024 19:04:00	Rodovia PE-082 - Ferreiros - PE	51	Ligado	0v	522 metros	-7.4538 -35.2528
23/03/2024 19:04:13	Rodovia PE-082 - Ferreiros - PE	38	Ligado	0v	162 metros	-7.4525 -35.2522

23/03/2024 19:04:48	Rodovia PE-082 - Ferreiros - PE	26	Ligado	0v	384 metros	-7.4493 -35.2510
23/03/2024 19:05:15	Rodovia PE-082 - Ferreiros - PE	15	Ligado	0v	209 metros	-7.4475 -35.2503
23/03/2024 19:05:28	Rodovia PE-082 - Ferreiros - PE	0	Ligado	0v	Parado	-7.4475 -35.2503
23/03/2024 19:05:40	Rodovia PE-082 - Ferreiros - PE	13	Ligado	0v	Parado	-7.4475 -35.2503
23/03/2024 19:05:54	Rodovia PE-082 - Ferreiros - PE	14	Ligado	0v	77 metros	-7.4469 -35.2501
23/03/2024 19:06:08	Rodovia PE-082 - Ferreiros - PE	28	Ligado	0v	80 metros	-7.4462 -35.2499
23/03/2024 19:06:48	Rodovia PE-082 - Ferreiros - PE	53	Ligado	0v	491 metros	-7.4418 -35.2500
23/03/2024 19:07:08	Rodovia PE-082 - Ferreiros - PE	46	Ligado	0v	301 metros	-7.4391 -35.2503
23/03/2024 19:07:19	Rodovia PE-082 - Ferreiros - PE	44	Ligado	0v	137 metros	-7.4380 -35.2507
23/03/2024 19:08:08	Rodovia PE-082 - Ferreiros - PE	51	Ligado	0v	843 metros	-7.4312 -35.2542
23/03/2024 19:08:48	Rodovia PE-082 - Camutanga - PE	15	Ligado	0v	588 metros	-7.4263 -35.2562
23/03/2024 19:09:04	Rodovia PE-082 - Camutanga - PE	36	Ligado	0v	333 metros	-7.4254 -35.2567
23/03/2024 19:09:27	Rodovia PE-082 - Camutanga - PE	53	Ligado	0v	448 metros	-7.4229 -35.2583
23/03/2024 19:10:08	Rodovia PE-082 - Camutanga - PE	17	Ligado	0v	357 metros	-7.4198 -35.2592
23/03/2024 19:10:35	Rodovia PE-082 - Camutanga - PE	21	Ligado	0v	250 metros	-7.4177 -35.2600
23/03/2024 19:10:48	Rodovia PE-082 - Camutanga - PE	31	Ligado	0v	82 metros	-7.4171 -35.2604
23/03/2024 19:11:15	Rua Santa Cruz - Camutanga - PE	22	Ligado	0v	200 metros	-7.4156 -35.2614
23/03/2024 19:11:28	Rua Santa Cruz - Camutanga - PE	40	Ligado	0v	105 metros	-7.4154 -35.2623
23/03/2024 19:11:38	Rua Santa Cruz - Camutanga - PE	40	Ligado	0v	116 metros	-7.4149 -35.2632
23/03/2024 19:12:08	Rua Santa Cruz - Camutanga - PE	53	Ligado	0v	384 metros	-7.4124 -35.2655
23/03/2024 19:12:48	Rua Santa Cruz - Camutanga - PE	27	Ligado	0v	383 metros	-7.4099 -35.2680
23/03/2024 19:13:28	Rua Santa Cruz - Camutanga - PE	28	Ligado	0v	271 metros	-7.4082 -35.2697

23/03/2024 19:14:08	Rua Santa Cruz - Camutanga - PE	18	Ligado	0v	250 metros	-7.4068 -35.2715
23/03/2024 19:14:48	Rua Santa Cruz - Camutanga - PE	13	Ligado	0v	176 metros	-7.4056 -35.2725
23/03/2024 19:16:38	Avenida Monsenhor Júlio Maria - Camutanga - PE	12	Ligado	0v	241 metros	-7.4051 -35.2746
23/03/2024 19:16:55	Avenida Monsenhor Júlio Maria - Camutanga - PE	11	Ligado	0v	54 metros	-7.4055 -35.2743
23/03/2024 19:17:18	Avenida Monsenhor Júlio Maria - Camutanga - PE	11	Ligado	0v	84 metros	-7.4060 -35.2739
23/03/2024 19:17:28	Avenida Monsenhor Júlio Maria - Camutanga - PE	17	Ligado	0v	Parado	-7.4060 -35.2739
23/03/2024 19:18:15	Avenida Monsenhor Júlio Maria - Camutanga - PE	0	Ligado	0v	177 metros	-7.4074 -35.2731
23/03/2024 19:18:55	Avenida Monsenhor Júlio Maria - Camutanga - PE	0	Ligado	0v	Parado	-7.4074 -35.2731
23/03/2024 19:19:26	Avenida Monsenhor Júlio Maria - Camutanga - PE	14	Ligado	0v	114 metros	-7.4083 -35.2726
23/03/2024 19:19:39	Avenida Monsenhor Júlio Maria - Camutanga - PE	12	Ligado	0v	Parado	-7.4083 -35.2726
23/03/2024 19:20:15	Avenida Doutor Simplício Tavares de Melo - Camutanga - PE	0	Ligado	0v	71 metros	-7.4087 -35.2731
23/03/2024 19:20:27	Avenida Doutor Simplício Tavares de Melo - Camutanga - PE	14	Ligado	0v	Parado	-7.4087 -35.2731
23/03/2024 19:20:42	Avenida Presidente Getúlio Vargas - Camutanga - PE	14	Ligado	0v	96 metros	-7.4085 -35.2740
23/03/2024 19:20:55	Avenida Presidente Getúlio Vargas, 240 - Camutanga - PE	14	Ligado	0v	65 metros	-7.4080 -35.2743
23/03/2024 19:21:32	Avenida Presidente Getúlio Vargas, 240 - Camutanga - PE	10	Ligado	0v	168 metros	-7.4067 -35.2750
23/03/2024 19:21:43	Avenida Presidente Getúlio Vargas, 240 - Camutanga - PE	15	Ligado	0v	Parado	-7.4067 -35.2750
23/03/2024 19:22:15	Avenida Moisés Correia - Camutanga - PE	0	Ligado	0v	88 metros	-7.4070 -35.2757
23/03/2024 19:22:55	Avenida Moisés Correia - Camutanga - PE	0	Ligado	0v	Parado	-7.4070 -35.2757
23/03/2024 19:23:35	Avenida Moisés Correia - Camutanga - PE	0	Ligado	0v	65 metros	-7.4076 -35.2755
23/03/2024 19:24:15	Avenida Moisés Correia - Camutanga - PE	0	Ligado	0v	Parado	-7.4076 -35.2755
23/03/2024 19:24:55	Avenida Moisés Correia - Camutanga - PE	0	Ligado	0v	Parado	-7.4076 -35.2755
23/03/2024 19:25:35	Avenida Moisés Correia - Camutanga - PE	0	Ligado	0v	Parado	-7.4076 -35.2755

23/03/2024 19:26:15	Avenida Moisés Correia - Camutanga - PE	0	Ligado	0v	Parado	-7.4076 -35.2755
23/03/2024 19:26:55	Avenida Moisés Correia - Camutanga - PE	0	Ligado	0v	Parado	-7.4076 -35.2755
23/03/2024 19:27:35	Avenida Moisés Correia - Camutanga - PE	0	Ligado	0v	Parado	-7.4076 -35.2755
23/03/2024 19:27:42						
23/03/2024 19:32:35	Avenida Moisés Correia - Camutanga - PE	0	Desligado	0v	Parado	-7.4076 -35.2755
23/03/2024 19:37:35	Avenida Moisés Correia - Camutanga - PE	0	Desligado	0v	Parado	-7.4076 -35.2755
23/03/2024 19:42:35	Avenida Moisés Correia - Camutanga - PE	0	Desligado	0v	Parado	-7.4076 -35.2755
23/03/2024 19:47:35	Avenida Moisés Correia - Camutanga - PE	0	Desligado	0v	Parado	-7.4076 -35.2755
23/03/2024 19:52:35	Avenida Moisés Correia - Camutanga - PE	0	Desligado	0v	Parado	-7.4076 -35.2755
23/03/2024 19:57:35	Avenida Moisés Correia - Camutanga - PE	0	Desligado	0v	Parado	-7.4076 -35.2755
23/03/2024 20:02:35	Avenida Moisés Correia - Camutanga - PE	0	Desligado	0v	Parado	-7.4076 -35.2755
23/03/2024 20:07:35	Avenida Moisés Correia - Camutanga - PE	0	Desligado	0v	Parado	-7.4076 -35.2755
23/03/2024 20:12:35	Avenida Moisés Correia - Camutanga - PE	0	Desligado	0v	Parado	-7.4076 -35.2755
23/03/2024 20:17:35	Avenida Moisés Correia - Camutanga - PE	0	Desligado	0v	Parado	-7.4076 -35.2755
23/03/2024 20:22:35	Avenida Moisés Correia - Camutanga - PE	0	Desligado	0v	Parado	-7.4076 -35.2755
23/03/2024 20:27:35	Avenida Moisés Correia - Camutanga - PE	0	Desligado	0v	Parado	-7.4076 -35.2755
23/03/2024 20:32:35	Avenida Moisés Correia - Camutanga - PE	0	Desligado	0v	Parado	-7.4076 -35.2755
23/03/2024 20:37:35	Avenida Moisés Correia - Camutanga - PE	0	Desligado	0v	Parado	-7.4076 -35.2755
23/03/2024 20:42:35	Avenida Moisés Correia - Camutanga - PE	0	Desligado	0v	Parado	-7.4076 -35.2755
23/03/2024 20:47:35	Avenida Moisés Correia - Camutanga - PE	0	Desligado	0v	Parado	-7.4076 -35.2755
23/03/2024 20:52:35	Avenida Moisés Correia - Camutanga - PE	0	Desligado	0v	Parado	-7.4076 -35.2755
23/03/2024 20:57:35	Avenida Moisés Correia - Camutanga - PE	0	Desligado	0v	Parado	-7.4076 -35.2755

23/03/2024 22:52:35	Avenida Moisés Correia - Camutanga - PE	0	Desligado	0v	Parado	-7.4076 -35.2755
23/03/2024 22:57:35	Avenida Moisés Correia - Camutanga - PE	0	Desligado	0v	Parado	-7.4076 -35.2755
23/03/2024 23:02:35	Avenida Moisés Correia - Camutanga - PE	0	Desligado	0v	Parado	-7.4076 -35.2755
23/03/2024 23:07:35	Avenida Moisés Correia - Camutanga - PE	0	Desligado	0v	Parado	-7.4076 -35.2755
23/03/2024 23:12:35	Avenida Moisés Correia - Camutanga - PE	0	Desligado	0v	Parado	-7.4076 -35.2755
23/03/2024 23:17:35	Avenida Moisés Correia - Camutanga - PE	0	Desligado	0v	Parado	-7.4076 -35.2755
23/03/2024 23:22:35	Avenida Moisés Correia - Camutanga - PE	0	Desligado	0v	Parado	-7.4076 -35.2755
23/03/2024 23:27:35	Avenida Moisés Correia - Camutanga - PE	0	Desligado	0v	Parado	-7.4076 -35.2755
23/03/2024 23:32:35	Avenida Moisés Correia - Camutanga - PE	0	Desligado	0v	Parado	-7.4076 -35.2755
23/03/2024 23:37:35	Avenida Moisés Correia - Camutanga - PE	0	Desligado	0v	Parado	-7.4076 -35.2755
23/03/2024 23:42:35	Avenida Moisés Correia - Camutanga - PE	0	Desligado	0v	Parado	-7.4076 -35.2755
23/03/2024 23:47:35	Avenida Moisés Correia - Camutanga - PE	0	Desligado	0v	Parado	-7.4076 -35.2755
23/03/2024 23:52:35	Avenida Moisés Correia - Camutanga - PE	0	Desligado	0v	Parado	-7.4076 -35.2755
23/03/2024 23:57:35	Avenida Moisés Correia - Camutanga - PE	0	Desligado	0v	Parado	-7.4076 -35.2755
24/03/2024 00:02:35	Avenida Moisés Correia - Camutanga - PE	0	Desligado	0v	Parado	-7.4076 -35.2755
24/03/2024 00:07:35	Avenida Moisés Correia - Camutanga - PE	0	Desligado	0v	Parado	-7.4076 -35.2755
24/03/2024 00:12:35	Avenida Moisés Correia - Camutanga - PE	0	Desligado	0v	Parado	-7.4076 -35.2755
24/03/2024 00:17:35	Avenida Moisés Correia - Camutanga - PE	0	Desligado	0v	Parado	-7.4076 -35.2755
24/03/2024 00:22:35	Avenida Moisés Correia - Camutanga - PE	0	Desligado	0v	Parado	-7.4076 -35.2755
24/03/2024 00:27:35	Avenida Moisés Correia - Camutanga - PE	0	Desligado	0v	Parado	-7.4076 -35.2755
24/03/2024 00:32:35	Avenida Moisés Correia - Camutanga - PE	0	Desligado	0v	Parado	-7.4076 -35.2755
24/03/2024 00:37:35	Avenida Moisés Correia - Camutanga - PE	0	Desligado	0v	Parado	-7.4076 -35.2755

24/03/2024 09:52:35	Avenida Moisés Correia - Camutanga - PE	0	Desligado	0v	Parado	-7.4076 -35.2755
24/03/2024 09:57:35	Avenida Moisés Correia - Camutanga - PE	0	Desligado	0v	Parado	-7.4076 -35.2755
24/03/2024 10:02:35	Avenida Moisés Correia - Camutanga - PE	0	Desligado	0v	Parado	-7.4076 -35.2755
24/03/2024 10:07:35	Avenida Moisés Correia - Camutanga - PE	0	Desligado	0v	Parado	-7.4076 -35.2755
24/03/2024 10:12:35	Avenida Moisés Correia - Camutanga - PE	0	Desligado	0v	Parado	-7.4076 -35.2755
24/03/2024 10:17:35	Avenida Moisés Correia - Camutanga - PE	0	Desligado	0v	Parado	-7.4076 -35.2755
24/03/2024 10:22:35	Avenida Moisés Correia - Camutanga - PE	0	Desligado	0v	Parado	-7.4076 -35.2755
24/03/2024 10:27:35	Avenida Moisés Correia - Camutanga - PE	0	Desligado	0v	Parado	-7.4076 -35.2755
24/03/2024 10:32:35	Avenida Moisés Correia - Camutanga - PE	0	Desligado	0v	Parado	-7.4076 -35.2755
24/03/2024 10:37:35	Avenida Moisés Correia - Camutanga - PE	0	Desligado	0v	Parado	-7.4076 -35.2755
24/03/2024 10:42:35	Avenida Moisés Correia - Camutanga - PE	0	Desligado	0v	Parado	-7.4076 -35.2755
24/03/2024 10:47:35	Avenida Moisés Correia - Camutanga - PE	0	Desligado	0v	Parado	-7.4076 -35.2755
24/03/2024 10:52:35	Avenida Moisés Correia - Camutanga - PE	0	Desligado	0v	Parado	-7.4076 -35.2755
24/03/2024 10:57:35	Avenida Moisés Correia - Camutanga - PE	0	Desligado	0v	Parado	-7.4076 -35.2755
24/03/2024 11:02:35	Avenida Moisés Correia - Camutanga - PE	0	Desligado	0v	Parado	-7.4076 -35.2755
24/03/2024 11:07:35	Avenida Moisés Correia - Camutanga - PE	0	Desligado	0v	Parado	-7.4076 -35.2755
24/03/2024 11:09:11	Avenida Moisés Correia - Camutanga - PE	0	Desligado	0v	Parado	-7.4076 -35.2755
24/03/2024 11:09:38						
24/03/2024 11:10:14	Avenida Moisés Correia - Camutanga - PE	0	Ligado	0v	Parado	-7.4076 -35.2755
24/03/2024 11:10:54	Avenida Moisés Correia - Camutanga - PE	0	Ligado	0v	Parado	-7.4076 -35.2755
24/03/2024 11:11:34	Avenida Moisés Correia - Camutanga - PE	0	Ligado	0v	Parado	-7.4076 -35.2755
24/03/2024 11:12:14	Avenida Moisés Correia - Camutanga - PE	0	Ligado	0v	Parado	-7.4076 -35.2755

24/03/2024 11:12:54	Avenida Moisés Correia - Camutanga - PE	0	Ligado	0v	Parado	-7.4076 -35.2755
24/03/2024 11:13:34	Avenida Moisés Correia - Camutanga - PE	0	Ligado	0v	Parado	-7.4076 -35.2755
24/03/2024 11:13:41						
24/03/2024 11:18:34	Avenida Moisés Correia - Camutanga - PE	0	Desligado	0v	Parado	-7.4076 -35.2755
24/03/2024 11:23:34	Avenida Moisés Correia - Camutanga - PE	0	Desligado	0v	Parado	-7.4076 -35.2755
24/03/2024 11:28:34	Avenida Moisés Correia - Camutanga - PE	0	Desligado	0v	Parado	-7.4076 -35.2755
24/03/2024 11:33:34	Avenida Moisés Correia - Camutanga - PE	0	Desligado	0v	Parado	-7.4076 -35.2755
24/03/2024 11:38:34	Avenida Moisés Correia - Camutanga - PE	0	Desligado	0v	Parado	-7.4076 -35.2755
24/03/2024 11:43:34	Avenida Moisés Correia - Camutanga - PE	0	Desligado	0v	Parado	-7.4076 -35.2755
24/03/2024 11:48:34	Avenida Moisés Correia - Camutanga - PE	0	Desligado	0v	Parado	-7.4076 -35.2755
24/03/2024 11:53:34	Avenida Moisés Correia - Camutanga - PE	0	Desligado	0v	Parado	-7.4076 -35.2755
24/03/2024 11:58:34	Avenida Moisés Correia - Camutanga - PE	0	Desligado	0v	Parado	-7.4076 -35.2755
24/03/2024 12:03:34	Avenida Moisés Correia - Camutanga - PE	0	Desligado	0v	Parado	-7.4076 -35.2755
24/03/2024 12:08:34	Avenida Moisés Correia - Camutanga - PE	0	Desligado	0v	Parado	-7.4076 -35.2755
24/03/2024 12:13:34	Avenida Moisés Correia - Camutanga - PE	0	Desligado	0v	Parado	-7.4076 -35.2755
24/03/2024 12:16:25	Avenida Moisés Correia - Camutanga - PE	0	Desligado	0v	Parado	-7.4076 -35.2755
24/03/2024 12:16:30						
24/03/2024 12:17:06	Avenida Moisés Correia - Camutanga - PE	0	Ligado	0v	Parado	-7.4076 -35.2755
24/03/2024 12:17:46	Avenida Moisés Correia - Camutanga - PE	0	Ligado	0v	Parado	-7.4076 -35.2755
24/03/2024 12:18:26	Avenida Moisés Correia - Camutanga - PE	0	Ligado	0v	Parado	-7.4076 -35.2755
24/03/2024 12:19:06	Avenida Moisés Correia - Camutanga - PE	0	Ligado	0v	Parado	-7.4076 -35.2755
24/03/2024 12:19:46	Avenida Moisés Correia - Camutanga - PE	0	Ligado	0v	Parado	-7.4076 -35.2755

24/03/2024 12:20:26	Avenida Moisés Correia - Camutanga - PE	0	Ligado	0v	Parado	-7.4076 -35.2755
24/03/2024 12:21:06	Avenida Moisés Correia - Camutanga - PE	0	Ligado	0v	92 metros	-7.4083 -35.2751
24/03/2024 12:21:46	Avenida Moisés Correia - Camutanga - PE	0	Ligado	0v	Parado	-7.4083 -35.2751
24/03/2024 12:22:26	Avenida Moisés Correia - Camutanga - PE	0	Ligado	0v	Parado	-7.4083 -35.2751
24/03/2024 12:23:06	Avenida Moisés Correia - Camutanga - PE	0	Ligado	0v	Parado	-7.4083 -35.2751
24/03/2024 12:23:46	Avenida Moisés Correia - Camutanga - PE	0	Ligado	0v	Parado	-7.4083 -35.2751
24/03/2024 12:24:26	Travessa José Batista - Camutanga - PE	0	Ligado	0v	63 metros	-7.4085 -35.2746
24/03/2024 12:25:06	Travessa José Batista - Camutanga - PE	0	Ligado	0v	Parado	-7.4085 -35.2746
24/03/2024 12:25:46	Travessa José Batista - Camutanga - PE	0	Ligado	0v	Parado	-7.4085 -35.2746
24/03/2024 12:26:26	Travessa José Batista - Camutanga - PE	11	Ligado	0v	Parado	-7.4085 -35.2746
24/03/2024 12:26:40	Avenida Moisés Correia - Camutanga - PE	13	Ligado	0v	62 metros	-7.4084 -35.2741
24/03/2024 12:26:51	Avenida Moisés Correia - Camutanga - PE	13	Ligado	0v	Parado	-7.4084 -35.2741
24/03/2024 12:27:05	Avenida Doutor Simplício Tavares de Melo - Camutanga - PE	15	Ligado	0v	101 metros	-7.4087 -35.2732
24/03/2024 12:27:22	Avenida Doutor Simplício Tavares de Melo - Camutanga - PE	10	Ligado	0v	Parado	-7.4087 -35.2732
24/03/2024 12:27:46	Rua Juscelino Kubitschek - Camutanga - PE	0	Ligado	0v	115 metros	-7.4097 -35.2729
24/03/2024 12:28:26	Rua Juscelino Kubitschek - Camutanga - PE	0	Ligado	0v	Parado	-7.4097 -35.2729
24/03/2024 12:28:56	Rua Agamenon Magalhães - Camutanga - PE	11	Ligado	0v	51 metros	-7.4093 -35.2729
24/03/2024 12:29:06	Rua Agamenon Magalhães - Camutanga - PE	0	Ligado	0v	Parado	-7.4093 -35.2729
24/03/2024 12:29:46	Rua Agamenon Magalhães - Camutanga - PE	0	Ligado	0v	Parado	-7.4093 -35.2729
24/03/2024 12:30:26	Rua Agamenon Magalhães - Camutanga - PE	0	Ligado	0v	Parado	-7.4093 -35.2729
24/03/2024 12:31:06	Rua Agamenon Magalhães - Camutanga - PE	0	Ligado	0v	Parado	-7.4093 -35.2729
24/03/2024 12:31:46	Rua Agamenon Magalhães - Camutanga - PE	0	Ligado	0v	Parado	-7.4093 -35.2729

24/03/2024 12:32:26	Rua Agamenon Magalhães - Camutanga - PE	0	Ligado	0v	Parado	-7.4093 -35.2729
24/03/2024 12:33:06	Rua Agamenon Magalhães - Camutanga - PE	0	Ligado	0v	Parado	-7.4093 -35.2729
24/03/2024 12:33:16						
24/03/2024 12:38:06	Rua Agamenon Magalhães - Camutanga - PE	0	Desligado	0v	Parado	-7.4093 -35.2729
24/03/2024 12:43:06	Rua Agamenon Magalhães - Camutanga - PE	0	Desligado	0v	Parado	-7.4093 -35.2729
24/03/2024 12:48:06	Rua Agamenon Magalhães - Camutanga - PE	0	Desligado	0v	Parado	-7.4093 -35.2729
24/03/2024 12:53:06	Rua Agamenon Magalhães - Camutanga - PE	0	Desligado	0v	Parado	-7.4093 -35.2729
24/03/2024 12:58:06	Rua Agamenon Magalhães - Camutanga - PE	0	Desligado	0v	Parado	-7.4093 -35.2729
24/03/2024 13:03:06	Rua Agamenon Magalhães - Camutanga - PE	0	Desligado	0v	Parado	-7.4093 -35.2729
24/03/2024 13:08:06	Rua Agamenon Magalhães - Camutanga - PE	0	Desligado	0v	Parado	-7.4093 -35.2729
24/03/2024 13:13:06	Rua Agamenon Magalhães - Camutanga - PE	0	Desligado	0v	Parado	-7.4093 -35.2729
24/03/2024 13:18:06	Rua Agamenon Magalhães - Camutanga - PE	0	Desligado	0v	Parado	-7.4093 -35.2729
24/03/2024 13:23:06	Rua Agamenon Magalhães - Camutanga - PE	0	Desligado	0v	Parado	-7.4093 -35.2729
24/03/2024 13:28:06	Rua Agamenon Magalhães - Camutanga - PE	0	Desligado	0v	Parado	-7.4093 -35.2729
24/03/2024 13:33:06	Rua Agamenon Magalhães - Camutanga - PE	0	Desligado	0v	Parado	-7.4093 -35.2729
24/03/2024 13:38:06	Rua Agamenon Magalhães - Camutanga - PE	0	Desligado	0v	Parado	-7.4093 -35.2729
24/03/2024 13:43:06	Rua Agamenon Magalhães - Camutanga - PE	0	Desligado	0v	Parado	-7.4093 -35.2729
24/03/2024 13:48:06	Rua Agamenon Magalhães - Camutanga - PE	0	Desligado	0v	Parado	-7.4093 -35.2729
24/03/2024 13:52:40	Rua Agamenon Magalhães - Camutanga - PE	0	Desligado	0v	Parado	-7.4093 -35.2729
24/03/2024 13:52:45						
24/03/2024 13:53:21	Rua Agamenon Magalhães - Camutanga - PE	0	Ligado	0v	Parado	-7.4093 -35.2729
24/03/2024 13:54:01	Rua Agamenon Magalhães - Camutanga - PE	0	Ligado	0v	Parado	-7.4093 -35.2729

24/03/2024 13:54:41	Rua Agamenon Magalhães - Camutanga - PE	0	Ligado	0v	Parado	-7.4093 -35.2729
24/03/2024 13:55:21	Rua Agamenon Magalhães - Camutanga - PE	0	Ligado	0v	Parado	-7.4093 -35.2729
24/03/2024 13:56:01	Rua Agamenon Magalhães - Camutanga - PE	0	Ligado	0v	Parado	-7.4093 -35.2729
24/03/2024 13:56:41	Rua Agamenon Magalhães - Camutanga - PE	0	Ligado	0v	Parado	-7.4093 -35.2729
24/03/2024 13:57:21	Rua Agamenon Magalhães - Camutanga - PE	0	Ligado	0v	Parado	-7.4093 -35.2729
24/03/2024 13:58:01	Rua Agamenon Magalhães - Camutanga - PE	0	Ligado	0v	Parado	-7.4093 -35.2729
24/03/2024 13:58:41	Rua Agamenon Magalhães - Camutanga - PE	0	Ligado	0v	Parado	-7.4093 -35.2729
24/03/2024 13:59:21	Rua Agamenon Magalhães - Camutanga - PE	0	Ligado	0v	Parado	-7.4093 -35.2729
24/03/2024 14:00:02	Rua Agamenon Magalhães - Camutanga - PE	0	Ligado	0v	Parado	-7.4093 -35.2729
24/03/2024 14:00:42	Avenida Doutor Simplício Tavares de Melo - Camutanga - PE	0	Ligado	0v	58 metros	-7.4087 -35.2728
24/03/2024 14:00:58	Avenida Doutor Simplício Tavares de Melo - Camutanga - PE	12	Ligado	0v	Parado	-7.4087 -35.2728
24/03/2024 14:01:11	Avenida Doutor Simplício Tavares de Melo - Camutanga - PE	15	Ligado	0v	Parado	-7.4087 -35.2728
24/03/2024 14:01:22	Avenida Monsenhor Júlio Maria - Camutanga - PE	18	Ligado	0v	85 metros	-7.4080 -35.2728
24/03/2024 14:02:02	Avenida Monsenhor Júlio Maria - Camutanga - PE	0	Ligado	0v	72 metros	-7.4074 -35.2731
24/03/2024 14:02:18	Avenida Monsenhor Júlio Maria - Camutanga - PE	11	Ligado	0v	52 metros	-7.4070 -35.2733
24/03/2024 14:02:42	Avenida Monsenhor Júlio Maria - Camutanga - PE	0	Ligado	0v	67 metros	-7.4065 -35.2736
24/03/2024 14:03:22	Avenida Monsenhor Júlio Maria - Camutanga - PE	0	Ligado	0v	Parado	-7.4065 -35.2736
24/03/2024 14:04:02	Rua Joaquim Nabuco - Camutanga - PE	25	Ligado	0v	85 metros	-7.4064 -35.2744
24/03/2024 14:04:42	Avenida Moisés Correia - Camutanga - PE	0	Ligado	0v	161 metros	-7.4071 -35.2757
24/03/2024 14:05:22	Avenida Moisés Correia - Camutanga - PE	0	Ligado	0v	Parado	-7.4071 -35.2757
24/03/2024 14:06:02	Avenida Moisés Correia - Camutanga - PE	0	Ligado	0v	Parado	-7.4071 -35.2757
24/03/2024 14:06:42	Avenida Moisés Correia - Camutanga - PE	11	Ligado	0v	Parado	-7.4071 -35.2757

24/03/2024 14:07:14	Avenida Moisés Correia - Camutanga - PE	11	Ligado	0v	185 metros	-7.4086 -35.2749
24/03/2024 14:08:51	Avenida Doutor Simplício Tavares de Melo - Camutanga - PE	19	Ligado	0v	267 metros	-7.4087 -35.2725
24/03/2024 14:09:07	Avenida Doutor Simplício Tavares de Melo - Camutanga - PE	0	Ligado	0v	Parado	-7.4087 -35.2725
24/03/2024 14:09:47	Avenida Doutor Simplício Tavares de Melo - Camutanga - PE	0	Ligado	0v	184 metros	-7.4073 -35.2717
24/03/2024 14:09:57	Avenida Doutor Simplício Tavares de Melo - Camutanga - PE	12	Ligado	0v	Parado	-7.4073 -35.2717
24/03/2024 14:10:27	Rua Santa Cruz - Camutanga - PE	12	Ligado	0v	198 metros	-7.4080 -35.2700
24/03/2024 14:11:07	Rua Santa Cruz - Camutanga - PE	32	Ligado	0v	272 metros	-7.4097 -35.2683
24/03/2024 14:11:47	Rua Santa Cruz - Camutanga - PE	35	Ligado	0v	239 metros	-7.4112 -35.2668
24/03/2024 14:12:27	Rua Santa Cruz - Camutanga - PE	47	Ligado	0v	537 metros	-7.4147 -35.2634
24/03/2024 14:12:47	Rua Santa Cruz - Camutanga - PE	20	Ligado	0v	240 metros	-7.4157 -35.2615
24/03/2024 14:13:03	Rua Santa Cruz - Camutanga - PE	12	Ligado	0v	Parado	-7.4157 -35.2615
24/03/2024 14:13:13	Rodovia PE-082 - Camutanga - PE	27	Ligado	0v	59 metros	-7.4152 -35.2614
24/03/2024 14:13:43	Rodovia PE-082 - Itambé - PE	44	Ligado	0v	311 metros	-7.4124 -35.2617
24/03/2024 14:14:27	Rodovia PE-082 - Itambé - PE	44	Ligado	0v	543 metros	-7.4078 -35.2601
24/03/2024 14:15:07	Rodovia PE-082 - Itambé - PE	33	Ligado	0v	460 metros	-7.4040 -35.2587
24/03/2024 14:15:47	Rodovia PE-082 - Itambé - PE	33	Ligado	0v	348 metros	-7.4009 -35.2579
24/03/2024 14:16:16	Rodovia PE-082 - Itambé - PE	13	Ligado	0v	211 metros	-7.3991 -35.2576
24/03/2024 14:18:19	Rodovia PE-082 - Itambé - PE	53	Ligado	0v	1,15 km	-7.3896 -35.2536
24/03/2024 14:19:37	Rodovia PE-082 - Itambé - PE	66	Ligado	0v	1,18 km	-7.3831 -35.2452
24/03/2024 14:20:06	Rodovia PE-082 - Itambé - PE	39	Ligado	0v	513 metros	-7.3815 -35.2409
24/03/2024 14:20:46	Rodovia PE-082 - Itambé - PE	27	Ligado	0v	303 metros	-7.3806 -35.2383
24/03/2024 14:21:26	Rodovia PE-082 - Itambé - PE	25	Ligado	0v	314 metros	-7.3797 -35.2356

24/03/2024 14:29:42	PE-082;BR-408 - Itambé - PE	12	Ligado	0v	236 metros	-7.3799 -35.2335
24/03/2024 14:30:22	Rodovia PE-075 - Juripiranga - PB	66	Ligado	0v	434 metros	-7.3811 -35.2297
24/03/2024 14:31:02	Rodovia PE-075 - Juripiranga - PB	69	Ligado	0v	766 metros	-7.3832 -35.2231
24/03/2024 14:31:42	Rodovia PE-075 - Juripiranga - PB	64	Ligado	0v	732 metros	-7.3852 -35.2168
24/03/2024 14:32:53	Rodovia PE-075 - Juripiranga - PB	55	Ligado	0v	835 metros	-7.3885 -35.2100
24/03/2024 14:35:26	Rodovia PE-075 - Juripiranga - PB	57	Ligado	0v	2,68 km	-7.3963 -35.1870
24/03/2024 14:36:06	Rodovia PE-075 - Juripiranga - PB	68	Ligado	0v	675 metros	-7.3959 -35.1809
24/03/2024 14:36:46	Rodovia PE-075 - Juripiranga - PB	59	Ligado	0v	726 metros	-7.3944 -35.1745
24/03/2024 14:37:26	Rodovia PE-075 - Juripiranga - PB	65	Ligado	0v	814 metros	-7.3924 -35.1674
24/03/2024 14:37:57	Rodovia PE-075 - Juripiranga - PB	53	Ligado	0v	573 metros	-7.3911 -35.1624
24/03/2024 14:38:46	Rodovia PE-075 - Juripiranga - PB	69	Ligado	0v	809 metros	-7.3921 -35.1551
24/03/2024 14:39:10	Rodovia PE-075 - Juripiranga - PB	50	Ligado	0v	457 metros	-7.3930 -35.1511
24/03/2024 14:39:23	Pedras de Fogo - PB	14	Ligado	0v	81 metros	-7.3931 -35.1504
24/03/2024 14:39:35	Pedras de Fogo - PB	22	Ligado	0v	55 metros	-7.3927 -35.1503
24/03/2024 14:40:06	Pedras de Fogo - PB	26	Ligado	0v	238 metros	-7.3913 -35.1486
24/03/2024 14:40:32	Rodovia Vanderley Caixe - Pedras de Fogo - PB	11	Ligado	0v	89 metros	-7.3908 -35.1480
24/03/2024 14:40:46	Rodovia Vanderley Caixe - Pedras de Fogo - PB	32	Ligado	0v	91 metros	-7.3900 -35.1481
24/03/2024 14:41:26	Rodovia Vanderley Caixe - Pedras de Fogo - PB	63	Ligado	0v	633 metros	-7.3843 -35.1483
24/03/2024 14:42:05	Rodovia Vanderley Caixe - Pedras de Fogo - PB	57	Ligado	0v	727 metros	-7.3780 -35.1465
24/03/2024 14:42:46	Pedras de Fogo - PB	70	Ligado	0v	774 metros	-7.3720 -35.1430
24/03/2024 14:42:58	Rodovia Vanderley Caixe - Pedras de Fogo - PB	62	Ligado	0v	229 metros	-7.3703 -35.1419
24/03/2024 14:43:21	Rodovia Vanderley Caixe - Pedras de Fogo - PB	50	Ligado	0v	389 metros	-7.3691 -35.1386

24/03/2024 14:44:06	Rodovia Vanderley Caixe - Pedras de Fogo - PB	65	Ligado	0v	832 metros	-7.3627 -35.1348
24/03/2024 14:44:25	Rodovia Vanderley Caixe - Pedras de Fogo - PB	66	Ligado	0v	350 metros	-7.3597 -35.1339
24/03/2024 14:44:47	Rodovia Vanderley Caixe - Pedras de Fogo - PB	70	Ligado	0v	426 metros	-7.3558 -35.1337
24/03/2024 14:45:27	Rodovia Vanderley Caixe - Pedras de Fogo - PB	71	Ligado	0v	777 metros	-7.3489 -35.1339
24/03/2024 14:45:47	Rodovia Vanderley Caixe - Pedras de Fogo - PB	70	Ligado	0v	393 metros	-7.3454 -35.1336
24/03/2024 14:46:07	Rodovia Vanderley Caixe - Pedras de Fogo - PB	70	Ligado	0v	392 metros	-7.3420 -35.1327
24/03/2024 14:46:33	Rodovia Vanderley Caixe - Pedras de Fogo - PB	70	Ligado	0v	272 metros	-7.3376 -35.1314
24/03/2024 14:46:47	Rodovia Vanderley Caixe - Pedras de Fogo - PB	69	Ligado	0v	778 metros	-7.3353 -35.1305
24/03/2024 14:46:58	Rodovia Vanderley Caixe - Pedras de Fogo - PB	70	Ligado	0v	214 metros	-7.3335 -35.1299
24/03/2024 14:47:27	Rodovia Vanderley Caixe - Pedras de Fogo - PB	70	Ligado	0v	776 metros	-7.3284 -35.1300
24/03/2024 14:48:07	Rodovia Vanderley Caixe - Pedras de Fogo - PB	70	Ligado	0v	785 metros	-7.3214 -35.1292
24/03/2024 14:48:47	Rodovia Vanderley Caixe - Campo Verde - Pedras de Fogo - PB	69	Ligado	0v	775 metros	-7.3147 -35.1273
24/03/2024 14:48:57	Rodovia Vanderley Caixe - Campo Verde - Pedras de Fogo - PB	68	Ligado	0v	198 metros	-7.3130 -35.1268
24/03/2024 14:49:27	Rodovia Vanderley Caixe - Campo Verde - Pedras de Fogo - PB	63	Ligado	0v	505 metros	-7.3089 -35.1248
24/03/2024 14:50:07	Rodovia Vanderley Caixe - Campo Verde - Pedras de Fogo - PB	67	Ligado	0v	763 metros	-7.3024 -35.1226
24/03/2024 14:50:32	Rodovia Vanderley Caixe - Campo Verde - Pedras de Fogo - PB	69	Ligado	0v	478 metros	-7.2983 -35.1215
24/03/2024 14:52:48	Rodovia Vanderley Caixe - Campo Verde - Pedras de Fogo - PB	70	Ligado	0v	2,45 km	-7.2786 -35.1116
24/03/2024 14:53:51	Rodovia Vanderley Caixe - Campo Verde - Pedras de Fogo - PB	70	Ligado	0v	1,19 km	-7.2679 -35.1115
24/03/2024 14:54:31	Rodovia Vanderley Caixe - Campo Verde - Pedras de Fogo - PB	69	Ligado	0v	786 metros	-7.2609 -35.1124
24/03/2024 14:55:21	Rodovia Vanderley Caixe - Campo Verde - Pedras de Fogo - PB	66	Ligado	0v	966 metros	-7.2523 -35.1135
24/03/2024 14:55:44	Rodovia Vanderley Caixe - Campo Verde - Pedras de Fogo - PB	65	Ligado	0v	439 metros	-7.2485 -35.1125
24/03/2024 14:59:06	Rodovia Vanderley Caixe - Cruz do Espírito Santo - PB	69	Ligado	0v	3,46 km	-7.2191 -35.1022

24/03/2024 14:59:46	Rodovia Vanderley Caixe - Cruz do Espírito Santo - PB	68	Ligado	0v	785 metros	-7.2150 -35.0965
24/03/2024 15:00:26	Rodovia Vanderley Caixe - Cruz do Espírito Santo - PB	71	Ligado	0v	778 metros	-7.2109 -35.0908
24/03/2024 15:01:06	Rodovia Vanderley Caixe - Cruz do Espírito Santo - PB	67	Ligado	0v	785 metros	-7.2067 -35.0850
24/03/2024 15:01:46	Rodovia Vanderley Caixe - Cruz do Espírito Santo - PB	71	Ligado	0v	778 metros	-7.2026 -35.0793
24/03/2024 15:02:26	Rodovia Governador Antônio Mariz - Cruz do Espírito Santo - PB	61	Ligado	0v	731 metros	-7.1988 -35.0740
24/03/2024 15:03:06	Rodovia Governador Antônio Mariz - Cruz do Espírito Santo - PB	68	Ligado	0v	774 metros	-7.1949 -35.0681
24/03/2024 15:03:46	Rodovia Governador Antônio Mariz - Cruz do Espírito Santo - PB	69	Ligado	0v	782 metros	-7.1906 -35.0626
24/03/2024 15:04:26	Rodovia Governador Antônio Mariz - Cruz do Espírito Santo - PB	70	Ligado	0v	783 metros	-7.1865 -35.0568
24/03/2024 15:05:06	Rodovia Governador Antônio Mariz - Santa Rita - PB	69	Ligado	0v	783 metros	-7.1824 -35.0511
24/03/2024 15:05:46	Rodovia Governador Antônio Mariz - Santa Rita - PB	69	Ligado	0v	779 metros	-7.1783 -35.0454
24/03/2024 15:06:26	Rodovia Governador Antônio Mariz - Santa Rita - PB	69	Ligado	0v	783 metros	-7.1741 -35.0396
24/03/2024 15:07:06	Rodovia Governador Antônio Mariz - Santa Rita - PB	70	Ligado	0v	781 metros	-7.1700 -35.0339
24/03/2024 15:07:46	Rodovia Governador Antônio Mariz - Santa Rita - PB	67	Ligado	0v	780 metros	-7.1660 -35.0281
24/03/2024 15:08:26	Rodovia Governador Antônio Mariz - Santa Rita - PB	69	Ligado	0v	780 metros	-7.1618 -35.0225
24/03/2024 15:09:06	Rodovia Governador Antônio Mariz - Santa Rita - PB	68	Ligado	0v	777 metros	-7.1578 -35.0167
24/03/2024 15:09:46	Rodovia Governador Antônio Mariz - Santa Rita - PB	70	Ligado	0v	779 metros	-7.1538 -35.0110
24/03/2024 15:10:26	Rodovia Governador Antônio Mariz - Santa Rita - PB	70	Ligado	0v	781 metros	-7.1497 -35.0052
24/03/2024 15:11:06	Rodovia Governador Antônio Mariz, KM 42 - Santa Rita - PB	70	Ligado	0v	781 metros	-7.1458 -34.9993
24/03/2024 15:11:43	Rodovia Governador Antônio Mariz - Alto das Populares - Santa Rita - PB	62	Ligado	0v	680 metros	-7.1421 -34.9944
24/03/2024 15:11:54	Rodovia Governador Antônio Mariz - Alto das Populares - Santa Rita - PB	68	Ligado	0v	195 metros	-7.1422 -34.9927
24/03/2024 15:12:26	Rodovia Governador Antônio Mariz - Alto das Populares - Santa Rita - PB	59	Ligado	0v	568 metros	-7.1435 -34.9877
24/03/2024 15:13:06	Rodovia Governador Antônio Mariz - Alto das Populares - Santa Rita - PB	68	Ligado	0v	706 metros	-7.1424 -34.9814

24/03/2024 15:13:24	Rodovia Governador Antônio Mariz - Alto das Populares - Santa Rita - PB	72	Ligado	0v	374 metros	-7.1417 -34.9781
24/03/2024 15:13:46	Rodovia Governador Antônio Mariz - Tibiri - Santa Rita - PB	57	Ligado	0v	412 metros	-7.1401 -34.9747
24/03/2024 15:14:26	Rodovia Governador Antônio Mariz - Tibiri - Santa Rita - PB	49	Ligado	0v	572 metros	-7.1380 -34.9700
24/03/2024 15:15:06	Rodovia Governador Antônio Mariz - Tibiri - Santa Rita - PB	67	Ligado	0v	602 metros	-7.1357 -34.9651
24/03/2024 15:15:46	Rodovia Governador Antônio Mariz - Várzea Nova - Santa Rita - PB	66	Ligado	0v	772 metros	-7.1326 -34.9588
24/03/2024 15:16:03	Rodovia Governador Antônio Mariz - Várzea Nova - Santa Rita - PB	74	Ligado	0v	314 metros	-7.1313 -34.9563
24/03/2024 15:16:26	Rodovia Governador Antônio Mariz - Várzea Nova - Santa Rita - PB	67	Ligado	0v	431 metros	-7.1291 -34.9531
24/03/2024 15:17:06	Rodovia Governador Antônio Mariz - Várzea Nova - Santa Rita - PB	66	Ligado	0v	719 metros	-7.1254 -34.9478
24/03/2024 15:18:45	Rodovia Governador Mário Covas - Brasília - Bayeux - PB	65	Ligado	0v	1,47 km	-7.1300 -34.9353
24/03/2024 15:19:19	Viaduto Major Ciraulo - Brasília - Bayeux - PB	58	Ligado	0v	573 metros	-7.1327 -34.9309
24/03/2024 15:20:05	Rodovia Governador Mário Covas - Imaculada - Bayeux - PB	59	Ligado	0v	788 metros	-7.1374 -34.9256
24/03/2024 15:20:45	Rodovia Governador Mário Covas - Imaculada - Bayeux - PB	60	Ligado	0v	693 metros	-7.1415 -34.9209
24/03/2024 15:21:25	Rodovia Governador Mário Covas - Comercial Norte - Bayeux - PB	58	Ligado	0v	716 metros	-7.1458 -34.9161
24/03/2024 15:22:05	Rodovia Governador Mário Covas - Comercial Norte - Bayeux - PB	70	Ligado	0v	660 metros	-7.1498 -34.9117
24/03/2024 15:22:35	Rodovia Governador Mário Covas - Comercial Norte - Bayeux - PB	39	Ligado	0v	457 metros	-7.1526 -34.9087
24/03/2024 15:22:45	Rodovia Governador Mário Covas - Comercial Norte - Bayeux - PB	31	Ligado	0v	102 metros	-7.1535 -34.9083
24/03/2024 15:23:25	Rua Martinho Lutero - Jardim Veneza - João Pessoa - PB	24	Ligado	0v	263 metros	-7.1557 -34.9075
24/03/2024 15:24:05	Rua Martinho Lutero - Jardim Veneza - João Pessoa - PB	30	Ligado	0v	331 metros	-7.1585 -34.9065
24/03/2024 15:24:23	Rodovia Governador Mário Covas - Jardim Veneza - João Pessoa - PB	36	Ligado	0v	167 metros	-7.1598 -34.9059
24/03/2024 15:24:35	Rua Domésticas - Jardim Veneza - João Pessoa - PB	36	Ligado	0v	122 metros	-7.1607 -34.9051
24/03/2024 15:24:45	Rodovia Governador Mário Covas - Jardim Veneza - João Pessoa - PB	42	Ligado	0v	112 metros	-7.1613 -34.9044
24/03/2024 15:25:25	Rodovia Governador Mário Covas - Jardim Veneza - João Pessoa - PB	54	Ligado	0v	569 metros	-7.1644 -34.9003

24/03/2024 15:25:51	BR-101 - Jardim Veneza - João Pessoa - PB	55	Ligado	0v	388 metros	-7.1668 -34.8977
24/03/2024 15:26:05	Rua Estevão Brett - Jardim Veneza - João Pessoa - PB	49	Ligado	0v	211 metros	-7.1686 -34.8971
24/03/2024 15:26:45	Avenida Estevão Brett - Jardim Veneza - João Pessoa - PB	49	Ligado	0v	573 metros	-7.1735 -34.8984
24/03/2024 15:27:25	Rua Estevão Brett - Jardim Veneza - João Pessoa - PB	41	Ligado	0v	505 metros	-7.1778 -34.8999
24/03/2024 15:28:00	Rodovia Governador Mário Covas - Distrito Industrial - João Pessoa - PB	18	Ligado	0v	383 metros	-7.1811 -34.9008
24/03/2024 15:28:35	Rodovia Governador Mário Covas - Costa e Silva - João Pessoa - PB	13	Ligado	0v	224 metros	-7.1793 -34.9000
24/03/2024 15:28:45	Rodovia Governador Mário Covas - Costa e Silva - João Pessoa - PB	0	Ligado	0v	Parado	-7.1793 -34.9000
24/03/2024 15:29:25	Rodovia Governador Mário Covas - Costa e Silva - João Pessoa - PB	12	Ligado	0v	Parado	-7.1793 -34.9000
24/03/2024 15:30:05	Rua Hortêncio Ribeiro de Luna - Costa e Silva - João Pessoa - PB	45	Ligado	0v	265 metros	-7.1816 -34.9006
24/03/2024 15:30:45	Rua Hortêncio Ribeiro de Luna - Costa e Silva - João Pessoa - PB	57	Ligado	0v	612 metros	-7.1868 -34.9024
24/03/2024 15:31:06	Rua Hortêncio Ribeiro de Luna - Costa e Silva - João Pessoa - PB	39	Ligado	0v	259 metros	-7.1891 -34.9030
24/03/2024 15:31:25	Distrito Industrial - João Pessoa - PB	20	Ligado	0v	121 metros	-7.1901 -34.9033
24/03/2024 15:32:05	Rua Hortêncio Ribeiro de Luna - Costa e Silva - João Pessoa - PB	0	Ligado	0v	252 metros	-7.1922 -34.9040
24/03/2024 15:32:45	Avenida Perimetral Sul - Gramame - João Pessoa - PB	52	Ligado	0v	399 metros	-7.1935 -34.9006
24/03/2024 15:32:59	Avenida Perimetral Sul - Gramame - João Pessoa - PB	52	Ligado	0v	204 metros	-7.1943 -34.8989
24/03/2024 15:33:12	Avenida Perimetral Sul - Gramame - João Pessoa - PB	55	Ligado	0v	175 metros	-7.1948 -34.8974
24/03/2024 15:33:25	Avenida Perimetral Sul - Gramame - João Pessoa - PB	66	Ligado	0v	227 metros	-7.1949 -34.8954
24/03/2024 15:34:02	Avenida Perimetral Sul - Gramame - João Pessoa - PB	31	Ligado	0v	574 metros	-7.1950 -34.8902
24/03/2024 15:34:17	Avenida Engenheiro Elson Gouveia Falcone - Gramame - João Pessoa - PB	13	Ligado	0v	81 metros	-7.1954 -34.8897
24/03/2024 15:34:45	Avenida Engenheiro Elson Gouveia Falcone - Gramame - João Pessoa - PB	31	Ligado	0v	200 metros	-7.1956 -34.8879
24/03/2024 15:35:25	Avenida Engenheiro Elson Gouveia Falcone - Gramame - João Pessoa - PB	19	Ligado	0v	316 metros	-7.1958 -34.8850
24/03/2024 15:36:05	Avenida Engenheiro Elson Gouveia Falcone - Gramame - João Pessoa - PB	14	Ligado	0v	Parado	-7.1958 -34.8850

24/03/2024 15:36:45	Rua do Arco - Gramame - João Pessoa - PB	29	Ligado	0v	341 metros	-7.1974 -34.8824
24/03/2024 15:37:25	Rua do Arco - Gramame - João Pessoa - PB	50	Ligado	0v	394 metros	-7.1993 -34.8794
24/03/2024 15:37:36	Gramame - João Pessoa - PB	27	Ligado	0v	111 metros	-7.1999 -34.8786
24/03/2024 15:37:46	Gramame - João Pessoa - PB	30	Ligado	0v	63 metros	-7.2001 -34.8781
24/03/2024 15:38:05	Rua Alberto de Miranda Henriques - Gramame - João Pessoa - PB	34	Ligado	0v	159 metros	-7.1999 -34.8767
24/03/2024 15:38:45	Rua Alberto de Miranda Henriques - Gramame - João Pessoa - PB	13	Ligado	0v	383 metros	-7.1996 -34.8732
24/03/2024 15:39:25	Rua Alberto de Miranda Henriques - Gramame - João Pessoa - PB	35	Ligado	0v	205 metros	-7.1994 -34.8714
24/03/2024 15:40:05	Rua Alberto de Miranda Henriques - Gramame - João Pessoa - PB	0	Ligado	0v	103 metros	-7.1993 -34.8704
24/03/2024 15:40:45	Rua Alberto de Miranda Henriques - Gramame - João Pessoa - PB	33	Ligado	0v	305 metros	-7.1991 -34.8677
24/03/2024 15:41:05	Rua Alberto de Miranda Henriques - Gramame - João Pessoa - PB	37	Ligado	0v	238 metros	-7.1990 -34.8655
24/03/2024 15:41:22	Avenida Cícera Batista de Luna - Gramame - João Pessoa - PB	28	Ligado	0v	137 metros	-7.1998 -34.8646
24/03/2024 15:42:03	Avenida Cícera Batista de Luna - Gramame - João Pessoa - PB	41	Ligado	0v	362 metros	-7.2029 -34.8637
24/03/2024 15:42:37	Avenida Cícera Batista de Luna - Gramame - João Pessoa - PB	35	Ligado	0v	383 metros	-7.2053 -34.8612
24/03/2024 15:43:10	Gramame - João Pessoa - PB	12	Ligado	0v	89 metros	-7.2060 -34.8608
24/03/2024 15:43:25	Rua Embaixador Sérgio Vieira de Mello - Gramame - João Pessoa - PB	28	Ligado	0v	89 metros	-7.2058 -34.8601
24/03/2024 15:44:05	Rua Comerciante Álvaro Antero do Nascimento - Gramame - João Pessoa - PB	13	Ligado	0v	336 metros	-7.2049 -34.8572
24/03/2024 15:44:45	Rua Comerciante Álvaro Antero do Nascimento - Planalto da Boa Esperança - João Pessoa - PB	19	Ligado	0v	220 metros	-7.2060 -34.8556
24/03/2024 15:45:10	Rua Comerciante Álvaro Antero do Nascimento - Planalto da Boa Esperança - João Pessoa - PB	11	Ligado	0v	174 metros	-7.2068 -34.8543
24/03/2024 15:45:25	Rua Comerciante Álvaro Antero do Nascimento - Planalto da Boa Esperança - João Pessoa - PB	0	Ligado	0v	Parado	-7.2068 -34.8543
24/03/2024 15:45:35	Gramame - João Pessoa - PB	18	Ligado	0v	74 metros	-7.2067 -34.8536
24/03/2024 15:45:45	Rua Flodoaldo Peixoto Filho - Planalto da Boa Esperança - João Pessoa - PB	18	Ligado	0v	53 metros	-7.2063 -34.8538
24/03/2024 15:46:05	Rua Flodoaldo Peixoto Filho - Planalto da Boa Esperança - João Pessoa - PB	28	Ligado	0v	143 metros	-7.2050 -34.8538

24/03/2024 15:46:29	Rua Flodoaldo Peixoto Filho - Planalto da Boa Esperança - João Pessoa - PB	26	Ligado	0v	155 metros	-7.2036 -34.8538
24/03/2024 15:46:45	Rua Flodoaldo Peixoto Filho - Planalto da Boa Esperança - João Pessoa - PB	38	Ligado	0v	160 metros	-7.2022 -34.8538
24/03/2024 15:47:25	Rua Flodoaldo Peixoto Filho - Valentina de Figueiredo - João Pessoa - PB	35	Ligado	0v	378 metros	-7.1988 -34.8537
24/03/2024 15:47:49	Rua Flodoaldo Peixoto Filho - Valentina de Figueiredo - João Pessoa - PB	17	Ligado	0v	244 metros	-7.1966 -34.8536
24/03/2024 15:48:05	Rua Flodoaldo Peixoto Filho - Valentina de Figueiredo - João Pessoa - PB	35	Ligado	0v	133 metros	-7.1954 -34.8537
24/03/2024 15:48:24	Rua Flodoaldo Peixoto Filho - Planalto da Boa Esperança - João Pessoa - PB	30	Ligado	0v	134 metros	-7.1943 -34.8538
24/03/2024 15:48:34	Rua Doutor Cícero Leite - Planalto da Boa Esperança - João Pessoa - PB	37	Ligado	0v	231 metros	-7.1934 -34.8539
24/03/2024 15:48:45	Rua Doutor Cícero Leite - Planalto da Boa Esperança - João Pessoa - PB	40	Ligado	0v	109 metros	-7.1930 -34.8548
24/03/2024 15:48:56	Rua Doutor Cícero Leite - Planalto da Boa Esperança - João Pessoa - PB	35	Ligado	0v	115 metros	-7.1928 -34.8558
24/03/2024 15:49:07	Rua Doutor Cícero Leite - Planalto da Boa Esperança - João Pessoa - PB	39	Ligado	0v	114 metros	-7.1919 -34.8562
24/03/2024 15:49:20	Rua Doutor Cícero Leite - Planalto da Boa Esperança - João Pessoa - PB	49	Ligado	0v	167 metros	-7.1906 -34.8555
24/03/2024 15:49:31	Rua Doutor Cícero Leite - Planalto da Boa Esperança - João Pessoa - PB	44	Ligado	0v	147 metros	-7.1893 -34.8551
24/03/2024 15:49:44	Rua Adalgisa Carneiro Cavalcanti - Cuiá - João Pessoa - PB	33	Ligado	0v	128 metros	-7.1882 -34.8553
24/03/2024 15:50:05	Rua Adalgisa Carneiro Cavalcanti - Cuiá - João Pessoa - PB	36	Ligado	0v	220 metros	-7.1865 -34.8564
24/03/2024 15:50:31	Rua Adalgisa Carneiro Cavalcanti - Cuiá - João Pessoa - PB	34	Ligado	0v	239 metros	-7.1845 -34.8571
24/03/2024 15:50:45	Rua Adalgisa Carneiro Cavalcanti - Cuiá - João Pessoa - PB	36	Ligado	0v	132 metros	-7.1838 -34.8580
24/03/2024 15:51:05	Rua Adalgisa Carneiro Cavalcanti - Cuiá - João Pessoa - PB	47	Ligado	0v	241 metros	-7.1823 -34.8596
24/03/2024 15:51:25	Rua Adalgisa Carneiro Cavalcanti - Cuiá - João Pessoa - PB	24	Ligado	0v	141 metros	-7.1812 -34.8603
24/03/2024 15:52:05	Rua Adalgisa Carneiro Cavalcanti - Cuiá - João Pessoa - PB	40	Ligado	0v	316 metros	-7.1790 -34.8620
24/03/2024 15:52:16	Rua Adalgisa Carneiro Cavalcanti - Cuiá - João Pessoa - PB	39	Ligado	0v	111 metros	-7.1783 -34.8627
24/03/2024 15:52:27	Rua Adalgisa Carneiro Cavalcanti - Cuiá - João Pessoa - PB	37	Ligado	0v	127 metros	-7.1775 -34.8636
24/03/2024 15:52:38	Rotatória do Cajueiro - Cuiá - João Pessoa - PB	25	Ligado	0v	89 metros	-7.1768 -34.8639

24/03/2024 15:53:22	Rua João Miguel de Souza - Ernesto Geisel - João Pessoa - PB	27	Ligado	0v	349 metros	-7.1742 -34.8656
24/03/2024 15:54:05	Rua João Miguel de Souza - Ernesto Geisel - João Pessoa - PB	46	Ligado	0v	330 metros	-7.1719 -34.8676
24/03/2024 15:54:30	Rua Doutor Manoel Lopes de Carvalho - Ernesto Geisel - João Pessoa - PB	15	Ligado	0v	123 metros	-7.1709 -34.8680
24/03/2024 15:54:45	Rua Doutor Manoel Lopes de Carvalho - Ernesto Geisel - João Pessoa - PB	36	Ligado	0v	124 metros	-7.1708 -34.8669
24/03/2024 15:55:25	Rua Doutor Manoel Lopes de Carvalho - Ernesto Geisel - João Pessoa - PB	0	Ligado	0v	185 metros	-7.1700 -34.8654
24/03/2024 15:55:36	Rua Doutor Manoel Lopes de Carvalho - Ernesto Geisel - João Pessoa - PB	30	Ligado	0v	60 metros	-7.1696 -34.8651
24/03/2024 15:56:01	Rodovia Governador Antônio Mariz - Ernesto Geisel - João Pessoa - PB	42	Ligado	0v	204 metros	-7.1680 -34.8642
24/03/2024 15:56:46	Rodovia Governador Antônio Mariz - Água Fria - João Pessoa - PB	55	Ligado	0v	628 metros	-7.1631 -34.8614
24/03/2024 15:57:21	Rodovia Governador Antônio Mariz - Água Fria - João Pessoa - PB	51	Ligado	0v	558 metros	-7.1588 -34.8588
24/03/2024 15:58:06	Rodovia Governador Antônio Mariz - Água Fria - João Pessoa - PB	23	Ligado	0v	215 metros	-7.1572 -34.8578
24/03/2024 15:58:46	Rodovia Governador Antônio Mariz - Água Fria - João Pessoa - PB	59	Ligado	0v	533 metros	-7.1533 -34.8550
24/03/2024 15:59:14	Rodovia Governador Antônio Mariz - Jardim São Paulo - João Pessoa - PB	29	Ligado	0v	396 metros	-7.1506 -34.8526
24/03/2024 15:59:26	Rua Pedro Alves de Andrade - Água Fria - João Pessoa - PB	24	Ligado	0v	94 metros	-7.1508 -34.8518
24/03/2024 16:00:06	Rua José Firmino Ferreira - Jardim São Paulo - João Pessoa - PB	16	Ligado	0v	68 metros	-7.1509 -34.8512
24/03/2024 16:00:16	Rua José Firmino Ferreira - Jardim São Paulo - João Pessoa - PB	10	Ligado	0v	Parado	-7.1509 -34.8512
24/03/2024 16:00:46	Rua Joaquim Borba Filho - Água Fria - João Pessoa - PB	0	Ligado	0v	56 metros	-7.1511 -34.8507
24/03/2024 16:01:26	Rua Joaquim Borba Filho - Água Fria - João Pessoa - PB	0	Ligado	0v	Parado	-7.1511 -34.8507
24/03/2024 16:02:06	Rua Joaquim Borba Filho - Jardim São Paulo - João Pessoa - PB	23	Ligado	0v	305 metros	-7.1520 -34.8481
24/03/2024 16:02:20	Rua Joaquim Borba Filho - Jardim São Paulo - João Pessoa - PB	25	Ligado	0v	80 metros	-7.1521 -34.8475
24/03/2024 16:02:31	Rua Joaquim Borba Filho, 630 - Jardim São Paulo - João Pessoa - PB	24	Ligado	0v	86 metros	-7.1524 -34.8467
24/03/2024 16:02:41	Rua Joaquim Borba Filho, 630 - Jardim São Paulo - João Pessoa - PB	12	Ligado	0v	Parado	-7.1524 -34.8467
24/03/2024 16:03:04	Rua Comerciante João Francisco de Souza - Jardim São Paulo - João Pessoa - PB	14	Ligado	0v	156 metros	-7.1522 -34.8454

24/03/2024 16:03:15	Rua Comerciante João Francisco de Souza - Jardim São Paulo - João Pessoa - PB	13	Ligado	0v	Parado	-7.1522 -34.8454
24/03/2024 16:03:26	Rua Francisco Timóteo de Souza - Anatólia - João Pessoa - PB	12	Ligado	0v	95 metros	-7.1519 -34.8446
24/03/2024 16:04:06	Rua Francisco Timóteo de Souza - Anatólia - João Pessoa - PB	32	Ligado	0v	350 metros	-7.1514 -34.8414
24/03/2024 16:04:46	Rua Francisco Timóteo de Souza - Anatólia - João Pessoa - PB	0	Ligado	0v	163 metros	-7.1511 -34.8400
24/03/2024 16:05:26	Rua Francisco Timóteo de Souza - Anatólia - João Pessoa - PB	0	Ligado	0v	Parado	-7.1511 -34.8400
24/03/2024 16:06:06	Rua Rosa Lima dos Santos - Jardim Cidade Universitária - João Pessoa - PB	22	Ligado	0v	58 metros	-7.1510 -34.8395
24/03/2024 16:06:39	Rua Maria Eduarda de Carvalho Moura e Silva - Jardim Cidade Universitária - João Pessoa - PB	14	Ligado	0v	276 metros	-7.1505 -34.8370
24/03/2024 16:07:26	Rua Maria Eduarda de Carvalho Moura e Silva - Jardim Cidade Universitária - João Pessoa - PB	0	Ligado	0v	137 metros	-7.1518 -34.8369
24/03/2024 16:08:06	Rua Reginaldo Amaral Muribeca - Jardim Cidade Universitária - João Pessoa - PB	21	Ligado	0v	74 metros	-7.1519 -34.8375
24/03/2024 16:08:46	Rua Cecília Rodrigues de Siqueira - Jardim Cidade Universitária - João Pessoa - PB	0	Ligado	0v	142 metros	-7.1521 -34.8388
24/03/2024 16:09:02	Rua Cecília Rodrigues de Siqueira - Jardim Cidade Universitária - João Pessoa - PB	12	Ligado	0v	Parado	-7.1521 -34.8388
24/03/2024 16:09:26	Rua Walfredo Macedo Brandão - Jardim Cidade Universitária - João Pessoa - PB	0	Ligado	0v	135 metros	-7.1512 -34.8396
24/03/2024 16:10:06	Rua Walfredo Macedo Brandão - Jardim Cidade Universitária - João Pessoa - PB	26	Ligado	0v	Parado	-7.1512 -34.8396
24/03/2024 16:10:46	Bancários - João Pessoa - PB	37	Ligado	0v	424 metros	-7.1486 -34.8425
24/03/2024 16:11:06	Rua Empresário João Rodrigues Alves - Bancários - João Pessoa - PB	10	Ligado	0v	160 metros	-7.1480 -34.8438
24/03/2024 16:11:26	Rua Empresário João Rodrigues Alves - Bancários - João Pessoa - PB	0	Ligado	0v	Parado	-7.1480 -34.8438
24/03/2024 16:11:43	Rua Empresário João Rodrigues Alves - Bancários - João Pessoa - PB	27	Ligado	0v	99 metros	-7.1478 -34.8446
24/03/2024 16:12:06	Rua Empresário João Rodrigues Alves - Bancários - João Pessoa - PB	24	Ligado	0v	230 metros	-7.1471 -34.8466
24/03/2024 16:12:35	Rua Empresário João Rodrigues Alves - Bancários - João Pessoa - PB	29	Ligado	0v	234 metros	-7.1465 -34.8486
24/03/2024 16:12:46	Rua Empresário João Rodrigues Alves - Bancários - João Pessoa - PB	40	Ligado	0v	107 metros	-7.1465 -34.8496
24/03/2024 16:12:56	Rua Empresário João Rodrigues Alves - Bancários - João Pessoa - PB	32	Ligado	0v	90 metros	-7.1461 -34.8503
24/03/2024 16:13:13	Girador UFPB - Centro de Tecnologia - Bancários - João Pessoa - PB	23	Ligado	0v	130 metros	-7.1450 -34.8504

24/03/2024 16:13:26	Rua Tab Estanislau Eloy - Castelo Branco - João Pessoa - PB	38	Ligado	0v	117 metros	-7.1441 -34.8509
24/03/2024 16:13:53	Rua Tabelião Estanislau Eloy - Castelo Branco - João Pessoa - PB	54	Ligado	0v	412 metros	-7.1405 -34.8517
24/03/2024 16:14:04	Rua Tabelião Estanislau Eloy - Castelo Branco - João Pessoa - PB	57	Ligado	0v	160 metros	-7.1391 -34.8512
24/03/2024 16:14:26	Girador UFPB - CCHLA - Castelo Branco - João Pessoa - PB	24	Ligado	0v	259 metros	-7.1370 -34.8503
24/03/2024 16:14:46	Avenida Dom Pedro II - Castelo Branco - João Pessoa - PB	41	Ligado	0v	145 metros	-7.1372 -34.8516
24/03/2024 16:14:57	Avenida Dom Pedro II - Castelo Branco - João Pessoa - PB	42	Ligado	0v	147 metros	-7.1375 -34.8529
24/03/2024 16:15:10	Avenida Dom Pedro II - Castelo Branco - João Pessoa - PB	40	Ligado	0v	135 metros	-7.1375 -34.8541
24/03/2024 16:15:21	Avenida Dom Pedro II - Castelo Branco - João Pessoa - PB	24	Ligado	0v	115 metros	-7.1369 -34.8549
24/03/2024 16:15:32	Rodovia Governador Antônio Mariz - Castelo Branco - João Pessoa - PB	34	Ligado	0v	69 metros	-7.1367 -34.8544
24/03/2024 16:15:55	Rodovia Governador Antônio Mariz - Jardim São Paulo - João Pessoa - PB	49	Ligado	0v	264 metros	-7.1386 -34.8529
24/03/2024 16:16:06	Rodovia Governador Antônio Mariz - Jardim São Paulo - João Pessoa - PB	54	Ligado	0v	169 metros	-7.1400 -34.8523
24/03/2024 16:16:46	Rodovia Governador Antônio Mariz - Jardim São Paulo - João Pessoa - PB	58	Ligado	0v	668 metros	-7.1458 -34.8509
24/03/2024 16:16:59	Rodovia Governador Antônio Mariz - Jardim São Paulo - João Pessoa - PB	65	Ligado	0v	229 metros	-7.1478 -34.8507
24/03/2024 16:17:17	Rodovia Governador Antônio Mariz - Jardim São Paulo - João Pessoa - PB	62	Ligado	0v	321 metros	-7.1503 -34.8523
24/03/2024 16:18:05	Rodovia Governador Antônio Mariz - Água Fria - João Pessoa - PB	62	Ligado	0v	880 metros	-7.1563 -34.8574
24/03/2024 16:18:46	Acesso ao Trevo Motel - Água Fria - João Pessoa - PB	62	Ligado	0v	726 metros	-7.1619 -34.8608
24/03/2024 16:19:26	Rodovia Governador Antônio Mariz - Cristo Redentor - João Pessoa - PB	43	Ligado	0v	664 metros	-7.1671 -34.8638
24/03/2024 16:19:40	Marginal Rodovia Governador Antônio Mariz - Cristo Redentor - João Pessoa - PB	47	Ligado	0v	175 metros	-7.1683 -34.8648
24/03/2024 16:19:54	Marginal da Rodovia Governador Antônio Mariz - Cristo Redentor - João Pessoa - PB	50	Ligado	0v	177 metros	-7.1696 -34.8657
24/03/2024 16:20:05	Marginal da Rodovia Governador Antônio Mariz - Cristo Redentor - João Pessoa - PB	53	Ligado	0v	164 metros	-7.1704 -34.8669
24/03/2024 16:20:42	Viaduto Eduardo Campos - Cristo Redentor - João Pessoa - PB	51	Ligado	0v	515 metros	-7.1701 -34.8716
24/03/2024 16:21:13	Viaduto Eduardo Campos - Cristo Redentor - João Pessoa - PB	25	Ligado	0v	407 metros	-7.1691 -34.8751

24/03/2024 16:21:26	Estádio Almeidaão - João Paulo II - João Pessoa - PB	34	Ligado	0v	81 metros	-7.1686 -34.8746
24/03/2024 16:21:39	Viaduto Eduardo Campos - Cristo Redentor - João Pessoa - PB	37	Ligado	0v	101 metros	-7.1694 -34.8743
24/03/2024 16:21:49	Estádio Almeidaão - João Paulo II - João Pessoa - PB	20	Ligado	0v	84 metros	-7.1702 -34.8744
24/03/2024 16:22:06	Rua Manoel Rufino da Silva - João Paulo II - João Pessoa - PB	46	Ligado	0v	152 metros	-7.1700 -34.8758
24/03/2024 16:22:46	Rua Manoel Rufino da Silva - João Paulo II - João Pessoa - PB	24	Ligado	0v	402 metros	-7.1695 -34.8794
24/03/2024 16:23:26	Rua Manoel Rufino da Silva - João Paulo II - João Pessoa - PB	41	Ligado	0v	450 metros	-7.1690 -34.8834
24/03/2024 16:24:06	Rua Capitão José Belo Diniz - Ernani Sátyro - João Pessoa - PB	40	Ligado	0v	248 metros	-7.1705 -34.8851
24/03/2024 16:24:46	Rua Doutor Maurílio de Almeida - Ernani Sátyro - João Pessoa - PB	25	Ligado	0v	284 metros	-7.1724 -34.8868
24/03/2024 16:25:26	Rua Doutor Maurílio de Almeida - Ernani Sátyro - João Pessoa - PB	42	Ligado	0v	369 metros	-7.1749 -34.8890
24/03/2024 16:25:44	Rua Terezinha Ferreira de Lima - Ernani Sátyro - João Pessoa - PB	12	Ligado	0v	91 metros	-7.1754 -34.8896
24/03/2024 16:26:06	Rua Professor José Holmes - Ernani Sátyro - João Pessoa - PB	11	Ligado	0v	150 metros	-7.1750 -34.8909
24/03/2024 16:26:16	Rua Professor José Holmes - Ernani Sátyro - João Pessoa - PB	16	Ligado	0v	56 metros	-7.1749 -34.8914
24/03/2024 16:26:26	Rua Professor José Holmes - Ernani Sátyro - João Pessoa - PB	16	Ligado	0v	Parado	-7.1749 -34.8914
24/03/2024 16:26:46	Rua Doutor Abilio Paiva - Ernani Sátyro - João Pessoa - PB	22	Ligado	0v	96 metros	-7.1753 -34.8922
24/03/2024 16:27:26	Rua Doutor Abilio Paiva - Ernani Sátyro - João Pessoa - PB	0	Ligado	0v	Parado	-7.1753 -34.8922
24/03/2024 16:28:06	Rua Doutor Abilio Paiva - Ernani Sátyro - João Pessoa - PB	0	Ligado	0v	Parado	-7.1753 -34.8922
24/03/2024 16:28:46	Rua Doutor Abilio Paiva - Ernani Sátyro - João Pessoa - PB	0	Ligado	0v	Parado	-7.1753 -34.8922
24/03/2024 16:29:26	Rua Doutor Abilio Paiva - Ernani Sátyro - João Pessoa - PB	0	Ligado	0v	Parado	-7.1753 -34.8922
24/03/2024 16:30:06	Rua Doutor Abilio Paiva - Ernani Sátyro - João Pessoa - PB	0	Ligado	0v	Parado	-7.1753 -34.8922
24/03/2024 16:30:46	Rua Doutor Abilio Paiva - Ernani Sátyro - João Pessoa - PB	0	Ligado	0v	Parado	-7.1753 -34.8922
24/03/2024 16:31:26	Rua Doutor Abilio Paiva - Ernani Sátyro - João Pessoa - PB	0	Ligado	0v	Parado	-7.1753 -34.8922
24/03/2024 16:32:06	Rua Doutor Abilio Paiva - Ernani Sátyro - João Pessoa - PB	0	Ligado	0v	Parado	-7.1753 -34.8922

24/03/2024 20:07:46	Rua Doutor Abilio Paiva - Ernani Sátyro - João Pessoa - PB	0	Desligado	0v	Parado	-7.1753 -34.8922
24/03/2024 20:12:46	Rua Doutor Abilio Paiva - Ernani Sátyro - João Pessoa - PB	0	Desligado	0v	Parado	-7.1753 -34.8922
24/03/2024 20:17:46	Rua Doutor Abilio Paiva - Ernani Sátyro - João Pessoa - PB	0	Desligado	0v	Parado	-7.1753 -34.8922
24/03/2024 20:22:46	Rua Doutor Abilio Paiva - Ernani Sátyro - João Pessoa - PB	0	Desligado	0v	Parado	-7.1753 -34.8922
24/03/2024 20:27:46	Rua Doutor Abilio Paiva - Ernani Sátyro - João Pessoa - PB	0	Desligado	0v	Parado	-7.1753 -34.8922
24/03/2024 20:32:47	Rua Doutor Abilio Paiva - Ernani Sátyro - João Pessoa - PB	0	Desligado	0v	Parado	-7.1753 -34.8922
24/03/2024 20:37:47	Rua Doutor Abilio Paiva - Ernani Sátyro - João Pessoa - PB	0	Desligado	0v	Parado	-7.1753 -34.8922
24/03/2024 20:42:47	Rua Doutor Abilio Paiva - Ernani Sátyro - João Pessoa - PB	0	Desligado	0v	Parado	-7.1753 -34.8922
24/03/2024 20:47:47	Rua Doutor Abilio Paiva - Ernani Sátyro - João Pessoa - PB	0	Desligado	0v	Parado	-7.1753 -34.8922
24/03/2024 20:52:47	Rua Doutor Abilio Paiva - Ernani Sátyro - João Pessoa - PB	0	Desligado	0v	Parado	-7.1753 -34.8922
24/03/2024 20:57:47	Rua Doutor Abilio Paiva - Ernani Sátyro - João Pessoa - PB	0	Desligado	0v	Parado	-7.1753 -34.8922
24/03/2024 20:59:36	Rua Doutor Abilio Paiva - Ernani Sátyro - João Pessoa - PB	0	Desligado	0v	Parado	-7.1753 -34.8922
24/03/2024 20:59:46						
24/03/2024 21:00:22	Rua Doutor Abilio Paiva - Ernani Sátyro - João Pessoa - PB	0	Ligado	0v	Parado	-7.1753 -34.8922
24/03/2024 21:01:02	Rua Doutor Abilio Paiva - Ernani Sátyro - João Pessoa - PB	0	Ligado	0v	Parado	-7.1753 -34.8922
24/03/2024 21:01:42	Rua Doutor Abilio Paiva - Ernani Sátyro - João Pessoa - PB	0	Ligado	0v	Parado	-7.1753 -34.8922
24/03/2024 21:02:22	Rua Doutor Abilio Paiva - Ernani Sátyro - João Pessoa - PB	0	Ligado	0v	Parado	-7.1753 -34.8922
24/03/2024 21:03:02	Rua João Lali da Silva Pinto - Ernani Sátyro - João Pessoa - PB	14	Ligado	0v	85 metros	-7.1752 -34.8929
24/03/2024 21:03:42	Rua Pintor Santa Rosa - Ernani Sátyro - João Pessoa - PB	14	Ligado	0v	103 metros	-7.1746 -34.8937
24/03/2024 21:04:22	Rua Pintor Santa Rosa - Ernani Sátyro - João Pessoa - PB	10	Ligado	0v	Parado	-7.1746 -34.8937
24/03/2024 21:05:02	Rua Coronel João Costa e Silva - Ernani Sátyro - João Pessoa - PB	14	Ligado	0v	131 metros	-7.1745 -34.8949
24/03/2024 21:05:42	Rua Coronel João Costa e Silva - Ernani Sátyro - João Pessoa - PB	16	Ligado	0v	148 metros	-7.1758 -34.8946

24/03/2024 21:06:22	Rua Felice di Belli - Costa e Silva - João Pessoa - PB	37	Ligado	0v	263 metros	-7.1781 -34.8952
24/03/2024 21:06:35	Rua Felice di Belli - Costa e Silva - João Pessoa - PB	11	Ligado	0v	111 metros	-7.1791 -34.8955
24/03/2024 21:06:45	Rua Felice di Belli - Costa e Silva - João Pessoa - PB	18	Ligado	0v	Parado	-7.1791 -34.8955
24/03/2024 21:07:02	Rua Heitor Gusmão - Costa e Silva - João Pessoa - PB	22	Ligado	0v	103 metros	-7.1797 -34.8961
24/03/2024 21:07:22	Rua Heitor Gusmão - Costa e Silva - João Pessoa - PB	14	Ligado	0v	73 metros	-7.1803 -34.8964
24/03/2024 21:07:42	Rua Graciliano Delgado - Costa e Silva - João Pessoa - PB	26	Ligado	0v	123 metros	-7.1799 -34.8975
24/03/2024 21:08:22	Rua Graciliano Delgado - Costa e Silva - João Pessoa - PB	0	Ligado	0v	274 metros	-7.1791 -34.8998
24/03/2024 21:08:36	Rodovia Governador Mário Covas - Costa e Silva - João Pessoa - PB	26	Ligado	0v	55 metros	-7.1786 -34.8998
24/03/2024 21:08:46	Rodovia Governador Mário Covas - Costa e Silva - João Pessoa - PB	17	Ligado	0v	69 metros	-7.1780 -34.8996
24/03/2024 21:09:02	Rodovia Governador Mário Covas - Distrito Industrial - João Pessoa - PB	36	Ligado	0v	83 metros	-7.1786 -34.9000
24/03/2024 21:09:42	Rodovia Governador Mário Covas - Distrito Industrial - João Pessoa - PB	71	Ligado	0v	660 metros	-7.1843 -34.9018
24/03/2024 21:10:22	Rodovia Governador Mário Covas - Distrito Industrial - João Pessoa - PB	70	Ligado	0v	793 metros	-7.1911 -34.9039
24/03/2024 21:11:02	Rodovia Governador Mário Covas - Distrito Industrial - João Pessoa - PB	69	Ligado	0v	782 metros	-7.1978 -34.9061
24/03/2024 21:11:42	Rodovia Governador Mário Covas - Distrito Industrial - João Pessoa - PB	66	Ligado	0v	611 metros	-7.2029 -34.9079
24/03/2024 21:12:22	Rodovia Governador Mário Covas - Mussuré - João Pessoa - PB	71	Ligado	0v	787 metros	-7.2097 -34.9101
24/03/2024 21:13:02	Rodovia Governador Mário Covas - Conde - PB	69	Ligado	0v	786 metros	-7.2164 -34.9124
24/03/2024 21:13:42	Rodovia Governador Mário Covas - Conde - PB	58	Ligado	0v	734 metros	-7.2226 -34.9143
24/03/2024 21:14:00	Rodovia Governador Mário Covas - Conde - PB	51	Ligado	0v	277 metros	-7.2248 -34.9155
24/03/2024 21:14:22	Rodovia Governador Mário Covas - Conde - PB	48	Ligado	0v	305 metros	-7.2269 -34.9174
24/03/2024 21:15:02	Rodovia Governador Mário Covas - Pousada - Conde - PB	74	Ligado	0v	689 metros	-7.2314 -34.9216
24/03/2024 21:15:42	Rodovia Governador Mário Covas - Pousada - Conde - PB	70	Ligado	0v	751 metros	-7.2367 -34.9258
24/03/2024 21:16:22	Rodovia Governador Mário Covas - Pousada - Conde - PB	69	Ligado	0v	779 metros	-7.2428 -34.9293

24/03/2024 21:17:02	Rodovia Governador Mário Covas - Pousada - Conde - PB	68	Ligado	0v	782 metros	-7.2493 -34.9320
24/03/2024 21:17:42	Rodovia Governador Mário Covas - Pousada - Conde - PB	67	Ligado	0v	775 metros	-7.2557 -34.9347
24/03/2024 21:18:10	Rodovia Governador Mário Covas - Alhandra - PB	66	Ligado	0v	529 metros	-7.2602 -34.9361
24/03/2024 21:18:23	Rodovia Governador Mário Covas - Alhandra - PB	69	Ligado	0v	252 metros	-7.2625 -34.9364
24/03/2024 21:19:03	Rodovia Governador Mário Covas - Alhandra - PB	66	Ligado	0v	779 metros	-7.2694 -34.9375
24/03/2024 21:19:43	Rodovia Governador Mário Covas - Conde - PB	69	Ligado	0v	777 metros	-7.2763 -34.9385
24/03/2024 21:20:22	Rodovia Governador Mário Covas - Alhandra - PB	69	Ligado	0v	761 metros	-7.2831 -34.9393
24/03/2024 21:21:03	Rodovia Governador Mário Covas - Alhandra - PB	70	Ligado	0v	802 metros	-7.2902 -34.9383
24/03/2024 21:21:43	Rodovia Governador Mário Covas - Alhandra - PB	68	Ligado	0v	782 metros	-7.2971 -34.9373
24/03/2024 21:22:23	Rodovia Governador Mário Covas - Alhandra - PB	68	Ligado	0v	766 metros	-7.3032 -34.9405
24/03/2024 21:23:03	Rodovia Governador Mário Covas - Alhandra - PB	67	Ligado	0v	752 metros	-7.3091 -34.9439
24/03/2024 21:23:36	Rodovia Governador Mário Covas - Alhandra - PB	67	Ligado	0v	603 metros	-7.3139 -34.9465
24/03/2024 21:24:23	Rodovia Governador Mário Covas - Alhandra - PB	72	Ligado	0v	903 metros	-7.3220 -34.9469
24/03/2024 21:25:03	Rodovia Governador Mário Covas - Alhandra - PB	73	Ligado	0v	764 metros	-7.3288 -34.9473
24/03/2024 21:25:43	Rodovia Governador Mário Covas - Alhandra - PB	24	Ligado	0v	514 metros	-7.3334 -34.9474
24/03/2024 21:26:23	Marginal BR-101 - Alhandra - PB	68	Ligado	0v	563 metros	-7.3385 -34.9478
24/03/2024 21:27:03	Marginal BR-101 - Alhandra - PB	69	Ligado	0v	782 metros	-7.3455 -34.9483
24/03/2024 21:27:43	Marginal BR-101 - Alhandra - PB	54	Ligado	0v	699 metros	-7.3517 -34.9493
24/03/2024 21:28:05	Marginal BR-101 - Alhandra - PB	23	Ligado	0v	297 metros	-7.3542 -34.9500
24/03/2024 21:28:23	PB-032 - Alhandra - PB	52	Ligado	0v	168 metros	-7.3540 -34.9515
24/03/2024 21:29:03	PB-032 - Pedras de Fogo - PB	68	Ligado	0v	747 metros	-7.3528 -34.9581
24/03/2024 21:29:43	PB-032 - Pedras de Fogo - PB	70	Ligado	0v	785 metros	-7.3508 -34.9649


24/03/2024 21:30:12	PB-032 - Pedras de Fogo - PB	70	Ligado	0v	562 metros	-7.3492 -34.9697
24/03/2024 21:30:23	PB-032 - Pedras de Fogo - PB	70	Ligado	0v	215 metros	-7.3480 -34.9713
24/03/2024 21:31:03	PB-032 - Pedras de Fogo - PB	65	Ligado	0v	778 metros	-7.3441 -34.9771
24/03/2024 21:31:33	PB-032 - Pedras de Fogo - PB	47	Ligado	0v	471 metros	-7.3417 -34.9806
24/03/2024 21:31:43	PB-032 - Pedras de Fogo - PB	57	Ligado	0v	139 metros	-7.3421 -34.9818
24/03/2024 21:32:23	PB-032 - Pedras de Fogo - PB	65	Ligado	0v	722 metros	-7.3453 -34.9874
24/03/2024 21:33:03	PB-032 - Pedras de Fogo - PB	66	Ligado	0v	752 metros	-7.3487 -34.9933
24/03/2024 21:33:43	PB-032 - Pedras de Fogo - PB	70	Ligado	0v	787 metros	-7.3523 -34.9995
24/03/2024 21:34:23	PB-032 - Pedras de Fogo - PB	67	Ligado	0v	774 metros	-7.3541 -35.0063
24/03/2024 21:35:03	PB-032 - Pedras de Fogo - PB	69	Ligado	0v	650 metros	-7.3553 -35.0120
24/03/2024 21:35:43	PB-032 - Pedras de Fogo - PB	70	Ligado	0v	782 metros	-7.3567 -35.0190
24/03/2024 21:36:23	PB-032 - Pedras de Fogo - PB	68	Ligado	0v	878 metros	-7.3578 -35.0268
24/03/2024 21:37:03	PB-032 - Pedras de Fogo - PB	53	Ligado	0v	623 metros	-7.3601 -35.0320
24/03/2024 21:37:25	PB-032 - Pedras de Fogo - PB	56	Ligado	0v	328 metros	-7.3614 -35.0347
24/03/2024 21:37:40	PB-032 - Pedras de Fogo - PB	63	Ligado	0v	248 metros	-7.3633 -35.0357
24/03/2024 21:38:23	PB-032 - Pedras de Fogo - PB	68	Ligado	0v	825 metros	-7.3706 -35.0344
24/03/2024 21:38:42	PB-032 - Pedras de Fogo - PB	60	Ligado	0v	363 metros	-7.3738 -35.0338
24/03/2024 21:38:54	PB-032 - Pedras de Fogo - PB	66	Ligado	0v	210 metros	-7.3755 -35.0347
24/03/2024 21:39:43	PB-032 - Pedras de Fogo - PB	69	Ligado	0v	949 metros	-7.3784 -35.0428
24/03/2024 21:40:23	PB-032 - Pedras de Fogo - PB	70	Ligado	0v	779 metros	-7.3830 -35.0481
24/03/2024 21:41:03	PB-032 - Pedras de Fogo - PB	69	Ligado	0v	783 metros	-7.3878 -35.0533
24/03/2024 21:41:43	PB-032 - Pedras de Fogo - PB	69	Ligado	0v	782 metros	-7.3926 -35.0585

24/03/2024 21:42:23	PB-032 - Pedras de Fogo - PB	70	Ligado	0v	781 metros	-7.3974 -35.0636
24/03/2024 21:42:51	PB-032 - Pedras de Fogo - PB	64	Ligado	0v	536 metros	-7.4006 -35.0673
24/03/2024 21:43:03	PB-032 - Pedras de Fogo - PB	66	Ligado	0v	225 metros	-7.4001 -35.0692
24/03/2024 21:43:37	PB-032 - Pedras de Fogo - PB	69	Ligado	0v	655 metros	-7.3980 -35.0747
24/03/2024 21:44:03	PB-032 - Pedras de Fogo - PB	70	Ligado	0v	501 metros	-7.3973 -35.0792
24/03/2024 21:44:23	PB-032 - Pedras de Fogo - PB	70	Ligado	0v	390 metros	-7.3981 -35.0827
24/03/2024 21:45:03	Pedras de Fogo - PB	65	Ligado	0v	743 metros	-7.3997 -35.0892
24/03/2024 21:45:43	PB-032 - Pedras de Fogo - PB	45	Ligado	0v	637 metros	-7.4011 -35.0948
24/03/2024 21:46:23	PB-032 - Pedras de Fogo - PB	33	Ligado	0v	330 metros	-7.4019 -35.0977
24/03/2024 21:47:03	Rua Santo Antônio, KM 1 - Pedras de Fogo - PB	31	Ligado	0v	327 metros	-7.4026 -35.1005
24/03/2024 21:47:43	Rua Santo Antônio - Pedras de Fogo - PB	20	Ligado	0v	316 metros	-7.4033 -35.1033
24/03/2024 21:48:23	Rua Santo Antônio - Pedras de Fogo - PB	16	Ligado	0v	195 metros	-7.4038 -35.1050
24/03/2024 21:49:03	Rua Rui Barbosa - Pedras de Fogo - PB	30	Ligado	0v	271 metros	-7.4044 -35.1074
24/03/2024 21:49:43	Beco da baiúca - Pedras de Fogo - PB	34	Ligado	0v	263 metros	-7.4050 -35.1097
24/03/2024 21:50:23	Rua Fernando Cunha Lima - Centro - Pedras de Fogo - PB	14	Ligado	0v	164 metros	-7.4045 -35.1111
24/03/2024 21:50:44	Rua Primeiro de Janeiro - Pedras de Fogo - PB	13	Ligado	0v	88 metros	-7.4037 -35.1111
24/03/2024 21:51:03	Rua Vinte e Quatro de Outubro - Centro - Pedras de Fogo - PB	28	Ligado	0v	122 metros	-7.4034 -35.1122
24/03/2024 21:51:43	Rua Maria Augusta Correa de Melo - Centro - Pedras de Fogo - PB	28	Ligado	0v	219 metros	-7.4030 -35.1141
24/03/2024 21:52:23	Rua Fernando Cabral - Centro - Pedras de Fogo - PB	20	Ligado	0v	260 metros	-7.4028 -35.1165
24/03/2024 21:53:03	Rua Professor Getulio Cesar Rodrigues Guedes - Centro - Pedras de Fogo - PB	33	Ligado	0v	283 metros	-7.4022 -35.1190
24/03/2024 21:53:43	Rua Professor Getulio Cesar Rodrigues Guedes - Pedras de Fogo - PB	38	Ligado	0v	313 metros	-7.4017 -35.1218
24/03/2024 21:54:23	Rua da Baixinha - Pedras de Fogo - PB	14	Ligado	0v	316 metros	-7.4012 -35.1246

24/03/2024 21:54:35	Rua da Baixinha - Pedras de Fogo - PB	28	Ligado	0v	68 metros	-7.4012 -35.1252
24/03/2024 21:54:59	Rua da Baixinha - Pedras de Fogo - PB	31	Ligado	0v	182 metros	-7.4018 -35.1267
24/03/2024 21:55:10	Rodovia PE-075 - Itambé - PE	23	Ligado	0v	74 metros	-7.4018 -35.1274
24/03/2024 21:55:43	Rodovia PE-075 - Juripiranga - PB	40	Ligado	0v	243 metros	-7.4007 -35.1293
24/03/2024 21:56:23	Rodovia PE-075 - Juripiranga - PB	70	Ligado	0v	699 metros	-7.3976 -35.1348
24/03/2024 21:57:03	Rodovia PE-075 - Juripiranga - PB	70	Ligado	0v	774 metros	-7.3970 -35.1418
24/03/2024 21:57:43	Rodovia PE-075 - Juripiranga - PB	70	Ligado	0v	778 metros	-7.3944 -35.1484
24/03/2024 21:58:02	Rodovia PE-075 - Juripiranga - PB	69	Ligado	0v	370 metros	-7.3930 -35.1514
24/03/2024 21:58:23	Rodovia PE-075 - Juripiranga - PB	70	Ligado	0v	410 metros	-7.3922 -35.1550
24/03/2024 21:59:04	Rodovia PE-075 - Juripiranga - PB	69	Ligado	0v	799 metros	-7.3912 -35.1621
24/03/2024 21:59:44	Rodovia PE-075 - Juripiranga - PB	74	Ligado	0v	792 metros	-7.3929 -35.1691
24/03/2024 22:00:24	Rodovia PE-075 - Juripiranga - PB	63	Ligado	0v	630 metros	-7.3945 -35.1746
24/03/2024 22:01:04	Itambé - PE	70	Ligado	0v	780 metros	-7.3961 -35.1814
24/03/2024 22:01:23	Rodovia PE-075 - Juripiranga - PB	71	Ligado	0v	363 metros	-7.3968 -35.1847
24/03/2024 22:01:44	Rodovia PE-075 - Juripiranga - PB	80	Ligado	0v	779 metros	-7.3961 -35.1885
24/03/2024 22:02:24	Rodovia PE-075 - Juripiranga - PB	68	Ligado	0v	790 metros	-7.3948 -35.1955
24/03/2024 22:02:37	Rodovia PE-075 - Juripiranga - PB	71	Ligado	0v	244 metros	-7.3939 -35.1975
24/03/2024 22:02:59	Rodovia PE-075 - Juripiranga - PB	66	Ligado	0v	647 metros	-7.3911 -35.2000
24/03/2024 22:03:29	Rodovia PE-075 - Juripiranga - PB	71	Ligado	0v	584 metros	-7.3889 -35.2048
24/03/2024 22:03:40	Rodovia PE-075 - Juripiranga - PB	65	Ligado	0v	212 metros	-7.3885 -35.2066
24/03/2024 22:04:06	Rodovia PE-075 - Juripiranga - PB	64	Ligado	0v	480 metros	-7.3883 -35.2110
24/03/2024 22:04:24	Rodovia PE-075 - Juripiranga - PB	84	Ligado	0v	822 metros	-7.3864 -35.2137

24/03/2024 22:08:33	Rodovia PE-082 - Itambé - PE	57	Ligado	0v	3,44 km	-7.3830 -35.2447
24/03/2024 22:08:49	Rodovia PE-082 - Itambé - PE	62	Ligado	0v	272 metros	-7.3840 -35.2469
24/03/2024 22:10:34	Rodovia PE-082 - Itambé - PE	56	Ligado	0v	1,58 km	-7.3941 -35.2570
24/03/2024 22:11:14	Rodovia PE-082 - Itambé - PE	37	Ligado	0v	593 metros	-7.3994 -35.2575
24/03/2024 22:12:37	Rodovia PE-082 - Itambé - PE	62	Ligado	0v	1,03 km	-7.4083 -35.2602
24/03/2024 22:13:06	Rodovia PE-082 - Itambé - PE	62	Ligado	0v	485 metros	-7.4124 -35.2617
24/03/2024 22:13:17	Rodovia PE-082 - Itambé - PE	58	Ligado	0v	201 metros	-7.4141 -35.2615
24/03/2024 22:13:31	Rua Santa Cruz - Camutanga - PE	23	Ligado	0v	163 metros	-7.4156 -35.2614
24/03/2024 22:13:57	Rua Santa Cruz - Camutanga - PE	0	Ligado	0v	83 metros	-7.4156 -35.2621
24/03/2024 22:14:21	Rua Santa Cruz - Camutanga - PE	26	Ligado	0v	99 metros	-7.4152 -35.2629
24/03/2024 22:14:37	Rua Santa Cruz - Camutanga - PE	35	Ligado	0v	132 metros	-7.4143 -35.2637
24/03/2024 22:15:17	Rua Santa Cruz - Camutanga - PE	35	Ligado	0v	529 metros	-7.4109 -35.2670
24/03/2024 22:15:57	Rua Santa Cruz - Camutanga - PE	35	Ligado	0v	278 metros	-7.4091 -35.2688
24/03/2024 22:16:37	Rua Santa Cruz - Camutanga - PE	35	Ligado	0v	275 metros	-7.4075 -35.2707
24/03/2024 22:16:50	Avenida Doutor Simplício Tavares de Melo - Camutanga - PE	12	Ligado	0v	96 metros	-7.4070 -35.2714
24/03/2024 22:17:17	Avenida Doutor Simplício Tavares de Melo - Camutanga - PE	12	Ligado	0v	104 metros	-7.4078 -35.2718
24/03/2024 22:17:47	Avenida Doutor Simplício Tavares de Melo - Camutanga - PE	13	Ligado	0v	104 metros	-7.4086 -35.2723
24/03/2024 22:17:57	Avenida Doutor Simplício Tavares de Melo - Camutanga - PE	13	Ligado	0v	Parado	-7.4086 -35.2723
24/03/2024 22:18:23	Avenida Doutor Simplício Tavares de Melo - Camutanga - PE	17	Ligado	0v	126 metros	-7.4087 -35.2734
24/03/2024 22:18:36	Avenida Doutor Simplício Tavares de Melo - Camutanga - PE	12	Ligado	0v	Parado	-7.4087 -35.2734
24/03/2024 22:19:17	Avenida Presidente Getúlio Vargas, 240 - Camutanga - PE	0	Ligado	0v	250 metros	-7.4070 -35.2748
24/03/2024 22:19:40	Avenida Moisés Correia - Camutanga - PE	11	Ligado	0v	92 metros	-7.4072 -35.2756

24/03/2024 22:19:57	Avenida Moisés Correia - Camutanga - PE	0	Ligado	0v	Parado	-7.4072 -35.2756
24/03/2024 22:20:37	Avenida Moisés Correia - Camutanga - PE	0	Ligado	0v	63 metros	-7.4077 -35.2754
24/03/2024 22:21:17	Avenida Moisés Correia - Camutanga - PE	0	Ligado	0v	Parado	-7.4077 -35.2754
24/03/2024 22:21:57	Avenida Moisés Correia - Camutanga - PE	0	Ligado	0v	Parado	-7.4077 -35.2754
24/03/2024 22:22:38	Avenida Moisés Correia - Camutanga - PE	0	Ligado	0v	Parado	-7.4077 -35.2754
24/03/2024 22:23:18	Avenida Moisés Correia - Camutanga - PE	0	Ligado	0v	Parado	-7.4077 -35.2754
24/03/2024 22:23:58	Avenida Moisés Correia - Camutanga - PE	0	Ligado	0v	Parado	-7.4077 -35.2754
24/03/2024 22:24:38	Avenida Moisés Correia - Camutanga - PE	0	Ligado	0v	Parado	-7.4077 -35.2754
24/03/2024 22:25:03	Avenida Moisés Correia - Camutanga - PE	0	Ligado	0v	Parado	-7.4077 -35.2754
24/03/2024 22:25:05						
24/03/2024 22:29:38	Avenida Moisés Correia - Camutanga - PE	0	Desligado	0v	Parado	-7.4077 -35.2754
24/03/2024 22:34:38	Avenida Moisés Correia - Camutanga - PE	0	Desligado	0v	Parado	-7.4077 -35.2754
24/03/2024 22:39:38	Avenida Moisés Correia - Camutanga - PE	0	Desligado	0v	Parado	-7.4077 -35.2754
24/03/2024 22:44:38	Avenida Moisés Correia - Camutanga - PE	0	Desligado	0v	Parado	-7.4077 -35.2754
24/03/2024 22:49:38	Avenida Moisés Correia - Camutanga - PE	0	Desligado	0v	Parado	-7.4077 -35.2754
24/03/2024 22:54:38	Avenida Moisés Correia - Camutanga - PE	0	Desligado	0v	Parado	-7.4077 -35.2754
24/03/2024 22:59:38	Avenida Moisés Correia - Camutanga - PE	0	Desligado	0v	Parado	-7.4077 -35.2754
24/03/2024 23:04:38	Avenida Moisés Correia - Camutanga - PE	0	Desligado	0v	Parado	-7.4077 -35.2754
24/03/2024 23:09:38	Avenida Moisés Correia - Camutanga - PE	0	Desligado	0v	Parado	-7.4077 -35.2754
24/03/2024 23:14:38	Avenida Moisés Correia - Camutanga - PE	0	Desligado	0v	Parado	-7.4077 -35.2754
24/03/2024 23:19:38	Avenida Moisés Correia - Camutanga - PE	0	Desligado	0v	Parado	-7.4077 -35.2754
24/03/2024 23:24:38	Avenida Moisés Correia - Camutanga - PE	0	Desligado	0v	Parado	-7.4077 -35.2754

25/03/2024 04:59:38	Avenida Moisés Correia - Camutanga - PE	0	Desligado	0v	Parado	-7.4077 -35.2754
25/03/2024 05:04:38	Avenida Moisés Correia - Camutanga - PE	0	Desligado	0v	Parado	-7.4077 -35.2754
25/03/2024 05:09:38	Avenida Moisés Correia - Camutanga - PE	0	Desligado	0v	Parado	-7.4077 -35.2754
25/03/2024 05:14:38	Avenida Moisés Correia - Camutanga - PE	0	Desligado	0v	Parado	-7.4077 -35.2754
25/03/2024 05:19:38	Avenida Moisés Correia - Camutanga - PE	0	Desligado	0v	Parado	-7.4077 -35.2754
25/03/2024 05:24:38	Avenida Moisés Correia - Camutanga - PE	0	Desligado	0v	Parado	-7.4077 -35.2754
25/03/2024 05:29:38	Avenida Moisés Correia - Camutanga - PE	0	Desligado	0v	Parado	-7.4077 -35.2754
25/03/2024 05:34:38	Avenida Moisés Correia - Camutanga - PE	0	Desligado	0v	Parado	-7.4077 -35.2754
25/03/2024 05:39:38	Avenida Moisés Correia - Camutanga - PE	0	Desligado	0v	Parado	-7.4077 -35.2754
25/03/2024 05:44:38	Avenida Moisés Correia - Camutanga - PE	0	Desligado	0v	Parado	-7.4077 -35.2754
25/03/2024 05:49:38	Avenida Moisés Correia - Camutanga - PE	0	Desligado	0v	Parado	-7.4077 -35.2754
25/03/2024 05:54:38	Avenida Moisés Correia - Camutanga - PE	0	Desligado	0v	Parado	-7.4077 -35.2754
25/03/2024 05:59:38	Avenida Moisés Correia - Camutanga - PE	0	Desligado	0v	Parado	-7.4077 -35.2754
25/03/2024 06:04:38	Avenida Moisés Correia - Camutanga - PE	0	Desligado	0v	Parado	-7.4077 -35.2754
25/03/2024 06:09:38	Avenida Moisés Correia - Camutanga - PE	0	Desligado	0v	Parado	-7.4077 -35.2754
25/03/2024 06:14:38	Avenida Moisés Correia - Camutanga - PE	0	Desligado	0v	Parado	-7.4077 -35.2754
25/03/2024 06:19:13	Avenida Moisés Correia - Camutanga - PE	0	Desligado	0v	Parado	-7.4077 -35.2754
25/03/2024 06:19:28						
25/03/2024 06:20:04	Avenida Moisés Correia - Camutanga - PE	0	Ligado	0v	Parado	-7.4077 -35.2754
25/03/2024 06:20:44	Avenida Moisés Correia - Camutanga - PE	0	Ligado	0v	Parado	-7.4077 -35.2754
25/03/2024 06:21:24	Avenida Moisés Correia - Camutanga - PE	0	Ligado	0v	Parado	-7.4077 -35.2754
25/03/2024 06:22:04	Avenida Moisés Correia - Camutanga - PE	0	Ligado	0v	Parado	-7.4077 -35.2754

25/03/2024 06:22:44	Avenida Moisés Correia - Camutanga - PE	0	Ligado	0v	Parado	-7.4077 -35.2754
25/03/2024 06:23:24	Avenida Moisés Correia - Camutanga - PE	0	Ligado	0v	Parado	-7.4077 -35.2754
25/03/2024 06:24:04	Avenida Moisés Correia - Camutanga - PE	0	Ligado	0v	Parado	-7.4077 -35.2754
25/03/2024 06:24:44	Avenida Moisés Correia - Camutanga - PE	0	Ligado	0v	Parado	-7.4077 -35.2754
25/03/2024 06:25:24	Avenida Moisés Correia - Camutanga - PE	0	Ligado	0v	Parado	-7.4077 -35.2754
25/03/2024 06:26:04	Avenida Moisés Correia - Camutanga - PE	0	Ligado	0v	Parado	-7.4077 -35.2754
25/03/2024 06:26:44	Avenida Moisés Correia - Camutanga - PE	0	Ligado	0v	Parado	-7.4077 -35.2754
25/03/2024 06:27:24	Avenida Moisés Correia - Camutanga - PE	0	Ligado	0v	Parado	-7.4077 -35.2754
25/03/2024 06:28:04	Avenida Moisés Correia - Camutanga - PE	0	Ligado	0v	Parado	-7.4077 -35.2754
25/03/2024 06:28:44	Avenida Moisés Correia - Camutanga - PE	0	Ligado	0v	Parado	-7.4077 -35.2754
25/03/2024 06:29:24	Avenida Moisés Correia - Camutanga - PE	0	Ligado	0v	Parado	-7.4077 -35.2754
25/03/2024 06:30:04	Avenida Moisés Correia - Camutanga - PE	0	Ligado	0v	Parado	-7.4077 -35.2754
25/03/2024 06:30:44	Avenida Moisés Correia - Camutanga - PE	0	Ligado	0v	Parado	-7.4077 -35.2754
25/03/2024 06:31:25	Travessa José Batista - Camutanga - PE	0	Ligado	0v	119 metros	-7.4087 -35.2749
25/03/2024 06:31:35	Travessa José Batista - Camutanga - PE	13	Ligado	0v	Parado	-7.4087 -35.2749
25/03/2024 06:32:03	Avenida Moisés Correia - Camutanga - PE	10	Ligado	0v	108 metros	-7.4096 -35.2745
25/03/2024 06:32:45	Avenida Moisés Correia - Camutanga - PE	0	Ligado	0v	86 metros	-7.4103 -35.2743
25/03/2024 06:33:25	Avenida Moisés Correia - Camutanga - PE	0	Ligado	0v	Parado	-7.4103 -35.2743
25/03/2024 06:34:05	Rua Juscelino Kubitschek - Camutanga - PE	0	Ligado	0v	66 metros	-7.4101 -35.2737
25/03/2024 06:34:45	Rua Juscelino Kubitschek - Camutanga - PE	0	Ligado	0v	Parado	-7.4101 -35.2737
25/03/2024 06:35:25	Avenida Presidente Getúlio Vargas - Camutanga - PE	0	Ligado	0v	59 metros	-7.4099 -35.2732
25/03/2024 06:36:05	Avenida Presidente Getúlio Vargas - Camutanga - PE	0	Ligado	0v	Parado	-7.4099 -35.2732

25/03/2024 06:36:45	Avenida Presidente Getúlio Vargas - Camutanga - PE	0	Ligado	0v	Parado	-7.4099 -35.2732
25/03/2024 06:37:25	Rua Agamenon Magalhães - Camutanga - PE	0	Ligado	0v	109 metros	-7.4089 -35.2730
25/03/2024 06:38:05	Avenida Doutor Simplício Tavares de Melo - Camutanga - PE	11	Ligado	0v	76 metros	-7.4087 -35.2736
25/03/2024 06:38:45	Avenida Doutor Simplício Tavares de Melo - Camutanga - PE	0	Ligado	0v	Parado	-7.4087 -35.2736
25/03/2024 06:39:25	Avenida Doutor Simplício Tavares de Melo - Camutanga - PE	0	Ligado	0v	Parado	-7.4087 -35.2736
25/03/2024 06:39:45	Avenida Presidente Getúlio Vargas, 240 - Camutanga - PE	10	Ligado	0v	92 metros	-7.4081 -35.2742
25/03/2024 06:40:02	Avenida Presidente Getúlio Vargas, 240 - Camutanga - PE	14	Ligado	0v	71 metros	-7.4076 -35.2745
25/03/2024 06:40:15	Avenida Presidente Getúlio Vargas, 240 - Camutanga - PE	14	Ligado	0v	69 metros	-7.4070 -35.2748
25/03/2024 06:40:25	Avenida Presidente Getúlio Vargas, 240 - Camutanga - PE	12	Ligado	0v	Parado	-7.4070 -35.2748
25/03/2024 06:40:38	Rua Joaquim Nabuco - Camutanga - PE	14	Ligado	0v	67 metros	-7.4070 -35.2754
25/03/2024 06:41:25	Rua Joaquim Nabuco - Camutanga - PE	0	Ligado	0v	Parado	-7.4070 -35.2754
25/03/2024 06:42:05	Avenida Moisés Correia - Camutanga - PE	0	Ligado	0v	174 metros	-7.4058 -35.2764
25/03/2024 06:42:45	Avenida Moisés Correia - Camutanga - PE	10	Ligado	0v	Parado	-7.4058 -35.2764
25/03/2024 06:43:25	Avenida Pedro de Albuquerque Uchôa - Camutanga - PE	0	Ligado	0v	179 metros	-7.4052 -35.2749
25/03/2024 06:44:05	Avenida Pedro de Albuquerque Uchôa - Camutanga - PE	0	Ligado	0v	78 metros	-7.4050 -35.2743
25/03/2024 06:44:45	Rua Santa Cruz - Camutanga - PE	10	Ligado	0v	109 metros	-7.4045 -35.2734
25/03/2024 06:45:25	Rua Santa Cruz - Camutanga - PE	0	Ligado	0v	90 metros	-7.4052 -35.2729
25/03/2024 06:46:05	Rua Santa Cruz - Camutanga - PE	16	Ligado	0v	Parado	-7.4052 -35.2729
25/03/2024 06:46:36	Rua Santa Cruz - Camutanga - PE	13	Ligado	0v	168 metros	-7.4064 -35.2720
25/03/2024 06:47:25	Rua Santa Cruz - Camutanga - PE	12	Ligado	0v	288 metros	-7.4080 -35.2700
25/03/2024 06:48:05	Rua Santa Cruz - Camutanga - PE	26	Ligado	0v	244 metros	-7.4096 -35.2684
25/03/2024 06:48:45	Rua Santa Cruz - Camutanga - PE	0	Ligado	0v	130 metros	-7.4104 -35.2676

25/03/2024 06:49:25	Rua Santa Cruz - Camutanga - PE	38	Ligado	0v	253 metros	-7.4120 -35.2660
25/03/2024 06:50:05	Rua Santa Cruz - Camutanga - PE	49	Ligado	0v	508 metros	-7.4153 -35.2628
25/03/2024 06:50:22	Rodovia Pe Oitenta e Dois - Camutanga - PE	32	Ligado	0v	195 metros	-7.4160 -35.2612
25/03/2024 06:50:45	Rodovia PE-082 - Camutanga - PE	25	Ligado	0v	149 metros	-7.4171 -35.2605
25/03/2024 06:51:21	Rodovia PE-082 - Camutanga - PE	30	Ligado	0v	239 metros	-7.4190 -35.2595
25/03/2024 06:52:05	Rodovia PE-082 - Camutanga - PE	29	Ligado	0v	314 metros	-7.4217 -35.2587
25/03/2024 06:52:31	Rodovia PE-082 - Camutanga - PE	37	Ligado	0v	173 metros	-7.4232 -35.2582
25/03/2024 06:52:45	Rodovia PE-082 - Camutanga - PE	37	Ligado	0v	150 metros	-7.4243 -35.2575
25/03/2024 06:53:25	Rodovia PE-082 - Camutanga - PE	23	Ligado	0v	335 metros	-7.4270 -35.2560
25/03/2024 06:54:05	Rodovia PE-082 - Camutanga - PE	46	Ligado	0v	381 metros	-7.4301 -35.2548
25/03/2024 06:54:45	Rodovia PE-082 - Ferreiros - PE	55	Ligado	0v	627 metros	-7.4352 -35.2522
25/03/2024 06:55:25	Rodovia PE-082 - Ferreiros - PE	46	Ligado	0v	555 metros	-7.4397 -35.2502
25/03/2024 06:56:05	Rodovia PE-082 - Ferreiros - PE	48	Ligado	0v	564 metros	-7.4448 -35.2498
25/03/2024 06:56:20	Rodovia PE-082 - Ferreiros - PE	34	Ligado	0v	180 metros	-7.4464 -35.2499
25/03/2024 06:56:45	Rodovia PE-082 - Ferreiros - PE	41	Ligado	0v	226 metros	-7.4483 -35.2506
25/03/2024 06:57:25	Rodovia PE-082 - Ferreiros - PE	42	Ligado	0v	399 metros	-7.4517 -35.2519
25/03/2024 06:57:43	Rodovia PE-082 - Ferreiros - PE	45	Ligado	0v	235 metros	-7.4536 -35.2527
25/03/2024 06:58:05	Rodovia PE-082 - Ferreiros - PE	45	Ligado	0v	255 metros	-7.4552 -35.2543
25/03/2024 06:58:45	Rodovia PE-082 - Ferreiros - PE	52	Ligado	0v	582 metros	-7.4584 -35.2585
25/03/2024 06:59:25	Rodovia PE-082 - Ferreiros - PE	47	Ligado	0v	580 metros	-7.4615 -35.2627
25/03/2024 07:00:05	Rodovia PE-082 - Ferreiros - PE	48	Ligado	0v	532 metros	-7.4644 -35.2665
25/03/2024 07:00:45	Rodovia PE-082 - Ferreiros - PE	52	Ligado	0v	560 metros	-7.4674 -35.2706

25/03/2024 07:01:25	Rodovia PE-082 - Ferreiros - PE	29	Ligado	0v	479 metros	-7.4701 -35.2740
25/03/2024 07:02:05	Rodovia PE-082 - Ferreiros - PE	20	Ligado	0v	210 metros	-7.4713 -35.2754
25/03/2024 07:02:45	Rodovia PE-082 - Ferreiros - PE	43	Ligado	0v	329 metros	-7.4733 -35.2776
25/03/2024 07:03:25	Rodovia PE-082 - Ferreiros - PE	36	Ligado	0v	447 metros	-7.4759 -35.2807
25/03/2024 07:04:05	Rodovia PE-082 - Ferreiros - PE	37	Ligado	0v	374 metros	-7.4781 -35.2832
25/03/2024 07:04:45	Rodovia PE-082 - Ferreiros - PE	55	Ligado	0v	513 metros	-7.4812 -35.2867
25/03/2024 07:05:25	Rodovia PE-082 - Ferreiros - PE	55	Ligado	0v	603 metros	-7.4848 -35.2908
25/03/2024 07:06:05	Rodovia PE-082 - Ferreiros - PE	48	Ligado	0v	587 metros	-7.4882 -35.2948
25/03/2024 07:06:17	Rodovia PE-082 - Ferreiros - PE	52	Ligado	0v	171 metros	-7.4894 -35.2958
25/03/2024 07:06:29	Rodovia PE-082 - Ferreiros - PE	48	Ligado	0v	170 metros	-7.4907 -35.2965
25/03/2024 07:06:45	Rodovia PE-082 - Ferreiros - PE	36	Ligado	0v	198 metros	-7.4925 -35.2969
25/03/2024 07:06:59	Rodovia PE-082 - Ferreiros - PE	13	Ligado	0v	94 metros	-7.4933 -35.2971
25/03/2024 07:07:25	Rodovia PE-082 - Mocs - Ferreiros - PE	19	Ligado	0v	185 metros	-7.4949 -35.2974
25/03/2024 07:08:05	Rodovia PE-082 - Mocs - Timbaúba - PE	24	Ligado	0v	260 metros	-7.4972 -35.2979
25/03/2024 07:08:45	Rodovia PE-082 - Mocs - Ferreiros - PE	0	Ligado	0v	266 metros	-7.4995 -35.2984
25/03/2024 07:09:25	Rodovia PE-082 - Mocs - Ferreiros - PE	11	Ligado	0v	Parado	-7.4995 -35.2984
25/03/2024 07:10:05	Rodovia PE-082 - Mocs - Timbaúba - PE	35	Ligado	0v	297 metros	-7.5021 -35.2989
25/03/2024 07:10:19	Timbaúba - PE	12	Ligado	0v	103 metros	-7.5030 -35.2991
25/03/2024 07:10:46	Timbaúba - PE	0	Ligado	0v	Parado	-7.5030 -35.2991
25/03/2024 07:11:04	Rodovia PE-082 - Mocs - Timbaúba - PE	21	Ligado	0v	63 metros	-7.5036 -35.2992
25/03/2024 07:11:21	Rodovia PE-082 - Mocs - Timbaúba - PE	36	Ligado	0v	145 metros	-7.5048 -35.2997
25/03/2024 07:12:06	Rodovia PE-082 - Mocs - Timbaúba - PE	34	Ligado	0v	441 metros	-7.5083 -35.3014



25/03/2024 07:12:30	Rodovia PE-082 - Mocs - Timbaúba - PE	35	Ligado	0v	246 metros	-7.5103 -35.3024
25/03/2024 07:12:46	Rodovia PE-082 - Mocs - Timbaúba - PE	30	Ligado	0v	146 metros	-7.5116 -35.3027
25/03/2024 07:13:11	Rodovia PE-082 - Mocs - Timbaúba - PE	21	Ligado	0v	151 metros	-7.5129 -35.3031
25/03/2024 07:13:26	Rua Coronel Claudino - Mocs - Timbaúba - PE	29	Ligado	0v	118 metros	-7.5135 -35.3040
25/03/2024 07:13:52	Rua Coronel Claudino - Mocs - Timbaúba - PE	26	Ligado	0v	187 metros	-7.5140 -35.3056
25/03/2024 07:14:06	Mocs - Timbaúba - PE	14	Ligado	0v	76 metros	-7.5140 -35.3063
25/03/2024 07:14:46	Rua Doutor Geraldo Ferreira Lima - Mocs - Timbaúba - PE	14	Ligado	0v	145 metros	-7.5144 -35.3076
25/03/2024 07:15:22	Rua Wilson Neves Calabria - Mocs - Timbaúba - PE	11	Ligado	0v	147 metros	-7.5153 -35.3085
25/03/2024 07:16:06	Travessa Sete de Setembro - Mocs - Timbaúba - PE	0	Ligado	0v	135 metros	-7.5149 -35.3096
25/03/2024 07:16:46	Rua Manoel Xavier de Andrade - Mocs - Timbaúba - PE	0	Ligado	0v	57 metros	-7.5151 -35.3100
25/03/2024 07:17:26	Rua Manoel Xavier de Andrade - Mocs - Timbaúba - PE	0	Ligado	0v	Parado	-7.5151 -35.3100
25/03/2024 07:18:06	Rua Manoel Xavier de Andrade - Mocs - Timbaúba - PE	0	Ligado	0v	Parado	-7.5151 -35.3100
25/03/2024 07:18:46	Rua Manoel Xavier de Andrade - Mocs - Timbaúba - PE	0	Ligado	0v	Parado	-7.5151 -35.3100
25/03/2024 07:19:26	Rua Manoel Xavier de Andrade - Mocs - Timbaúba - PE	0	Ligado	0v	Parado	-7.5151 -35.3100
25/03/2024 07:20:06	Rua Manoel Xavier de Andrade - Mocs - Timbaúba - PE	0	Ligado	0v	Parado	-7.5151 -35.3100
25/03/2024 07:20:46	Rua Manoel Xavier de Andrade - Mocs - Timbaúba - PE	0	Ligado	0v	Parado	-7.5151 -35.3100
25/03/2024 07:21:26	Rua Manoel Xavier de Andrade - Mocs - Timbaúba - PE	0	Ligado	0v	Parado	-7.5151 -35.3100
25/03/2024 07:22:06	Rua Manoel Xavier de Andrade - Mocs - Timbaúba - PE	0	Ligado	0v	Parado	-7.5151 -35.3100
25/03/2024 07:22:19	Rua Manoel Xavier de Andrade - Mocs - Timbaúba - PE	13	Ligado	0v	56 metros	-7.5156 -35.3103
25/03/2024 07:22:46	Rua Irma Albertine - Mocs - Timbaúba - PE	14	Ligado	0v	62 metros	-7.5161 -35.3100
25/03/2024 07:23:04	Rua Irma Albertine - Mocs - Timbaúba - PE	13	Ligado	0v	71 metros	-7.5166 -35.3096
25/03/2024 07:23:14	Rua Irma Albertine - Mocs - Timbaúba - PE	10	Ligado	0v	Parado	-7.5166 -35.3096



25/03/2024 07:23:26	Rua Irma Albertine - Mocs - Timbaúba - PE	15	Ligado	0v	Parado	-7.5166 -35.3096
25/03/2024 07:24:06	Rua Doutor Geraldo Ferreira Lima - Mocs - Timbaúba - PE	17	Ligado	0v	222 metros	-7.5152 -35.3082
25/03/2024 07:24:34	Rua Doutor Geraldo Ferreira Lima - Mocs - Timbaúba - PE	15	Ligado	0v	122 metros	-7.5143 -35.3075
25/03/2024 07:24:46	Rua Doutor Geraldo Ferreira Lima - Mocs - Timbaúba - PE	0	Ligado	0v	Parado	-7.5143 -35.3075
25/03/2024 07:25:26	Rua Coronel Claudino - Mocs - Timbaúba - PE	18	Ligado	0v	184 metros	-7.5140 -35.3059
25/03/2024 07:26:04	Rua Coronel Claudino - Mocs - Timbaúba - PE	23	Ligado	0v	218 metros	-7.5135 -35.3040
25/03/2024 07:26:15	Rua Coronel Claudino - Mocs - Timbaúba - PE	16	Ligado	0v	70 metros	-7.5132 -35.3035
25/03/2024 07:26:46	Rua Coronel Claudino - Mocs - Timbaúba - PE	0	Ligado	0v	Parado	-7.5132 -35.3035
25/03/2024 07:26:56	Rua Coronel Claudino - Mocs - Timbaúba - PE	14	Ligado	0v	Parado	-7.5132 -35.3035
25/03/2024 07:27:26	Rodovia PE-082 - Mocs - Timbaúba - PE	26	Ligado	0v	188 metros	-7.5117 -35.3027
25/03/2024 07:28:05	Rodovia PE-082 - Mocs - Timbaúba - PE	46	Ligado	0v	380 metros	-7.5085 -35.3015
25/03/2024 07:28:46	Rodovia PE-082 - Mocs - Timbaúba - PE	45	Ligado	0v	551 metros	-7.5041 -35.2993
25/03/2024 07:29:26	Rodovia PE-082 - Mocs - Ferreiros - PE	11	Ligado	0v	424 metros	-7.5003 -35.2985
25/03/2024 07:30:06	Rodovia PE-082 - Mocs - Ferreiros - PE	0	Ligado	0v	74 metros	-7.4997 -35.2983
25/03/2024 07:30:46	Rodovia PE-082 - Mocs - Ferreiros - PE	0	Ligado	0v	Parado	-7.4997 -35.2983
25/03/2024 07:31:26	Rodovia PE-082 - Mocs - Ferreiros - PE	0	Ligado	0v	Parado	-7.4997 -35.2983
25/03/2024 07:32:06	Rodovia PE-082 - Mocs - Ferreiros - PE	0	Ligado	0v	Parado	-7.4997 -35.2983
25/03/2024 07:32:46	Rodovia PE-082 - Mocs - Ferreiros - PE	0	Ligado	0v	Parado	-7.4997 -35.2983
25/03/2024 07:33:26	Rodovia PE-082 - Mocs - Ferreiros - PE	0	Ligado	0v	Parado	-7.4997 -35.2983
25/03/2024 07:34:06	Rodovia PE-082 - Mocs - Ferreiros - PE	0	Ligado	0v	Parado	-7.4997 -35.2983
25/03/2024 07:34:46	Rodovia PE-082 - Mocs - Ferreiros - PE	0	Ligado	0v	Parado	-7.4997 -35.2983
25/03/2024 07:35:26	Rodovia PE-082 - Mocs - Ferreiros - PE	0	Ligado	0v	Parado	-7.4997 -35.2983

25/03/2024 07:36:06	Rodovia PE-082 - Mocs - Ferreiros - PE	0	Ligado	0v	Parado	-7.4997 -35.2983
25/03/2024 07:36:46	Rodovia PE-082 - Mocs - Ferreiros - PE	0	Ligado	0v	Parado	-7.4997 -35.2983
25/03/2024 07:37:26	Rodovia PE-082 - Mocs - Ferreiros - PE	0	Ligado	0v	Parado	-7.4997 -35.2983
25/03/2024 07:38:06	Rodovia PE-082 - Mocs - Ferreiros - PE	0	Ligado	0v	Parado	-7.4997 -35.2983
25/03/2024 07:38:46	Rodovia PE-082 - Mocs - Ferreiros - PE	0	Ligado	0v	Parado	-7.4997 -35.2983
25/03/2024 07:39:26	Rodovia PE-082 - Mocs - Ferreiros - PE	0	Ligado	0v	Parado	-7.4997 -35.2983
25/03/2024 07:40:06	Rodovia PE-082 - Mocs - Ferreiros - PE	0	Ligado	0v	Parado	-7.4997 -35.2983
25/03/2024 07:40:46	Rodovia PE-082 - Mocs - Ferreiros - PE	0	Ligado	0v	Parado	-7.4997 -35.2983
25/03/2024 07:41:26	Rodovia PE-082 - Mocs - Ferreiros - PE	0	Ligado	0v	Parado	-7.4997 -35.2983
25/03/2024 07:42:06	Rodovia PE-082 - Mocs - Ferreiros - PE	0	Ligado	0v	Parado	-7.4997 -35.2983
25/03/2024 07:42:46	Rodovia PE-082 - Mocs - Ferreiros - PE	0	Ligado	0v	Parado	-7.4997 -35.2983
25/03/2024 07:43:18	Rodovia PE-082 - Mocs - Ferreiros - PE	14	Ligado	0v	Parado	-7.4997 -35.2983
25/03/2024 07:43:28	Rodovia PE-082 - Mocs - Ferreiros - PE	14	Ligado	0v	81 metros	-7.4990 -35.2982
25/03/2024 07:44:06	Rodovia PE-082 - Mocs - Ferreiros - PE	34	Ligado	0v	298 metros	-7.4964 -35.2977
25/03/2024 07:44:46	Rodovia PE-082 - Ferreiros - PE	13	Ligado	0v	362 metros	-7.4932 -35.2971
25/03/2024 07:45:15	Rodovia PE-082 - Ferreiros - PE	57	Ligado	0v	313 metros	-7.4904 -35.2964
25/03/2024 07:45:26	Rodovia PE-082 - Ferreiros - PE	64	Ligado	0v	187 metros	-7.4890 -35.2955
25/03/2024 07:46:06	Rodovia PE-082 - Ferreiros - PE	66	Ligado	0v	761 metros	-7.4844 -35.2904
25/03/2024 07:46:46	Rodovia PE-082 - Ferreiros - PE	67	Ligado	0v	764 metros	-7.4799 -35.2852
25/03/2024 07:47:26	Rodovia PE-082 - Ferreiros - PE	57	Ligado	0v	697 metros	-7.4758 -35.2805
25/03/2024 07:47:39	Rodovia PE-082 - Ferreiros - PE	56	Ligado	0v	211 metros	-7.4745 -35.2790
25/03/2024 07:48:06	Rodovia PE-082 - Ferreiros - PE	47	Ligado	0v	437 metros	-7.4719 -35.2761


25/03/2024 07:48:17	Rodovia PE-082 - Ferreiros - PE	16	Ligado	0v	73 metros	-7.4715 -35.2756
25/03/2024 07:48:46	Rodovia PE-082 - Ferreiros - PE	24	Ligado	0v	167 metros	-7.4705 -35.2744
25/03/2024 07:49:26	Rodovia PE-082 - Ferreiros - PE	45	Ligado	0v	424 metros	-7.4682 -35.2714
25/03/2024 07:50:07	Rodovia PE-082 - Ferreiros - PE	53	Ligado	0v	593 metros	-7.4649 -35.2672
25/03/2024 07:50:47	Rodovia PE-082 - Ferreiros - PE	55	Ligado	0v	593 metros	-7.4617 -35.2629
25/03/2024 07:51:27	Rodovia PE-082 - Ferreiros - PE	64	Ligado	0v	670 metros	-7.4581 -35.2581
25/03/2024 07:52:07	Rodovia PE-082 - Ferreiros - PE	47	Ligado	0v	651 metros	-7.4545 -35.2534
25/03/2024 07:52:22	Rodovia PE-082 - Ferreiros - PE	47	Ligado	0v	190 metros	-7.4531 -35.2524
25/03/2024 07:52:47	Rodovia PE-082 - Ferreiros - PE	44	Ligado	0v	329 metros	-7.4504 -35.2514
25/03/2024 07:53:27	Rodovia PE-082 - Ferreiros - PE	24	Ligado	0v	325 metros	-7.4476 -35.2504
25/03/2024 07:54:04	Rodovia PE-082 - Ferreiros - PE	13	Ligado	0v	66 metros	-7.4471 -35.2501
25/03/2024 07:54:35	Rodovia PE-082 - Ferreiros - PE	36	Ligado	0v	226 metros	-7.4451 -35.2498
25/03/2024 07:54:47	Rodovia PE-082 - Ferreiros - PE	47	Ligado	0v	144 metros	-7.4438 -35.2499
25/03/2024 07:55:27	Rodovia PE-082 - Ferreiros - PE	47	Ligado	0v	549 metros	-7.4389 -35.2504
25/03/2024 07:56:07	Rodovia PE-082 - Ferreiros - PE	64	Ligado	0v	612 metros	-7.4340 -35.2528
25/03/2024 07:56:47	Rodovia PE-082 - Camutanga - PE	59	Ligado	0v	673 metros	-7.4286 -35.2556
25/03/2024 07:57:11	Rodovia PE-082 - Camutanga - PE	14	Ligado	0v	268 metros	-7.4263 -35.2563
25/03/2024 07:57:27	Rodovia PE-082 - Camutanga - PE	35	Ligado	0v	118 metros	-7.4254 -35.2568
25/03/2024 07:57:55	Rodovia PE-082 - Camutanga - PE	37	Ligado	0v	364 metros	-7.4226 -35.2585
25/03/2024 07:58:07	Rodovia PE-082 - Camutanga - PE	26	Ligado	0v	432 metros	-7.4220 -35.2587
25/03/2024 07:58:47	Rodovia PE-082 - Camutanga - PE	31	Ligado	0v	303 metros	-7.4193 -35.2593
25/03/2024 07:59:05	Rodovia PE-082 - Camutanga - PE	22	Ligado	0v	171 metros	-7.4179 -35.2599

25/03/2024 07:59:27	Rodovia PE-082 - Camutanga - PE	29	Ligado	0v	139 metros	-7.4169 -35.2606
25/03/2024 07:59:53	Rua Santa Cruz - Camutanga - PE	16	Ligado	0v	160 metros	-7.4156 -35.2614
25/03/2024 08:00:07	Rua Santa Cruz - Camutanga - PE	35	Ligado	0v	109 metros	-7.4155 -35.2623
25/03/2024 08:00:47	Rua Santa Cruz - Camutanga - PE	47	Ligado	0v	396 metros	-7.4130 -35.2650
25/03/2024 08:01:27	Rua Santa Cruz - Camutanga - PE	22	Ligado	0v	406 metros	-7.4104 -35.2675
25/03/2024 08:02:07	Rua Santa Cruz - Camutanga - PE	11	Ligado	0v	256 metros	-7.4088 -35.2692
25/03/2024 08:02:47	Rua Santa Cruz - Camutanga - PE	27	Ligado	0v	258 metros	-7.4073 -35.2709
25/03/2024 08:03:03	Avenida Doutor Simplício Tavares de Melo - Camutanga - PE	12	Ligado	0v	72 metros	-7.4070 -35.2715
25/03/2024 08:03:27	Avenida Doutor Simplício Tavares de Melo - Camutanga - PE	16	Ligado	0v	108 metros	-7.4078 -35.2719
25/03/2024 08:04:07	Avenida Doutor Simplício Tavares de Melo - Camutanga - PE	11	Ligado	0v	101 metros	-7.4086 -35.2724
25/03/2024 08:04:17	Avenida Doutor Simplício Tavares de Melo - Camutanga - PE	12	Ligado	0v	Parado	-7.4086 -35.2724
25/03/2024 08:04:27	Avenida Doutor Simplício Tavares de Melo - Camutanga - PE	12	Ligado	0v	60 metros	-7.4088 -35.2729
25/03/2024 08:04:43	Avenida Presidente Getúlio Vargas - Camutanga - PE	11	Ligado	0v	52 metros	-7.4088 -35.2733
25/03/2024 08:04:55	Avenida Presidente Getúlio Vargas - Camutanga - PE	16	Ligado	0v	Parado	-7.4088 -35.2733
25/03/2024 08:05:27	Avenida Presidente Getúlio Vargas, 240 - Camutanga - PE	11	Ligado	0v	123 metros	-7.4081 -35.2742
25/03/2024 08:06:07	Avenida Presidente Getúlio Vargas, 240 - Camutanga - PE	10	Ligado	0v	162 metros	-7.4068 -35.2749
25/03/2024 08:06:17	Avenida Presidente Getúlio Vargas, 240 - Camutanga - PE	14	Ligado	0v	Parado	-7.4068 -35.2749
25/03/2024 08:06:47	Avenida Moisés Correia - Camutanga - PE	0	Ligado	0v	96 metros	-7.4073 -35.2756
25/03/2024 08:07:27	Avenida Moisés Correia - Camutanga - PE	0	Ligado	0v	64 metros	-7.4079 -35.2754
25/03/2024 08:08:07	Avenida Moisés Correia - Camutanga - PE	0	Ligado	0v	Parado	-7.4079 -35.2754
25/03/2024 08:08:47	Avenida Moisés Correia - Camutanga - PE	0	Ligado	0v	Parado	-7.4079 -35.2754
25/03/2024 08:09:27	Avenida Moisés Correia - Camutanga - PE	0	Ligado	0v	Parado	-7.4079 -35.2754



25/03/2024 08:10:07	Avenida Moisés Correia - Camutanga - PE	0	Ligado	0v	Parado	-7.4079 -35.2754
25/03/2024 08:10:47	Avenida Moisés Correia - Camutanga - PE	0	Ligado	0v	Parado	-7.4079 -35.2754
25/03/2024 08:11:27	Avenida Moisés Correia - Camutanga - PE	0	Ligado	0v	Parado	-7.4079 -35.2754
25/03/2024 08:12:07	Avenida Moisés Correia - Camutanga - PE	0	Ligado	0v	Parado	-7.4079 -35.2754
25/03/2024 08:12:13						
25/03/2024 08:12:47	Avenida Moisés Correia - Camutanga - PE	0	Desligado	0v	Parado	-7.4079 -35.2754
25/03/2024 08:17:47	Avenida Moisés Correia - Camutanga - PE	0	Desligado	0v	Parado	-7.4079 -35.2754
25/03/2024 08:22:47	Avenida Moisés Correia - Camutanga - PE	0	Desligado	0v	Parado	-7.4079 -35.2754
25/03/2024 08:27:47	Avenida Moisés Correia - Camutanga - PE	0	Desligado	0v	Parado	-7.4079 -35.2754
25/03/2024 08:32:47	Avenida Moisés Correia - Camutanga - PE	0	Desligado	0v	Parado	-7.4079 -35.2754
25/03/2024 08:37:47	Avenida Moisés Correia - Camutanga - PE	0	Desligado	0v	Parado	-7.4079 -35.2754
25/03/2024 08:42:47	Avenida Moisés Correia - Camutanga - PE	0	Desligado	0v	Parado	-7.4079 -35.2754
25/03/2024 08:47:47	Avenida Moisés Correia - Camutanga - PE	0	Desligado	0v	Parado	-7.4079 -35.2754
25/03/2024 08:52:47	Avenida Moisés Correia - Camutanga - PE	0	Desligado	0v	Parado	-7.4079 -35.2754
25/03/2024 08:59:55	Avenida Moisés Correia - Camutanga - PE	0	Desligado	0v	Parado	-7.4079 -35.2754
25/03/2024 09:04:55	Avenida Moisés Correia - Camutanga - PE	0	Desligado	0v	Parado	-7.4079 -35.2754
25/03/2024 09:09:55	Avenida Moisés Correia - Camutanga - PE	0	Desligado	0v	Parado	-7.4079 -35.2754
25/03/2024 09:14:55	Avenida Moisés Correia - Camutanga - PE	0	Desligado	0v	Parado	-7.4079 -35.2754
25/03/2024 09:19:55	Avenida Moisés Correia - Camutanga - PE	0	Desligado	0v	Parado	-7.4079 -35.2754
25/03/2024 09:21:22	Avenida Moisés Correia - Camutanga - PE	0	Desligado	0v	Parado	-7.4079 -35.2754
25/03/2024 09:21:28						
25/03/2024 09:22:04	Avenida Moisés Correia - Camutanga - PE	0	Ligado	0v	Parado	-7.4079 -35.2754

25/03/2024 09:22:44	Avenida Moisés Correia - Camutanga - PE	0	Ligado	0v	Parado	-7.4079 -35.2754
25/03/2024 09:23:24	Avenida Moisés Correia - Camutanga - PE	0	Ligado	0v	Parado	-7.4079 -35.2754
25/03/2024 09:24:04	Avenida Moisés Correia - Camutanga - PE	0	Ligado	0v	Parado	-7.4079 -35.2754
25/03/2024 09:24:44	Avenida Moisés Correia - Camutanga - PE	0	Ligado	0v	Parado	-7.4079 -35.2754
25/03/2024 09:25:24	Avenida Moisés Correia - Camutanga - PE	0	Ligado	0v	Parado	-7.4079 -35.2754
25/03/2024 09:25:32						
25/03/2024 09:30:24	Avenida Moisés Correia - Camutanga - PE	0	Desligado	0v	Parado	-7.4079 -35.2754
25/03/2024 09:35:24	Avenida Moisés Correia - Camutanga - PE	0	Desligado	0v	Parado	-7.4079 -35.2754
25/03/2024 09:38:07	Avenida Moisés Correia - Camutanga - PE	0	Desligado	0v	Parado	-7.4079 -35.2754
25/03/2024 09:38:11						
25/03/2024 09:38:47	Avenida Moisés Correia - Camutanga - PE	0	Ligado	0v	Parado	-7.4079 -35.2754
25/03/2024 09:39:27	Avenida Moisés Correia - Camutanga - PE	11	Ligado	0v	Parado	-7.4079 -35.2754
25/03/2024 09:39:50	Travessa José Batista - Camutanga - PE	10	Ligado	0v	102 metros	-7.4087 -35.2749
25/03/2024 09:40:00	Travessa José Batista - Camutanga - PE	14	Ligado	0v	Parado	-7.4087 -35.2749
25/03/2024 09:40:14	Travessa José Batista - Camutanga - PE	10	Ligado	0v	84 metros	-7.4083 -35.2742
25/03/2024 09:40:40	Travessa José Batista - Camutanga - PE	13	Ligado	0v	Parado	-7.4083 -35.2742
25/03/2024 09:41:20	Avenida Doutor Simplício Tavares de Melo - Camutanga - PE	20	Ligado	0v	202 metros	-7.4087 -35.2725
25/03/2024 09:41:56	Avenida Doutor Simplício Tavares de Melo - Camutanga - PE	17	Ligado	0v	210 metros	-7.4071 -35.2715
25/03/2024 09:42:07	Rua Santa Cruz - Camutanga - PE	28	Ligado	0v	60 metros	-7.4073 -35.2710
25/03/2024 09:42:47	Rua Santa Cruz - Camutanga - PE	29	Ligado	0v	306 metros	-7.4091 -35.2689
25/03/2024 09:43:27	Camutanga - PE	17	Ligado	0v	276 metros	-7.4108 -35.2672
25/03/2024 09:44:07	Rua Santa Cruz - Camutanga - PE	49	Ligado	0v	450 metros	-7.4137 -35.2643

25/03/2024 09:44:27	Rua Santa Cruz - Camutanga - PE	55	Ligado	0v	272 metros	-7.4154 -35.2626
25/03/2024 09:44:38	Rua Santa Cruz - Camutanga - PE	21	Ligado	0v	133 metros	-7.4158 -35.2614
25/03/2024 09:45:14	Rua Santa Cruz - Camutanga - PE	16	Ligado	0v	Parado	-7.4158 -35.2614
25/03/2024 09:45:24	Rodovia PE-082 - Camutanga - PE	34	Ligado	0v	86 metros	-7.4150 -35.2614
25/03/2024 09:45:49	Rodovia PE-082 - Itambé - PE	58	Ligado	0v	318 metros	-7.4122 -35.2617
25/03/2024 09:46:07	Rodovia PE-082 - Itambé - PE	56	Ligado	0v	302 metros	-7.4096 -35.2608
25/03/2024 09:46:47	Rodovia PE-082 - Itambé - PE	25	Ligado	0v	589 metros	-7.4047 -35.2589
25/03/2024 09:47:20	Rodovia PE-082 - Itambé - PE	46	Ligado	0v	362 metros	-7.4016 -35.2580
25/03/2024 09:48:08	Rodovia PE-082 - Itambé - PE	45	Ligado	0v	500 metros	-7.3971 -35.2574
25/03/2024 09:49:46	Rodovia PE-082 - Itambé - PE	51	Ligado	0v	1,35 km	-7.3868 -35.2509
25/03/2024 09:50:29	Rodovia PE-082 - Itambé - PE	52	Ligado	0v	620 metros	-7.3836 -35.2463
25/03/2024 09:51:09	Rodovia PE-082 - Itambé - PE	52	Ligado	0v	657 metros	-7.3815 -35.2407
25/03/2024 09:51:49	Rodovia PE-082 - Itambé - PE	26	Ligado	0v	287 metros	-7.3806 -35.2383
25/03/2024 09:52:29	Rodovia PE-082 - Itambé - PE	25	Ligado	0v	315 metros	-7.3797 -35.2356
25/03/2024 09:59:27	Rodovia PE-082 - Itambé - PE	11	Ligado	0v	209 metros	-7.3799 -35.2337
25/03/2024 10:00:42	Rodovia PE-082 - Itambé - PE	31	Ligado	0v	517 metros	-7.3806 -35.2383
25/03/2024 10:02:40	Rodovia PE-082 - Itambé - PE	43	Ligado	0v	1,43 km	-7.3861 -35.2500
25/03/2024 10:02:55	Rodovia PE-082 - Itambé - PE	37	Ligado	0v	166 metros	-7.3869 -35.2512
25/03/2024 10:03:20	Rodovia PE-082 - Itambé - PE	26	Ligado	0v	276 metros	-7.3888 -35.2529
25/03/2024 10:03:33	Rodovia PE-082 - Itambé - PE	32	Ligado	0v	98 metros	-7.3895 -35.2534
25/03/2024 10:05:16	Rodovia PE-082 - Itambé - PE	38	Ligado	0v	1,14 km	-7.3989 -35.2575
25/03/2024 10:06:20	Rodovia PE-082 - Itambé - PE	45	Ligado	0v	737 metros	-7.4053 -35.2592

25/03/2024 10:07:00	Rodovia PE-082 - Itambé - PE	55	Ligado	0v	583 metros	-7.4102 -35.2610
25/03/2024 10:07:20	Rodovia PE-082 - Itambé - PE	52	Ligado	0v	304 metros	-7.4128 -35.2617
25/03/2024 10:07:40	Rodovia PE-082 - Camutanga - PE	37	Ligado	0v	276 metros	-7.4153 -35.2614
25/03/2024 10:08:02	Rua Santa Cruz - Camutanga - PE	44	Ligado	0v	172 metros	-7.4152 -35.2630
25/03/2024 10:08:20	Rua Santa Cruz - Camutanga - PE	22	Ligado	0v	166 metros	-7.4141 -35.2640
25/03/2024 10:09:00	Camutanga - PE	22	Ligado	0v	510 metros	-7.4108 -35.2672
25/03/2024 10:09:40	Rua Santa Cruz - Camutanga - PE	32	Ligado	0v	267 metros	-7.4091 -35.2689
25/03/2024 10:10:20	Rua Santa Cruz - Camutanga - PE	32	Ligado	0v	277 metros	-7.4074 -35.2707
25/03/2024 10:10:32	Avenida Doutor Simplício Tavares de Melo - Camutanga - PE	12	Ligado	0v	89 metros	-7.4070 -35.2714
25/03/2024 10:10:43	Avenida Doutor Simplício Tavares de Melo - Camutanga - PE	18	Ligado	0v	Parado	-7.4070 -35.2714
25/03/2024 10:11:00	Avenida Doutor Simplício Tavares de Melo - Camutanga - PE	0	Ligado	0v	92 metros	-7.4077 -35.2718
25/03/2024 10:11:40	Avenida Doutor Simplício Tavares de Melo - Camutanga - PE	0	Ligado	0v	Parado	-7.4077 -35.2718
25/03/2024 10:12:20	Avenida Doutor Simplício Tavares de Melo - Camutanga - PE	0	Ligado	0v	Parado	-7.4077 -35.2718
25/03/2024 10:13:00	Avenida Doutor Simplício Tavares de Melo - Camutanga - PE	0	Ligado	0v	Parado	-7.4077 -35.2718
25/03/2024 10:13:40	Avenida Doutor Simplício Tavares de Melo - Camutanga - PE	0	Ligado	0v	Parado	-7.4077 -35.2718
25/03/2024 10:14:21	Avenida Doutor Simplício Tavares de Melo - Camutanga - PE	0	Ligado	0v	Parado	-7.4077 -35.2718
25/03/2024 10:15:01	Avenida Doutor Simplício Tavares de Melo - Camutanga - PE	0	Ligado	0v	Parado	-7.4077 -35.2718
25/03/2024 10:15:41	Avenida Doutor Simplício Tavares de Melo - Camutanga - PE	0	Ligado	0v	Parado	-7.4077 -35.2718
25/03/2024 10:16:21	Avenida Doutor Simplício Tavares de Melo - Camutanga - PE	0	Ligado	0v	Parado	-7.4077 -35.2718
25/03/2024 10:16:57	Avenida Doutor Simplício Tavares de Melo - Camutanga - PE	0	Ligado	0v	Parado	-7.4077 -35.2718
25/03/2024 10:16:59						
25/03/2024 10:21:21	Avenida Doutor Simplício Tavares de Melo - Camutanga - PE	0	Desligado	0v	Parado	-7.4077 -35.2718

25/03/2024 10:26:21	Avenida Doutor Simplício Tavares de Melo - Camutanga - PE	0	Desligado	0v	Parado	-7.4077 -35.2718
25/03/2024 10:31:21	Avenida Doutor Simplício Tavares de Melo - Camutanga - PE	0	Desligado	0v	Parado	-7.4077 -35.2718
25/03/2024 10:36:21	Avenida Doutor Simplício Tavares de Melo - Camutanga - PE	0	Desligado	0v	Parado	-7.4077 -35.2718
25/03/2024 10:41:21	Avenida Doutor Simplício Tavares de Melo - Camutanga - PE	0	Desligado	0v	Parado	-7.4077 -35.2718
25/03/2024 10:45:38	Avenida Doutor Simplício Tavares de Melo - Camutanga - PE	0	Desligado	0v	Parado	-7.4077 -35.2718
25/03/2024 10:45:42						
25/03/2024 10:46:18	Avenida Doutor Simplício Tavares de Melo - Camutanga - PE	0	Ligado	0v	Parado	-7.4077 -35.2718
25/03/2024 10:46:58	Avenida Doutor Simplício Tavares de Melo - Camutanga - PE	0	Ligado	0v	78 metros	-7.4083 -35.2722
25/03/2024 10:47:19	Avenida Doutor Simplício Tavares de Melo - Camutanga - PE	12	Ligado	0v	59 metros	-7.4087 -35.2725
25/03/2024 10:47:29	Avenida Doutor Simplício Tavares de Melo - Camutanga - PE	13	Ligado	0v	Parado	-7.4087 -35.2725
25/03/2024 10:48:02	Avenida Presidente Getúlio Vargas - Camutanga - PE	13	Ligado	0v	159 metros	-7.4087 -35.2739
25/03/2024 10:48:18	Avenida Presidente Getúlio Vargas, 240 - Camutanga - PE	17	Ligado	0v	74 metros	-7.4081 -35.2742
25/03/2024 10:48:52	Avenida Presidente Getúlio Vargas, 240 - Camutanga - PE	11	Ligado	0v	163 metros	-7.4068 -35.2749
25/03/2024 10:49:38	Avenida Moisés Correia - Camutanga - PE	0	Ligado	0v	105 metros	-7.4075 -35.2755
25/03/2024 10:50:18	Avenida Moisés Correia - Camutanga - PE	0	Ligado	0v	Parado	-7.4075 -35.2755
25/03/2024 10:50:58	Avenida Moisés Correia - Camutanga - PE	0	Ligado	0v	Parado	-7.4075 -35.2755
25/03/2024 10:51:38	Avenida Moisés Correia - Camutanga - PE	0	Ligado	0v	Parado	-7.4075 -35.2755
25/03/2024 10:52:18	Avenida Moisés Correia - Camutanga - PE	0	Ligado	0v	Parado	-7.4075 -35.2755
25/03/2024 10:52:58	Avenida Moisés Correia - Camutanga - PE	0	Ligado	0v	Parado	-7.4075 -35.2755
25/03/2024 10:53:39	Avenida Moisés Correia - Camutanga - PE	0	Ligado	0v	Parado	-7.4075 -35.2755
25/03/2024 10:54:19	Avenida Moisés Correia - Camutanga - PE	10	Ligado	0v	Parado	-7.4075 -35.2755
25/03/2024 10:54:59	Avenida Moisés Correia - Camutanga - PE	12	Ligado	0v	199 metros	-7.4091 -35.2747

25/03/2024 10:55:35	Avenida Moisés Correia - Camutanga - PE	11	Ligado	0v	143 metros	-7.4102 -35.2741
25/03/2024 10:56:19	Rua Vereadora Helena de Souza Cavalcanti - Camutanga - PE	0	Ligado	0v	120 metros	-7.4108 -35.2750
25/03/2024 10:56:59	Rua Vereadora Helena de Souza Cavalcanti - Camutanga - PE	0	Ligado	0v	98 metros	-7.4116 -35.2746
25/03/2024 10:57:39	Rua Vereadora Helena de Souza Cavalcanti - Camutanga - PE	0	Ligado	0v	Parado	-7.4116 -35.2746
25/03/2024 10:58:19	Rua Vereadora Helena de Souza Cavalcanti - Camutanga - PE	0	Ligado	0v	Parado	-7.4116 -35.2746
25/03/2024 10:58:59	Rua Vereadora Helena de Souza Cavalcanti - Camutanga - PE	0	Ligado	0v	Parado	-7.4116 -35.2746
25/03/2024 10:59:39	Rua Vereadora Helena de Souza Cavalcanti - Camutanga - PE	0	Ligado	0v	Parado	-7.4116 -35.2746
25/03/2024 11:00:19	Rua Vereadora Helena de Souza Cavalcanti - Camutanga - PE	0	Ligado	0v	Parado	-7.4116 -35.2746
25/03/2024 11:00:59	Rua Vereadora Helena de Souza Cavalcanti - Camutanga - PE	0	Ligado	0v	Parado	-7.4116 -35.2746
25/03/2024 11:01:39	Rua Vereadora Helena de Souza Cavalcanti - Camutanga - PE	0	Ligado	0v	Parado	-7.4116 -35.2746
25/03/2024 11:01:48						
25/03/2024 11:02:19	Rua Vereadora Helena de Souza Cavalcanti - Camutanga - PE	0	Desligado	0v	Parado	-7.4116 -35.2746
25/03/2024 11:02:59	Rua Vereadora Helena de Souza Cavalcanti - Camutanga - PE	0	Desligado	0v	Parado	-7.4116 -35.2746
25/03/2024 11:03:39	Rua Vereadora Helena de Souza Cavalcanti - Camutanga - PE	0	Desligado	0v	Parado	-7.4116 -35.2746
25/03/2024 11:08:39	Rua Vereadora Helena de Souza Cavalcanti - Camutanga - PE	0	Desligado	0v	Parado	-7.4116 -35.2746
25/03/2024 11:13:39	Rua Vereadora Helena de Souza Cavalcanti - Camutanga - PE	0	Desligado	0v	Parado	-7.4116 -35.2746
25/03/2024 11:18:39	Rua Vereadora Helena de Souza Cavalcanti - Camutanga - PE	0	Desligado	0v	Parado	-7.4116 -35.2746
25/03/2024 11:23:39	Rua Vereadora Helena de Souza Cavalcanti - Camutanga - PE	0	Desligado	0v	Parado	-7.4116 -35.2746
25/03/2024 11:28:39	Rua Vereadora Helena de Souza Cavalcanti - Camutanga - PE	0	Desligado	0v	Parado	-7.4116 -35.2746
25/03/2024 11:31:09	Rua Vereadora Helena de Souza Cavalcanti - Camutanga - PE	0	Desligado	0v	Parado	-7.4116 -35.2746
25/03/2024 11:31:14						
25/03/2024 11:31:49	Rua Vereadora Helena de Souza Cavalcanti - Camutanga - PE	0	Ligado	0v	Parado	-7.4116 -35.2746

25/03/2024 11:32:29	Rua Vereadora Helena de Souza Cavalcanti - Camutanga - PE	0	Ligado	0v	Parado	-7.4116 -35.2746
25/03/2024 11:33:09	Rua Vereadora Helena de Souza Cavalcanti - Camutanga - PE	12	Ligado	0v	Parado	-7.4116 -35.2746
25/03/2024 11:33:50	Rua Vereadora Helena de Souza Cavalcanti - Camutanga - PE	0	Ligado	0v	99 metros	-7.4108 -35.2750
25/03/2024 11:34:30	Rua Juscelino Kubitschek - Camutanga - PE	12	Ligado	0v	99 metros	-7.4104 -35.2742
25/03/2024 11:35:10	Rua Juscelino Kubitschek - Camutanga - PE	17	Ligado	0v	140 metros	-7.4098 -35.2731
25/03/2024 11:35:27	Rua Juscelino Kubitschek - Camutanga - PE	13	Ligado	0v	Parado	-7.4098 -35.2731
25/03/2024 11:35:50	Rua Agamenon Magalhães - Camutanga - PE	0	Ligado	0v	112 metros	-7.4088 -35.2730
25/03/2024 11:36:05	Avenida Doutor Simplício Tavares de Melo - Camutanga - PE	13	Ligado	0v	55 metros	-7.4088 -35.2725
25/03/2024 11:36:30	Avenida Doutor Simplício Tavares de Melo - Camutanga - PE	23	Ligado	0v	155 metros	-7.4076 -35.2718
25/03/2024 11:36:42	Avenida Doutor Simplício Tavares de Melo - Camutanga - PE	19	Ligado	0v	58 metros	-7.4071 -35.2715
25/03/2024 11:37:10	Rua Santa Cruz - Camutanga - PE	17	Ligado	0v	209 metros	-7.4081 -35.2699
25/03/2024 11:37:50	Rua Santa Cruz - Camutanga - PE	16	Ligado	0v	300 metros	-7.4100 -35.2680
25/03/2024 11:38:30	Rua Santa Cruz - Camutanga - PE	47	Ligado	0v	334 metros	-7.4121 -35.2659
25/03/2024 11:39:10	Rua Santa Cruz - Camutanga - PE	19	Ligado	0v	311 metros	-7.4141 -35.2639
25/03/2024 11:39:28	Rua Santa Cruz - Camutanga - PE	41	Ligado	0v	153 metros	-7.4152 -35.2630
25/03/2024 11:39:43	Rua Santa Cruz - Camutanga - PE	29	Ligado	0v	176 metros	-7.4158 -35.2616
25/03/2024 11:40:11	Rua Santa Cruz - Camutanga - PE	14	Ligado	0v	Parado	-7.4158 -35.2616
25/03/2024 11:40:30	Rodovia PE-082 - Camutanga - PE	0	Ligado	0v	67 metros	-7.4152 -35.2614
25/03/2024 11:41:10	Rodovia PE-082 - Camutanga - PE	0	Ligado	0v	Parado	-7.4152 -35.2614
25/03/2024 11:41:41	Rodovia Pe Oitenta e Dois - Camutanga - PE	12	Ligado	0v	72 metros	-7.4158 -35.2612
25/03/2024 11:42:30	Rodovia PE-082 - Camutanga - PE	36	Ligado	0v	359 metros	-7.4186 -35.2596
25/03/2024 11:43:10	Rodovia PE-082 - Camutanga - PE	23	Ligado	0v	336 metros	-7.4215 -35.2587

25/03/2024 11:43:43	Rodovia PE-082 - Camutanga - PE	46	Ligado	0v	313 metros	-7.4241 -35.2577
25/03/2024 11:44:10	Rodovia PE-082 - Camutanga - PE	12	Ligado	0v	303 metros	-7.4264 -35.2562
25/03/2024 11:44:30	Rodovia PE-082 - Camutanga - PE	43	Ligado	0v	170 metros	-7.4279 -35.2558
25/03/2024 11:45:10	Rodovia PE-082 - Ferreiros - PE	73	Ligado	0v	706 metros	-7.4336 -35.2530
25/03/2024 11:45:50	Rodovia PE-082 - Ferreiros - PE	54	Ligado	0v	686 metros	-7.4391 -35.2503
25/03/2024 11:46:30	Rodovia PE-082 - Ferreiros - PE	49	Ligado	0v	663 metros	-7.4451 -35.2498
25/03/2024 11:46:41	Rodovia PE-082 - Ferreiros - PE	33	Ligado	0v	120 metros	-7.4461 -35.2499
25/03/2024 11:47:10	Rodovia PE-082 - Ferreiros - PE	30	Ligado	0v	264 metros	-7.4484 -35.2507
25/03/2024 11:47:50	Rodovia PE-082 - Ferreiros - PE	53	Ligado	0v	378 metros	-7.4515 -35.2518
25/03/2024 11:48:04	Rodovia PE-082 - Ferreiros - PE	43	Ligado	0v	220 metros	-7.4534 -35.2526
25/03/2024 11:48:14	Rodovia PE-082 - Ferreiros - PE	45	Ligado	0v	120 metros	-7.4543 -35.2532
25/03/2024 11:48:30	Rodovia PE-082 - Ferreiros - PE	50	Ligado	0v	210 metros	-7.4555 -35.2546
25/03/2024 11:49:10	Rodovia PE-082 - Ferreiros - PE	54	Ligado	0v	680 metros	-7.4592 -35.2595
25/03/2024 11:49:50	Rodovia PE-082 - Ferreiros - PE	53	Ligado	0v	552 metros	-7.4622 -35.2635
25/03/2024 11:50:30	Rodovia PE-082 - Ferreiros - PE	61	Ligado	0v	662 metros	-7.4658 -35.2683
25/03/2024 11:51:10	Rodovia PE-082 - Ferreiros - PE	43	Ligado	0v	692 metros	-7.4695 -35.2733
25/03/2024 11:51:50	Rodovia PE-082 - Ferreiros - PE	24	Ligado	0v	309 metros	-7.4713 -35.2754
25/03/2024 11:52:30	Rodovia PE-082 - Ferreiros - PE	49	Ligado	0v	341 metros	-7.4733 -35.2777
25/03/2024 11:53:10	Rodovia PE-082 - Ferreiros - PE	63	Ligado	0v	662 metros	-7.4773 -35.2822
25/03/2024 11:53:50	Rodovia PE-082 - Ferreiros - PE	69	Ligado	0v	684 metros	-7.4813 -35.2868
25/03/2024 11:54:30	Rodovia PE-082 - Ferreiros - PE	66	Ligado	0v	759 metros	-7.4858 -35.2920
25/03/2024 11:55:02	Rodovia PE-082 - Ferreiros - PE	70	Ligado	0v	622 metros	-7.4897 -35.2961

25/03/2024 11:55:50	Rodovia PE-082 - Ferreiros - PE	30	Ligado	0v	513 metros	-7.4942 -35.2973
25/03/2024 11:56:30	Rodovia PE-082 - Mocs - Ferreiros - PE	0	Ligado	0v	163 metros	-7.4956 -35.2976
25/03/2024 11:57:10	Rodovia PE-082 - Mocs - Timbaúba - PE	26	Ligado	0v	195 metros	-7.4973 -35.2979
25/03/2024 11:57:50	Rodovia PE-082 - Mocs - Ferreiros - PE	25	Ligado	0v	322 metros	-7.5001 -35.2985
25/03/2024 11:58:30	Rodovia PE-082 - Mocs - Timbaúba - PE	43	Ligado	0v	358 metros	-7.5033 -35.2991
25/03/2024 11:59:10	Rodovia PE-082 - Mocs - Timbaúba - PE	47	Ligado	0v	493 metros	-7.5073 -35.3009
25/03/2024 11:59:50	Rodovia PE-082 - Mocs - Timbaúba - PE	29	Ligado	0v	578 metros	-7.5121 -35.3029
25/03/2024 12:00:30	Rodovia PE-082 - Mocs - Timbaúba - PE	18	Ligado	0v	406 metros	-7.5156 -35.3039
25/03/2024 12:01:10	Rodovia PE-082 - Mocs - Timbaúba - PE	41	Ligado	0v	382 metros	-7.5189 -35.3049
25/03/2024 12:01:50	BR-408 - Mocs - Timbaúba - PE	0	Ligado	0v	245 metros	-7.5210 -35.3056
25/03/2024 12:02:30	BR-408 - Mocs - Timbaúba - PE	53	Ligado	0v	327 metros	-7.5218 -35.3027
25/03/2024 12:02:50	BR-408 - Mocs - Timbaúba - PE	68	Ligado	0v	368 metros	-7.5225 -35.2995
25/03/2024 12:03:10	BR-408 - Mocs - Timbaúba - PE	67	Ligado	0v	382 metros	-7.5226 -35.2960
25/03/2024 12:03:25	BR-408 - Mocs - Timbaúba - PE	68	Ligado	0v	283 metros	-7.5228 -35.2935
25/03/2024 12:03:50	BR-408 - Mocs - Timbaúba - PE	66	Ligado	0v	476 metros	-7.5261 -35.2907
25/03/2024 12:04:02	BR-408 - Mocs - Timbaúba - PE	54	Ligado	0v	200 metros	-7.5276 -35.2897
25/03/2024 12:04:24	BR-408 - Mocs - Timbaúba - PE	52	Ligado	0v	300 metros	-7.5303 -35.2899
25/03/2024 12:05:10	BR-408 - Mocs - Timbaúba - PE	55	Ligado	0v	615 metros	-7.5354 -35.2880
25/03/2024 12:05:36	BR-408 - Mocs - Timbaúba - PE	75	Ligado	0v	491 metros	-7.5386 -35.2849
25/03/2024 12:07:11	BR-408 - Mocs - Timbaúba - PE	65	Ligado	0v	1,86 km	-7.5450 -35.2693
25/03/2024 12:08:30	BR-408 - Caueiras - Aliança - PE	64	Ligado	0v	1,46 km	-7.5503 -35.2572
25/03/2024 12:08:40	BR-408 - Caueiras - Aliança - PE	64	Ligado	0v	172 metros	-7.5510 -35.2559

25/03/2024 12:08:53	BR-408 - Caueiras - Aliança - PE	72	Ligado	0v	249 metros	-7.5532 -35.2556
25/03/2024 12:09:10	BR-408 - Caueiras - Aliança - PE	69	Ligado	0v	341 metros	-7.5559 -35.2570
25/03/2024 12:09:48	BR-408 - Caueiras - Aliança - PE	62	Ligado	0v	683 metros	-7.5615 -35.2595
25/03/2024 12:10:01	BR-408 - Caueiras - Aliança - PE	66	Ligado	0v	238 metros	-7.5637 -35.2593
25/03/2024 12:10:30	BR-408 - Caueiras - Aliança - PE	75	Ligado	0v	564 metros	-7.5682 -35.2571
25/03/2024 12:10:41	BR-408 - Caueiras - Aliança - PE	71	Ligado	0v	214 metros	-7.5696 -35.2558
25/03/2024 12:11:06	BR-408 - Caueiras - Aliança - PE	57	Ligado	0v	450 metros	-7.5721 -35.2526
25/03/2024 12:11:16	BR-408 - Caueiras - Aliança - PE	65	Ligado	0v	165 metros	-7.5735 -35.2520
25/03/2024 12:11:43	BR-408 - Caueiras - Aliança - PE	68	Ligado	0v	501 metros	-7.5779 -35.2523
25/03/2024 12:11:53	BR-408 - Caueiras - Aliança - PE	68	Ligado	0v	192 metros	-7.5795 -35.2516
25/03/2024 12:12:08	BR-408 - Caueiras - Aliança - PE	69	Ligado	0v	284 metros	-7.5813 -35.2497
25/03/2024 12:12:31	BR-408 - Caueiras - Aliança - PE	71	Ligado	0v	443 metros	-7.5852 -35.2490
25/03/2024 12:13:11	BR-408 - Caueiras - Aliança - PE	32	Ligado	0v	519 metros	-7.5898 -35.2484
25/03/2024 12:13:26	BR-408 - Caueiras - Aliança - PE	47	Ligado	0v	170 metros	-7.5913 -35.2480
25/03/2024 12:13:38	BR-408 - Caueiras - Aliança - PE	50	Ligado	0v	167 metros	-7.5924 -35.2470
25/03/2024 12:13:51	BR-408 - Caueiras - Aliança - PE	46	Ligado	0v	171 metros	-7.5931 -35.2456
25/03/2024 12:14:04	BR-408 - Caueiras - Aliança - PE	56	Ligado	0v	180 metros	-7.5943 -35.2445
25/03/2024 12:14:31	BR-408 - Caueiras - Aliança - PE	49	Ligado	0v	379 metros	-7.5975 -35.2433
25/03/2024 12:15:09	BR-408 - Aliança - PE	69	Ligado	0v	602 metros	-7.6024 -35.2411
25/03/2024 12:15:51	BR-408 - Aliança - PE	76	Ligado	0v	821 metros	-7.6097 -35.2397
25/03/2024 12:16:11	BR-408 - Aliança - PE	68	Ligado	0v	412 metros	-7.6134 -35.2397
25/03/2024 12:16:24	BR-408 - Aliança - PE	67	Ligado	0v	259 metros	-7.6156 -35.2392

25/03/2024 12:16:54	BR-408 - Aliança - PE	66	Ligado	0v	572 metros	-7.6202 -35.2416
25/03/2024 12:17:11	BR-408 - Aliança - PE	66	Ligado	0v	326 metros	-7.6231 -35.2412
25/03/2024 12:17:23	BR-408 - Aliança - PE	66	Ligado	0v	223 metros	-7.6249 -35.2419
25/03/2024 12:17:51	BR-408 - Aliança - PE	63	Ligado	0v	530 metros	-7.6279 -35.2457
25/03/2024 12:18:05	BR-408 - Aliança - PE	67	Ligado	0v	252 metros	-7.6292 -35.2476
25/03/2024 12:18:20	BR-408 - Aliança - PE	66	Ligado	0v	285 metros	-7.6298 -35.2500
25/03/2024 12:18:31	BR-408 - Aliança - PE	71	Ligado	0v	208 metros	-7.6314 -35.2510
25/03/2024 12:19:11	BR-408 - Aliança - PE	71	Ligado	0v	771 metros	-7.6379 -35.2534
25/03/2024 12:19:29	BR-408 - Aliança - PE	69	Ligado	0v	348 metros	-7.6408 -35.2546
25/03/2024 12:19:39	BR-408 - Aliança - PE	59	Ligado	0v	180 metros	-7.6424 -35.2545
25/03/2024 12:19:51	BR-408 - Aliança - PE	67	Ligado	0v	209 metros	-7.6442 -35.2540
25/03/2024 12:21:18	BR-408 - Nazaré da Mata - PE	54	Ligado	0v	1,57 km	-7.6575 -35.2493
25/03/2024 12:21:29	BR-408 - Nazaré da Mata - PE	51	Ligado	0v	159 metros	-7.6589 -35.2494
25/03/2024 12:21:45	BR-408 - Nazaré da Mata - PE	62	Ligado	0v	257 metros	-7.6611 -35.2502
25/03/2024 12:21:55	BR-408 - Nazaré da Mata - PE	60	Ligado	0v	169 metros	-7.6626 -35.2499
25/03/2024 12:22:09	BR-408 - Nazaré da Mata - PE	56	Ligado	0v	227 metros	-7.6641 -35.2486
25/03/2024 12:22:28	BR-408 - Nazaré da Mata - PE	66	Ligado	0v	310 metros	-7.6662 -35.2467
25/03/2024 12:22:39	BR-408 - Nazaré da Mata - PE	67	Ligado	0v	503 metros	-7.6680 -35.2463
25/03/2024 12:22:49	BR-408 - Nazaré da Mata - PE	64	Ligado	0v	182 metros	-7.6695 -35.2470
25/03/2024 12:23:29	BR-408 - Nazaré da Mata - PE	69	Ligado	0v	774 metros	-7.6752 -35.2510
25/03/2024 12:23:43	BR-408 - Nazaré da Mata - PE	65	Ligado	0v	261 metros	-7.6774 -35.2520
25/03/2024 12:23:57	BR-408 - Nazaré da Mata - PE	59	Ligado	0v	244 metros	-7.6795 -35.2517

25/03/2024 12:24:09	BR-408 - Nazaré da Mata - PE	57	Ligado	0v	195 metros	-7.6809 -35.2506
25/03/2024 12:24:34	BR-408 - Nazaré da Mata - PE	67	Ligado	0v	229 metros	-7.6839 -35.2481
25/03/2024 12:24:46	BR-408 - Nazaré da Mata - PE	73	Ligado	0v	622 metros	-7.6859 -35.2481
25/03/2024 12:24:59	BR-408 - Nazaré da Mata - PE	76	Ligado	0v	276 metros	-7.6879 -35.2496
25/03/2024 12:25:29	BR-408 - Nazaré da Mata - PE	94	Ligado	0v	763 metros	-7.6946 -35.2480
25/03/2024 12:26:09	BR-408 - Nazaré da Mata - PE	64	Ligado	0v	811 metros	-7.7016 -35.2458
25/03/2024 12:26:25	BR-408 - Nazaré da Mata - PE	52	Ligado	0v	260 metros	-7.7038 -35.2451
25/03/2024 12:26:49	BR-408 - Nazaré da Mata - PE	47	Ligado	0v	326 metros	-7.7058 -35.2430
25/03/2024 12:27:18	BR-408 - Nazaré da Mata - PE	69	Ligado	0v	436 metros	-7.7086 -35.2402
25/03/2024 12:27:29	BR-408 - Nazaré da Mata - PE	79	Ligado	0v	230 metros	-7.7105 -35.2395
25/03/2024 12:27:52	BR-408 - Nazaré da Mata - PE	84	Ligado	0v	538 metros	-7.7150 -35.2376
25/03/2024 12:28:09	BR-408 - Nazaré da Mata - PE	86	Ligado	0v	419 metros	-7.7187 -35.2383
25/03/2024 12:28:35	BR-408 - Nazaré da Mata - PE	59	Ligado	0v	480 metros	-7.7229 -35.2391
25/03/2024 12:28:49	BR-408 - Nazaré da Mata - PE	64	Ligado	0v	241 metros	-7.7248 -35.2402
25/03/2024 12:29:03	BR-408 - Nazaré da Mata - PE	67	Ligado	0v	254 metros	-7.7271 -35.2400
25/03/2024 12:29:29	Rodovia BR-408 - Juá - Nazaré da Mata - PE	80	Ligado	0v	527 metros	-7.7312 -35.2377
25/03/2024 12:29:40	Rodovia BR-408 - Juá - Nazaré da Mata - PE	79	Ligado	0v	242 metros	-7.7329 -35.2363
25/03/2024 12:30:09	Rodovia BR-408 - Juá - Nazaré da Mata - PE	64	Ligado	0v	635 metros	-7.7383 -35.2346
25/03/2024 12:30:28	Rodovia BR-408 - Juá - Nazaré da Mata - PE	67	Ligado	0v	369 metros	-7.7416 -35.2341
25/03/2024 12:30:49	Rodovia BR-408 - Juá - Nazaré da Mata - PE	55	Ligado	0v	387 metros	-7.7451 -35.2344
25/03/2024 12:31:27	Rodovia BR-408 - Juá - Nazaré da Mata - PE	33	Ligado	0v	311 metros	-7.7478 -35.2342
25/03/2024 12:31:42	Rodovia BR-408 - Juá - Nazaré da Mata - PE	22	Ligado	0v	116 metros	-7.7488 -35.2337

25/03/2024 12:32:09	Rodovia BR-408 - Juá - Nazaré da Mata - PE	36	Ligado	0v	240 metros	-7.7507 -35.2327
25/03/2024 12:32:28	Rodovia BR-408 - Juá - Nazaré da Mata - PE	43	Ligado	0v	149 metros	-7.7520 -35.2325
25/03/2024 12:32:49	Rodovia BR-408 - Alto da Boa Vista - Nazaré da Mata - PE	43	Ligado	0v	305 metros	-7.7547 -35.2329
25/03/2024 12:33:29	Rodovia BR-408 - Alto da Boa Vista - Nazaré da Mata - PE	66	Ligado	0v	481 metros	-7.7590 -35.2337
25/03/2024 12:34:09	Rodovia BR-408 - Alto da Boa Vista - Nazaré da Mata - PE	56	Ligado	0v	721 metros	-7.7654 -35.2340
25/03/2024 12:34:29	Rodovia BR-408 - Alto da Boa Vista - Nazaré da Mata - PE	49	Ligado	0v	296 metros	-7.7681 -35.2341
25/03/2024 12:34:49	Rodovia BR-408 - Alto da Boa Vista - Nazaré da Mata - PE	46	Ligado	0v	256 metros	-7.7702 -35.2350
25/03/2024 12:35:29	Rodovia BR-408 - Alto da Boa Vista - Nazaré da Mata - PE	33	Ligado	0v	422 metros	-7.7737 -35.2365
25/03/2024 12:36:09	Rodovia BR-408 - Alto da Boa Vista - Nazaré da Mata - PE	58	Ligado	0v	377 metros	-7.7768 -35.2378
25/03/2024 12:36:49	Rodovia BR-408 - Tracunhaém - PE	68	Ligado	0v	753 metros	-7.7830 -35.2405
25/03/2024 12:37:29	Rodovia BR-408 - Tracunhaém - PE	52	Ligado	0v	635 metros	-7.7882 -35.2428
25/03/2024 12:38:09	Rodovia BR-408 - Tracunhaém - PE	58	Ligado	0v	673 metros	-7.7939 -35.2449
25/03/2024 12:38:49	Rodovia BR-408 - Tracunhaém - PE	37	Ligado	0v	582 metros	-7.7991 -35.2448
25/03/2024 12:39:29	Rodovia BR-408 - Tracunhaém - PE	59	Ligado	0v	569 metros	-7.8042 -35.2445
25/03/2024 12:40:09	Rodovia BR-408 - Tracunhaém - PE	31	Ligado	0v	536 metros	-7.8087 -35.2430
25/03/2024 12:40:29	Rodovia BR-408 - Tracunhaém - PE	39	Ligado	0v	203 metros	-7.8105 -35.2430
25/03/2024 12:40:49	Rodovia BR-408 - Tracunhaém - PE	38	Ligado	0v	239 metros	-7.8125 -35.2439
25/03/2024 12:41:29	Rodovia BR-408 - Tracunhaém - PE	41	Ligado	0v	394 metros	-7.8158 -35.2452
25/03/2024 12:41:53	Rodovia BR-408 - Tracunhaém - PE	49	Ligado	0v	324 metros	-7.8186 -35.2460
25/03/2024 12:42:09	Rodovia BR-408 - Tracunhaém - PE	40	Ligado	0v	195 metros	-7.8203 -35.2460
25/03/2024 12:42:49	Rodovia BR-408 - Santa Cruz - Carpina - PE	43	Ligado	0v	472 metros	-7.8245 -35.2455
25/03/2024 12:43:29	Rodovia BR-408 - Santa Cruz - Carpina - PE	47	Ligado	0v	450 metros	-7.8286 -35.2451

25/03/2024 12:44:09	Rodovia BR-408 - Santa Cruz - Carpina - PE	47	Ligado	0v	557 metros	-7.8335 -35.2446
25/03/2024 12:44:24	Rodovia BR-408 - Santa Cruz - Carpina - PE	39	Ligado	0v	182 metros	-7.8351 -35.2441
25/03/2024 12:44:49	Rodovia BR-408 - Santa Cruz - Carpina - PE	47	Ligado	0v	310 metros	-7.8374 -35.2426
25/03/2024 12:45:11	Rodovia BR-408 - Jardim Neópolis - Carpina - PE	37	Ligado	0v	258 metros	-7.8393 -35.2412
25/03/2024 12:45:29	Rodovia BR-408 - Jardim Neópolis - Carpina - PE	32	Ligado	0v	167 metros	-7.8403 -35.2401
25/03/2024 12:45:58	Rodovia BR-408 - Jardim Neópolis - Carpina - PE	38	Ligado	0v	292 metros	-7.8421 -35.2382
25/03/2024 12:46:09	Rodovia BR-408 - Jardim Neópolis - Carpina - PE	35	Ligado	0v	108 metros	-7.8431 -35.2380
25/03/2024 12:46:22	Rodovia BR-408 - Jardim Neópolis - Carpina - PE	27	Ligado	0v	115 metros	-7.8441 -35.2381
25/03/2024 12:46:49	Rodovia BR-408 - Jardim Neópolis - Carpina - PE	20	Ligado	0v	169 metros	-7.8455 -35.2388
25/03/2024 12:47:02	BR-408 - Jardim Neópolis - Carpina - PE	28	Ligado	0v	95 metros	-7.8462 -35.2392
25/03/2024 12:47:17	PE-090 - Santa Cruz - Carpina - PE	19	Ligado	0v	115 metros	-7.8464 -35.2402
25/03/2024 12:47:29	PE-090 - Santa Cruz - Carpina - PE	0	Ligado	0v	Parado	-7.8464 -35.2402
25/03/2024 12:47:58	BR-408 - Jardim Neópolis - Carpina - PE	51	Ligado	0v	216 metros	-7.8477 -35.2387
25/03/2024 12:48:09	BR-408 - Jardim Neópolis - Carpina - PE	63	Ligado	0v	177 metros	-7.8482 -35.2372
25/03/2024 12:48:49	BR-408 - Jardim Neópolis - Carpina - PE	75	Ligado	0v	769 metros	-7.8512 -35.2309
25/03/2024 12:49:29	Jardim Neópolis - Carpina - PE	65	Ligado	0v	785 metros	-7.8543 -35.2245
25/03/2024 12:50:10	BR-408 - Jardim Neópolis - Carpina - PE	69	Ligado	0v	799 metros	-7.8574 -35.2180
25/03/2024 12:50:50	BR-408 - Jardim Neópolis - Carpina - PE	67	Ligado	0v	765 metros	-7.8604 -35.2117
25/03/2024 12:51:09	BR-408 - Jardim Neópolis - Carpina - PE	68	Ligado	0v	362 metros	-7.8618 -35.2088
25/03/2024 12:52:47	BR-408 - Paudalho - PE	67	Ligado	0v	1,76 km	-7.8715 -35.1962
25/03/2024 12:53:27	BR-408 - Paudalho - PE	71	Ligado	0v	734 metros	-7.8733 -35.1898
25/03/2024 12:54:44	BR-408 - Paudalho - PE	70	Ligado	0v	1,61 km	-7.8848 -35.1810

25/03/2024 12:55:09	BR-408 - Paudalho - PE	38	Ligado	0v	368 metros	-7.8880 -35.1803
25/03/2024 12:55:48	BR-408 - Paudalho - PE	72	Ligado	0v	497 metros	-7.8913 -35.1773
25/03/2024 12:56:09	BR-408 - Paudalho - PE	70	Ligado	0v	406 metros	-7.8930 -35.1740
25/03/2024 12:56:33	BR-408 - Paudalho - PE	68	Ligado	0v	461 metros	-7.8970 -35.1731
25/03/2024 12:57:13	BR-408 - Centro - Paudalho - PE	65	Ligado	0v	714 metros	-7.9034 -35.1733
25/03/2024 12:57:33	BR-408 - Centro - Paudalho - PE	55	Ligado	0v	337 metros	-7.9065 -35.1732
25/03/2024 12:57:45	BR-408 - Centro - Paudalho - PE	48	Ligado	0v	174 metros	-7.9077 -35.1723
25/03/2024 12:58:13	BR-408 - Paudalho - PE	35	Ligado	0v	213 metros	-7.9089 -35.1708
25/03/2024 12:58:30	BR-408 - Paudalho - PE	40	Ligado	0v	177 metros	-7.9104 -35.1703
25/03/2024 12:58:58	BR-408 - Paudalho - PE	48	Ligado	0v	346 metros	-7.9135 -35.1702
25/03/2024 12:59:13	BR-408 - Paudalho - PE	50	Ligado	0v	208 metros	-7.9152 -35.1692
25/03/2024 12:59:28	BR-408 - Paudalho - PE	49	Ligado	0v	410 metros	-7.9165 -35.1680
25/03/2024 12:59:53	BR-408 - Paudalho - PE	66	Ligado	0v	389 metros	-7.9182 -35.1649
25/03/2024 13:14:21	BR-408 - Paudalho - PE	10	Ligado	0v	749 metros	-7.9214 -35.1589
25/03/2024 13:15:01	BR-408 - Centro - Paudalho - PE	43	Ligado	0v	310 metros	-7.9230 -35.1566
25/03/2024 13:15:41	BR-408 - Paudalho - PE	62	Ligado	0v	611 metros	-7.9254 -35.1516
25/03/2024 13:16:21	BR-408 - Paudalho - PE	69	Ligado	0v	762 metros	-7.9282 -35.1453
25/03/2024 13:17:41	BR-408 - Guadalajara - Paudalho - PE	63	Ligado	0v	1,46 km	-7.9333 -35.1331
25/03/2024 13:18:21	BR-408 - Guadalajara - Paudalho - PE	70	Ligado	0v	735 metros	-7.9373 -35.1278
25/03/2024 13:19:01	BR-408 - Guadalajara - Paudalho - PE	68	Ligado	0v	776 metros	-7.9421 -35.1227
25/03/2024 13:19:41	BR-408 - Guadalajara - Paudalho - PE	61	Ligado	0v	762 metros	-7.9453 -35.1166
25/03/2024 13:21:02	BR-408 - Guadalajara - Paudalho - PE	70	Ligado	0v	375 metros	-7.9516 -35.1092

25/03/2024 13:21:22	BR-408 - Guadalajara - Paudalho - PE	81	Ligado	0v	380 metros	-7.9543 -35.1071
25/03/2024 13:21:35	BR-408 - Guadalajara - Paudalho - PE	76	Ligado	0v	278 metros	-7.9534 -35.1048
25/03/2024 13:21:59	BR-408 - Guadalajara - Paudalho - PE	81	Ligado	0v	508 metros	-7.9558 -35.1008
25/03/2024 13:22:39	BR-408 - Paudalho - PE	78	Ligado	0v	824 metros	-7.9606 -35.0952
25/03/2024 13:23:19	BR-408 - São Lourenço da Mata - PE	68	Ligado	0v	856 metros	-7.9675 -35.0916
25/03/2024 13:24:41	BR-408 - São Lourenço da Mata - PE	69	Ligado	0v	1,54 km	-7.9785 -35.0832
25/03/2024 13:25:36	BR-408 - São Lourenço da Mata - PE	67	Ligado	0v	1,04 km	-7.9864 -35.0782
25/03/2024 13:26:08	BR-408 - Muribara - São Lourenço da Mata - PE	57	Ligado	0v	571 metros	-7.9903 -35.0748
25/03/2024 13:26:56	BR-408 - Muribara - São Lourenço da Mata - PE	64	Ligado	0v	836 metros	-7.9956 -35.0694
25/03/2024 13:27:30	BR-408 - Muribara - São Lourenço da Mata - PE	64	Ligado	0v	631 metros	-7.9991 -35.0650
25/03/2024 13:27:52	BR-408 - Muribara - São Lourenço da Mata - PE	66	Ligado	0v	414 metros	-8.0004 -35.0614
25/03/2024 13:28:16	BR-408 - Muribara - São Lourenço da Mata - PE	81	Ligado	0v	478 metros	-8.0015 -35.0572
25/03/2024 13:28:56	BR-408 - Muribara - São Lourenço da Mata - PE	72	Ligado	0v	824 metros	-8.0034 -35.0500
25/03/2024 13:29:18	BR-408 - Muribara - São Lourenço da Mata - PE	60	Ligado	0v	402 metros	-8.0046 -35.0466
25/03/2024 13:29:31	BR-408 - Muribara - São Lourenço da Mata - PE	72	Ligado	0v	235 metros	-8.0058 -35.0449
25/03/2024 13:29:42	BR-408 - Muribara - São Lourenço da Mata - PE	72	Ligado	0v	227 metros	-8.0075 -35.0436
25/03/2024 13:29:54	BR-408 - Muribara - São Lourenço da Mata - PE	67	Ligado	0v	232 metros	-8.0094 -35.0429
25/03/2024 13:30:16	BR-408 - Muribara - São Lourenço da Mata - PE	68	Ligado	0v	419 metros	-8.0131 -35.0423
25/03/2024 13:30:56	BR-408 - Muribara - São Lourenço da Mata - PE	47	Ligado	0v	581 metros	-8.0183 -35.0417
25/03/2024 13:31:31	BR-408 - São Lourenço da Mata - PE	71	Ligado	0v	526 metros	-8.0228 -35.0402
25/03/2024 13:32:57	BR-408 - Penedo - São Lourenço da Mata - PE	67	Ligado	0v	1,62 km	-8.0353 -35.0327
25/03/2024 13:33:37	BR-408 - Penedo - São Lourenço da Mata - PE	65	Ligado	0v	777 metros	-8.0404 -35.0279

25/03/2024 13:34:36	BR-408 - Penedo - São Lourenço da Mata - PE	77	Ligado	0v	1,24 km	-8.0437 -35.0172
25/03/2024 13:34:56	BR-408 - Penedo - São Lourenço da Mata - PE	68	Ligado	0v	392 metros	-8.0441 -35.0136
25/03/2024 13:35:07	BR-408 - Penedo - São Lourenço da Mata - PE	66	Ligado	0v	202 metros	-8.0448 -35.0119
25/03/2024 13:35:28	BR-408 - Penedo - São Lourenço da Mata - PE	62	Ligado	0v	359 metros	-8.0467 -35.0093
25/03/2024 13:36:16	BR-408 - Cidade da Copa - São Lourenço da Mata - PE	70	Ligado	0v	891 metros	-8.0524 -35.0037
25/03/2024 13:36:26	BR-408 - Cidade da Copa - São Lourenço da Mata - PE	79	Ligado	0v	210 metros	-8.0536 -35.0022
25/03/2024 13:36:56	BR-408 - Cidade da Copa - São Lourenço da Mata - PE	82	Ligado	0v	778 metros	-8.0564 -34.9973
25/03/2024 13:37:35	BR-408 - Várzea - Recife - PE	68	Ligado	0v	773 metros	-8.0603 -34.9915
25/03/2024 13:37:55	BR-408 - Várzea - Recife - PE	66	Ligado	0v	378 metros	-8.0634 -34.9902
25/03/2024 13:38:09	BR-408 - Várzea - Recife - PE	66	Ligado	0v	254 metros	-8.0657 -34.9902
25/03/2024 13:38:56	BR-408 - Curado - Jaboatão dos Guararapes - PE	63	Ligado	0v	892 metros	-8.0735 -34.9921
25/03/2024 13:39:19	BR-408 - Curado - Jaboatão dos Guararapes - PE	63	Ligado	0v	433 metros	-8.0773 -34.9924
25/03/2024 13:39:36	BR-408 - Curado - Jaboatão dos Guararapes - PE	57	Ligado	0v	296 metros	-8.0798 -34.9912
25/03/2024 13:39:47	BR-408 - Floriano - Jaboatão dos Guararapes - PE	44	Ligado	0v	136 metros	-8.0810 -34.9910
25/03/2024 13:40:03	BR-408 - Floriano - Jaboatão dos Guararapes - PE	43	Ligado	0v	205 metros	-8.0822 -34.9924
25/03/2024 13:40:13	BR-408 - Floriano - Jaboatão dos Guararapes - PE	45	Ligado	0v	122 metros	-8.0822 -34.9935
25/03/2024 13:40:24	BR-408 - Floriano - Jaboatão dos Guararapes - PE	40	Ligado	0v	108 metros	-8.0815 -34.9941
25/03/2024 13:40:47	Rodovia Luiz Gonzaga - Curado IV - Jaboatão dos Guararapes - PE	52	Ligado	0v	316 metros	-8.0801 -34.9916
25/03/2024 13:41:36	Rodovia Luiz Gonzaga, S/N - Curado IV - Jaboatão dos Guararapes - PE	75	Ligado	0v	898 metros	-8.0787 -34.9836
25/03/2024 13:42:16	Rodovia Luiz Gonzaga - Curado - Recife - PE	57	Ligado	0v	647 metros	-8.0777 -34.9778
25/03/2024 13:42:56	Rodovia Luiz Gonzaga - Curado - Recife - PE	36	Ligado	0v	469 metros	-8.0769 -34.9736
25/03/2024 13:43:36	Rodovia Luiz Gonzaga - Curado - Recife - PE	63	Ligado	0v	584 metros	-8.0756 -34.9685

25/03/2024 13:44:16	Rodovia Luiz Gonzaga - Curado - Recife - PE	53	Ligado	0v	637 metros	-8.0738 -34.9630
25/03/2024 13:44:56	Rodovia Luiz Gonzaga - Curado - Recife - PE	67	Ligado	0v	736 metros	-8.0719 -34.9566
25/03/2024 13:45:36	Rodovia Luiz Gonzaga - Curado - Recife - PE	70	Ligado	0v	772 metros	-8.0698 -34.9500
25/03/2024 13:46:16	BR-232 - Torrões - Recife - PE	62	Ligado	0v	772 metros	-8.0673 -34.9434
25/03/2024 13:46:56	Avenida Engenheiro Abdias de Carvalho - Torrões - Recife - PE	45	Ligado	0v	662 metros	-8.0650 -34.9379
25/03/2024 13:47:36	Avenida Engenheiro Abdias de Carvalho - Torrões - Recife - PE	0	Ligado	0v	347 metros	-8.0638 -34.9350
25/03/2024 13:48:16	Avenida Engenheiro Abdias de Carvalho - Torrões - Recife - PE	11	Ligado	0v	79 metros	-8.0635 -34.9344
25/03/2024 13:48:56	Avenida Engenheiro Abdias de Carvalho - Torrões - Recife - PE	0	Ligado	0v	Parado	-8.0635 -34.9344
25/03/2024 13:49:36	Avenida Engenheiro Abdias de Carvalho - Torrões - Recife - PE	16	Ligado	0v	126 metros	-8.0631 -34.9333
25/03/2024 13:50:16	Avenida Engenheiro Abdias de Carvalho - Torrões - Recife - PE	0	Ligado	0v	Parado	-8.0631 -34.9333
25/03/2024 13:50:56	Avenida Engenheiro Abdias de Carvalho, 1169 - Torrões - Recife - PE	34	Ligado	0v	253 metros	-8.0622 -34.9312
25/03/2024 13:51:36	Avenida Engenheiro Abdias de Carvalho - San Martin - Recife - PE	28	Ligado	0v	402 metros	-8.0608 -34.9278
25/03/2024 13:51:54	Avenida Engenheiro Abdias de Carvalho - San Martin - Recife - PE	19	Ligado	0v	115 metros	-8.0605 -34.9269
25/03/2024 13:52:16	Avenida Engenheiro Abdias de Carvalho - San Martin - Recife - PE	0	Ligado	0v	70 metros	-8.0604 -34.9262
25/03/2024 13:52:51	Avenida Engenheiro Abdias de Carvalho - San Martin - Recife - PE	22	Ligado	0v	Parado	-8.0604 -34.9262
25/03/2024 13:53:36	Avenida Engenheiro Abdias de Carvalho, 1749 - Bongí - Recife - PE	48	Ligado	0v	511 metros	-8.0615 -34.9217
25/03/2024 13:54:16	Avenida Engenheiro Abdias de Carvalho - Prado - Recife - PE	29	Ligado	0v	455 metros	-8.0625 -34.9177
25/03/2024 13:54:55	Avenida Engenheiro Abdias de Carvalho, 1503 - Prado - Recife - PE	32	Ligado	0v	391 metros	-8.0626 -34.9142
25/03/2024 13:55:36	Avenida Engenheiro Abdias de Carvalho - Prado - Recife - PE	17	Ligado	0v	360 metros	-8.0625 -34.9109
25/03/2024 13:56:17	Avenida Engenheiro Abdias de Carvalho - Ilha do Retiro - Recife - PE	0	Ligado	0v	320 metros	-8.0619 -34.9081
25/03/2024 13:56:57	Avenida Engenheiro Abdias de Carvalho - Ilha do Retiro - Recife - PE	0	Ligado	0v	Parado	-8.0619 -34.9081
25/03/2024 13:57:37	Avenida Engenheiro Abdias de Carvalho, 155 - Ilha do Retiro - Recife - PE	0	Ligado	0v	193 metros	-8.0615 -34.9064

25/03/2024 13:58:17	Avenida Engenheiro Abdias de Carvalho - Ilha do Retiro - Recife - PE	0	Ligado	0v	115 metros	-8.0613 -34.9054
25/03/2024 13:58:38	Avenida Engenheiro Abdias de Carvalho - Ilha do Retiro - Recife - PE	17	Ligado	0v	Parado	-8.0613 -34.9054
25/03/2024 13:58:57	Avenida Engenheiro Abdias de Carvalho - Ilha do Retiro - Recife - PE	0	Ligado	0v	Parado	-8.0613 -34.9054
25/03/2024 13:59:37	Avenida Sport Club do Recife - Ilha do Retiro - Recife - PE	14	Ligado	0v	63 metros	-8.0612 -34.9048
25/03/2024 13:59:48	Avenida Sport Club do Recife, S/N - Paissandu - Recife - PE	20	Ligado	0v	58 metros	-8.0612 -34.9043
25/03/2024 14:00:17	Avenida Sport Club do Recife, S/N - Ilha do Retiro - Recife - PE	19	Ligado	0v	70 metros	-8.0613 -34.9036
25/03/2024 14:00:46	Rua João Elísio Ramos, S/N - Paissandu - Recife - PE	13	Ligado	0v	179 metros	-8.0617 -34.9021
25/03/2024 14:00:57	Rua João Elísio Ramos, S/N - Paissandu - Recife - PE	20	Ligado	0v	55 metros	-8.0621 -34.9019
25/03/2024 14:01:37	Avenida Prefeito Lima Castro, 181 - Ilha do Retiro - Recife - PE	12	Ligado	0v	259 metros	-8.0644 -34.9023
25/03/2024 14:02:16	Avenida Prefeito Lima Castro, 333 - Ilha do Retiro - Recife - PE	18	Ligado	0v	93 metros	-8.0653 -34.9023
25/03/2024 14:02:43	Avenida Prefeito Lima Castro - Ilha Joana Bezerra - Recife - PE	23	Ligado	0v	228 metros	-8.0670 -34.9013
25/03/2024 14:04:30	Avenida Desembargador Guerra Barreto - Joana Bezerra - Recife - PE	13	Ligado	0v	635 metros	-8.0691 -34.8960
25/03/2024 14:05:21	Avenida Advogado José Paulo Cavalcanti - Joana Bezerra - Recife - PE	37	Ligado	0v	327 metros	-8.0705 -34.8934
25/03/2024 14:05:31	Avenida Desembargador Guerra Barreto - Joana Bezerra - Recife - PE	29	Ligado	0v	98 metros	-8.0708 -34.8925
25/03/2024 14:05:41	Avenida Desembargador Guerra Barreto - Joana Bezerra - Recife - PE	20	Ligado	0v	61 metros	-8.0709 -34.8920
25/03/2024 14:06:01	Avenida Advogado José Paulo Cavalcanti - Joana Bezerra - Recife - PE	18	Ligado	0v	128 metros	-8.0720 -34.8923
25/03/2024 14:06:36	Avenida Agostinho Gomes - Joana Bezerra - Recife - PE	14	Ligado	0v	59 metros	-8.0726 -34.8922
25/03/2024 14:07:16	Viaduto Joaquim Cardoso - Joana Bezerra - Recife - PE	14	Ligado	0v	169 metros	-8.0727 -34.8907
25/03/2024 14:07:57	Travessa do Raposo, 962 - São José - Recife - PE	13	Ligado	0v	167 metros	-8.0742 -34.8903
25/03/2024 14:08:13	Travessa do Raposo, 35 - São José - Recife - PE	14	Ligado	0v	91 metros	-8.0750 -34.8900
25/03/2024 14:08:23	Travessa do Raposo, 35 - São José - Recife - PE	16	Ligado	0v	Parado	-8.0750 -34.8900
25/03/2024 14:08:41	Avenida Sul - São José - Recife - PE	45	Ligado	0v	178 metros	-8.0744 -34.8885

25/03/2024 14:09:19	Avenida Sul - São José - Recife - PE	16	Ligado	0v	369 metros	-8.0733 -34.8854
25/03/2024 14:09:46	Avenida Sul, 162 - São José - Recife - PE	35	Ligado	0v	215 metros	-8.0732 -34.8834
25/03/2024 14:10:01	Avenida Sul - São José - Recife - PE	41	Ligado	0v	169 metros	-8.0727 -34.8820
25/03/2024 14:10:33	Avenida Sul - São José - Recife - PE	37	Ligado	0v	343 metros	-8.0722 -34.8789
25/03/2024 14:11:06	Avenida Sul - São José - Recife - PE	19	Ligado	0v	332 metros	-8.0711 -34.8761
25/03/2024 14:11:21	Avenida Sul - São José - Recife - PE	21	Ligado	0v	79 metros	-8.0705 -34.8758
25/03/2024 14:12:01	Avenida Sul - São José - Recife - PE	0	Ligado	0v	55 metros	-8.0700 -34.8756
25/03/2024 14:12:41	Avenida Sul - São José - Recife - PE	18	Ligado	0v	Parado	-8.0700 -34.8756
25/03/2024 14:13:21	Cais de Santa Rita - São José - Recife - PE	19	Ligado	0v	97 metros	-8.0697 -34.8764
25/03/2024 14:13:55	Cais de Santa Rita - São José - Recife - PE	12	Ligado	0v	159 metros	-8.0710 -34.8770
25/03/2024 14:14:10	Avenida Sul - São José - Recife - PE	18	Ligado	0v	66 metros	-8.0714 -34.8774
25/03/2024 14:14:32	Avenida Sul - São José - Recife - PE	28	Ligado	0v	167 metros	-8.0720 -34.8788
25/03/2024 14:14:44	Travessa do Forte - São José - Recife - PE	31	Ligado	0v	101 metros	-8.0716 -34.8796
25/03/2024 14:15:02	Praça das Cinco Pontas - São José - Recife - PE	32	Ligado	0v	155 metros	-8.0711 -34.8809
25/03/2024 14:15:14	Travessa do Forte - São José - Recife - PE	30	Ligado	0v	102 metros	-8.0713 -34.8818
25/03/2024 14:15:25	Praça das Cinco Pontas - São José - Recife - PE	17	Ligado	0v	63 metros	-8.0719 -34.8820
25/03/2024 14:15:43	Avenida Sul - São José - Recife - PE	21	Ligado	0v	123 metros	-8.0724 -34.8811
25/03/2024 14:16:01	Avenida Sul - São José - Recife - PE	39	Ligado	0v	176 metros	-8.0723 -34.8795
25/03/2024 14:16:28	Avenida Sul, 675 - São José - Recife - PE	38	Ligado	0v	283 metros	-8.0715 -34.8771
25/03/2024 14:16:41	Avenida Sul - São José - Recife - PE	29	Ligado	0v	134 metros	-8.0710 -34.8760
25/03/2024 14:17:18	Avenida Martins de Barros - São José - Recife - PE	19	Ligado	0v	340 metros	-8.0682 -34.8747
25/03/2024 14:17:43	Avenida Martins de Barros - São José - Recife - PE	18	Ligado	0v	142 metros	-8.0673 -34.8756

25/03/2024 14:18:01	Avenida Martins de Barros - São José - Recife - PE	14	Ligado	0v	53 metros	-8.0669 -34.8758
25/03/2024 14:18:16	Avenida Martins de Barros - Santo Antônio - Recife - PE	19	Ligado	0v	74 metros	-8.0663 -34.8761
25/03/2024 14:18:41	Avenida Martins de Barros - Santo Antônio - Recife - PE	19	Ligado	0v	128 metros	-8.0651 -34.8762
25/03/2024 14:19:21	Avenida Martins de Barros - Santo Antônio - Recife - PE	0	Ligado	0v	87 metros	-8.0644 -34.8764
25/03/2024 14:20:01	Avenida Martins de Barros - Santo Antônio - Recife - PE	19	Ligado	0v	278 metros	-8.0619 -34.8765
25/03/2024 14:20:41	Praça da República - Santo Antônio - Recife - PE	0	Ligado	0v	60 metros	-8.0615 -34.8770
25/03/2024 14:21:21	Praça da República - Santo Antônio - Recife - PE	0	Ligado	0v	Parado	-8.0615 -34.8770
25/03/2024 14:22:01	Praça da República, s/n - Santo Antônio - Recife - PE	0	Ligado	0v	79 metros	-8.0614 -34.8777
25/03/2024 14:22:13	Praça da República, s/n - Santo Antônio - Recife - PE	10	Ligado	0v	Parado	-8.0614 -34.8777
25/03/2024 14:22:37	Praça da República, s/n - Santo Antônio - Recife - PE	10	Ligado	0v	56 metros	-8.0611 -34.8781
25/03/2024 14:23:21	Praça da República - Santo Antônio - Recife - PE	0	Ligado	0v	67 metros	-8.0605 -34.8780
25/03/2024 14:24:01	Praça da República - Santo Antônio - Recife - PE	0	Ligado	0v	Parado	-8.0605 -34.8780
25/03/2024 14:24:41	Praça da República - Santo Antônio - Recife - PE	0	Ligado	0v	Parado	-8.0605 -34.8780
25/03/2024 14:25:21	Praça da República - Santo Antônio - Recife - PE	0	Ligado	0v	Parado	-8.0605 -34.8780
25/03/2024 14:26:01	Praça da República - Santo Antônio - Recife - PE	0	Ligado	0v	78 metros	-8.0604 -34.8773
25/03/2024 14:26:41	Praça da República - Santo Antônio - Recife - PE	0	Ligado	0v	Parado	-8.0604 -34.8773
25/03/2024 14:27:21	Praça da República - Santo Antônio - Recife - PE	0	Ligado	0v	Parado	-8.0604 -34.8773
25/03/2024 14:28:01	Praça da República - Santo Antônio - Recife - PE	0	Ligado	0v	Parado	-8.0604 -34.8773
25/03/2024 14:28:41	Praça da República - Santo Antônio - Recife - PE	0	Ligado	0v	Parado	-8.0604 -34.8773
25/03/2024 14:29:21	Praça da República - Santo Antônio - Recife - PE	0	Ligado	0v	Parado	-8.0604 -34.8773
25/03/2024 14:30:01	Praça da República - Santo Antônio - Recife - PE	0	Ligado	0v	79 metros	-8.0607 -34.8766
25/03/2024 14:30:41	Praça da República - Santo Antônio - Recife - PE	0	Ligado	0v	Parado	-8.0607 -34.8766

25/03/2024 14:31:21	Praça da República - Santo Antônio - Recife - PE	10	Ligado	0v	120 metros	-8.0604 -34.8776
25/03/2024 14:32:01	Rua do Sol - Santo Antônio - Recife - PE	21	Ligado	0v	111 metros	-8.0604 -34.8786
25/03/2024 14:32:30	Ponte Princesa Isabel - Boa Vista - Recife - PE	10	Ligado	0v	170 metros	-8.0595 -34.8799
25/03/2024 14:32:41	Rua da Aurora, 397 - Boa Vista - Recife - PE	21	Ligado	0v	58 metros	-8.0591 -34.8797
25/03/2024 14:33:12	Rua João Lira - Santo Amaro - Recife - PE	13	Ligado	0v	223 metros	-8.0573 -34.8787
25/03/2024 14:33:42	Rua João Lira, 900 - Boa Vista - Recife - PE	11	Ligado	0v	131 metros	-8.0567 -34.8797
25/03/2024 14:33:53	Rua João Lira, 900 - Boa Vista - Recife - PE	18	Ligado	0v	Parado	-8.0567 -34.8797
25/03/2024 14:34:26	Pista de Caminhada - Santo Amaro - Recife - PE	10	Ligado	0v	266 metros	-8.0555 -34.8818
25/03/2024 14:34:41	Pista de Caminhada - Santo Amaro - Recife - PE	0	Ligado	0v	Parado	-8.0555 -34.8818
25/03/2024 14:34:51	Pista de Caminhada - Santo Amaro - Recife - PE	15	Ligado	0v	Parado	-8.0555 -34.8818
25/03/2024 14:35:21	Treze de Maio - Santo Amaro - Recife - PE	33	Ligado	0v	163 metros	-8.0565 -34.8828
25/03/2024 14:36:01	Rua Sete de Setembro, s/n - Boa Vista - Recife - PE	25	Ligado	0v	193 metros	-8.0582 -34.8831
25/03/2024 14:36:36	Rua do Hospício, 563 - Boa Vista - Recife - PE	16	Ligado	0v	111 metros	-8.0591 -34.8835
25/03/2024 14:37:13	Rua do Riachuelo - Boa Vista - Recife - PE	15	Ligado	0v	230 metros	-8.0602 -34.8818
25/03/2024 14:37:25	Rua do Riachuelo, 36 - Boa Vista - Recife - PE	19	Ligado	0v	71 metros	-8.0605 -34.8812
25/03/2024 14:37:50	Rua do Riachuelo, 36 - Boa Vista - Recife - PE	16	Ligado	0v	Parado	-8.0605 -34.8812
25/03/2024 14:38:02	Rua da Aurora, 405 - Boa Vista - Recife - PE	27	Ligado	0v	84 metros	-8.0603 -34.8805
25/03/2024 14:38:42	Rua da Aurora - Boa Vista - Recife - PE	0	Ligado	0v	67 metros	-8.0598 -34.8802
25/03/2024 14:39:07	Rua da Aurora - Boa Vista - Recife - PE	18	Ligado	0v	Parado	-8.0598 -34.8802
25/03/2024 14:39:18	Rua da Aurora, 397 - Boa Vista - Recife - PE	33	Ligado	0v	118 metros	-8.0589 -34.8796
25/03/2024 14:40:02	Rua da Aurora, 883 - Boa Vista - Recife - PE	0	Ligado	0v	293 metros	-8.0566 -34.8782
25/03/2024 14:40:13	Rua da Aurora, 883 - Boa Vista - Recife - PE	13	Ligado	0v	Parado	-8.0566 -34.8782

25/03/2024 14:40:25	Ciclovia Graça Araújo - Santo Amaro - Recife - PE	21	Ligado	0v	59 metros	-8.0561 -34.8782
25/03/2024 14:40:42	Avenida Mário Melo - Santo Amaro - Recife - PE	0	Ligado	0v	78 metros	-8.0558 -34.8788
25/03/2024 14:41:22	Avenida Mário Melo - Santo Amaro - Recife - PE	32	Ligado	0v	161 metros	-8.0551 -34.8800
25/03/2024 14:42:02	Avenida Mário Melo - Santo Amaro - Recife - PE	0	Ligado	0v	151 metros	-8.0543 -34.8812
25/03/2024 14:42:42	Avenida Mário Melo - Santo Amaro - Recife - PE	0	Ligado	0v	Parado	-8.0543 -34.8812
25/03/2024 14:43:22	Avenida Cruza Cabugá - Santo Amaro - Recife - PE	19	Ligado	0v	54 metros	-8.0540 -34.8815
25/03/2024 14:44:02	Rua Coelho Leite, 43 - Santo Amaro - Recife - PE	14	Ligado	0v	171 metros	-8.0529 -34.8827
25/03/2024 14:44:18	Rua Coelho Leite - Santo Amaro - Recife - PE	24	Ligado	0v	105 metros	-8.0521 -34.8821
25/03/2024 14:44:31	Avenida da Saudade - Santo Amaro - Recife - PE	14	Ligado	0v	55 metros	-8.0519 -34.8817
25/03/2024 14:44:42	Avenida da Saudade - Santo Amaro - Recife - PE	21	Ligado	0v	58 metros	-8.0522 -34.8813
25/03/2024 14:45:16	Avenida Cruz Cabugá, 98 - Santo Amaro - Recife - PE	14	Ligado	0v	91 metros	-8.0528 -34.8807
25/03/2024 14:46:02	Avenida Cruz Cabugá, 29 - Santo Amaro - Recife - PE	10	Ligado	0v	122 metros	-8.0536 -34.8814
25/03/2024 14:46:20	Avenida Cruz Cabugá, 29 - Santo Amaro - Recife - PE	15	Ligado	0v	Parado	-8.0536 -34.8814
25/03/2024 14:46:42	Avenida Mário Melo, 130 - Santo Amaro - Recife - PE	24	Ligado	0v	143 metros	-8.0533 -34.8826
25/03/2024 14:47:00	Rua Coelho Leite, 57 - Santo Amaro - Recife - PE	16	Ligado	0v	52 metros	-8.0528 -34.8826
25/03/2024 14:47:18	Rua Coelho Leite - Santo Amaro - Recife - PE	20	Ligado	0v	99 metros	-8.0521 -34.8821
25/03/2024 14:47:53	Avenida da Saudade - Santo Amaro - Recife - PE	14	Ligado	0v	93 metros	-8.0522 -34.8813
25/03/2024 14:48:42	Avenida da Saudade - Santo Amaro - Recife - PE	0	Ligado	0v	Parado	-8.0522 -34.8813
25/03/2024 14:49:22	Avenida da Saudade - Santo Amaro - Recife - PE	0	Ligado	0v	Parado	-8.0522 -34.8813
25/03/2024 14:50:02	Avenida da Saudade - Santo Amaro - Recife - PE	0	Ligado	0v	Parado	-8.0522 -34.8813
25/03/2024 14:50:42	Avenida da Saudade - Santo Amaro - Recife - PE	0	Ligado	0v	Parado	-8.0522 -34.8813
25/03/2024 14:51:22	Avenida da Saudade - Santo Amaro - Recife - PE	0	Ligado	0v	Parado	-8.0522 -34.8813

25/03/2024 14:52:02	Avenida da Saudade - Santo Amaro - Recife - PE	0	Ligado	0v	Parado	-8.0522 -34.8813
25/03/2024 14:52:42	Avenida da Saudade - Santo Amaro - Recife - PE	0	Ligado	0v	Parado	-8.0522 -34.8813
25/03/2024 14:53:22	Avenida da Saudade - Santo Amaro - Recife - PE	0	Ligado	0v	Parado	-8.0522 -34.8813
25/03/2024 14:58:53						
25/03/2024 14:59:21	Avenida da Saudade - Santo Amaro - Recife - PE	0	Desligado	0v	Parado	-8.0522 -34.8813
25/03/2024 15:04:44	Avenida da Saudade - Santo Amaro - Recife - PE	0	Desligado	0v	Parado	-8.0522 -34.8813
25/03/2024 15:06:08	Avenida da Saudade - Santo Amaro - Recife - PE	0	Desligado	0v	Parado	-8.0522 -34.8813
25/03/2024 15:11:01	Avenida da Saudade - Santo Amaro - Recife - PE	0	Desligado	0v	Parado	-8.0522 -34.8813
25/03/2024 15:16:01	Avenida da Saudade - Santo Amaro - Recife - PE	0	Desligado	0v	Parado	-8.0522 -34.8813
25/03/2024 15:21:01	Avenida da Saudade - Santo Amaro - Recife - PE	0	Desligado	0v	Parado	-8.0522 -34.8813
25/03/2024 15:26:01	Avenida da Saudade - Santo Amaro - Recife - PE	0	Desligado	0v	Parado	-8.0522 -34.8813
25/03/2024 15:31:01	Avenida da Saudade - Santo Amaro - Recife - PE	0	Desligado	0v	Parado	-8.0522 -34.8813
25/03/2024 15:36:01	Avenida da Saudade - Santo Amaro - Recife - PE	0	Desligado	0v	Parado	-8.0522 -34.8813
25/03/2024 15:41:01	Avenida da Saudade - Santo Amaro - Recife - PE	0	Desligado	0v	Parado	-8.0522 -34.8813
25/03/2024 15:46:01	Avenida da Saudade - Santo Amaro - Recife - PE	0	Desligado	0v	Parado	-8.0522 -34.8813
25/03/2024 15:51:01	Avenida da Saudade - Santo Amaro - Recife - PE	0	Desligado	0v	Parado	-8.0522 -34.8813
25/03/2024 15:56:01	Avenida da Saudade - Santo Amaro - Recife - PE	0	Desligado	0v	Parado	-8.0522 -34.8813
25/03/2024 16:01:01	Avenida da Saudade - Santo Amaro - Recife - PE	0	Desligado	0v	Parado	-8.0522 -34.8813
25/03/2024 16:06:01	Avenida da Saudade - Santo Amaro - Recife - PE	0	Desligado	0v	Parado	-8.0522 -34.8813
25/03/2024 16:11:01	Avenida da Saudade - Santo Amaro - Recife - PE	0	Desligado	0v	Parado	-8.0522 -34.8813
25/03/2024 16:16:01	Avenida da Saudade - Santo Amaro - Recife - PE	0	Desligado	0v	Parado	-8.0522 -34.8813
25/03/2024 16:17:24	Avenida da Saudade - Santo Amaro - Recife - PE	0	Desligado	0v	Parado	-8.0522 -34.8813

25/03/2024 16:18:25						
25/03/2024 16:19:04	Avenida da Saudade - Santo Amaro - Recife - PE	0	Ligado	0v	Parado	-8.0522 -34.8813
25/03/2024 16:19:44	Avenida da Saudade - Santo Amaro - Recife - PE	0	Ligado	0v	Parado	-8.0522 -34.8813
25/03/2024 16:20:24	Avenida da Saudade - Santo Amaro - Recife - PE	0	Ligado	0v	Parado	-8.0522 -34.8813
25/03/2024 16:21:04	Avenida da Saudade - Santo Amaro - Recife - PE	0	Ligado	0v	Parado	-8.0522 -34.8813
25/03/2024 16:21:44	Avenida da Saudade - Santo Amaro - Recife - PE	0	Ligado	0v	Parado	-8.0522 -34.8813
25/03/2024 16:22:24	Avenida da Saudade - Santo Amaro - Recife - PE	0	Ligado	0v	Parado	-8.0522 -34.8813
25/03/2024 16:23:04	Avenida da Saudade - Santo Amaro - Recife - PE	0	Ligado	0v	Parado	-8.0522 -34.8813
25/03/2024 16:23:44	Avenida da Saudade - Santo Amaro - Recife - PE	0	Ligado	0v	Parado	-8.0522 -34.8813
25/03/2024 16:24:24	Avenida da Saudade - Santo Amaro - Recife - PE	0	Ligado	0v	Parado	-8.0522 -34.8813
25/03/2024 16:25:02						
25/03/2024 16:25:04	Avenida da Saudade - Santo Amaro - Recife - PE	0	Desligado	0v	Parado	-8.0522 -34.8813
25/03/2024 16:25:44	Avenida da Saudade - Santo Amaro - Recife - PE	0	Desligado	0v	Parado	-8.0522 -34.8813
25/03/2024 16:26:14	Avenida da Saudade - Santo Amaro - Recife - PE	0	Desligado	0v	Parado	-8.0522 -34.8813
25/03/2024 16:30:44	Avenida da Saudade - Santo Amaro - Recife - PE	0	Desligado	0v	Parado	-8.0522 -34.8813
25/03/2024 16:35:44	Avenida da Saudade - Santo Amaro - Recife - PE	0	Desligado	0v	Parado	-8.0522 -34.8813
25/03/2024 16:40:44	Avenida da Saudade - Santo Amaro - Recife - PE	0	Desligado	0v	Parado	-8.0522 -34.8813
25/03/2024 16:45:44	Avenida da Saudade - Santo Amaro - Recife - PE	0	Desligado	0v	Parado	-8.0522 -34.8813
25/03/2024 16:50:44	Avenida da Saudade - Santo Amaro - Recife - PE	0	Desligado	0v	Parado	-8.0522 -34.8813
25/03/2024 16:55:44	Avenida da Saudade - Santo Amaro - Recife - PE	0	Desligado	0v	Parado	-8.0522 -34.8813
25/03/2024 17:00:44	Avenida da Saudade - Santo Amaro - Recife - PE	0	Desligado	0v	Parado	-8.0522 -34.8813
25/03/2024 17:05:44	Avenida da Saudade - Santo Amaro - Recife - PE	0	Desligado	0v	Parado	-8.0522 -34.8813

25/03/2024 17:09:41	Avenida da Saudade - Santo Amaro - Recife - PE	0	Desligado	0v	Parado	-8.0522 -34.8813
25/03/2024 17:09:46						
25/03/2024 17:10:22	Avenida da Saudade - Santo Amaro - Recife - PE	0	Ligado	0v	Parado	-8.0522 -34.8813
25/03/2024 17:11:02	Avenida da Saudade - Santo Amaro - Recife - PE	0	Ligado	0v	Parado	-8.0522 -34.8813
25/03/2024 17:11:42	Avenida da Saudade - Santo Amaro - Recife - PE	0	Ligado	0v	Parado	-8.0522 -34.8813
25/03/2024 17:12:22	Avenida da Saudade - Santo Amaro - Recife - PE	0	Ligado	0v	Parado	-8.0522 -34.8813
25/03/2024 17:12:56	Avenida da Saudade - Santo Amaro - Recife - PE	11	Ligado	0v	69 metros	-8.0526 -34.8808
25/03/2024 17:13:32	Avenida da Saudade - Santo Amaro - Recife - PE	13	Ligado	0v	Parado	-8.0526 -34.8808
25/03/2024 17:13:42	Avenida Cruz Cabugá, 94 - Santo Amaro - Recife - PE	16	Ligado	0v	53 metros	-8.0531 -34.8809
25/03/2024 17:14:08	Avenida Cruz Cabugá - Santo Amaro - Recife - PE	16	Ligado	0v	113 metros	-8.0539 -34.8815
25/03/2024 17:14:22	Avenida Cruz Cabugá - Santo Amaro - Recife - PE	11	Ligado	0v	62 metros	-8.0544 -34.8818
25/03/2024 17:15:02	Avenida Cruz Cabugá - Santo Amaro - Recife - PE	10	Ligado	0v	Parado	-8.0544 -34.8818
25/03/2024 17:15:32	Avenida Cruz Cabugá, 875 - Santo Amaro - Recife - PE	30	Ligado	0v	146 metros	-8.0555 -34.8825
25/03/2024 17:15:42	Treze de Maio - Santo Amaro - Recife - PE	31	Ligado	0v	85 metros	-8.0562 -34.8827
25/03/2024 17:16:22	Avenida Cruz Cabugá - Santo Amaro - Recife - PE	0	Ligado	0v	137 metros	-8.0575 -34.8829
25/03/2024 17:17:02	Avenida Cruz Cabugá - Santo Amaro - Recife - PE	11	Ligado	0v	Parado	-8.0575 -34.8829
25/03/2024 17:17:14	Rua do Hospício, s/n - Boa Vista - Recife - PE	27	Ligado	0v	79 metros	-8.0581 -34.8831
25/03/2024 17:17:27	Rua do Hospício, 563 - Boa Vista - Recife - PE	28	Ligado	0v	114 metros	-8.0591 -34.8835
25/03/2024 17:17:42	Rua do Riachuelo, 251 - Boa Vista - Recife - PE	34	Ligado	0v	111 metros	-8.0597 -34.8827
25/03/2024 17:18:22	Rua do Riachuelo, 105 - Boa Vista - Recife - PE	0	Ligado	0v	117 metros	-8.0603 -34.8818
25/03/2024 17:19:02	Rua do Riachuelo, 105 - Boa Vista - Recife - PE	0	Ligado	0v	Parado	-8.0603 -34.8818
25/03/2024 17:19:42	Rua do Riachuelo, 105 - Boa Vista - Recife - PE	0	Ligado	0v	Parado	-8.0603 -34.8818

25/03/2024 17:20:22	Rua do Riachuelo, 105 - Boa Vista - Recife - PE	0	Ligado	0v	Parado	-8.0603 -34.8818
25/03/2024 17:21:02	Rua da Aurora, 325 - Boa Vista - Recife - PE	0	Ligado	0v	106 metros	-8.0609 -34.8811
25/03/2024 17:21:42	Rua da Aurora, 325 - Boa Vista - Recife - PE	0	Ligado	0v	Parado	-8.0609 -34.8811
25/03/2024 17:21:52	Rua da Aurora, 325 - Boa Vista - Recife - PE	12	Ligado	0v	Parado	-8.0609 -34.8811
25/03/2024 17:22:22	Rua da Aurora - Boa Vista - Recife - PE	0	Ligado	0v	100 metros	-8.0602 -34.8804
25/03/2024 17:23:02	Rua da Aurora - Boa Vista - Recife - PE	0	Ligado	0v	Parado	-8.0602 -34.8804
25/03/2024 17:23:23	Rua da Aurora, 487 - Boa Vista - Recife - PE	14	Ligado	0v	74 metros	-8.0597 -34.8801
25/03/2024 17:23:42	Ponte Princesa Isabel - Boa Vista - Recife - PE	26	Ligado	0v	133 metros	-8.0602 -34.8790
25/03/2024 17:23:52	Ponte Princesa Isabel - Boa Vista - Recife - PE	18	Ligado	0v	Parado	-8.0602 -34.8790
25/03/2024 17:24:02	Praça da República - Santo Antônio - Recife - PE	18	Ligado	0v	84 metros	-8.0610 -34.8790
25/03/2024 17:24:22	Praça da República - Santo Antônio - Recife - PE	0	Ligado	0v	60 metros	-8.0612 -34.8785
25/03/2024 17:25:02	Praça da República - Santo Antônio - Recife - PE	0	Ligado	0v	Parado	-8.0612 -34.8785
25/03/2024 17:25:42	Praça da República - Santo Antônio - Recife - PE	0	Ligado	0v	Parado	-8.0612 -34.8785
25/03/2024 17:26:22	Praça da República - Santo Antônio - Recife - PE	0	Ligado	0v	Parado	-8.0612 -34.8785
25/03/2024 17:27:02	Praça da República, s/n - Santo Antônio - Recife - PE	0	Ligado	0v	56 metros	-8.0610 -34.8780
25/03/2024 17:27:42	Praça da República, s/n - Santo Antônio - Recife - PE	0	Ligado	0v	Parado	-8.0610 -34.8780
25/03/2024 17:28:22	Praça da República - Santo Antônio - Recife - PE	0	Ligado	0v	62 metros	-8.0605 -34.8780
25/03/2024 17:29:02	Praça da República - Santo Antônio - Recife - PE	0	Ligado	0v	Parado	-8.0605 -34.8780
25/03/2024 17:29:42	Praça da República - Santo Antônio - Recife - PE	0	Ligado	0v	Parado	-8.0605 -34.8780
25/03/2024 17:30:22	Praça da República - Santo Antônio - Recife - PE	0	Ligado	0v	Parado	-8.0605 -34.8780
25/03/2024 17:31:03	Praça da República - Santo Antônio - Recife - PE	0	Ligado	0v	Parado	-8.0605 -34.8780
25/03/2024 17:31:43	Praça da República - Santo Antônio - Recife - PE	0	Ligado	0v	Parado	-8.0605 -34.8780

25/03/2024 17:32:23	Praça da República - Santo Antônio - Recife - PE	0	Ligado	0v	Parado	-8.0605 -34.8780
25/03/2024 17:33:03	Praça da República - Santo Antônio - Recife - PE	0	Ligado	0v	Parado	-8.0605 -34.8780
25/03/2024 17:33:39	Rua do Sol - Santo Antônio - Recife - PE	11	Ligado	0v	68 metros	-8.0604 -34.8786
25/03/2024 17:34:00	Praça da República - Santo Antônio - Recife - PE	14	Ligado	0v	72 metros	-8.0609 -34.8790
25/03/2024 17:34:23	Praça da República - Santo Antônio - Recife - PE	17	Ligado	0v	Parado	-8.0609 -34.8790
25/03/2024 17:35:03	Praça da República, s/n - Santo Antônio - Recife - PE	0	Ligado	0v	108 metros	-8.0612 -34.8780
25/03/2024 17:35:30	Praça da República - Santo Antônio - Recife - PE	11	Ligado	0v	84 metros	-8.0604 -34.8780
25/03/2024 17:35:43	Praça da República - Santo Antônio - Recife - PE	17	Ligado	0v	Parado	-8.0604 -34.8780
25/03/2024 17:36:23	Rua Ulhoa Cintra, 174 - Santo Antônio - Recife - PE	29	Ligado	0v	217 metros	-8.0616 -34.8796
25/03/2024 17:37:03	Avenida Guararapes, 250 - Santo Antônio - Recife - PE	0	Ligado	0v	89 metros	-8.0622 -34.8801
25/03/2024 17:37:43	Rua Nova, 370 - Santo Antônio - Recife - PE	22	Ligado	0v	56 metros	-8.0635 -34.8807
25/03/2024 17:38:23	Rua Nova, 370 - Santo Antônio - Recife - PE	0	Ligado	0v	Parado	-8.0635 -34.8807
25/03/2024 17:38:36	Rua Nova, 379 - Santo Antônio - Recife - PE	18	Ligado	0v	219 metros	-8.0640 -34.8809
25/03/2024 17:39:03	Rua Floriano Peixoto, 85 - Santo Antônio - Recife - PE	12	Ligado	0v	204 metros	-8.0653 -34.8822
25/03/2024 17:39:13	Rua Floriano Peixoto, 85 - Santo Antônio - Recife - PE	19	Ligado	0v	Parado	-8.0653 -34.8822
25/03/2024 17:39:43	Rua Floriano Peixoto, 221 - São José - Recife - PE	0	Ligado	0v	211 metros	-8.0671 -34.8828
25/03/2024 17:40:13	Rua Floriano Peixoto - São José - Recife - PE	21	Ligado	0v	100 metros	-8.0679 -34.8832
25/03/2024 17:40:23	Rua Floriano Peixoto, 467 - São José - Recife - PE	27	Ligado	0v	65 metros	-8.0683 -34.8836
25/03/2024 17:40:59	Rua Floriano Peixoto, 780 - São José - Recife - PE	15	Ligado	0v	271 metros	-8.0703 -34.8850
25/03/2024 17:41:16	Rua do Muniz, 220 - São José - Recife - PE	14	Ligado	0v	121 metros	-8.0712 -34.8856
25/03/2024 17:41:27	Rua do Muniz, 203 - São José - Recife - PE	22	Ligado	0v	54 metros	-8.0715 -34.8852
25/03/2024 17:41:43	Praça Sérgio Loreto, 1018 - São José - Recife - PE	0	Ligado	0v	51 metros	-8.0718 -34.8848

25/03/2024 17:42:23	Praça Sérgio Loreto, 1018 - São José - Recife - PE	12	Ligado	0v	Parado	-8.0718 -34.8848
25/03/2024 17:42:47	Rua Imperial - São José - Recife - PE	26	Ligado	0v	159 metros	-8.0731 -34.8854
25/03/2024 17:43:03	Rua Imperial, 575 - São José - Recife - PE	39	Ligado	0v	151 metros	-8.0735 -34.8867
25/03/2024 17:43:43	Rua Imperial, 955 - São José - Recife - PE	26	Ligado	0v	383 metros	-8.0746 -34.8900
25/03/2024 17:44:20	Rua Imperial, 1223 - São José - Recife - PE	10	Ligado	0v	273 metros	-8.0753 -34.8924
25/03/2024 17:45:03	Rua Imperial, 1223 - São José - Recife - PE	0	Ligado	0v	Parado	-8.0753 -34.8924
25/03/2024 17:45:43	Rua Imperial, 1287 - São José - Recife - PE	0	Ligado	0v	57 metros	-8.0755 -34.8929
25/03/2024 17:46:23	Rua Imperial, 1287 - São José - Recife - PE	0	Ligado	0v	Parado	-8.0755 -34.8929
25/03/2024 17:47:03	Rua Imperial, 1287 - São José - Recife - PE	12	Ligado	0v	Parado	-8.0755 -34.8929
25/03/2024 17:47:43	Rua Imperial, 1287 - São José - Recife - PE	0	Ligado	0v	58 metros	-8.0756 -34.8934
25/03/2024 17:48:23	Rua Imperial, 1287 - São José - Recife - PE	0	Ligado	0v	Parado	-8.0756 -34.8934
25/03/2024 17:49:03	Rua Imperial, 1410 - São José - Recife - PE	0	Ligado	0v	51 metros	-8.0758 -34.8938
25/03/2024 17:49:43	Rua Imperial, 1410 - São José - Recife - PE	0	Ligado	0v	Parado	-8.0758 -34.8938
25/03/2024 17:50:23	Rua Imperial, 1410 - São José - Recife - PE	0	Ligado	0v	Parado	-8.0758 -34.8938
25/03/2024 17:51:03	Rua Imperial, 1490 - São José - Recife - PE	10	Ligado	0v	99 metros	-8.0761 -34.8946
25/03/2024 17:51:43	Rua Imperial, 1490 - São José - Recife - PE	0	Ligado	0v	Parado	-8.0761 -34.8946
25/03/2024 17:52:23	Rua Imperial, 1553 - São José - Recife - PE	15	Ligado	0v	87 metros	-8.0763 -34.8954
25/03/2024 17:53:03	Rua Imperial, 1553 - São José - Recife - PE	0	Ligado	0v	Parado	-8.0763 -34.8954
25/03/2024 17:53:43	Rua Imperial, 1669 - São José - Recife - PE	0	Ligado	0v	111 metros	-8.0767 -34.8963
25/03/2024 17:54:23	Rua Imperial, 1669 - São José - Recife - PE	0	Ligado	0v	Parado	-8.0767 -34.8963
25/03/2024 17:55:03	Rua Imperial, 1669 - São José - Recife - PE	0	Ligado	0v	Parado	-8.0767 -34.8963
25/03/2024 17:55:43	Rua Imperial, 1755 - São José - Recife - PE	0	Ligado	0v	82 metros	-8.0769 -34.8970

25/03/2024 17:56:23	Rua Imperial, 1755 - São José - Recife - PE	0	Ligado	0v	Parado	-8.0769 -34.8970
25/03/2024 17:57:03	Rua Imperial, 1755 - São José - Recife - PE	0	Ligado	0v	Parado	-8.0769 -34.8970
25/03/2024 17:57:43	Rua Imperial, 1911 - São José - Recife - PE	0	Ligado	0v	132 metros	-8.0773 -34.8981
25/03/2024 17:58:23	Rua Imperial, 1911 - São José - Recife - PE	0	Ligado	0v	Parado	-8.0773 -34.8981
25/03/2024 17:59:03	Rua Imperial, 1911 - São José - Recife - PE	0	Ligado	0v	Parado	-8.0773 -34.8981
25/03/2024 17:59:43	Rua Itapira - São José - Recife - PE	0	Ligado	0v	61 metros	-8.0774 -34.8987
25/03/2024 18:00:02	Rua Itapira - São José - Recife - PE	12	Ligado	0v	Parado	-8.0774 -34.8987
25/03/2024 18:00:23	Rua Imperial - São José - Recife - PE	0	Ligado	0v	103 metros	-8.0777 -34.8996
25/03/2024 18:01:03	Rua Imperial - São José - Recife - PE	0	Ligado	0v	Parado	-8.0777 -34.8996
25/03/2024 18:01:15	Rua Imperial - São José - Recife - PE	11	Ligado	0v	81 metros	-8.0779 -34.9002
25/03/2024 18:01:43	Rua Imperial - São José - Recife - PE	0	Ligado	0v	Parado	-8.0779 -34.9002
25/03/2024 18:02:23	Rua Imperial, 2181 - São José - Recife - PE	0	Ligado	0v	54 metros	-8.0781 -34.9007
25/03/2024 18:03:03	Rua Imperial, 2181 - São José - Recife - PE	0	Ligado	0v	Parado	-8.0781 -34.9007
25/03/2024 18:03:43	Avenida Sul - São José - Recife - PE	0	Ligado	0v	76 metros	-8.0783 -34.9013
25/03/2024 18:04:21	Avenida Sul - São José - Recife - PE	11	Ligado	0v	Parado	-8.0783 -34.9013
25/03/2024 18:05:03	Ponte de Afogados - Afogados - Recife - PE	0	Ligado	0v	88 metros	-8.0786 -34.9021
25/03/2024 18:05:43	Ponte de Afogados - Afogados - Recife - PE	11	Ligado	0v	Parado	-8.0786 -34.9021
25/03/2024 18:06:23	Rua da Paz, 75 - Afogados - Recife - PE	0	Ligado	0v	112 metros	-8.0789 -34.9030
25/03/2024 18:07:03	Rua da Paz, 75 - Afogados - Recife - PE	0	Ligado	0v	Parado	-8.0789 -34.9030
25/03/2024 18:08:42	Rua da Paz, 107 - Afogados - Recife - PE	0	Ligado	0v	97 metros	-8.0793 -34.9038
25/03/2024 18:09:12	Rua da Paz, 179 - Afogados - Recife - PE	11	Ligado	0v	68 metros	-8.0796 -34.9044
25/03/2024 18:09:23	Rua da Paz, 179 - Afogados - Recife - PE	0	Ligado	0v	Parado	-8.0796 -34.9044

25/03/2024 18:10:03	Rua Nicolau Pereira, 85 - Afogados - Recife - PE	11	Ligado	0v	90 metros	-8.0789 -34.9049
25/03/2024 18:10:43	Rua Nicolau Pereira, 145 - Afogados - Recife - PE	0	Ligado	0v	77 metros	-8.0784 -34.9053
25/03/2024 18:11:23	Rua Nicolau Pereira, 384 - Afogados - Recife - PE	27	Ligado	0v	228 metros	-8.0768 -34.9066
25/03/2024 18:11:50	Estrada dos Remédios, 490 - Afogados - Recife - PE	25	Ligado	0v	121 metros	-8.0759 -34.9073
25/03/2024 18:12:03	Estrada dos Remédios, 593 - Afogados - Recife - PE	35	Ligado	0v	115 metros	-8.0749 -34.9075
25/03/2024 18:12:43	Estrada dos Remédios, 1030 - Afogados - Recife - PE	36	Ligado	0v	435 metros	-8.0711 -34.9081
25/03/2024 18:12:53	Estrada dos Remédios, 1092 - Afogados - Recife - PE	16	Ligado	0v	71 metros	-8.0705 -34.9082
25/03/2024 18:13:23	Rua Cotunguba - Afogados - Recife - PE	31	Ligado	0v	194 metros	-8.0687 -34.9084
25/03/2024 18:14:03	Estrada dos Remédios - Afogados - Recife - PE	0	Ligado	0v	259 metros	-8.0664 -34.9082
25/03/2024 18:14:43	Rua Padre Teófilo Tworz - Afogados - Recife - PE	0	Ligado	0v	106 metros	-8.0655 -34.9081
25/03/2024 18:15:23	Rua Padre Teófilo Tworz - Afogados - Recife - PE	12	Ligado	0v	Parado	-8.0655 -34.9081
25/03/2024 18:16:03	Estrada dos Remédios - Ilha do Retiro - Recife - PE	0	Ligado	0v	93 metros	-8.0647 -34.9080
25/03/2024 18:16:43	Estrada dos Remédios - Ilha do Retiro - Recife - PE	0	Ligado	0v	Parado	-8.0647 -34.9080
25/03/2024 18:17:23	Estrada dos Remédios, 1820 - Ilha do Retiro - Recife - PE	0	Ligado	0v	68 metros	-8.0640 -34.9079
25/03/2024 18:18:03	Estrada dos Remédios, 1820 - Ilha do Retiro - Recife - PE	0	Ligado	0v	Parado	-8.0640 -34.9079
25/03/2024 18:18:43	Estrada dos Remédios, 1820 - Ilha do Retiro - Recife - PE	10	Ligado	0v	Parado	-8.0640 -34.9079
25/03/2024 18:19:23	Estrada dos Remédios, 1918 - Ilha do Retiro - Recife - PE	0	Ligado	0v	123 metros	-8.0630 -34.9077
25/03/2024 18:20:03	Estrada dos Remédios, 1918 - Ilha do Retiro - Recife - PE	0	Ligado	0v	Parado	-8.0630 -34.9077
25/03/2024 18:20:24	Estrada dos Remédios, 1918 - Ilha do Retiro - Recife - PE	11	Ligado	0v	Parado	-8.0630 -34.9077
25/03/2024 18:20:42	Estrada dos Remédios - Ilha do Retiro - Recife - PE	20	Ligado	0v	125 metros	-8.0618 -34.9076
25/03/2024 18:21:23	Avenida Engenheiro Abdias de Carvalho - Ilha do Retiro - Recife - PE	28	Ligado	0v	199 metros	-8.0621 -34.9094
25/03/2024 18:21:43	Avenida Engenheiro Abdias de Carvalho - Prado - Recife - PE	14	Ligado	0v	170 metros	-8.0624 -34.9109

25/03/2024 18:22:03	Avenida Engenheiro Abdias de Carvalho - Prado - Recife - PE	0	Ligado	0v	Parado	-8.0624 -34.9109
25/03/2024 18:22:41	Avenida Engenheiro Abdias de Carvalho - Prado - Recife - PE	19	Ligado	0v	181 metros	-8.0626 -34.9126
25/03/2024 18:23:23	Avenida Engenheiro Abdias de Carvalho - Prado - Recife - PE	0	Ligado	0v	Parado	-8.0626 -34.9126
25/03/2024 18:24:03	Avenida Engenheiro Abdias de Carvalho - Prado - Recife - PE	45	Ligado	0v	260 metros	-8.0625 -34.9149
25/03/2024 18:24:43	Avenida Engenheiro Abdias de Carvalho, 1771 - Prado - Recife - PE	30	Ligado	0v	264 metros	-8.0624 -34.9173
25/03/2024 18:25:23	Avenida Engenheiro Abdias de Carvalho - Prado - Recife - PE	0	Ligado	0v	270 metros	-8.0619 -34.9197
25/03/2024 18:26:03	Avenida Engenheiro Abdias de Carvalho - Prado - Recife - PE	0	Ligado	0v	54 metros	-8.0618 -34.9202
25/03/2024 18:26:43	Avenida Engenheiro Abdias de Carvalho - Prado - Recife - PE	19	Ligado	0v	Parado	-8.0618 -34.9202
25/03/2024 18:27:23	Avenida Engenheiro Abdias de Carvalho, 1633 - Bongi - Recife - PE	13	Ligado	0v	129 metros	-8.0616 -34.9213
25/03/2024 18:28:03	Avenida Engenheiro Abdias de Carvalho, 1633 - Bongi - Recife - PE	0	Ligado	0v	Parado	-8.0616 -34.9213
25/03/2024 18:28:43	Avenida Engenheiro Abdias de Carvalho, 931 - Bongi - Recife - PE	0	Ligado	0v	80 metros	-8.0614 -34.9220
25/03/2024 18:29:23	Avenida Engenheiro Abdias de Carvalho, 931 - Bongi - Recife - PE	0	Ligado	0v	Parado	-8.0614 -34.9220
25/03/2024 18:30:03	Avenida Engenheiro Abdias de Carvalho, 1839 - Bongi - Recife - PE	0	Ligado	0v	101 metros	-8.0612 -34.9229
25/03/2024 18:30:43	Avenida Engenheiro Abdias de Carvalho, 1839 - Bongi - Recife - PE	0	Ligado	0v	Parado	-8.0612 -34.9229
25/03/2024 18:31:23	Avenida Engenheiro Abdias de Carvalho, 1840 - Prado - Recife - PE	0	Ligado	0v	114 metros	-8.0609 -34.9239
25/03/2024 18:32:03	Avenida Engenheiro Abdias de Carvalho, 1840 - Prado - Recife - PE	0	Ligado	0v	Parado	-8.0609 -34.9239
25/03/2024 18:32:30	Avenida Engenheiro Abdias de Carvalho - San Martin - Recife - PE	14	Ligado	0v	107 metros	-8.0607 -34.9248
25/03/2024 18:32:43	Avenida Engenheiro Abdias de Carvalho - San Martin - Recife - PE	0	Ligado	0v	Parado	-8.0607 -34.9248
25/03/2024 18:33:23	Avenida Engenheiro Abdias de Carvalho - San Martin - Recife - PE	14	Ligado	0v	67 metros	-8.0606 -34.9254
25/03/2024 18:33:48	Avenida Engenheiro Abdias de Carvalho - San Martin - Recife - PE	33	Ligado	0v	142 metros	-8.0604 -34.9267
25/03/2024 18:34:03	Avenida Engenheiro Abdias de Carvalho - San Martin - Recife - PE	42	Ligado	0v	171 metros	-8.0609 -34.9282
25/03/2024 18:34:43	Avenida Engenheiro Abdias de Carvalho - San Martin - Recife - PE	0	Ligado	0v	211 metros	-8.0616 -34.9299

25/03/2024 18:35:23	Avenida Engenheiro Abdias de Carvalho - San Martin - Recife - PE	0	Ligado	0v	Parado	-8.0616 -34.9299
25/03/2024 18:36:03	Avenida Engenheiro Abdias de Carvalho, 1169 - Torrões - Recife - PE	0	Ligado	0v	145 metros	-8.0621 -34.9311
25/03/2024 18:36:43	Avenida Engenheiro Abdias de Carvalho - Torrões - Recife - PE	34	Ligado	0v	274 metros	-8.0631 -34.9334
25/03/2024 18:37:23	Avenida Engenheiro Abdias de Carvalho, 1399 - Torrões - Recife - PE	35	Ligado	0v	393 metros	-8.0644 -34.9367
25/03/2024 18:38:03	BR-232 - Torrões - Recife - PE	57	Ligado	0v	492 metros	-8.0662 -34.9408
25/03/2024 18:38:43	Rodovia Luiz Gonzaga - Curado - Recife - PE	68	Ligado	0v	668 metros	-8.0685 -34.9464
25/03/2024 18:39:23	Rodovia Luiz Gonzaga - Curado - Recife - PE	60	Ligado	0v	736 metros	-8.0707 -34.9527
25/03/2024 18:40:03	Rodovia Luiz Gonzaga - Vila Planeta dos Macacos - Recife - PE	39	Ligado	0v	561 metros	-8.0721 -34.9576
25/03/2024 18:40:43	Rodovia Luiz Gonzaga - Curado - Recife - PE	66	Ligado	0v	585 metros	-8.0737 -34.9626
25/03/2024 18:41:23	Rodovia Luiz Gonzaga - Curado - Recife - PE	11	Ligado	0v	527 metros	-8.0749 -34.9672
25/03/2024 18:41:51	Rodovia Luiz Gonzaga - Curado - Recife - PE	10	Ligado	0v	114 metros	-8.0752 -34.9682
25/03/2024 18:42:03	Rodovia Luiz Gonzaga - Curado - Recife - PE	11	Ligado	0v	Parado	-8.0752 -34.9682
25/03/2024 18:42:43	Rodovia Luiz Gonzaga - Curado - Recife - PE	11	Ligado	0v	75 metros	-8.0755 -34.9688
25/03/2024 18:43:23	Rodovia Luiz Gonzaga - Curado - Recife - PE	21	Ligado	0v	260 metros	-8.0762 -34.9711
25/03/2024 18:44:03	Rodovia Luiz Gonzaga - Curado - Recife - PE	15	Ligado	0v	213 metros	-8.0767 -34.9729
25/03/2024 18:44:43	Rodovia Luiz Gonzaga - Curado - Recife - PE	48	Ligado	0v	346 metros	-8.0773 -34.9760
25/03/2024 18:45:23	Rodovia Luiz Gonzaga - Curado - Jaboatão dos Guararapes - PE	32	Ligado	0v	448 metros	-8.0780 -34.9800
25/03/2024 18:46:03	Rodovia Luiz Gonzaga, S/N - Curado IV - Jaboatão dos Guararapes - PE	35	Ligado	0v	326 metros	-8.0785 -34.9829
25/03/2024 18:46:43	Rodovia Luiz Gonzaga - Curado - Jaboatão dos Guararapes - PE	48	Ligado	0v	518 metros	-8.0793 -34.9875
25/03/2024 18:46:57	Rodovia Luiz Gonzaga - Curado - Jaboatão dos Guararapes - PE	38	Ligado	0v	171 metros	-8.0794 -34.9891
25/03/2024 18:47:17	BR-408 - Curado - Jaboatão dos Guararapes - PE	50	Ligado	0v	226 metros	-8.0787 -34.9910
25/03/2024 18:47:29	BR-408 - Curado - Jaboatão dos Guararapes - PE	44	Ligado	0v	164 metros	-8.0775 -34.9919

25/03/2024 18:47:41	BR-408 - Curado - Jaboatão dos Guararapes - PE	49	Ligado	0v	164 metros	-8.0761 -34.9922
25/03/2024 18:47:52	BR-408 - Curado - Jaboatão dos Guararapes - PE	57	Ligado	0v	170 metros	-8.0746 -34.9922
25/03/2024 18:48:04	BR-408 - Curado - Jaboatão dos Guararapes - PE	56	Ligado	0v	181 metros	-8.0730 -34.9919
25/03/2024 18:48:44	BR-408 - Várzea - Recife - PE	69	Ligado	0v	777 metros	-8.0662 -34.9901
25/03/2024 18:49:00	BR-408 - Penedo - São Lourenço da Mata - PE	67	Ligado	0v	312 metros	-8.0635 -34.9900
25/03/2024 18:49:12	BR-408 - Penedo - São Lourenço da Mata - PE	64	Ligado	0v	228 metros	-8.0615 -34.9905
25/03/2024 18:51:43	BR-408 - Penedo - São Lourenço da Mata - PE	66	Ligado	0v	2,72 km	-8.0461 -35.0097
25/03/2024 18:52:02	BR-408 - Penedo - São Lourenço da Mata - PE	71	Ligado	0v	342 metros	-8.0444 -35.0123
25/03/2024 18:52:23	BR-408 - Penedo - São Lourenço da Mata - PE	70	Ligado	0v	408 metros	-8.0437 -35.0159
25/03/2024 18:53:03	BR-408 - Penedo - São Lourenço da Mata - PE	67	Ligado	0v	764 metros	-8.0422 -35.0227
25/03/2024 18:55:54	BR-408 - Muribara - São Lourenço da Mata - PE	66	Ligado	0v	780 metros	-8.0217 -35.0406
25/03/2024 18:56:34	BR-408 - Muribara - São Lourenço da Mata - PE	84	Ligado	0v	784 metros	-8.0148 -35.0420
25/03/2024 18:57:14	BR-408 - Muribara - São Lourenço da Mata - PE	67	Ligado	0v	918 metros	-8.0068 -35.0439
25/03/2024 18:57:26	BR-408 - Muribara - São Lourenço da Mata - PE	60	Ligado	0v	219 metros	-8.0053 -35.0452
25/03/2024 18:57:39	BR-408 - Muribara - São Lourenço da Mata - PE	71	Ligado	0v	230 metros	-8.0042 -35.0469
25/03/2024 18:58:22	BR-408 - Muribara - São Lourenço da Mata - PE	76	Ligado	0v	872 metros	-8.0020 -35.0545
25/03/2024 18:59:02	BR-408 - Muribara - São Lourenço da Mata - PE	53	Ligado	0v	671 metros	-8.0005 -35.0604
25/03/2024 18:59:42	BR-408 - Muribara - São Lourenço da Mata - PE	66	Ligado	0v	746 metros	-7.9979 -35.0666
25/03/2024 19:00:22	Pista Local - São Lourenço da Mata - PE	72	Ligado	0v	761 metros	-7.9932 -35.0716
25/03/2024 19:01:01	BR-408 - Muribara - São Lourenço da Mata - PE	73	Ligado	0v	776 metros	-7.9882 -35.0765
25/03/2024 19:01:42	BR-408 - São Lourenço da Mata - PE	71	Ligado	0v	792 metros	-7.9823 -35.0805
25/03/2024 19:02:22	BR-408 - São Lourenço da Mata - PE	70	Ligado	0v	793 metros	-7.9763 -35.0844

25/03/2024 19:03:02	BR-408 - São Lourenço da Mata - PE	68	Ligado	0v	758 metros	-7.9712 -35.0889
25/03/2024 19:03:42	BR-408 - Paudalho - PE	71	Ligado	0v	800 metros	-7.9650 -35.0926
25/03/2024 19:04:00	BR-408 - Paudalho - PE	67	Ligado	0v	346 metros	-7.9620 -35.0934
25/03/2024 19:04:21	BR-408 - Paudalho - PE	59	Ligado	0v	371 metros	-7.9594 -35.0956
25/03/2024 19:05:02	BR-408 - Guadalajara - Paudalho - PE	69	Ligado	0v	711 metros	-7.9556 -35.1007
25/03/2024 19:05:23	BR-408 - Guadalajara - Paudalho - PE	60	Ligado	0v	382 metros	-7.9535 -35.1035
25/03/2024 19:05:35	BR-408 - Guadalajara - Paudalho - PE	56	Ligado	0v	183 metros	-7.9534 -35.1051
25/03/2024 19:07:59	BR-408 - Guadalajara - Paudalho - PE	59	Ligado	0v	1,68 km	-7.9448 -35.1176
25/03/2024 19:08:39	BR-408 - Guadalajara - Paudalho - PE	67	Ligado	0v	724 metros	-7.9414 -35.1233
25/03/2024 19:08:52	Via Local - Guadalajara - Paudalho - PE	67	Ligado	0v	967 metros	-7.9400 -35.1250
25/03/2024 19:11:21	BR-408 - Paudalho - PE	60	Ligado	0v	2,73 km	-7.9275 -35.1463
25/03/2024 19:12:25	BR-408 - Paudalho - PE	66	Ligado	0v	1,19 km	-7.9231 -35.1561
25/03/2024 19:13:05	BR-408 - Paudalho - PE	68	Ligado	0v	755 metros	-7.9195 -35.1619
25/03/2024 19:13:45	BR-408 - Paudalho - PE	62	Ligado	0v	756 metros	-7.9163 -35.1680
25/03/2024 19:13:56	BR-408 - Paudalho - PE	60	Ligado	0v	185 metros	-7.9151 -35.1691
25/03/2024 19:14:07	BR-408 - Paudalho - PE	78	Ligado	0v	217 metros	-7.9134 -35.1701
25/03/2024 19:14:27	BR-408 - Paudalho - PE	64	Ligado	0v	403 metros	-7.9098 -35.1702
25/03/2024 19:14:40	BR-408 - Paudalho - PE	30	Ligado	0v	180 metros	-7.9084 -35.1711
25/03/2024 19:15:08	BR-408 - Centro - Paudalho - PE	57	Ligado	0v	253 metros	-7.9069 -35.1728
25/03/2024 19:15:18	BR-408 - Paudalho - PE	69	Ligado	0v	181 metros	-7.9054 -35.1733
25/03/2024 19:15:48	BR-408 - Centro - Paudalho - PE	70	Ligado	0v	608 metros	-7.8999 -35.1731
25/03/2024 19:16:24	BR-408 - Paudalho - PE	68	Ligado	0v	709 metros	-7.8936 -35.1735

25/03/2024 19:16:34	BR-408 - Paudalho - PE	70	Ligado	0v	184 metros	-7.8923 -35.1746
25/03/2024 19:16:50	BR-408 - Paudalho - PE	69	Ligado	0v	309 metros	-7.8912 -35.1772
25/03/2024 19:17:08	BR-408 - Paudalho - PE	50	Ligado	0v	325 metros	-7.8891 -35.1792
25/03/2024 19:17:31	BR-408 - Paudalho - PE	27	Ligado	0v	162 metros	-7.8880 -35.1801
25/03/2024 19:17:41	BR-408 - Paudalho - PE	38	Ligado	0v	95 metros	-7.8872 -35.1805
25/03/2024 19:18:09	BR-408 - Paudalho - PE	69	Ligado	0v	444 metros	-7.8834 -35.1815
25/03/2024 19:18:28	BR-408 - Paudalho - PE	67	Ligado	0v	367 metros	-7.8806 -35.1833
25/03/2024 19:18:38	BR-408 - Paudalho - PE	63	Ligado	0v	183 metros	-7.8791 -35.1839
25/03/2024 19:18:58	BR-408 - Paudalho - PE	56	Ligado	0v	331 metros	-7.8762 -35.1846
25/03/2024 19:19:08	BR-408 - Paudalho - PE	53	Ligado	0v	156 metros	-7.8751 -35.1855
25/03/2024 19:19:48	BR-408 - Paudalho - PE	55	Ligado	0v	638 metros	-7.8727 -35.1908
25/03/2024 19:20:05	BR-408 - Paudalho - PE	61	Ligado	0v	278 metros	-7.8718 -35.1931
25/03/2024 19:20:28	BR-408 - Paudalho - PE	63	Ligado	0v	396 metros	-7.8712 -35.1967
25/03/2024 19:21:05	BR-408 - Paudalho - PE	68	Ligado	0v	673 metros	-7.8700 -35.2026
25/03/2024 19:21:19	BR-408 - Paudalho - PE	66	Ligado	0v	900 metros	-7.8684 -35.2043
25/03/2024 19:21:48	BR-408 - Jardim Neópolis - Carpina - PE	70	Ligado	0v	559 metros	-7.8640 -35.2067
25/03/2024 19:21:58	BR-408 - Jardim Neópolis - Carpina - PE	68	Ligado	0v	192 metros	-7.8626 -35.2077
25/03/2024 19:22:28	BR-408 - Jardim Neópolis - Carpina - PE	70	Ligado	0v	582 metros	-7.8599 -35.2122
25/03/2024 19:23:08	BR-408 - Jardim Neópolis - Carpina - PE	68	Ligado	0v	767 metros	-7.8570 -35.2185
25/03/2024 19:23:48	BR-408 - Jardim Neópolis - Carpina - PE	67	Ligado	0v	767 metros	-7.8540 -35.2248
25/03/2024 19:24:28	BR-408 - Jardim Neópolis - Carpina - PE	67	Ligado	0v	785 metros	-7.8509 -35.2312
25/03/2024 19:25:08	BR-408 - Jardim Neópolis - Carpina - PE	69	Ligado	0v	758 metros	-7.8480 -35.2374

25/03/2024 19:25:25	BR-408 - Jardim Neópolis - Carpina - PE	40	Ligado	0v	254 metros	-7.8464 -35.2391
25/03/2024 19:25:48	Rodovia BR-408 - Jardim Neópolis - Carpina - PE	35	Ligado	0v	197 metros	-7.8448 -35.2384
25/03/2024 19:26:03	Rodovia BR-408 - Jardim Neópolis - Carpina - PE	56	Ligado	0v	195 metros	-7.8431 -35.2379
25/03/2024 19:26:13	Rodovia BR-408 - Jardim Neópolis - Carpina - PE	65	Ligado	0v	170 metros	-7.8417 -35.2384
25/03/2024 19:26:28	Rodovia BR-408 - Jardim Neópolis - Carpina - PE	68	Ligado	0v	289 metros	-7.8400 -35.2404
25/03/2024 19:27:06	Rodovia BR-408 - Santa Cruz - Carpina - PE	71	Ligado	0v	740 metros	-7.8346 -35.2443
25/03/2024 19:27:48	Rodovia BR-408 - Santa Cruz - Carpina - PE	70	Ligado	0v	824 metros	-7.8272 -35.2452
25/03/2024 19:28:28	Rodovia BR-408 - Tracunhaém - PE	70	Ligado	0v	785 metros	-7.8202 -35.2459
25/03/2024 19:28:41	Rodovia BR-408 - Tracunhaém - PE	71	Ligado	0v	259 metros	-7.8179 -35.2459
25/03/2024 19:29:08	Rodovia BR-408 - Tracunhaém - PE	68	Ligado	0v	517 metros	-7.8136 -35.2443
25/03/2024 19:29:22	Rodovia BR-408 - Tracunhaém - PE	68	Ligado	0v	281 metros	-7.8112 -35.2433
25/03/2024 19:29:37	Rodovia BR-408 - Tracunhaém - PE	51	Ligado	0v	260 metros	-7.8090 -35.2428
25/03/2024 19:29:48	Rodovia BR-408 - Tracunhaém - PE	60	Ligado	0v	162 metros	-7.8076 -35.2432
25/03/2024 19:30:28	Rodovia BR-408 - Tracunhaém - PE	65	Ligado	0v	754 metros	-7.8010 -35.2447
25/03/2024 19:31:08	Rodovia BR-408 - Tracunhaém - PE	63	Ligado	0v	788 metros	-7.7939 -35.2448
25/03/2024 19:31:20	Rodovia BR-408 - Tracunhaém - PE	60	Ligado	0v	198 metros	-7.7922 -35.2444
25/03/2024 19:31:48	Rodovia BR-408 - Tracunhaém - PE	65	Ligado	0v	519 metros	-7.7879 -35.2426
25/03/2024 19:32:28	Rodovia BR-408 - Tracunhaém - PE	69	Ligado	0v	781 metros	-7.7814 -35.2398
25/03/2024 19:33:08	Rodovia BR-408 - Alto da Boa Vista - Nazaré da Mata - PE	52	Ligado	0v	730 metros	-7.7754 -35.2372
25/03/2024 19:33:48	Rodovia BR-408 - Alto da Boa Vista - Nazaré da Mata - PE	35	Ligado	0v	371 metros	-7.7723 -35.2359
25/03/2024 19:34:20	Rodovia BR-408 - Alto da Boa Vista - Nazaré da Mata - PE	81	Ligado	0v	583 metros	-7.7675 -35.2340
25/03/2024 19:34:47	Rodovia BR-408 - Alto da Boa Vista - Nazaré da Mata - PE	92	Ligado	0v	644 metros	-7.7617 -35.2342

25/03/2024 19:35:08	Rodovia BR-408 - Alto da Boa Vista - Nazaré da Mata - PE	74	Ligado	0v	494 metros	-7.7573 -35.2334
25/03/2024 19:35:48	Rodovia BR-408 - Juá - Nazaré da Mata - PE	49	Ligado	0v	479 metros	-7.7531 -35.2327
25/03/2024 19:36:28	Rodovia BR-408 - Juá - Nazaré da Mata - PE	0	Ligado	0v	249 metros	-7.7509 -35.2325
25/03/2024 19:37:08	Rodovia BR-408 - Juá - Nazaré da Mata - PE	0	Ligado	0v	Parado	-7.7509 -35.2325
25/03/2024 19:37:48	Rodovia BR-408 - Juá - Nazaré da Mata - PE	0	Ligado	0v	Parado	-7.7509 -35.2325
25/03/2024 19:38:28	Rodovia BR-408 - Juá - Nazaré da Mata - PE	0	Ligado	0v	Parado	-7.7509 -35.2325
25/03/2024 19:39:08	Rodovia BR-408 - Juá - Nazaré da Mata - PE	0	Ligado	0v	Parado	-7.7509 -35.2325
25/03/2024 19:39:48	Rodovia BR-408 - Juá - Nazaré da Mata - PE	0	Ligado	0v	Parado	-7.7509 -35.2325
25/03/2024 19:40:28	Rodovia BR-408 - Juá - Nazaré da Mata - PE	0	Ligado	0v	Parado	-7.7509 -35.2325
25/03/2024 19:41:08	Rodovia BR-408 - Juá - Nazaré da Mata - PE	0	Ligado	0v	Parado	-7.7509 -35.2325
25/03/2024 19:41:48	Rodovia BR-408 - Juá - Nazaré da Mata - PE	0	Ligado	0v	Parado	-7.7509 -35.2325
25/03/2024 19:42:29	Rodovia BR-408 - Juá - Nazaré da Mata - PE	0	Ligado	0v	Parado	-7.7509 -35.2325
25/03/2024 19:43:09	Rodovia BR-408 - Juá - Nazaré da Mata - PE	0	Ligado	0v	Parado	-7.7509 -35.2325
25/03/2024 19:43:49	Rodovia BR-408 - Juá - Nazaré da Mata - PE	0	Ligado	0v	Parado	-7.7509 -35.2325
25/03/2024 19:44:29	Rodovia BR-408 - Juá - Nazaré da Mata - PE	0	Ligado	0v	Parado	-7.7509 -35.2325
25/03/2024 19:45:09	Rodovia BR-408 - Juá - Nazaré da Mata - PE	0	Ligado	0v	Parado	-7.7509 -35.2325
25/03/2024 19:45:49	Rodovia BR-408 - Juá - Nazaré da Mata - PE	0	Ligado	0v	Parado	-7.7509 -35.2325
25/03/2024 19:46:29	Rodovia BR-408 - Juá - Nazaré da Mata - PE	0	Ligado	0v	Parado	-7.7509 -35.2325
25/03/2024 19:47:09	Rodovia BR-408 - Juá - Nazaré da Mata - PE	0	Ligado	0v	Parado	-7.7509 -35.2325
25/03/2024 19:47:49	Rodovia BR-408 - Juá - Nazaré da Mata - PE	0	Ligado	0v	Parado	-7.7509 -35.2325
25/03/2024 19:48:29	Rodovia BR-408 - Juá - Nazaré da Mata - PE	0	Ligado	0v	Parado	-7.7509 -35.2325
25/03/2024 19:49:09	Rodovia BR-408 - Juá - Nazaré da Mata - PE	0	Ligado	0v	Parado	-7.7509 -35.2325

25/03/2024 19:49:49	Rodovia BR-408 - Juá - Nazaré da Mata - PE	0	Ligado	0v	Parado	-7.7509 -35.2325
25/03/2024 19:50:29	Rodovia BR-408 - Juá - Nazaré da Mata - PE	0	Ligado	0v	Parado	-7.7509 -35.2325
25/03/2024 19:51:09	Rodovia BR-408 - Juá - Nazaré da Mata - PE	25	Ligado	0v	254 metros	-7.7489 -35.2337
25/03/2024 19:51:35	Rodovia BR-408 - Juá - Nazaré da Mata - PE	19	Ligado	0v	195 metros	-7.7473 -35.2343
25/03/2024 19:51:49	Rodovia BR-408 - Juá - Nazaré da Mata - PE	29	Ligado	0v	96 metros	-7.7465 -35.2345
25/03/2024 19:52:29	Rodovia BR-408 - Juá - Nazaré da Mata - PE	60	Ligado	0v	378 metros	-7.7431 -35.2343
25/03/2024 19:52:52	Rodovia BR-408 - Juá - Nazaré da Mata - PE	68	Ligado	0v	439 metros	-7.7391 -35.2344
25/03/2024 19:53:09	Rodovia BR-408 - Juá - Nazaré da Mata - PE	77	Ligado	0v	345 metros	-7.7362 -35.2354
25/03/2024 19:53:32	Rodovia BR-408 - Juá - Nazaré da Mata - PE	57	Ligado	0v	425 metros	-7.7325 -35.2365
25/03/2024 19:53:49	Rodovia BR-408 - Juá - Nazaré da Mata - PE	49	Ligado	0v	254 metros	-7.7308 -35.2380
25/03/2024 19:54:28	BR-408 - Nazaré da Mata - PE	65	Ligado	0v	568 metros	-7.7263 -35.2403
25/03/2024 19:54:42	BR-408 - Nazaré da Mata - PE	70	Ligado	0v	258 metros	-7.7240 -35.2398
25/03/2024 19:54:55	BR-408 - Nazaré da Mata - PE	69	Ligado	0v	247 metros	-7.7220 -35.2389
25/03/2024 19:55:05	BR-408 - Nazaré da Mata - PE	78	Ligado	0v	206 metros	-7.7201 -35.2388
25/03/2024 19:55:30	BR-408 - Nazaré da Mata - PE	62	Ligado	0v	522 metros	-7.7156 -35.2376
25/03/2024 19:55:49	BR-408 - Nazaré da Mata - PE	60	Ligado	0v	321 metros	-7.7129 -35.2386
25/03/2024 19:56:28	BR-408 - Nazaré da Mata - PE	46	Ligado	0v	558 metros	-7.7082 -35.2404
25/03/2024 19:57:08	BR-408 - Nazaré da Mata - PE	76	Ligado	0v	706 metros	-7.7038 -35.2450
25/03/2024 19:57:49	BR-408 - Nazaré da Mata - PE	72	Ligado	0v	910 metros	-7.6961 -35.2475
25/03/2024 19:58:29	BR-408 - Nazaré da Mata - PE	47	Ligado	0v	716 metros	-7.6899 -35.2494
25/03/2024 19:58:42	BR-408 - Nazaré da Mata - PE	43	Ligado	0v	880 metros	-7.6885 -35.2497
25/03/2024 19:58:54	BR-408 - Nazaré da Mata - PE	39	Ligado	0v	994 metros	-7.6873 -35.2493

25/03/2024 19:59:09	BR-408 - Nazaré da Mata - PE	34	Ligado	0v	150 metros	-7.6863 -35.2484
25/03/2024 19:59:20	BR-408 - Nazaré da Mata - PE	39	Ligado	0v	110 metros	-7.6854 -35.2480
25/03/2024 19:59:34	BR-408 - Nazaré da Mata - PE	47	Ligado	0v	157 metros	-7.6840 -35.2481
25/03/2024 19:59:49	BR-408 - Nazaré da Mata - PE	58	Ligado	0v	222 metros	-7.6824 -35.2493
25/03/2024 20:00:13	BR-408 - Nazaré da Mata - PE	76	Ligado	0v	463 metros	-7.6791 -35.2519
25/03/2024 20:00:23	BR-408 - Nazaré da Mata - PE	80	Ligado	0v	217 metros	-7.6771 -35.2520
25/03/2024 20:03:39	BR-408 - Aliança - PE	71	Ligado	0v	3,52 km	-7.6455 -35.2535
25/03/2024 20:04:01	BR-408 - Aliança - PE	74	Ligado	0v	426 metros	-7.6418 -35.2546
25/03/2024 20:04:16	BR-408 - Aliança - PE	69	Ligado	0v	300 metros	-7.6392 -35.2541
25/03/2024 20:04:28	BR-408 - Aliança - PE	67	Ligado	0v	230 metros	-7.6373 -35.2533
25/03/2024 20:04:43	BR-408 - Aliança - PE	69	Ligado	0v	283 metros	-7.6349 -35.2525
25/03/2024 20:04:59	BR-408 - Aliança - PE	67	Ligado	0v	307 metros	-7.6324 -35.2514
25/03/2024 20:05:14	BR-408 - Aliança - PE	66	Ligado	0v	284 metros	-7.6301 -35.2503
25/03/2024 20:05:33	BR-408 - Aliança - PE	71	Ligado	0v	360 metros	-7.6290 -35.2472
25/03/2024 20:06:10	BR-408 - Aliança - PE	67	Ligado	0v	699 metros	-7.6252 -35.2422
25/03/2024 20:06:24	BR-408 - Aliança - PE	68	Ligado	0v	262 metros	-7.6231 -35.2412
25/03/2024 20:06:42	BR-408 - Aliança - PE	66	Ligado	0v	331 metros	-7.6201 -35.2416
25/03/2024 20:06:59	BR-408 - Aliança - PE	68	Ligado	0v	333 metros	-7.6175 -35.2401
25/03/2024 20:07:12	BR-408 - Aliança - PE	70	Ligado	0v	245 metros	-7.6155 -35.2392
25/03/2024 20:07:31	BR-408 - Aliança - PE	59	Ligado	0v	352 metros	-7.6124 -35.2398
25/03/2024 20:08:19	BR-408 - Aliança - PE	50	Ligado	0v	621 metros	-7.6068 -35.2401
25/03/2024 20:08:55	BR-408 - Aliança - PE	67	Ligado	0v	578 metros	-7.6018 -35.2412


25/03/2024 20:09:39	BR-408 - Caueiras - Aliança - PE	78	Ligado	0v	871 metros	-7.5946 -35.2443
25/03/2024 20:09:52	BR-408 - Caueiras - Aliança - PE	76	Ligado	0v	275 metros	-7.5927 -35.2460
25/03/2024 20:10:05	BR-408 - Caueiras - Aliança - PE	74	Ligado	0v	267 metros	-7.5913 -35.2479
25/03/2024 20:10:19	BR-408 - Caueiras - Aliança - PE	38	Ligado	0v	234 metros	-7.5892 -35.2484
25/03/2024 20:10:59	BR-408 - Caueiras - Aliança - PE	55	Ligado	0v	436 metros	-7.5853 -35.2489
25/03/2024 20:11:25	BR-408 - Caueiras - Aliança - PE	64	Ligado	0v	449 metros	-7.5814 -35.2495
25/03/2024 20:11:39	BR-408 - Caueiras - Aliança - PE	66	Ligado	0v	250 metros	-7.5797 -35.2511
25/03/2024 20:11:51	BR-408 - Caueiras - Aliança - PE	68	Ligado	0v	219 metros	-7.5781 -35.2522
25/03/2024 20:12:19	Caueiras - Aliança - PE	66	Ligado	0v	533 metros	-7.5733 -35.2519
25/03/2024 20:12:29	BR-408 - Caueiras - Aliança - PE	72	Ligado	0v	188 metros	-7.5718 -35.2527
25/03/2024 20:12:59	BR-408 - Caueiras - Aliança - PE	71	Ligado	0v	635 metros	-7.5682 -35.2571
25/03/2024 20:13:34	BR-408 - Caueiras - Aliança - PE	69	Ligado	0v	625 metros	-7.5630 -35.2594
25/03/2024 20:13:46	BR-408 - Caueiras - Aliança - PE	67	Ligado	0v	227 metros	-7.5610 -35.2593
25/03/2024 20:14:19	BR-408 - Caueiras - Aliança - PE	75	Ligado	0v	675 metros	-7.5555 -35.2567
25/03/2024 20:14:40	BR-408 - Caueiras - Aliança - PE	67	Ligado	0v	400 metros	-7.5522 -35.2553
25/03/2024 20:14:52	BR-408 - Caueiras - Aliança - PE	57	Ligado	0v	197 metros	-7.5507 -35.2561
25/03/2024 20:17:27	BR-408 - Mocs - Timbaúba - PE	53	Ligado	0v	2,64 km	-7.5402 -35.2775
25/03/2024 20:18:07	BR-408 - Mocs - Timbaúba - PE	55	Ligado	0v	561 metros	-7.5395 -35.2826
25/03/2024 20:19:02	BR-408 - Mocs - Timbaúba - PE	36	Ligado	0v	583 metros	-7.5365 -35.2869
25/03/2024 20:19:42	BR-408 - Mocs - Timbaúba - PE	70	Ligado	0v	500 metros	-7.5326 -35.2890
25/03/2024 20:20:22	BR-408 - Mocs - Timbaúba - PE	85	Ligado	0v	815 metros	-7.5255 -35.2910
25/03/2024 20:21:02	BR-408 - Mocs - Timbaúba - PE	70	Ligado	0v	749 metros	-7.5225 -35.2970

25/03/2024 20:22:28	Mocs - Timbaúba - PE	26	Ligado	0v	1,35 km	-7.5201 -35.3090
25/03/2024 20:22:46	Rua Antonio Ricardo - Mocs - Timbaúba - PE	11	Ligado	0v	160 metros	-7.5187 -35.3094
25/03/2024 20:23:12	Rua Doutor Geraldo Ferreira Lima - Mocs - Timbaúba - PE	35	Ligado	0v	204 metros	-7.5170 -35.3100
25/03/2024 20:23:26	Travessa Barão de Lucena - Mocs - Timbaúba - PE	18	Ligado	0v	79 metros	-7.5165 -35.3105
25/03/2024 20:23:48	Travessa Barão de Lucena - Mocs - Timbaúba - PE	14	Ligado	0v	122 metros	-7.5156 -35.3112
25/03/2024 20:24:06	Travessa Barão de Lucena - Mocs - Timbaúba - PE	0	Ligado	0v	Parado	-7.5156 -35.3112
25/03/2024 20:24:19	Rua Sete de Setembro - Mocs - Timbaúba - PE	16	Ligado	0v	78 metros	-7.5151 -35.3117
25/03/2024 20:24:29	Rua Sete de Setembro - Mocs - Timbaúba - PE	20	Ligado	0v	Parado	-7.5151 -35.3117
25/03/2024 20:24:46	Rua Sete de Setembro - Mocs - Timbaúba - PE	19	Ligado	0v	108 metros	-7.5146 -35.3108
25/03/2024 20:25:16	Rua Quinze de Novembro - Mocs - Timbaúba - PE	13	Ligado	0v	209 metros	-7.5137 -35.3092
25/03/2024 20:25:26	Rua Quinze de Novembro - Mocs - Timbaúba - PE	26	Ligado	0v	57 metros	-7.5137 -35.3087
25/03/2024 20:25:53	Rua Coronel Claudino - Mocs - Timbaúba - PE	20	Ligado	0v	167 metros	-7.5140 -35.3072
25/03/2024 20:26:06	Rua Coronel Claudino - Mocs - Timbaúba - PE	19	Ligado	0v	76 metros	-7.5140 -35.3065
25/03/2024 20:26:20	Rua Coronel Claudino - Mocs - Timbaúba - PE	32	Ligado	0v	95 metros	-7.5140 -35.3057
25/03/2024 20:26:46	Rua Coronel Claudino - Mocs - Timbaúba - PE	30	Ligado	0v	197 metros	-7.5135 -35.3040
25/03/2024 20:27:19	Rodovia PE-082 - Mocs - Timbaúba - PE	16	Ligado	0v	105 metros	-7.5131 -35.3031
25/03/2024 20:28:01	Rodovia PE-082 - Mocs - Timbaúba - PE	51	Ligado	0v	368 metros	-7.5099 -35.3022
25/03/2024 20:28:46	Rodovia PE-082 - Mocs - Timbaúba - PE	46	Ligado	0v	724 metros	-7.5041 -35.2993
25/03/2024 20:29:26	Rodovia PE-082 - Mocs - Ferreiros - PE	20	Ligado	0v	427 metros	-7.5003 -35.2985
25/03/2024 20:29:42	Rodovia PE-082 - Mocs - Ferreiros - PE	10	Ligado	0v	82 metros	-7.4996 -35.2983
25/03/2024 20:30:06	Rodovia PE-082 - Mocs - Ferreiros - PE	0	Ligado	0v	Parado	-7.4996 -35.2983
25/03/2024 20:30:46	Rodovia PE-082 - Mocs - Ferreiros - PE	0	Ligado	0v	Parado	-7.4996 -35.2983

25/03/2024 20:31:26	Rodovia PE-082 - Mocs - Ferreiros - PE	0	Ligado	0v	Parado	-7.4996 -35.2983
25/03/2024 20:32:06	Rodovia PE-082 - Mocs - Ferreiros - PE	0	Ligado	0v	Parado	-7.4996 -35.2983
25/03/2024 20:32:46	Rodovia PE-082 - Mocs - Ferreiros - PE	0	Ligado	0v	Parado	-7.4996 -35.2983
25/03/2024 20:33:26	Rodovia PE-082 - Mocs - Ferreiros - PE	0	Ligado	0v	Parado	-7.4996 -35.2983
25/03/2024 20:34:06	Rodovia PE-082 - Mocs - Ferreiros - PE	0	Ligado	0v	Parado	-7.4996 -35.2983
25/03/2024 20:34:46	Rodovia PE-082 - Mocs - Ferreiros - PE	0	Ligado	0v	Parado	-7.4996 -35.2983
25/03/2024 20:35:26	Rodovia PE-082 - Mocs - Ferreiros - PE	0	Ligado	0v	Parado	-7.4996 -35.2983
25/03/2024 20:36:06	Rodovia PE-082 - Mocs - Ferreiros - PE	0	Ligado	0v	Parado	-7.4996 -35.2983
25/03/2024 20:36:46	Rodovia PE-082 - Mocs - Ferreiros - PE	0	Ligado	0v	Parado	-7.4996 -35.2983
25/03/2024 20:37:26	Rodovia PE-082 - Mocs - Ferreiros - PE	0	Ligado	0v	Parado	-7.4996 -35.2983
25/03/2024 20:38:06	Rodovia PE-082 - Mocs - Ferreiros - PE	0	Ligado	0v	Parado	-7.4996 -35.2983
25/03/2024 20:38:46	Rodovia PE-082 - Mocs - Timbaúba - PE	21	Ligado	0v	312 metros	-7.4968 -35.2978
25/03/2024 20:39:26	Rodovia PE-082 - Ferreiros - PE	28	Ligado	0v	284 metros	-7.4943 -35.2973
25/03/2024 20:40:06	Rodovia PE-082 - Ferreiros - PE	51	Ligado	0v	374 metros	-7.4911 -35.2966
25/03/2024 20:40:17	Rodovia PE-082 - Ferreiros - PE	58	Ligado	0v	167 metros	-7.4897 -35.2960
25/03/2024 20:40:27	Rodovia PE-082 - Ferreiros - PE	64	Ligado	0v	171 metros	-7.4885 -35.2951
25/03/2024 20:40:46	Rodovia PE-082 - Ferreiros - PE	67	Ligado	0v	365 metros	-7.4863 -35.2926
25/03/2024 20:41:26	Rodovia PE-082 - Ferreiros - PE	68	Ligado	0v	729 metros	-7.4820 -35.2876
25/03/2024 20:42:06	Rodovia PE-082 - Ferreiros - PE	76	Ligado	0v	792 metros	-7.4773 -35.2823
25/03/2024 20:42:46	Rodovia PE-082 - Ferreiros - PE	58	Ligado	0v	713 metros	-7.4731 -35.2774
25/03/2024 20:43:26	Rodovia PE-082 - Ferreiros - PE	26	Ligado	0v	372 metros	-7.4708 -35.2749
25/03/2024 20:44:06	Rodovia PE-082 - Ferreiros - PE	46	Ligado	0v	408 metros	-7.4685 -35.2720

25/03/2024 20:44:46	Rodovia PE-082 - Ferreiros - PE	49	Ligado	0v	534 metros	-7.4657 -35.2682
25/03/2024 20:45:26	Rodovia PE-082 - Ferreiros - PE	54	Ligado	0v	591 metros	-7.4624 -35.2639
25/03/2024 20:46:06	Rodovia PE-082 - Ferreiros - PE	55	Ligado	0v	639 metros	-7.4590 -35.2593
25/03/2024 20:46:46	Rodovia PE-082 - Ferreiros - PE	56	Ligado	0v	678 metros	-7.4553 -35.2545
25/03/2024 20:47:03	Rodovia PE-082 - Ferreiros - PE	54	Ligado	0v	252 metros	-7.4537 -35.2528
25/03/2024 20:47:26	Rodovia PE-082 - Ferreiros - PE	52	Ligado	0v	348 metros	-7.4508 -35.2516
25/03/2024 20:48:07	Rodovia PE-082 - Ferreiros - PE	36	Ligado	0v	412 metros	-7.4474 -35.2503
25/03/2024 20:48:19	Rodovia PE-082 - Ferreiros - PE	19	Ligado	0v	89 metros	-7.4466 -35.2500
25/03/2024 20:48:37	Rodovia PE-082 - Ferreiros - PE	32	Ligado	0v	141 metros	-7.4454 -35.2498
25/03/2024 20:48:47	Rodovia PE-082 - Ferreiros - PE	31	Ligado	0v	88 metros	-7.4446 -35.2498
25/03/2024 20:49:13	Rodovia PE-082 - Ferreiros - PE	59	Ligado	0v	359 metros	-7.4414 -35.2501
25/03/2024 20:49:27	Rodovia PE-082 - Ferreiros - PE	53	Ligado	0v	200 metros	-7.4396 -35.2502
25/03/2024 20:50:07	Rodovia PE-082 - Ferreiros - PE	60	Ligado	0v	649 metros	-7.4343 -35.2526
25/03/2024 20:50:43	Rodovia PE-082 - Camutanga - PE	68	Ligado	0v	646 metros	-7.4291 -35.2552
25/03/2024 20:50:54	Rodovia PE-082 - Camutanga - PE	47	Ligado	0v	180 metros	-7.4276 -35.2558
25/03/2024 20:51:27	Rodovia PE-082 - Camutanga - PE	31	Ligado	0v	244 metros	-7.4255 -35.2566
25/03/2024 20:51:58	Rodovia PE-082 - Camutanga - PE	39	Ligado	0v	360 metros	-7.4228 -35.2583
25/03/2024 20:53:22	Rodovia PE-082 - Camutanga - PE	12	Ligado	0v	571 metros	-7.4179 -35.2599
25/03/2024 20:53:45	Rodovia PE-082 - Camutanga - PE	22	Ligado	0v	112 metros	-7.4171 -35.2604
25/03/2024 20:54:15	Rodovia Pe Oitenta e Dois - Camutanga - PE	22	Ligado	0v	197 metros	-7.4156 -35.2613
25/03/2024 20:54:25	Rua Santa Cruz - Camutanga - PE	36	Ligado	0v	74 metros	-7.4155 -35.2620
25/03/2024 20:54:37	Rua Santa Cruz - Camutanga - PE	42	Ligado	0v	137 metros	-7.4150 -35.2631

25/03/2024 20:55:05	Rua Santa Cruz - Camutanga - PE	56	Ligado	0v	375 metros	-7.4125 -35.2654
25/03/2024 20:55:45	Rua Santa Cruz - Camutanga - PE	29	Ligado	0v	388 metros	-7.4100 -35.2678
25/03/2024 20:56:25	Rua Santa Cruz - Camutanga - PE	33	Ligado	0v	284 metros	-7.4082 -35.2696
25/03/2024 20:56:56	Rua Santa Cruz - Camutanga - PE	14	Ligado	0v	238 metros	-7.4069 -35.2713
25/03/2024 20:57:45	Avenida Doutor Simplício Tavares de Melo - Camutanga - PE	0	Ligado	0v	51 metros	-7.4073 -35.2716
25/03/2024 20:58:25	Avenida Doutor Simplício Tavares de Melo - Camutanga - PE	0	Ligado	0v	94 metros	-7.4080 -35.2720
25/03/2024 20:59:05	Avenida Doutor Simplício Tavares de Melo - Camutanga - PE	0	Ligado	0v	Parado	-7.4080 -35.2720
25/03/2024 20:59:45	Avenida Doutor Simplício Tavares de Melo - Camutanga - PE	0	Ligado	0v	82 metros	-7.4086 -35.2724
25/03/2024 21:00:06	Avenida Doutor Simplício Tavares de Melo - Camutanga - PE	15	Ligado	0v	Parado	-7.4086 -35.2724
25/03/2024 21:00:24	Avenida Doutor Simplício Tavares de Melo - Camutanga - PE	10	Ligado	0v	81 metros	-7.4087 -35.2731
25/03/2024 21:01:05	Avenida Doutor Simplício Tavares de Melo - Camutanga - PE	0	Ligado	0v	77 metros	-7.4087 -35.2738
25/03/2024 21:01:29	Avenida Doutor Simplício Tavares de Melo - Camutanga - PE	14	Ligado	0v	Parado	-7.4087 -35.2738
25/03/2024 21:01:45	Travessa José Batista - Camutanga - PE	10	Ligado	0v	64 metros	-7.4083 -35.2743
25/03/2024 21:02:58	Travessa José Batista - Camutanga - PE	13	Ligado	0v	97 metros	-7.4088 -35.2751
25/03/2024 21:03:23	Travessa José Batista - Camutanga - PE	0	Ligado	0v	Parado	-7.4088 -35.2751
25/03/2024 21:04:03	Avenida Moisés Correia - Camutanga - PE	0	Ligado	0v	180 metros	-7.4102 -35.2743
25/03/2024 21:04:14	Avenida Moisés Correia - Camutanga - PE	11	Ligado	0v	Parado	-7.4102 -35.2743
25/03/2024 21:04:43	Rua Vereadora Helena de Souza Cavalcanti - Camutanga - PE	0	Ligado	0v	96 metros	-7.4108 -35.2750
25/03/2024 21:05:23	Rua Vereadora Helena de Souza Cavalcanti - Camutanga - PE	0	Ligado	0v	Parado	-7.4108 -35.2750
25/03/2024 21:06:03	Rua Vereadora Helena de Souza Cavalcanti - Camutanga - PE	0	Ligado	0v	105 metros	-7.4116 -35.2746
25/03/2024 21:06:43	Rua Vereadora Helena de Souza Cavalcanti - Camutanga - PE	0	Ligado	0v	Parado	-7.4116 -35.2746
25/03/2024 21:07:23	Rua Manoel Batista Chaves - Camutanga - PE	10	Ligado	0v	84 metros	-7.4113 -35.2739

25/03/2024 21:08:03	Avenida Moisés Correia - Camutanga - PE	0	Ligado	0v	92 metros	-7.4105 -35.2742
25/03/2024 21:08:27	Avenida Moisés Correia - Camutanga - PE	11	Ligado	0v	75 metros	-7.4099 -35.2745
25/03/2024 21:08:43	Avenida Moisés Correia - Camutanga - PE	20	Ligado	0v	89 metros	-7.4092 -35.2749
25/03/2024 21:08:53	Avenida Moisés Correia - Camutanga - PE	12	Ligado	0v	Parado	-7.4092 -35.2749
25/03/2024 21:09:23	Avenida Moisés Correia - Camutanga - PE	18	Ligado	0v	166 metros	-7.4079 -35.2756
25/03/2024 21:10:03	Avenida Moisés Correia - Camutanga - PE	0	Ligado	0v	73 metros	-7.4073 -35.2757
25/03/2024 21:10:43	Avenida Moisés Correia - Camutanga - PE	0	Ligado	0v	Parado	-7.4073 -35.2757
25/03/2024 21:11:23	Avenida Moisés Correia - Camutanga - PE	0	Ligado	0v	55 metros	-7.4077 -35.2755
25/03/2024 21:12:03	Avenida Moisés Correia - Camutanga - PE	0	Ligado	0v	Parado	-7.4077 -35.2755
25/03/2024 21:12:43	Avenida Moisés Correia - Camutanga - PE	0	Ligado	0v	Parado	-7.4077 -35.2755
25/03/2024 21:13:23	Avenida Moisés Correia - Camutanga - PE	0	Ligado	0v	Parado	-7.4077 -35.2755
25/03/2024 21:14:03	Avenida Moisés Correia - Camutanga - PE	0	Ligado	0v	Parado	-7.4077 -35.2755
25/03/2024 21:14:43	Avenida Moisés Correia - Camutanga - PE	0	Ligado	0v	Parado	-7.4077 -35.2755
25/03/2024 21:15:23	Avenida Moisés Correia - Camutanga - PE	0	Ligado	0v	Parado	-7.4077 -35.2755
25/03/2024 21:15:48	Avenida Moisés Correia - Camutanga - PE	0	Ligado	0v	Parado	-7.4077 -35.2755
25/03/2024 21:15:50						
25/03/2024 21:20:23	Avenida Moisés Correia - Camutanga - PE	0	Desligado	0v	Parado	-7.4077 -35.2755
25/03/2024 21:25:23	Avenida Moisés Correia - Camutanga - PE	0	Desligado	0v	Parado	-7.4077 -35.2755
25/03/2024 21:30:23	Avenida Moisés Correia - Camutanga - PE	0	Desligado	0v	Parado	-7.4077 -35.2755
25/03/2024 21:35:23	Avenida Moisés Correia - Camutanga - PE	0	Desligado	0v	Parado	-7.4077 -35.2755
25/03/2024 21:40:23	Avenida Moisés Correia - Camutanga - PE	0	Desligado	0v	Parado	-7.4077 -35.2755
25/03/2024 21:45:23	Avenida Moisés Correia - Camutanga - PE	0	Desligado	0v	Parado	-7.4077 -35.2755

25/03/2024 23:40:23	Avenida Moisés Correia - Camutanga - PE	0	Desligado	0v	Parado	-7.4077 -35.2755
25/03/2024 23:45:23	Avenida Moisés Correia - Camutanga - PE	0	Desligado	0v	Parado	-7.4077 -35.2755
25/03/2024 23:50:23	Avenida Moisés Correia - Camutanga - PE	0	Desligado	0v	Parado	-7.4077 -35.2755
25/03/2024 23:55:23	Avenida Moisés Correia - Camutanga - PE	0	Desligado	0v	Parado	-7.4077 -35.2755
26/03/2024 00:00:23	Avenida Moisés Correia - Camutanga - PE	0	Desligado	0v	Parado	-7.4077 -35.2755
26/03/2024 00:05:23	Avenida Moisés Correia - Camutanga - PE	0	Desligado	0v	Parado	-7.4077 -35.2755
26/03/2024 00:10:23	Avenida Moisés Correia - Camutanga - PE	0	Desligado	0v	Parado	-7.4077 -35.2755
26/03/2024 00:15:23	Avenida Moisés Correia - Camutanga - PE	0	Desligado	0v	Parado	-7.4077 -35.2755
26/03/2024 00:20:23	Avenida Moisés Correia - Camutanga - PE	0	Desligado	0v	Parado	-7.4077 -35.2755
26/03/2024 00:25:23	Avenida Moisés Correia - Camutanga - PE	0	Desligado	0v	Parado	-7.4077 -35.2755
26/03/2024 00:30:23	Avenida Moisés Correia - Camutanga - PE	0	Desligado	0v	Parado	-7.4077 -35.2755
26/03/2024 00:35:23	Avenida Moisés Correia - Camutanga - PE	0	Desligado	0v	Parado	-7.4077 -35.2755
26/03/2024 00:40:23	Avenida Moisés Correia - Camutanga - PE	0	Desligado	0v	Parado	-7.4077 -35.2755
26/03/2024 00:45:23	Avenida Moisés Correia - Camutanga - PE	0	Desligado	0v	Parado	-7.4077 -35.2755
26/03/2024 00:50:23	Avenida Moisés Correia - Camutanga - PE	0	Desligado	0v	Parado	-7.4077 -35.2755
26/03/2024 00:55:23	Avenida Moisés Correia - Camutanga - PE	0	Desligado	0v	Parado	-7.4077 -35.2755
26/03/2024 01:00:23	Avenida Moisés Correia - Camutanga - PE	0	Desligado	0v	Parado	-7.4077 -35.2755
26/03/2024 01:05:23	Avenida Moisés Correia - Camutanga - PE	0	Desligado	0v	Parado	-7.4077 -35.2755
26/03/2024 01:10:23	Avenida Moisés Correia - Camutanga - PE	0	Desligado	0v	Parado	-7.4077 -35.2755
26/03/2024 01:15:23	Avenida Moisés Correia - Camutanga - PE	0	Desligado	0v	Parado	-7.4077 -35.2755
26/03/2024 01:20:23	Avenida Moisés Correia - Camutanga - PE	0	Desligado	0v	Parado	-7.4077 -35.2755
26/03/2024 01:25:23	Avenida Moisés Correia - Camutanga - PE	0	Desligado	0v	Parado	-7.4077 -35.2755

26/03/2024 05:10:23	Avenida Moisés Correia - Camutanga - PE	0	Desligado	0v	Parado	-7.4077 -35.2755
26/03/2024 05:15:23	Avenida Moisés Correia - Camutanga - PE	0	Desligado	0v	Parado	-7.4077 -35.2755
26/03/2024 05:20:23	Avenida Moisés Correia - Camutanga - PE	0	Desligado	0v	Parado	-7.4077 -35.2755
26/03/2024 05:25:23	Avenida Moisés Correia - Camutanga - PE	0	Desligado	0v	Parado	-7.4077 -35.2755
26/03/2024 05:30:23	Avenida Moisés Correia - Camutanga - PE	0	Desligado	0v	Parado	-7.4077 -35.2755
26/03/2024 05:35:23	Avenida Moisés Correia - Camutanga - PE	0	Desligado	0v	Parado	-7.4077 -35.2755
26/03/2024 05:40:23	Avenida Moisés Correia - Camutanga - PE	0	Desligado	0v	Parado	-7.4077 -35.2755
26/03/2024 05:45:23	Avenida Moisés Correia - Camutanga - PE	0	Desligado	0v	Parado	-7.4077 -35.2755
26/03/2024 05:50:23	Avenida Moisés Correia - Camutanga - PE	0	Desligado	0v	Parado	-7.4077 -35.2755
26/03/2024 05:55:23	Avenida Moisés Correia - Camutanga - PE	0	Desligado	0v	Parado	-7.4077 -35.2755
26/03/2024 06:00:23	Avenida Moisés Correia - Camutanga - PE	0	Desligado	0v	Parado	-7.4077 -35.2755
26/03/2024 06:05:23	Avenida Moisés Correia - Camutanga - PE	0	Desligado	0v	Parado	-7.4077 -35.2755
26/03/2024 06:10:23	Avenida Moisés Correia - Camutanga - PE	0	Desligado	0v	Parado	-7.4077 -35.2755
26/03/2024 06:11:20	Avenida Moisés Correia - Camutanga - PE	0	Desligado	0v	Parado	-7.4077 -35.2755
26/03/2024 06:11:36						
26/03/2024 06:12:12	Avenida Moisés Correia - Camutanga - PE	0	Ligado	0v	Parado	-7.4077 -35.2755
26/03/2024 06:12:52	Avenida Moisés Correia - Camutanga - PE	0	Ligado	0v	Parado	-7.4077 -35.2755
26/03/2024 06:13:32	Avenida Moisés Correia - Camutanga - PE	0	Ligado	0v	Parado	-7.4077 -35.2755
26/03/2024 06:14:12	Avenida Moisés Correia - Camutanga - PE	0	Ligado	0v	Parado	-7.4077 -35.2755
26/03/2024 06:14:52	Avenida Moisés Correia - Camutanga - PE	0	Ligado	0v	Parado	-7.4077 -35.2755
26/03/2024 06:15:32	Avenida Moisés Correia - Camutanga - PE	0	Ligado	0v	Parado	-7.4077 -35.2755
26/03/2024 06:16:13	Avenida Moisés Correia - Camutanga - PE	0	Ligado	0v	Parado	-7.4077 -35.2755

26/03/2024 06:16:53	Avenida Moisés Correia - Camutanga - PE	0	Ligado	0v	Parado	-7.4077 -35.2755
26/03/2024 06:17:33	Avenida Moisés Correia - Camutanga - PE	0	Ligado	0v	Parado	-7.4077 -35.2755
26/03/2024 06:18:13	Avenida Moisés Correia - Camutanga - PE	0	Ligado	0v	Parado	-7.4077 -35.2755
26/03/2024 06:18:53	Avenida Moisés Correia - Camutanga - PE	0	Ligado	0v	Parado	-7.4077 -35.2755
26/03/2024 06:19:33	Avenida Moisés Correia - Camutanga - PE	0	Ligado	0v	Parado	-7.4077 -35.2755
26/03/2024 06:20:13	Avenida Moisés Correia - Camutanga - PE	0	Ligado	0v	Parado	-7.4077 -35.2755
26/03/2024 06:20:53	Avenida Moisés Correia - Camutanga - PE	0	Ligado	0v	Parado	-7.4077 -35.2755
26/03/2024 06:21:33	Avenida Moisés Correia - Camutanga - PE	0	Ligado	0v	Parado	-7.4077 -35.2755
26/03/2024 06:22:13	Avenida Moisés Correia - Camutanga - PE	0	Ligado	0v	Parado	-7.4077 -35.2755
26/03/2024 06:22:53	Avenida Moisés Correia - Camutanga - PE	0	Ligado	0v	Parado	-7.4077 -35.2755
26/03/2024 06:23:33	Avenida Moisés Correia - Camutanga - PE	0	Ligado	0v	Parado	-7.4077 -35.2755
26/03/2024 06:24:13	Avenida Moisés Correia - Camutanga - PE	0	Ligado	0v	Parado	-7.4077 -35.2755
26/03/2024 06:24:53	Avenida Moisés Correia - Camutanga - PE	0	Ligado	0v	Parado	-7.4077 -35.2755
26/03/2024 06:25:33	Avenida Moisés Correia - Camutanga - PE	0	Ligado	0v	Parado	-7.4077 -35.2755
26/03/2024 06:26:13	Avenida Moisés Correia - Camutanga - PE	0	Ligado	0v	Parado	-7.4077 -35.2755
26/03/2024 06:26:53	Avenida Moisés Correia - Camutanga - PE	0	Ligado	0v	Parado	-7.4077 -35.2755
26/03/2024 06:27:33	Avenida Moisés Correia - Camutanga - PE	0	Ligado	0v	Parado	-7.4077 -35.2755
26/03/2024 06:28:13	Avenida Moisés Correia - Camutanga - PE	0	Ligado	0v	Parado	-7.4077 -35.2755
26/03/2024 06:28:53	Avenida Moisés Correia - Camutanga - PE	0	Ligado	0v	Parado	-7.4077 -35.2755
26/03/2024 06:29:33	Avenida Moisés Correia - Camutanga - PE	0	Ligado	0v	Parado	-7.4077 -35.2755
26/03/2024 06:30:13	Avenida Moisés Correia - Camutanga - PE	0	Ligado	0v	Parado	-7.4077 -35.2755
26/03/2024 06:30:53	Avenida Moisés Correia - Camutanga - PE	10	Ligado	0v	85 metros	-7.4084 -35.2751



26/03/2024 06:31:33	Avenida Moisés Correia - Camutanga - PE	12	Ligado	0v	95 metros	-7.4091 -35.2747
26/03/2024 06:31:45	Avenida Moisés Correia - Camutanga - PE	10	Ligado	0v	Parado	-7.4091 -35.2747
26/03/2024 06:31:59	Avenida Moisés Correia - Camutanga - PE	11	Ligado	0v	71 metros	-7.4097 -35.2746
26/03/2024 06:32:13	Avenida Moisés Correia - Camutanga - PE	10	Ligado	0v	Parado	-7.4097 -35.2746
26/03/2024 06:32:53	Avenida Moisés Correia - Camutanga - PE	0	Ligado	0v	72 metros	-7.4103 -35.2743
26/03/2024 06:33:33	Rua Juscelino Kubitschek - Camutanga - PE	0	Ligado	0v	74 metros	-7.4101 -35.2736
26/03/2024 06:34:13	Rua Juscelino Kubitschek - Camutanga - PE	0	Ligado	0v	Parado	-7.4101 -35.2736
26/03/2024 06:34:53	Rua Juscelino Kubitschek - Camutanga - PE	0	Ligado	0v	95 metros	-7.4097 -35.2729
26/03/2024 06:35:33	Rua Agamenon Magalhães - Camutanga - PE	10	Ligado	0v	76 metros	-7.4090 -35.2730
26/03/2024 06:36:13	Avenida Doutor Simplício Tavares de Melo - Camutanga - PE	0	Ligado	0v	97 metros	-7.4087 -35.2738
26/03/2024 06:36:53	Avenida Doutor Simplício Tavares de Melo - Camutanga - PE	0	Ligado	0v	Parado	-7.4087 -35.2738
26/03/2024 06:37:33	Avenida Presidente Getúlio Vargas - Camutanga - PE	11	Ligado	0v	53 metros	-7.4083 -35.2741
26/03/2024 06:38:13	Avenida Presidente Getúlio Vargas, 240 - Camutanga - PE	17	Ligado	0v	135 metros	-7.4073 -35.2747
26/03/2024 06:38:28	Rua Joaquim Nabuco - Camutanga - PE	10	Ligado	0v	61 metros	-7.4068 -35.2750
26/03/2024 06:38:53	Rua Joaquim Nabuco - Camutanga - PE	0	Ligado	0v	78 metros	-7.4071 -35.2756
26/03/2024 06:39:33	Rua Joaquim Nabuco - Camutanga - PE	0	Ligado	0v	Parado	-7.4071 -35.2756
26/03/2024 06:39:46	Rua Joaquim Nabuco - Camutanga - PE	11	Ligado	0v	Parado	-7.4071 -35.2756
26/03/2024 06:39:57	Avenida Moisés Correia - Camutanga - PE	12	Ligado	0v	89 metros	-7.4065 -35.2761
26/03/2024 06:40:08	Avenida Moisés Correia - Camutanga - PE	15	Ligado	0v	Parado	-7.4065 -35.2761
26/03/2024 06:40:53	Avenida Moisés Correia - Camutanga - PE	0	Ligado	0v	99 metros	-7.4057 -35.2765
26/03/2024 06:41:33	Avenida Pedro de Albuquerque Uchôa - Camutanga - PE	17	Ligado	0v	106 metros	-7.4054 -35.2756
26/03/2024 06:41:52	Avenida Pedro de Albuquerque Uchôa - Camutanga - PE	13	Ligado	0v	87 metros	-7.4052 -35.2749

26/03/2024 06:42:13	Avenida Pedro de Albuquerque Uchôa - Camutanga - PE	0	Ligado	0v	Parado	-7.4052 -35.2749
26/03/2024 06:42:53	Avenida Pedro de Albuquerque Uchôa - Camutanga - PE	10	Ligado	0v	148 metros	-7.4046 -35.2737
26/03/2024 06:43:09	Avenida Pedro de Albuquerque Uchôa - Camutanga - PE	11	Ligado	0v	Parado	-7.4046 -35.2737
26/03/2024 06:43:33	Rua Santa Cruz - Camutanga - PE	0	Ligado	0v	93 metros	-7.4051 -35.2730
26/03/2024 06:44:13	Rua Santa Cruz - Camutanga - PE	0	Ligado	0v	Parado	-7.4051 -35.2730
26/03/2024 06:44:53	Rua Santa Cruz - Camutanga - PE	0	Ligado	0v	98 metros	-7.4058 -35.2724
26/03/2024 06:45:33	Rua Santa Cruz - Camutanga - PE	17	Ligado	0v	91 metros	-7.4065 -35.2719
26/03/2024 06:45:50	Rua Santa Cruz - Camutanga - PE	20	Ligado	0v	164 metros	-7.4069 -35.2715
26/03/2024 06:46:13	Rua Santa Cruz - Camutanga - PE	30	Ligado	0v	177 metros	-7.4079 -35.2702
26/03/2024 06:46:29	Rua Santa Cruz - Camutanga - PE	24	Ligado	0v	90 metros	-7.4084 -35.2696
26/03/2024 06:46:53	Rua Santa Cruz - Camutanga - PE	31	Ligado	0v	181 metros	-7.4095 -35.2684
26/03/2024 06:47:33	Rua Santa Cruz - Camutanga - PE	27	Ligado	0v	232 metros	-7.4110 -35.2670
26/03/2024 06:48:13	Rua Santa Cruz - Camutanga - PE	47	Ligado	0v	463 metros	-7.4140 -35.2640
26/03/2024 06:48:28	Rua Santa Cruz - Camutanga - PE	50	Ligado	0v	209 metros	-7.4154 -35.2627
26/03/2024 06:48:42	Rodovia Pe Oitenta e Dois - Camutanga - PE	36	Ligado	0v	178 metros	-7.4160 -35.2612
26/03/2024 06:48:53	Rodovia PE-082 - Camutanga - PE	11	Ligado	0v	90 metros	-7.4166 -35.2608
26/03/2024 06:49:33	Rodovia PE-082 - Camutanga - PE	24	Ligado	0v	256 metros	-7.4186 -35.2596
26/03/2024 06:50:13	Rodovia PE-082 - Camutanga - PE	26	Ligado	0v	279 metros	-7.4210 -35.2589
26/03/2024 06:50:50	Rodovia PE-082 - Camutanga - PE	38	Ligado	0v	264 metros	-7.4233 -35.2582
26/03/2024 06:51:30	Rodovia PE-082 - Camutanga - PE	11	Ligado	0v	410 metros	-7.4264 -35.2562
26/03/2024 06:52:03	Rodovia PE-082 - Camutanga - PE	25	Ligado	0v	252 metros	-7.4285 -35.2555
26/03/2024 06:52:13	Rodovia PE-082 - Camutanga - PE	38	Ligado	0v	96 metros	-7.4293 -35.2552

26/03/2024 06:52:53	Rodovia PE-082 - Ferreiros - PE	58	Ligado	0v	489 metros	-7.4333 -35.2532
26/03/2024 06:53:33	Rodovia PE-082 - Ferreiros - PE	47	Ligado	0v	610 metros	-7.4381 -35.2507
26/03/2024 06:54:13	Rodovia PE-082 - Ferreiros - PE	48	Ligado	0v	535 metros	-7.4429 -35.2500
26/03/2024 06:54:31	Rodovia PE-082 - Ferreiros - PE	35	Ligado	0v	231 metros	-7.4449 -35.2498
26/03/2024 06:54:51	Rodovia PE-082 - Ferreiros - PE	26	Ligado	0v	168 metros	-7.4464 -35.2500
26/03/2024 06:55:33	Rodovia PE-082 - Ferreiros - PE	13	Ligado	0v	342 metros	-7.4493 -35.2510
26/03/2024 06:56:13	Rodovia PE-082 - Ferreiros - PE	36	Ligado	0v	355 metros	-7.4523 -35.2521
26/03/2024 06:56:28	Rodovia PE-082 - Ferreiros - PE	30	Ligado	0v	146 metros	-7.4535 -35.2526
26/03/2024 06:56:46	Rodovia PE-082 - Ferreiros - PE	24	Ligado	0v	145 metros	-7.4545 -35.2534
26/03/2024 06:57:34	Rodovia PE-082 - Ferreiros - PE	55	Ligado	0v	487 metros	-7.4572 -35.2569
26/03/2024 06:58:14	Rodovia PE-082 - Ferreiros - PE	34	Ligado	0v	568 metros	-7.4603 -35.2610
26/03/2024 06:58:54	Rodovia PE-082 - Ferreiros - PE	45	Ligado	0v	381 metros	-7.4624 -35.2637
26/03/2024 06:59:34	Rodovia PE-082 - Ferreiros - PE	50	Ligado	0v	538 metros	-7.4653 -35.2677
26/03/2024 07:00:14	Rodovia PE-082 - Ferreiros - PE	49	Ligado	0v	552 metros	-7.4683 -35.2716
26/03/2024 07:00:54	Rodovia PE-082 - Ferreiros - PE	0	Ligado	0v	446 metros	-7.4708 -35.2748
26/03/2024 07:01:34	Rodovia PE-082 - Ferreiros - PE	36	Ligado	0v	261 metros	-7.4723 -35.2766
26/03/2024 07:02:14	Rodovia PE-082 - Ferreiros - PE	46	Ligado	0v	516 metros	-7.4754 -35.2800
26/03/2024 07:02:54	Rodovia PE-082 - Ferreiros - PE	42	Ligado	0v	521 metros	-7.4785 -35.2836
26/03/2024 07:03:34	Rodovia PE-082 - Ferreiros - PE	63	Ligado	0v	638 metros	-7.4823 -35.2879
26/03/2024 07:04:14	Rodovia PE-082 - Ferreiros - PE	65	Ligado	0v	723 metros	-7.4865 -35.2928
26/03/2024 07:04:42	Rodovia PE-082 - Ferreiros - PE	61	Ligado	0v	485 metros	-7.4896 -35.2960
26/03/2024 07:04:54	Rodovia PE-082 - Ferreiros - PE	59	Ligado	0v	205 metros	-7.4913 -35.2967


26/03/2024 07:05:34	Rodovia PE-082 - Ferreiros - PE	32	Ligado	0v	363 metros	-7.4945 -35.2973
26/03/2024 07:05:45	Rodovia PE-082 - Mocs - Ferreiros - PE	12	Ligado	0v	79 metros	-7.4952 -35.2975
26/03/2024 07:06:14	Rodovia PE-082 - Mocs - Timbaúba - PE	24	Ligado	0v	202 metros	-7.4969 -35.2978
26/03/2024 07:06:54	Rodovia PE-082 - Mocs - Ferreiros - PE	25	Ligado	0v	333 metros	-7.4999 -35.2984
26/03/2024 07:07:34	Rodovia PE-082 - Mocs - Timbaúba - PE	31	Ligado	0v	273 metros	-7.5023 -35.2989
26/03/2024 07:07:44	Rodovia PE-082 - Mocs - Timbaúba - PE	16	Ligado	0v	75 metros	-7.5029 -35.2990
26/03/2024 07:08:14	Rodovia PE-082 - Mocs - Timbaúba - PE	0	Ligado	0v	Parado	-7.5029 -35.2990
26/03/2024 07:08:34	Rodovia PE-082 - Mocs - Timbaúba - PE	34	Ligado	0v	151 metros	-7.5042 -35.2994
26/03/2024 07:08:54	Rodovia PE-082 - Mocs - Timbaúba - PE	37	Ligado	0v	204 metros	-7.5059 -35.3002
26/03/2024 07:09:34	Rodovia PE-082 - Mocs - Timbaúba - PE	48	Ligado	0v	465 metros	-7.5096 -35.3020
26/03/2024 07:10:14	Rodovia PE-082 - Mocs - Timbaúba - PE	22	Ligado	0v	336 metros	-7.5125 -35.3030
26/03/2024 07:10:25	Mocs - Timbaúba - PE	24	Ligado	0v	68 metros	-7.5130 -35.3032
26/03/2024 07:10:40	Rua Coronel Claudino - Mocs - Timbaúba - PE	32	Ligado	0v	126 metros	-7.5136 -35.3042
26/03/2024 07:10:54	Rua Coronel Claudino - Mocs - Timbaúba - PE	28	Ligado	0v	103 metros	-7.5139 -35.3051
26/03/2024 07:11:34	Rua Coronel Claudino - Mocs - Timbaúba - PE	0	Ligado	0v	225 metros	-7.5140 -35.3071
26/03/2024 07:12:04	Rua Doutor Geraldo Ferreira Lima - Mocs - Timbaúba - PE	12	Ligado	0v	63 metros	-7.5144 -35.3075
26/03/2024 07:12:14	Rua Doutor Geraldo Ferreira Lima - Mocs - Timbaúba - PE	14	Ligado	0v	Parado	-7.5144 -35.3075
26/03/2024 07:12:42	Rua Wilson Neves Calabria - Mocs - Timbaúba - PE	11	Ligado	0v	147 metros	-7.5153 -35.3085
26/03/2024 07:12:54	Rua Wilson Neves Calabria - Mocs - Timbaúba - PE	12	Ligado	0v	Parado	-7.5153 -35.3085
26/03/2024 07:13:34	Travessa Sete de Setembro - Mocs - Timbaúba - PE	0	Ligado	0v	144 metros	-7.5148 -35.3097
26/03/2024 07:14:14	Rua Manoel Xavier de Andrade - Mocs - Timbaúba - PE	0	Ligado	0v	69 metros	-7.5153 -35.3101
26/03/2024 07:14:54	Rua Manoel Xavier de Andrade - Mocs - Timbaúba - PE	0	Ligado	0v	Parado	-7.5153 -35.3101

26/03/2024 07:15:34	Rua Manoel Xavier de Andrade - Mocs - Timbaúba - PE	0	Ligado	0v	Parado	-7.5153 -35.3101
26/03/2024 07:16:14	Rua Manoel Xavier de Andrade - Mocs - Timbaúba - PE	0	Ligado	0v	Parado	-7.5153 -35.3101
26/03/2024 07:16:54	Rua Manoel Xavier de Andrade - Mocs - Timbaúba - PE	0	Ligado	0v	Parado	-7.5153 -35.3101
26/03/2024 07:17:34	Rua Manoel Xavier de Andrade - Mocs - Timbaúba - PE	0	Ligado	0v	Parado	-7.5153 -35.3101
26/03/2024 07:18:14	Rua Manoel Xavier de Andrade - Mocs - Timbaúba - PE	0	Ligado	0v	Parado	-7.5153 -35.3101
26/03/2024 07:18:54	Rua Manoel Xavier de Andrade - Mocs - Timbaúba - PE	11	Ligado	0v	109 metros	-7.5161 -35.3106
26/03/2024 07:19:21	Travessa Barão de Lucena - Mocs - Timbaúba - PE	14	Ligado	0v	54 metros	-7.5166 -35.3105
26/03/2024 07:19:34	Travessa Barão de Lucena - Mocs - Timbaúba - PE	23	Ligado	0v	63 metros	-7.5170 -35.3102
26/03/2024 07:20:04	Travessa Barão de Lucena - Mocs - Timbaúba - PE	27	Ligado	0v	196 metros	-7.5187 -35.3095
26/03/2024 07:20:14	Travessa Barão de Lucena - Mocs - Timbaúba - PE	18	Ligado	0v	Parado	-7.5187 -35.3095
26/03/2024 07:20:24	Avenida Luis Barbosa - Mocs - Timbaúba - PE	15	Ligado	0v	95 metros	-7.5195 -35.3093
26/03/2024 07:20:54	Avenida Luis Barbosa - Mocs - Timbaúba - PE	18	Ligado	0v	113 metros	-7.5198 -35.3103
26/03/2024 07:21:34	Avenida Luis Barbosa - Mocs - Timbaúba - PE	17	Ligado	0v	173 metros	-7.5202 -35.3118
26/03/2024 07:21:44	Avenida Luis Barbosa - Mocs - Timbaúba - PE	14	Ligado	0v	Parado	-7.5202 -35.3118
26/03/2024 07:21:54	PE-089 - Mocs - Timbaúba - PE	18	Ligado	0v	68 metros	-7.5205 -35.3123
26/03/2024 07:22:14	Araruna - Timbaúba - PE	37	Ligado	0v	165 metros	-7.5204 -35.3138
26/03/2024 07:22:54	PE-089 - Araruna - Timbaúba - PE	30	Ligado	0v	296 metros	-7.5201 -35.3164
26/03/2024 07:23:34	PE-089 - Araruna - Timbaúba - PE	16	Ligado	0v	336 metros	-7.5197 -35.3194
26/03/2024 07:23:56	PE-089 - Araruna - Timbaúba - PE	13	Ligado	0v	139 metros	-7.5195 -35.3207
26/03/2024 07:24:06	PE-089 - Araruna - Timbaúba - PE	14	Ligado	0v	Parado	-7.5195 -35.3207
26/03/2024 07:24:18	PE-089 - Araruna - Timbaúba - PE	16	Ligado	0v	Parado	-7.5195 -35.3207
26/03/2024 07:24:54	PE-089 - Araruna - Timbaúba - PE	23	Ligado	0v	250 metros	-7.5198 -35.3184


26/03/2024 07:25:34	PE-089 - Araruna - Timbaúba - PE	0	Ligado	0v	97 metros	-7.5200 -35.3176
26/03/2024 07:26:14	PE-089 - Araruna - Timbaúba - PE	0	Ligado	0v	Parado	-7.5200 -35.3176
26/03/2024 07:26:54	PE-089 - Araruna - Timbaúba - PE	0	Ligado	0v	Parado	-7.5200 -35.3176
26/03/2024 07:27:34	PE-089 - Araruna - Timbaúba - PE	0	Ligado	0v	Parado	-7.5200 -35.3176
26/03/2024 07:28:14	PE-089 - Araruna - Timbaúba - PE	0	Ligado	0v	Parado	-7.5200 -35.3176
26/03/2024 07:28:54	PE-089 - Araruna - Timbaúba - PE	0	Ligado	0v	Parado	-7.5200 -35.3176
26/03/2024 07:29:34	PE-089 - Araruna - Timbaúba - PE	0	Ligado	0v	Parado	-7.5200 -35.3176
26/03/2024 07:30:14	PE-089 - Araruna - Timbaúba - PE	0	Ligado	0v	Parado	-7.5200 -35.3176
26/03/2024 07:30:37	PE-089 - Araruna - Timbaúba - PE	0	Ligado	0v	Parado	-7.5200 -35.3176
26/03/2024 07:30:39						
26/03/2024 07:35:14	PE-089 - Araruna - Timbaúba - PE	0	Desligado	0v	Parado	-7.5200 -35.3176
26/03/2024 07:40:14	PE-089 - Araruna - Timbaúba - PE	0	Desligado	0v	Parado	-7.5200 -35.3176
26/03/2024 07:44:55	PE-089 - Araruna - Timbaúba - PE	0	Desligado	0v	Parado	-7.5200 -35.3176
26/03/2024 07:44:59						
26/03/2024 07:45:35	PE-089 - Araruna - Timbaúba - PE	0	Ligado	0v	Parado	-7.5200 -35.3176
26/03/2024 07:46:15	PE-089 - Araruna - Timbaúba - PE	21	Ligado	0v	266 metros	-7.5203 -35.3152
26/03/2024 07:46:55	PE-089 - Mocs - Timbaúba - PE	40	Ligado	0v	387 metros	-7.5205 -35.3117
26/03/2024 07:47:32	PE-089 - Mocs - Timbaúba - PE	32	Ligado	0v	275 metros	-7.5202 -35.3092
26/03/2024 07:48:15	BR-408 - Mocs - Timbaúba - PE	30	Ligado	0v	353 metros	-7.5209 -35.3061
26/03/2024 07:48:44	BR-408 - Mocs - Timbaúba - PE	15	Ligado	0v	75 metros	-7.5210 -35.3055
26/03/2024 07:48:55	Rodovia PE-082 - Mocs - Timbaúba - PE	26	Ligado	0v	60 metros	-7.5204 -35.3053
26/03/2024 07:49:35	Rodovia PE-082 - Mocs - Timbaúba - PE	34	Ligado	0v	353 metros	-7.5174 -35.3044

26/03/2024 07:50:15	Rodovia PE-082 - Mocs - Timbaúba - PE	34	Ligado	0v	328 metros	-7.5146 -35.3036
26/03/2024 07:50:55	Rodovia PE-082 - Mocs - Timbaúba - PE	27	Ligado	0v	336 metros	-7.5117 -35.3027
26/03/2024 07:51:17	Rodovia PE-082 - Mocs - Timbaúba - PE	43	Ligado	0v	209 metros	-7.5099 -35.3021
26/03/2024 07:51:35	Rodovia PE-082 - Mocs - Timbaúba - PE	49	Ligado	0v	239 metros	-7.5080 -35.3012
26/03/2024 07:52:15	Rodovia PE-082 - Mocs - Timbaúba - PE	46	Ligado	0v	532 metros	-7.5037 -35.2992
26/03/2024 07:52:55	Rodovia PE-082 - Mocs - Ferreiros - PE	19	Ligado	0v	399 metros	-7.5001 -35.2984
26/03/2024 07:53:35	Rodovia PE-082 - Mocs - Timbaúba - PE	29	Ligado	0v	343 metros	-7.4971 -35.2978
26/03/2024 07:54:15	Rodovia PE-082 - Ferreiros - PE	26	Ligado	0v	296 metros	-7.4945 -35.2973
26/03/2024 07:54:55	Rodovia PE-082 - Ferreiros - PE	39	Ligado	0v	303 metros	-7.4919 -35.2968
26/03/2024 07:55:10	Rodovia PE-082 - Ferreiros - PE	50	Ligado	0v	183 metros	-7.4903 -35.2963
26/03/2024 07:55:22	Rodovia PE-082 - Ferreiros - PE	54	Ligado	0v	176 metros	-7.4889 -35.2955
26/03/2024 07:55:35	Rodovia PE-082 - Ferreiros - PE	60	Ligado	0v	207 metros	-7.4877 -35.2941
26/03/2024 07:56:15	Rodovia PE-082 - Ferreiros - PE	62	Ligado	0v	711 metros	-7.4835 -35.2893
26/03/2024 07:56:55	Rodovia PE-082 - Ferreiros - PE	61	Ligado	0v	720 metros	-7.4792 -35.2844
26/03/2024 07:57:35	Rodovia PE-082 - Ferreiros - PE	56	Ligado	0v	647 metros	-7.4754 -35.2800
26/03/2024 07:58:15	Rodovia PE-082 - Ferreiros - PE	36	Ligado	0v	593 metros	-7.4718 -35.2760
26/03/2024 07:58:55	Rodovia PE-082 - Ferreiros - PE	26	Ligado	0v	243 metros	-7.4704 -35.2743
26/03/2024 07:59:35	Rodovia PE-082 - Ferreiros - PE	34	Ligado	0v	381 metros	-7.4683 -35.2716
26/03/2024 08:00:15	Rodovia PE-082 - Ferreiros - PE	40	Ligado	0v	397 metros	-7.4661 -35.2687
26/03/2024 08:00:55	Rodovia PE-082 - Ferreiros - PE	45	Ligado	0v	485 metros	-7.4635 -35.2652
26/03/2024 08:01:35	Rodovia PE-082 - Ferreiros - PE	51	Ligado	0v	522 metros	-7.4607 -35.2615
26/03/2024 08:02:15	Rodovia PE-082 - Ferreiros - PE	49	Ligado	0v	539 metros	-7.4577 -35.2576

26/03/2024 08:02:55	Ferreiros - PE	37	Ligado	0v	491 metros	-7.4551 -35.2541
26/03/2024 08:03:11	Rodovia PE-082 - Ferreiros - PE	39	Ligado	0v	167 metros	-7.4541 -35.2530
26/03/2024 08:03:22	Rodovia PE-082 - Ferreiros - PE	43	Ligado	0v	123 metros	-7.4531 -35.2524
26/03/2024 08:03:35	Rodovia PE-082 - Ferreiros - PE	37	Ligado	0v	152 metros	-7.4518 -35.2519
26/03/2024 08:04:15	Rodovia PE-082 - Ferreiros - PE	10	Ligado	0v	288 metros	-7.4494 -35.2510
26/03/2024 08:04:55	Rodovia PE-082 - Ferreiros - PE	19	Ligado	0v	213 metros	-7.4476 -35.2503
26/03/2024 08:05:35	Rodovia PE-082 - Ferreiros - PE	0	Ligado	0v	Parado	-7.4476 -35.2503
26/03/2024 08:06:15	Rodovia PE-082 - Ferreiros - PE	15	Ligado	0v	74 metros	-7.4470 -35.2501
26/03/2024 08:06:48	Rodovia PE-082 - Ferreiros - PE	25	Ligado	0v	198 metros	-7.4452 -35.2498
26/03/2024 08:07:35	Rodovia PE-082 - Ferreiros - PE	42	Ligado	0v	472 metros	-7.4410 -35.2501
26/03/2024 08:07:57	Rodovia PE-082 - Ferreiros - PE	40	Ligado	0v	255 metros	-7.4388 -35.2504
26/03/2024 08:08:15	Rodovia PE-082 - Ferreiros - PE	51	Ligado	0v	233 metros	-7.4369 -35.2513
26/03/2024 08:08:55	Rodovia PE-082 - Ferreiros - PE	46	Ligado	0v	671 metros	-7.4315 -35.2541
26/03/2024 08:09:35	Rodovia PE-082 - Camutanga - PE	33	Ligado	0v	463 metros	-7.4277 -35.2558
26/03/2024 08:10:15	Ferreiros - PE	36	Ligado	0v	299 metros	-7.4253 -35.2569
26/03/2024 08:10:45	Rodovia PE-082 - Camutanga - PE	27	Ligado	0v	353 metros	-7.4225 -35.2585
26/03/2024 08:12:29	Rodovia PE-082 - Camutanga - PE	16	Ligado	0v	705 metros	-7.4166 -35.2608
26/03/2024 08:12:49	Rua Santa Cruz - Camutanga - PE	18	Ligado	0v	122 metros	-7.4157 -35.2614
26/03/2024 08:13:09	Rua Santa Cruz - Camutanga - PE	33	Ligado	0v	162 metros	-7.4153 -35.2628
26/03/2024 08:13:19	Rua Santa Cruz - Camutanga - PE	32	Ligado	0v	91 metros	-7.4148 -35.2634
26/03/2024 08:13:49	Rua Santa Cruz - Camutanga - PE	48	Ligado	0v	331 metros	-7.4126 -35.2654
26/03/2024 08:14:29	Rua Santa Cruz - Camutanga - PE	29	Ligado	0v	381 metros	-7.4102 -35.2678

26/03/2024 08:15:10	Rua Santa Cruz - Camutanga - PE	23	Ligado	0v	263 metros	-7.4085 -35.2695
26/03/2024 08:15:50	Rua Santa Cruz - Camutanga - PE	12	Ligado	0v	261 metros	-7.4070 -35.2713
26/03/2024 08:16:30	Avenida Doutor Simplício Tavares de Melo - Camutanga - PE	0	Ligado	0v	145 metros	-7.4081 -35.2721
26/03/2024 08:17:10	Avenida Doutor Simplício Tavares de Melo - Camutanga - PE	0	Ligado	0v	Parado	-7.4081 -35.2721
26/03/2024 08:17:33	Avenida Doutor Simplício Tavares de Melo - Camutanga - PE	15	Ligado	0v	94 metros	-7.4088 -35.2726
26/03/2024 08:17:49	Rua Agamenon Magalhães - Camutanga - PE	17	Ligado	0v	54 metros	-7.4088 -35.2730
26/03/2024 08:18:00	Rua Agamenon Magalhães - Camutanga - PE	16	Ligado	0v	Parado	-7.4088 -35.2730
26/03/2024 08:18:30	Avenida Presidente Getúlio Vargas - Camutanga - PE	10	Ligado	0v	129 metros	-7.4083 -35.2741
26/03/2024 08:19:10	Avenida Presidente Getúlio Vargas, 240 - Camutanga - PE	14	Ligado	0v	169 metros	-7.4070 -35.2748
26/03/2024 08:19:21	Avenida Presidente Getúlio Vargas, 240 - Camutanga - PE	11	Ligado	0v	Parado	-7.4070 -35.2748
26/03/2024 08:19:31	Rua Joaquim Nabuco - Camutanga - PE	16	Ligado	0v	57 metros	-7.4070 -35.2753
26/03/2024 08:19:50	Rua Joaquim Nabuco - Camutanga - PE	10	Ligado	0v	Parado	-7.4070 -35.2753
26/03/2024 08:20:30	Avenida Moisés Correia - Camutanga - PE	0	Ligado	0v	100 metros	-7.4079 -35.2754
26/03/2024 08:21:10	Avenida Moisés Correia - Camutanga - PE	0	Ligado	0v	Parado	-7.4079 -35.2754
26/03/2024 08:21:50	Avenida Moisés Correia - Camutanga - PE	0	Ligado	0v	Parado	-7.4079 -35.2754
26/03/2024 08:22:30	Avenida Moisés Correia - Camutanga - PE	0	Ligado	0v	Parado	-7.4079 -35.2754
26/03/2024 08:23:10	Avenida Moisés Correia - Camutanga - PE	0	Ligado	0v	Parado	-7.4079 -35.2754
26/03/2024 08:23:19						
26/03/2024 08:23:50	Avenida Moisés Correia - Camutanga - PE	0	Desligado	0v	Parado	-7.4079 -35.2754
26/03/2024 08:24:30	Avenida Moisés Correia - Camutanga - PE	0	Desligado	0v	Parado	-7.4079 -35.2754
26/03/2024 08:25:10	Avenida Moisés Correia - Camutanga - PE	0	Desligado	0v	Parado	-7.4079 -35.2754
26/03/2024 08:25:50	Avenida Moisés Correia - Camutanga - PE	0	Desligado	0v	Parado	-7.4079 -35.2754

26/03/2024 08:30:50	Avenida Moisés Correia - Camutanga - PE	0	Desligado	0v	Parado	-7.4079 -35.2754
26/03/2024 08:35:50	Avenida Moisés Correia - Camutanga - PE	0	Desligado	0v	Parado	-7.4079 -35.2754
26/03/2024 08:40:50	Avenida Moisés Correia - Camutanga - PE	0	Desligado	0v	Parado	-7.4079 -35.2754
26/03/2024 08:45:50	Avenida Moisés Correia - Camutanga - PE	0	Desligado	0v	Parado	-7.4079 -35.2754
26/03/2024 08:50:50	Avenida Moisés Correia - Camutanga - PE	0	Desligado	0v	Parado	-7.4079 -35.2754
26/03/2024 08:55:50	Avenida Moisés Correia - Camutanga - PE	0	Desligado	0v	Parado	-7.4079 -35.2754
26/03/2024 09:00:50	Avenida Moisés Correia - Camutanga - PE	0	Desligado	0v	Parado	-7.4079 -35.2754
26/03/2024 09:17:06	Avenida Moisés Correia - Camutanga - PE	0	Desligado	0v	Parado	-7.4079 -35.2754
26/03/2024 09:22:06	Avenida Moisés Correia - Camutanga - PE	0	Desligado	0v	Parado	-7.4079 -35.2754
26/03/2024 09:27:06	Avenida Moisés Correia - Camutanga - PE	0	Desligado	0v	Parado	-7.4079 -35.2754
26/03/2024 09:32:06	Avenida Moisés Correia - Camutanga - PE	0	Desligado	0v	Parado	-7.4079 -35.2754
26/03/2024 09:37:06	Avenida Moisés Correia - Camutanga - PE	0	Desligado	0v	Parado	-7.4079 -35.2754
26/03/2024 09:42:06	Avenida Moisés Correia - Camutanga - PE	0	Desligado	0v	Parado	-7.4079 -35.2754
26/03/2024 09:47:06	Avenida Moisés Correia - Camutanga - PE	0	Desligado	0v	Parado	-7.4079 -35.2754
26/03/2024 09:52:06	Avenida Moisés Correia - Camutanga - PE	0	Desligado	0v	Parado	-7.4079 -35.2754
26/03/2024 10:02:57	Avenida Moisés Correia - Camutanga - PE	0	Desligado	0v	Parado	-7.4079 -35.2754
26/03/2024 10:07:57	Avenida Moisés Correia - Camutanga - PE	0	Desligado	0v	Parado	-7.4079 -35.2754
26/03/2024 10:12:57	Avenida Moisés Correia - Camutanga - PE	0	Desligado	0v	Parado	-7.4079 -35.2754
26/03/2024 10:17:57	Avenida Moisés Correia - Camutanga - PE	0	Desligado	0v	Parado	-7.4079 -35.2754
26/03/2024 10:22:57	Avenida Moisés Correia - Camutanga - PE	0	Desligado	0v	Parado	-7.4079 -35.2754
26/03/2024 10:27:57	Avenida Moisés Correia - Camutanga - PE	0	Desligado	0v	Parado	-7.4079 -35.2754
26/03/2024 10:32:57	Avenida Moisés Correia - Camutanga - PE	0	Desligado	0v	Parado	-7.4079 -35.2754

26/03/2024 10:37:57	Avenida Moisés Correia - Camutanga - PE	0	Desligado	0v	Parado	-7.4079 -35.2754
26/03/2024 10:42:57	Avenida Moisés Correia - Camutanga - PE	0	Desligado	0v	Parado	-7.4079 -35.2754
26/03/2024 10:47:57	Avenida Moisés Correia - Camutanga - PE	0	Desligado	0v	Parado	-7.4079 -35.2754
26/03/2024 10:52:57	Avenida Moisés Correia - Camutanga - PE	0	Desligado	0v	Parado	-7.4079 -35.2754
26/03/2024 10:57:57	Avenida Moisés Correia - Camutanga - PE	0	Desligado	0v	Parado	-7.4079 -35.2754
26/03/2024 11:02:57	Avenida Moisés Correia - Camutanga - PE	0	Desligado	0v	Parado	-7.4079 -35.2754
26/03/2024 11:07:57	Avenida Moisés Correia - Camutanga - PE	0	Desligado	0v	Parado	-7.4079 -35.2754
26/03/2024 11:12:57	Avenida Moisés Correia - Camutanga - PE	0	Desligado	0v	Parado	-7.4079 -35.2754
26/03/2024 11:14:57						
26/03/2024 11:15:36	Avenida Moisés Correia - Camutanga - PE	0	Ligado	0v	Parado	-7.4079 -35.2754
26/03/2024 11:16:16	Avenida Moisés Correia - Camutanga - PE	0	Ligado	0v	Parado	-7.4079 -35.2754
26/03/2024 11:17:55	Avenida Moisés Correia - Camutanga - PE	0	Ligado	0v	Parado	-7.4079 -35.2754
26/03/2024 11:18:31	Travessa José Batista - Camutanga - PE	10	Ligado	0v	100 metros	-7.4087 -35.2749
26/03/2024 11:19:13	Avenida Moisés Correia - Camutanga - PE	14	Ligado	0v	105 metros	-7.4086 -35.2740
26/03/2024 11:19:55	Avenida Doutor Simplício Tavares de Melo - Camutanga - PE	10	Ligado	0v	143 metros	-7.4088 -35.2727
26/03/2024 11:20:06	Avenida Doutor Simplício Tavares de Melo - Camutanga - PE	14	Ligado	0v	Parado	-7.4088 -35.2727
26/03/2024 11:20:35	Avenida Doutor Simplício Tavares de Melo - Camutanga - PE	17	Ligado	0v	177 metros	-7.4075 -35.2718
26/03/2024 11:20:47	Avenida Doutor Simplício Tavares de Melo - Camutanga - PE	13	Ligado	0v	Parado	-7.4075 -35.2718
26/03/2024 11:21:03	Rua Santa Cruz - Camutanga - PE	19	Ligado	0v	86 metros	-7.4073 -35.2710
26/03/2024 11:21:15	Rua Santa Cruz - Camutanga - PE	21	Ligado	0v	72 metros	-7.4077 -35.2705
26/03/2024 11:21:55	Rua Santa Cruz - Camutanga - PE	31	Ligado	0v	246 metros	-7.4091 -35.2689
26/03/2024 11:22:35	Camutanga - PE	11	Ligado	0v	259 metros	-7.4108 -35.2672

26/03/2024 11:23:15	Rua Santa Cruz - Camutanga - PE	44	Ligado	0v	378 metros	-7.4132 -35.2648
26/03/2024 11:23:48	Rua Santa Cruz - Camutanga - PE	35	Ligado	0v	317 metros	-7.4153 -35.2629
26/03/2024 11:24:09	Rodovia Pe Oitenta e Dois - Camutanga - PE	30	Ligado	0v	204 metros	-7.4160 -35.2612
26/03/2024 11:24:35	Rodovia PE-082 - Camutanga - PE	31	Ligado	0v	176 metros	-7.4174 -35.2603
26/03/2024 11:24:58	Rodovia PE-082 - Camutanga - PE	24	Ligado	0v	147 metros	-7.4185 -35.2597
26/03/2024 11:25:15	Rodovia PE-082 - Camutanga - PE	24	Ligado	0v	146 metros	-7.4197 -35.2593
26/03/2024 11:25:55	Rodovia PE-082 - Camutanga - PE	19	Ligado	0v	282 metros	-7.4222 -35.2586
26/03/2024 11:27:11	Rodovia PE-082 - Camutanga - PE	28	Ligado	0v	635 metros	-7.4272 -35.2559
26/03/2024 11:27:26	Rodovia PE-082 - Camutanga - PE	35	Ligado	0v	131 metros	-7.4284 -35.2556
26/03/2024 11:28:11	Rodovia PE-082 - Ferreiros - PE	61	Ligado	0v	605 metros	-7.4332 -35.2532
26/03/2024 11:28:51	Rodovia PE-082 - Ferreiros - PE	46	Ligado	0v	640 metros	-7.4383 -35.2506
26/03/2024 11:29:03	Rodovia PE-082 - Ferreiros - PE	43	Ligado	0v	149 metros	-7.4396 -35.2502
26/03/2024 11:29:31	Rodovia PE-082 - Ferreiros - PE	50	Ligado	0v	374 metros	-7.4430 -35.2500
26/03/2024 11:29:58	Rodovia PE-082 - Ferreiros - PE	38	Ligado	0v	326 metros	-7.4459 -35.2499
26/03/2024 11:30:11	Rodovia PE-082 - Ferreiros - PE	17	Ligado	0v	109 metros	-7.4468 -35.2501
26/03/2024 11:30:51	Rodovia PE-082 - Ferreiros - PE	0	Ligado	0v	128 metros	-7.4479 -35.2505
26/03/2024 11:31:31	Rodovia PE-082 - Ferreiros - PE	37	Ligado	0v	254 metros	-7.4501 -35.2513
26/03/2024 11:32:10	Rodovia PE-082 - Ferreiros - PE	39	Ligado	0v	460 metros	-7.4539 -35.2528
26/03/2024 11:32:21	Rodovia PE-082 - Ferreiros - PE	37	Ligado	0v	114 metros	-7.4546 -35.2535
26/03/2024 11:32:51	Rodovia PE-082 - Ferreiros - PE	48	Ligado	0v	326 metros	-7.4564 -35.2559
26/03/2024 11:33:31	Rodovia PE-082 - Ferreiros - PE	49	Ligado	0v	576 metros	-7.4596 -35.2600
26/03/2024 11:34:11	Rodovia PE-082 - Ferreiros - PE	45	Ligado	0v	525 metros	-7.4624 -35.2638

26/03/2024 11:34:51	Rodovia PE-082 - Ferreiros - PE	47	Ligado	0v	530 metros	-7.4653 -35.2676
26/03/2024 11:37:49	Rodovia PE-082 - Ferreiros - PE	52	Ligado	0v	1,94 km	-7.4764 -35.2812
26/03/2024 11:38:29	Rodovia PE-082 - Ferreiros - PE	61	Ligado	0v	601 metros	-7.4800 -35.2853
26/03/2024 11:39:09	Rodovia PE-082 - Ferreiros - PE	64	Ligado	0v	708 metros	-7.4842 -35.2901
26/03/2024 11:39:50	Rodovia PE-082 - Ferreiros - PE	62	Ligado	0v	738 metros	-7.4885 -35.2951
26/03/2024 11:40:07	Rodovia PE-082 - Ferreiros - PE	64	Ligado	0v	298 metros	-7.4908 -35.2966
26/03/2024 11:40:30	Rodovia PE-082 - Ferreiros - PE	12	Ligado	0v	287 metros	-7.4933 -35.2971
26/03/2024 11:41:10	Rodovia PE-082 - Mocs - Ferreiros - PE	25	Ligado	0v	277 metros	-7.4957 -35.2976
26/03/2024 11:41:50	Rodovia PE-082 - Mocs - Ferreiros - PE	33	Ligado	0v	318 metros	-7.4985 -35.2982
26/03/2024 11:42:30	Rodovia PE-082 - Mocs - Timbaúba - PE	26	Ligado	0v	277 metros	-7.5009 -35.2986
26/03/2024 11:43:10	Rodovia PE-082 - Mocs - Timbaúba - PE	25	Ligado	0v	399 metros	-7.5044 -35.2995
26/03/2024 11:43:50	Rodovia PE-082 - Mocs - Timbaúba - PE	24	Ligado	0v	264 metros	-7.5065 -35.3005
26/03/2024 11:44:30	Rodovia PE-082 - Mocs - Timbaúba - PE	28	Ligado	0v	289 metros	-7.5089 -35.3017
26/03/2024 11:45:10	Rodovia PE-082 - Mocs - Timbaúba - PE	30	Ligado	0v	322 metros	-7.5116 -35.3027
26/03/2024 11:45:38	Rodovia PE-082 - Mocs - Timbaúba - PE	16	Ligado	0v	150 metros	-7.5129 -35.3031
26/03/2024 11:45:50	Rua Coronel Claudino - Mocs - Timbaúba - PE	26	Ligado	0v	73 metros	-7.5133 -35.3036
26/03/2024 11:46:23	Rua Coronel Claudino - Mocs - Timbaúba - PE	25	Ligado	0v	233 metros	-7.5140 -35.3056
26/03/2024 11:46:59	Rua da Itec - Mocs - Timbaúba - PE	15	Ligado	0v	193 metros	-7.5140 -35.3073
26/03/2024 11:47:10	Rua da Itec - Mocs - Timbaúba - PE	16	Ligado	0v	Parado	-7.5140 -35.3073
26/03/2024 11:47:50	Rua Doutor Geraldo Ferreira Lima - Mocs - Timbaúba - PE	11	Ligado	0v	220 metros	-7.5155 -35.3086
26/03/2024 11:48:30	Rua Doutor Geraldo Ferreira Lima - Mocs - Timbaúba - PE	0	Ligado	0v	95 metros	-7.5162 -35.3092
26/03/2024 11:49:07	Rua Doutor Geraldo Ferreira Lima - Mocs - Timbaúba - PE	16	Ligado	0v	153 metros	-7.5173 -35.3100

26/03/2024 11:49:50	Travessa Barão de Lucena - Mocs - Timbaúba - PE	15	Ligado	0v	256 metros	-7.5194 -35.3093
26/03/2024 11:50:04	Mocs - Timbaúba - PE	14	Ligado	0v	77 metros	-7.5201 -35.3091
26/03/2024 11:50:30	PE-089 - Mocs - Timbaúba - PE	16	Ligado	0v	173 metros	-7.5204 -35.3106
26/03/2024 11:50:58	PE-089 - Mocs - Timbaúba - PE	46	Ligado	0v	288 metros	-7.5205 -35.3132
26/03/2024 11:51:10	Araruna - Timbaúba - PE	44	Ligado	0v	157 metros	-7.5203 -35.3147
26/03/2024 11:51:50	PE-089 - Araruna - Timbaúba - PE	16	Ligado	0v	307 metros	-7.5199 -35.3174
26/03/2024 11:52:30	PE-089 - Araruna - Timbaúba - PE	0	Ligado	0v	Parado	-7.5199 -35.3174
26/03/2024 11:52:40	PE-089 - Araruna - Timbaúba - PE	13	Ligado	0v	Parado	-7.5199 -35.3174
26/03/2024 11:53:10	PE-089 - Araruna - Timbaúba - PE	17	Ligado	0v	231 metros	-7.5197 -35.3195
26/03/2024 11:53:30	PE-089 - Araruna - Timbaúba - PE	16	Ligado	0v	139 metros	-7.5195 -35.3207
26/03/2024 11:53:40	PE-089 - Araruna - Timbaúba - PE	19	Ligado	0v	Parado	-7.5195 -35.3207
26/03/2024 11:53:50	PE-089 - Araruna - Timbaúba - PE	36	Ligado	0v	78 metros	-7.5196 -35.3200
26/03/2024 11:54:30	PE-089 - Araruna - Timbaúba - PE	46	Ligado	0v	412 metros	-7.5201 -35.3163
26/03/2024 11:55:10	PE-089 - Mocs - Timbaúba - PE	48	Ligado	0v	382 metros	-7.5205 -35.3129
26/03/2024 11:55:50	PE-089 - Mocs - Timbaúba - PE	32	Ligado	0v	374 metros	-7.5202 -35.3095
26/03/2024 11:56:01	Mocs - Timbaúba - PE	18	Ligado	0v	52 metros	-7.5201 -35.3091
26/03/2024 11:56:30	Travessa Barão de Lucena - Mocs - Timbaúba - PE	21	Ligado	0v	181 metros	-7.5185 -35.3096
26/03/2024 11:56:54	Rua Doutor Geraldo Ferreira Lima - Mocs - Timbaúba - PE	13	Ligado	0v	152 metros	-7.5172 -35.3100
26/03/2024 11:57:10	Rua Doutor Geraldo Ferreira Lima - Mocs - Timbaúba - PE	16	Ligado	0v	83 metros	-7.5166 -35.3095
26/03/2024 11:57:50	Rua Manoel de Albuquerque Galvão - Mocs - Timbaúba - PE	14	Ligado	0v	100 metros	-7.5157 -35.3095
26/03/2024 11:58:30	Rua Manoel Xavier de Andrade - Mocs - Timbaúba - PE	0	Ligado	0v	88 metros	-7.5153 -35.3102
26/03/2024 11:59:10	Rua Manoel Xavier de Andrade - Mocs - Timbaúba - PE	0	Ligado	0v	Parado	-7.5153 -35.3102

26/03/2024 11:59:50	Rua Manoel Xavier de Andrade - Mocs - Timbaúba - PE	0	Ligado	0v	72 metros	-7.5159 -35.3105
26/03/2024 12:00:30	Rua Manoel Xavier de Andrade - Mocs - Timbaúba - PE	0	Ligado	0v	Parado	-7.5159 -35.3105
26/03/2024 12:01:10	Rua Manoel Xavier de Andrade - Mocs - Timbaúba - PE	0	Ligado	0v	Parado	-7.5159 -35.3105
26/03/2024 12:01:50	Rua Manoel Xavier de Andrade - Mocs - Timbaúba - PE	0	Ligado	0v	Parado	-7.5159 -35.3105
26/03/2024 12:02:30	Rua Manoel Xavier de Andrade - Mocs - Timbaúba - PE	0	Ligado	0v	Parado	-7.5159 -35.3105
26/03/2024 12:03:10	Rua Manoel Xavier de Andrade - Mocs - Timbaúba - PE	0	Ligado	0v	Parado	-7.5159 -35.3105
26/03/2024 12:03:50	Rua Manoel Xavier de Andrade - Mocs - Timbaúba - PE	0	Ligado	0v	Parado	-7.5159 -35.3105
26/03/2024 12:04:30	Rua Manoel Xavier de Andrade - Mocs - Timbaúba - PE	0	Ligado	0v	Parado	-7.5159 -35.3105
26/03/2024 12:05:10	Rua Manoel Xavier de Andrade - Mocs - Timbaúba - PE	0	Ligado	0v	Parado	-7.5159 -35.3105
26/03/2024 12:05:50	Rua Manoel Xavier de Andrade - Mocs - Timbaúba - PE	0	Ligado	0v	Parado	-7.5159 -35.3105
26/03/2024 12:06:30	Rua Manoel Xavier de Andrade - Mocs - Timbaúba - PE	0	Ligado	0v	Parado	-7.5159 -35.3105
26/03/2024 12:07:10	Rua Manoel Xavier de Andrade - Mocs - Timbaúba - PE	0	Ligado	0v	Parado	-7.5159 -35.3105
26/03/2024 12:07:50	Rua Manoel Xavier de Andrade - Mocs - Timbaúba - PE	0	Ligado	0v	Parado	-7.5159 -35.3105
26/03/2024 12:08:30	Rua Manoel Xavier de Andrade - Mocs - Timbaúba - PE	0	Ligado	0v	Parado	-7.5159 -35.3105
26/03/2024 12:09:10	Rua Manoel Xavier de Andrade - Mocs - Timbaúba - PE	0	Ligado	0v	Parado	-7.5159 -35.3105
26/03/2024 12:09:50	Rua Manoel Xavier de Andrade - Mocs - Timbaúba - PE	0	Ligado	0v	Parado	-7.5159 -35.3105
26/03/2024 12:10:30	Rua Manoel Xavier de Andrade - Mocs - Timbaúba - PE	0	Ligado	0v	Parado	-7.5159 -35.3105
26/03/2024 12:11:10	Rua Manoel Xavier de Andrade - Mocs - Timbaúba - PE	0	Ligado	0v	Parado	-7.5159 -35.3105
26/03/2024 12:11:50	Rua Manoel Xavier de Andrade - Mocs - Timbaúba - PE	0	Ligado	0v	Parado	-7.5159 -35.3105
26/03/2024 12:12:30	Rua Manoel Xavier de Andrade - Mocs - Timbaúba - PE	0	Ligado	0v	Parado	-7.5159 -35.3105
26/03/2024 12:13:10	Rua Manoel Xavier de Andrade - Mocs - Timbaúba - PE	0	Ligado	0v	Parado	-7.5159 -35.3105
26/03/2024 12:13:50	Rua Manoel Xavier de Andrade - Mocs - Timbaúba - PE	0	Ligado	0v	Parado	-7.5159 -35.3105

26/03/2024 12:14:30	Travessa Barão de Lucena - Mocs - Timbaúba - PE	10	Ligado	0v	151 metros	-7.5152 -35.3117
26/03/2024 12:15:10	Rua Sete de Setembro - Mocs - Timbaúba - PE	17	Ligado	0v	116 metros	-7.5146 -35.3108
26/03/2024 12:15:50	Rua Sete de Setembro - Mocs - Timbaúba - PE	0	Ligado	0v	166 metros	-7.5138 -35.3095
26/03/2024 12:16:30	Rua Sete de Setembro - Mocs - Timbaúba - PE	0	Ligado	0v	Parado	-7.5138 -35.3095
26/03/2024 12:17:10	Rua Quinze de Novembro - Mocs - Timbaúba - PE	10	Ligado	0v	51 metros	-7.5137 -35.3091
26/03/2024 12:17:29	Rua Quinze de Novembro - Mocs - Timbaúba - PE	16	Ligado	0v	84 metros	-7.5137 -35.3083
26/03/2024 12:17:50	Rua Quinze de Novembro - Mocs - Timbaúba - PE	15	Ligado	0v	101 metros	-7.5140 -35.3075
26/03/2024 12:18:30	Rua Coronel Claudino - Mocs - Timbaúba - PE	14	Ligado	0v	205 metros	-7.5140 -35.3056
26/03/2024 12:19:01	Rua Coronel Claudino - Mocs - Timbaúba - PE	27	Ligado	0v	196 metros	-7.5135 -35.3039
26/03/2024 12:19:12	Rua Coronel Claudino - Mocs - Timbaúba - PE	14	Ligado	0v	67 metros	-7.5132 -35.3034
26/03/2024 12:19:51	Rodovia PE-082 - Mocs - Timbaúba - PE	28	Ligado	0v	203 metros	-7.5115 -35.3027
26/03/2024 12:20:10	Rodovia PE-082 - Mocs - Timbaúba - PE	41	Ligado	0v	192 metros	-7.5099 -35.3022
26/03/2024 12:20:31	Rodovia PE-082 - Mocs - Timbaúba - PE	54	Ligado	0v	298 metros	-7.5075 -35.3010
26/03/2024 12:21:11	Rodovia PE-082 - Mocs - Timbaúba - PE	48	Ligado	0v	571 metros	-7.5027 -35.2990
26/03/2024 12:21:36	Rodovia PE-082 - Mocs - Ferreiros - PE	20	Ligado	0v	270 metros	-7.5004 -35.2985
26/03/2024 12:21:46	Rodovia PE-082 - Mocs - Ferreiros - PE	20	Ligado	0v	Parado	-7.5004 -35.2985
26/03/2024 12:22:31	Rodovia PE-082 - Mocs - Ferreiros - PE	0	Ligado	0v	108 metros	-7.4994 -35.2983
26/03/2024 12:23:11	Rodovia PE-082 - Mocs - Ferreiros - PE	0	Ligado	0v	Parado	-7.4994 -35.2983
26/03/2024 12:23:51	Rodovia PE-082 - Mocs - Ferreiros - PE	0	Ligado	0v	Parado	-7.4994 -35.2983
26/03/2024 12:24:31	Rodovia PE-082 - Mocs - Ferreiros - PE	0	Ligado	0v	Parado	-7.4994 -35.2983
26/03/2024 12:24:54	Rodovia PE-082 - Mocs - Ferreiros - PE	16	Ligado	0v	61 metros	-7.4989 -35.2982
26/03/2024 12:25:11	Rodovia PE-082 - Mocs - Timbaúba - PE	36	Ligado	0v	131 metros	-7.4977 -35.2980

26/03/2024 12:25:51	Rodovia PE-082 - Ferreiros - PE	26	Ligado	0v	341 metros	-7.4947 -35.2974
26/03/2024 12:26:31	Rodovia PE-082 - Ferreiros - PE	44	Ligado	0v	341 metros	-7.4917 -35.2968
26/03/2024 12:26:50	Rodovia PE-082 - Ferreiros - PE	54	Ligado	0v	257 metros	-7.4896 -35.2960
26/03/2024 12:27:00	Rodovia PE-082 - Ferreiros - PE	57	Ligado	0v	158 metros	-7.4885 -35.2951
26/03/2024 12:27:11	Rodovia PE-082 - Ferreiros - PE	65	Ligado	0v	189 metros	-7.4874 -35.2938
26/03/2024 12:27:51	Rodovia PE-082 - Ferreiros - PE	66	Ligado	0v	743 metros	-7.4830 -35.2887
26/03/2024 12:28:31	Rodovia PE-082 - Ferreiros - PE	64	Ligado	0v	748 metros	-7.4785 -35.2837
26/03/2024 12:29:11	Rodovia PE-082 - Ferreiros - PE	54	Ligado	0v	649 metros	-7.4747 -35.2792
26/03/2024 12:29:51	Rodovia PE-082 - Ferreiros - PE	0	Ligado	0v	522 metros	-7.4716 -35.2757
26/03/2024 12:30:31	Rodovia PE-082 - Ferreiros - PE	29	Ligado	0v	217 metros	-7.4703 -35.2742
26/03/2024 12:31:11	Rodovia PE-082 - Ferreiros - PE	47	Ligado	0v	482 metros	-7.4676 -35.2708
26/03/2024 12:31:51	Rodovia PE-082 - Ferreiros - PE	57	Ligado	0v	593 metros	-7.4644 -35.2665
26/03/2024 12:32:31	Rodovia PE-082 - Ferreiros - PE	44	Ligado	0v	609 metros	-7.4611 -35.2621
26/03/2024 12:33:11	Rodovia PE-082 - Ferreiros - PE	42	Ligado	0v	470 metros	-7.4585 -35.2587
26/03/2024 12:33:51	Rodovia PE-082 - Ferreiros - PE	41	Ligado	0v	453 metros	-7.4561 -35.2555
26/03/2024 12:34:31	Rodovia PE-082 - Ferreiros - PE	19	Ligado	0v	361 metros	-7.4540 -35.2530
26/03/2024 12:35:11	Rodovia PE-082 - Ferreiros - PE	30	Ligado	0v	357 metros	-7.4511 -35.2517
26/03/2024 12:35:51	Rodovia PE-082 - Ferreiros - PE	22	Ligado	0v	279 metros	-7.4487 -35.2508
26/03/2024 12:36:29	Rodovia PE-082 - Ferreiros - PE	32	Ligado	0v	309 metros	-7.4461 -35.2499
26/03/2024 12:36:43	Rodovia PE-082 - Ferreiros - PE	38	Ligado	0v	142 metros	-7.4448 -35.2498
26/03/2024 12:37:11	Rodovia PE-082 - Ferreiros - PE	47	Ligado	0v	355 metros	-7.4417 -35.2501
26/03/2024 12:37:35	Rodovia PE-082 - Ferreiros - PE	44	Ligado	0v	311 metros	-7.4389 -35.2504

26/03/2024 12:37:51	Rodovia PE-082 - Ferreiros - PE	48	Ligado	0v	208 metros	-7.4372 -35.2512
26/03/2024 12:38:31	Rodovia PE-082 - Ferreiros - PE	49	Ligado	0v	779 metros	-7.4326 -35.2535
26/03/2024 12:39:11	Rodovia PE-082 - Camutanga - PE	0	Ligado	0v	206 metros	-7.4309 -35.2543
26/03/2024 12:39:47	Rodovia PE-082 - Camutanga - PE	47	Ligado	0v	296 metros	-7.4286 -35.2555
26/03/2024 12:40:31	Rodovia PE-082 - Camutanga - PE	17	Ligado	0v	352 metros	-7.4256 -35.2566
26/03/2024 12:41:06	Rodovia PE-082 - Camutanga - PE	36	Ligado	0v	403 metros	-7.4225 -35.2585
26/03/2024 12:42:39	Rodovia PE-082 - Camutanga - PE	37	Ligado	0v	503 metros	-7.4182 -35.2598
26/03/2024 12:42:55	Rodovia PE-082 - Camutanga - PE	25	Ligado	0v	98 metros	-7.4174 -35.2602
26/03/2024 12:43:35	Rodovia PE-082 - Camutanga - PE	0	Ligado	0v	161 metros	-7.4162 -35.2610
26/03/2024 12:44:03	Rua Santa Cruz - Camutanga - PE	14	Ligado	0v	79 metros	-7.4156 -35.2614
26/03/2024 12:44:15	Rua Santa Cruz - Camutanga - PE	29	Ligado	0v	68 metros	-7.4156 -35.2620
26/03/2024 12:44:27	Rua Santa Cruz - Camutanga - PE	36	Ligado	0v	121 metros	-7.4152 -35.2630
26/03/2024 12:44:55	Rua Santa Cruz - Camutanga - PE	51	Ligado	0v	311 metros	-7.4131 -35.2649
26/03/2024 12:45:26	Rua Santa Cruz - Camutanga - PE	14	Ligado	0v	369 metros	-7.4107 -35.2672
26/03/2024 12:46:15	Rua Santa Cruz - Camutanga - PE	0	Ligado	0v	68 metros	-7.4103 -35.2676
26/03/2024 12:46:55	Rua Santa Cruz - Camutanga - PE	28	Ligado	0v	201 metros	-7.4090 -35.2689
26/03/2024 12:47:35	Rua Santa Cruz - Camutanga - PE	29	Ligado	0v	244 metros	-7.4075 -35.2706
26/03/2024 12:48:15	Rua Santa Cruz - Camutanga - PE	0	Ligado	0v	117 metros	-7.4069 -35.2714
26/03/2024 12:48:41	Rua Santa Cruz - Camutanga - PE	10	Ligado	0v	53 metros	-7.4066 -35.2718
26/03/2024 12:48:55	Rua Santa Cruz - Camutanga - PE	11	Ligado	0v	54 metros	-7.4062 -35.2721
26/03/2024 12:49:35	Rua Santa Cruz - Camutanga - PE	0	Ligado	0v	134 metros	-7.4053 -35.2728
26/03/2024 12:50:13	Rua Santa Cruz - Camutanga - PE	11	Ligado	0v	Parado	-7.4053 -35.2728

26/03/2024 12:50:26	Rua Santa Cruz - Camutanga - PE	16	Ligado	0v	97 metros	-7.4046 -35.2733
26/03/2024 12:50:55	Rua Santa Cruz - Camutanga - PE	0	Ligado	0v	Parado	-7.4046 -35.2733
26/03/2024 12:51:35	Avenida Pedro de Albuquerque Uchôa - Camutanga - PE	16	Ligado	0v	82 metros	-7.4048 -35.2741
26/03/2024 12:51:49	Avenida Pedro de Albuquerque Uchôa - Camutanga - PE	15	Ligado	0v	54 metros	-7.4051 -35.2745
26/03/2024 12:52:15	Avenida Pedro de Albuquerque Uchôa - Camutanga - PE	0	Ligado	0v	Parado	-7.4051 -35.2745
26/03/2024 12:52:55	Avenida Pedro de Albuquerque Uchôa - Camutanga - PE	19	Ligado	0v	161 metros	-7.4054 -35.2759
26/03/2024 12:53:35	Avenida Pedro de Albuquerque Uchôa - Camutanga - PE	0	Ligado	0v	85 metros	-7.4056 -35.2766
26/03/2024 12:54:15	Estrada para Quebeque - Camutanga - PE	13	Ligado	0v	86 metros	-7.4063 -35.2764
26/03/2024 12:54:55	Avenida Moisés Correia - Camutanga - PE	0	Ligado	0v	112 metros	-7.4072 -35.2759
26/03/2024 12:55:35	Avenida Moisés Correia - Camutanga - PE	0	Ligado	0v	Parado	-7.4072 -35.2759
26/03/2024 12:56:15	Avenida Moisés Correia - Camutanga - PE	18	Ligado	0v	117 metros	-7.4081 -35.2754
26/03/2024 12:56:55	Avenida Moisés Correia - Camutanga - PE	0	Ligado	0v	74 metros	-7.4087 -35.2751
26/03/2024 12:57:35	Avenida Moisés Correia - Camutanga - PE	17	Ligado	0v	121 metros	-7.4097 -35.2746
26/03/2024 12:58:15	Avenida Moisés Correia - Camutanga - PE	0	Ligado	0v	80 metros	-7.4103 -35.2743
26/03/2024 12:58:55	Rua Juscelino Kubitschek - Camutanga - PE	13	Ligado	0v	86 metros	-7.4100 -35.2736
26/03/2024 12:59:35	Rua Juscelino Kubitschek - Camutanga - PE	0	Ligado	0v	Parado	-7.4100 -35.2736
26/03/2024 12:59:55	Rua Juscelino Kubitschek - Camutanga - PE	11	Ligado	0v	84 metros	-7.4096 -35.2729
26/03/2024 13:00:15	Rua Agamenon Magalhães - Camutanga - PE	11	Ligado	0v	86 metros	-7.4089 -35.2730
26/03/2024 13:00:25	Rua Agamenon Magalhães - Camutanga - PE	12	Ligado	0v	Parado	-7.4089 -35.2730
26/03/2024 13:00:47	Avenida Presidente Getúlio Vargas - Camutanga - PE	11	Ligado	0v	102 metros	-7.4087 -35.2739
26/03/2024 13:01:35	Avenida Presidente Getúlio Vargas, 240 - Camutanga - PE	13	Ligado	0v	238 metros	-7.4068 -35.2749
26/03/2024 13:01:55	Avenida Moisés Correia - Camutanga - PE	10	Ligado	0v	90 metros	-7.4071 -35.2757

26/03/2024 13:02:16	Avenida Moisés Correia - Camutanga - PE	0	Ligado	0v	Parado	-7.4071 -35.2757
26/03/2024 13:02:56	Avenida Moisés Correia - Camutanga - PE	0	Ligado	0v	Parado	-7.4071 -35.2757
26/03/2024 13:03:36	Avenida Moisés Correia - Camutanga - PE	0	Ligado	0v	Parado	-7.4071 -35.2757
26/03/2024 13:04:16	Avenida Moisés Correia - Camutanga - PE	0	Ligado	0v	Parado	-7.4071 -35.2757
26/03/2024 13:04:56	Avenida Moisés Correia - Camutanga - PE	0	Ligado	0v	57 metros	-7.4076 -35.2755
26/03/2024 13:05:36	Avenida Moisés Correia - Camutanga - PE	0	Ligado	0v	Parado	-7.4076 -35.2755
26/03/2024 13:06:16	Avenida Moisés Correia - Camutanga - PE	0	Ligado	0v	Parado	-7.4076 -35.2755
26/03/2024 13:06:56	Avenida Moisés Correia - Camutanga - PE	0	Ligado	0v	Parado	-7.4076 -35.2755
26/03/2024 13:07:36	Avenida Moisés Correia - Camutanga - PE	0	Ligado	0v	Parado	-7.4076 -35.2755
26/03/2024 13:08:16	Avenida Moisés Correia - Camutanga - PE	0	Ligado	0v	Parado	-7.4076 -35.2755
26/03/2024 13:08:56	Avenida Moisés Correia - Camutanga - PE	0	Ligado	0v	Parado	-7.4076 -35.2755
26/03/2024 13:09:36	Avenida Moisés Correia - Camutanga - PE	0	Ligado	0v	Parado	-7.4076 -35.2755
26/03/2024 13:09:44						
26/03/2024 13:14:36	Avenida Moisés Correia - Camutanga - PE	0	Desligado	0v	Parado	-7.4076 -35.2755
26/03/2024 13:19:36	Avenida Moisés Correia - Camutanga - PE	0	Desligado	0v	Parado	-7.4076 -35.2755
26/03/2024 13:24:36	Avenida Moisés Correia - Camutanga - PE	0	Desligado	0v	Parado	-7.4076 -35.2755
26/03/2024 13:29:36	Avenida Moisés Correia - Camutanga - PE	0	Desligado	0v	Parado	-7.4076 -35.2755
26/03/2024 13:34:36	Avenida Moisés Correia - Camutanga - PE	0	Desligado	0v	Parado	-7.4076 -35.2755
26/03/2024 13:43:38	Avenida Moisés Correia - Camutanga - PE	0	Desligado	0v	Parado	-7.4076 -35.2755
26/03/2024 13:48:38	Avenida Moisés Correia - Camutanga - PE	0	Desligado	0v	Parado	-7.4076 -35.2755
26/03/2024 13:53:38	Avenida Moisés Correia - Camutanga - PE	0	Desligado	0v	Parado	-7.4076 -35.2755
26/03/2024 13:58:38	Avenida Moisés Correia - Camutanga - PE	0	Desligado	0v	Parado	-7.4076 -35.2755

26/03/2024 14:03:38	Avenida Moisés Correia - Camutanga - PE	0	Desligado	0v	Parado	-7.4076 -35.2755
26/03/2024 14:14:40	Avenida Moisés Correia - Camutanga - PE	0	Desligado	0v	Parado	-7.4076 -35.2755
26/03/2024 14:15:20	Avenida Moisés Correia - Camutanga - PE	0	Desligado	0v	Parado	-7.4076 -35.2755
26/03/2024 14:16:00	Avenida Moisés Correia - Camutanga - PE	0	Desligado	0v	Parado	-7.4076 -35.2755
26/03/2024 14:16:13	Avenida Moisés Correia - Camutanga - PE	0	Desligado	0v	Parado	-7.4076 -35.2755
26/03/2024 14:26:18	Avenida Moisés Correia - Camutanga - PE	0	Desligado	0v	Parado	-7.4076 -35.2755
26/03/2024 14:31:18	Avenida Moisés Correia - Camutanga - PE	0	Desligado	0v	Parado	-7.4076 -35.2755
26/03/2024 14:36:18	Avenida Moisés Correia - Camutanga - PE	0	Desligado	0v	Parado	-7.4076 -35.2755
26/03/2024 14:41:18	Avenida Moisés Correia - Camutanga - PE	0	Desligado	0v	Parado	-7.4076 -35.2755
26/03/2024 14:46:18	Avenida Moisés Correia - Camutanga - PE	0	Desligado	0v	Parado	-7.4076 -35.2755
26/03/2024 14:51:18	Avenida Moisés Correia - Camutanga - PE	0	Desligado	0v	Parado	-7.4076 -35.2755
26/03/2024 14:56:18	Avenida Moisés Correia - Camutanga - PE	0	Desligado	0v	Parado	-7.4076 -35.2755
26/03/2024 15:01:18	Avenida Moisés Correia - Camutanga - PE	0	Desligado	0v	Parado	-7.4076 -35.2755
26/03/2024 15:06:18	Avenida Moisés Correia - Camutanga - PE	0	Desligado	0v	Parado	-7.4076 -35.2755
26/03/2024 15:11:18	Avenida Moisés Correia - Camutanga - PE	0	Desligado	0v	Parado	-7.4076 -35.2755
26/03/2024 15:16:18	Avenida Moisés Correia - Camutanga - PE	0	Desligado	0v	Parado	-7.4076 -35.2755
26/03/2024 15:21:18	Avenida Moisés Correia - Camutanga - PE	0	Desligado	0v	Parado	-7.4076 -35.2755
26/03/2024 15:26:18	Avenida Moisés Correia - Camutanga - PE	0	Desligado	0v	Parado	-7.4076 -35.2755
26/03/2024 15:31:18	Avenida Moisés Correia - Camutanga - PE	0	Desligado	0v	Parado	-7.4076 -35.2755
26/03/2024 15:36:18	Avenida Moisés Correia - Camutanga - PE	0	Desligado	0v	Parado	-7.4076 -35.2755
26/03/2024 15:41:18	Avenida Moisés Correia - Camutanga - PE	0	Desligado	0v	Parado	-7.4076 -35.2755
26/03/2024 15:46:18	Avenida Moisés Correia - Camutanga - PE	0	Desligado	0v	Parado	-7.4076 -35.2755

26/03/2024 17:41:18	Avenida Moisés Correia - Camutanga - PE	0	Desligado	0v	Parado	-7.4076 -35.2755
26/03/2024 17:46:18	Avenida Moisés Correia - Camutanga - PE	0	Desligado	0v	Parado	-7.4076 -35.2755
26/03/2024 17:51:18	Avenida Moisés Correia - Camutanga - PE	0	Desligado	0v	Parado	-7.4076 -35.2755
26/03/2024 17:56:18	Avenida Moisés Correia - Camutanga - PE	0	Desligado	0v	Parado	-7.4076 -35.2755
26/03/2024 18:00:54	Avenida Moisés Correia - Camutanga - PE	0	Desligado	0v	Parado	-7.4076 -35.2755
26/03/2024 18:01:04						
26/03/2024 18:01:39	Avenida Moisés Correia - Camutanga - PE	0	Ligado	0v	Parado	-7.4076 -35.2755
26/03/2024 18:02:19	Avenida Moisés Correia - Camutanga - PE	0	Ligado	0v	Parado	-7.4076 -35.2755
26/03/2024 18:02:56	Avenida Moisés Correia - Camutanga - PE	14	Ligado	0v	56 metros	-7.4080 -35.2752
26/03/2024 18:03:07	Avenida Moisés Correia - Camutanga - PE	12	Ligado	0v	Parado	-7.4080 -35.2752
26/03/2024 18:03:24	Avenida Moisés Correia - Camutanga - PE	13	Ligado	0v	83 metros	-7.4087 -35.2748
26/03/2024 18:03:39	Avenida Moisés Correia - Camutanga - PE	11	Ligado	0v	Parado	-7.4087 -35.2748
26/03/2024 18:04:17	Avenida Presidente Getúlio Vargas - Camutanga - PE	10	Ligado	0v	92 metros	-7.4083 -35.2741
26/03/2024 18:05:00	Avenida Doutor Simplício Tavares de Melo - Camutanga - PE	21	Ligado	0v	81 metros	-7.4087 -35.2734
26/03/2024 18:05:28	Avenida Monsenhor Júlio Maria - Camutanga - PE	13	Ligado	0v	111 metros	-7.4087 -35.2724
26/03/2024 18:05:40	Avenida Monsenhor Júlio Maria - Camutanga - PE	13	Ligado	0v	Parado	-7.4087 -35.2724
26/03/2024 18:06:20	Avenida Doutor Simplício Tavares de Melo - Camutanga - PE	20	Ligado	0v	142 metros	-7.4076 -35.2718
26/03/2024 18:06:36	Avenida Doutor Simplício Tavares de Melo - Camutanga - PE	13	Ligado	0v	67 metros	-7.4071 -35.2715
26/03/2024 18:06:49	Rua Santa Cruz - Camutanga - PE	22	Ligado	0v	58 metros	-7.4072 -35.2710
26/03/2024 18:07:00	Rua Santa Cruz - Camutanga - PE	28	Ligado	0v	83 metros	-7.4077 -35.2704
26/03/2024 18:07:28	Rua Santa Cruz - Camutanga - PE	24	Ligado	0v	181 metros	-7.4087 -35.2692
26/03/2024 18:07:40	Rua Santa Cruz - Camutanga - PE	22	Ligado	0v	66 metros	-7.4092 -35.2688

26/03/2024 18:08:20	Camutanga - PE	10	Ligado	0v	249 metros	-7.4108 -35.2672
26/03/2024 18:09:00	Rua Santa Cruz - Camutanga - PE	37	Ligado	0v	336 metros	-7.4129 -35.2651
26/03/2024 18:09:32	Rua Santa Cruz - Camutanga - PE	49	Ligado	0v	371 metros	-7.4153 -35.2627
26/03/2024 18:09:48	Rodovia Pe Oitenta e Dois - Camutanga - PE	33	Ligado	0v	186 metros	-7.4159 -35.2612
26/03/2024 18:10:20	Rodovia PE-082 - Camutanga - PE	22	Ligado	0v	228 metros	-7.4177 -35.2601
26/03/2024 18:10:50	Rodovia PE-082 - Camutanga - PE	31	Ligado	0v	191 metros	-7.4192 -35.2594
26/03/2024 18:11:00	Rodovia PE-082 - Camutanga - PE	0	Ligado	0v	68 metros	-7.4198 -35.2592
26/03/2024 18:11:40	Rodovia PE-082 - Camutanga - PE	14	Ligado	0v	Parado	-7.4198 -35.2592
26/03/2024 18:12:20	Rodovia PE-082 - Camutanga - PE	19	Ligado	0v	298 metros	-7.4224 -35.2585
26/03/2024 18:12:36	Rodovia PE-082 - Camutanga - PE	47	Ligado	0v	158 metros	-7.4237 -35.2579
26/03/2024 18:13:00	Rodovia PE-082 - Camutanga - PE	36	Ligado	0v	269 metros	-7.4257 -35.2566
26/03/2024 18:13:16	Rodovia PE-082 - Camutanga - PE	13	Ligado	0v	96 metros	-7.4264 -35.2562
26/03/2024 18:13:40	Rodovia PE-082 - Camutanga - PE	34	Ligado	0v	207 metros	-7.4282 -35.2556
26/03/2024 18:14:20	Rodovia PE-082 - Ferreiros - PE	56	Ligado	0v	522 metros	-7.4324 -35.2536
26/03/2024 18:15:00	Rodovia PE-082 - Ferreiros - PE	52	Ligado	0v	646 metros	-7.4376 -35.2509
26/03/2024 18:15:14	Rodovia PE-082 - Ferreiros - PE	44	Ligado	0v	198 metros	-7.4392 -35.2503
26/03/2024 18:15:40	Rodovia PE-082 - Ferreiros - PE	52	Ligado	0v	354 metros	-7.4424 -35.2500
26/03/2024 18:16:06	Rodovia PE-082 - Ferreiros - PE	32	Ligado	0v	316 metros	-7.4452 -35.2498
26/03/2024 18:16:20	Rodovia PE-082 - Ferreiros - PE	28	Ligado	0v	127 metros	-7.4464 -35.2499
26/03/2024 18:17:00	Rodovia PE-082 - Ferreiros - PE	0	Ligado	0v	166 metros	-7.4478 -35.2504
26/03/2024 18:17:40	Rodovia PE-082 - Ferreiros - PE	36	Ligado	0v	272 metros	-7.4501 -35.2512
26/03/2024 18:18:15	Rodovia PE-082 - Ferreiros - PE	40	Ligado	0v	406 metros	-7.4535 -35.2526

26/03/2024 18:18:27	Rodovia PE-082 - Ferreiros - PE	29	Ligado	0v	127 metros	-7.4544 -35.2533
26/03/2024 18:19:00	Rodovia PE-082 - Ferreiros - PE	36	Ligado	0v	280 metros	-7.4559 -35.2553
26/03/2024 18:19:40	Rodovia PE-082 - Ferreiros - PE	61	Ligado	0v	563 metros	-7.4590 -35.2593
26/03/2024 18:20:20	Rodovia PE-082 - Ferreiros - PE	50	Ligado	0v	607 metros	-7.4623 -35.2637
26/03/2024 18:21:00	Rodovia PE-082 - Ferreiros - PE	47	Ligado	0v	557 metros	-7.4653 -35.2677
26/03/2024 18:21:40	Rodovia PE-082 - Ferreiros - PE	47	Ligado	0v	510 metros	-7.4681 -35.2714
26/03/2024 18:22:20	Rodovia PE-082 - Ferreiros - PE	22	Ligado	0v	456 metros	-7.4706 -35.2746
26/03/2024 18:23:00	Rodovia PE-082 - Ferreiros - PE	38	Ligado	0v	268 metros	-7.4722 -35.2764
26/03/2024 18:23:40	Rodovia PE-082 - Ferreiros - PE	43	Ligado	0v	470 metros	-7.4750 -35.2796
26/03/2024 18:24:20	Rodovia PE-082 - Ferreiros - PE	47	Ligado	0v	568 metros	-7.4784 -35.2835
26/03/2024 18:25:00	Rodovia PE-082 - Ferreiros - PE	59	Ligado	0v	602 metros	-7.4819 -35.2876
26/03/2024 18:25:40	Rodovia PE-082 - Ferreiros - PE	62	Ligado	0v	655 metros	-7.4858 -35.2920
26/03/2024 18:26:14	Rodovia PE-082 - Ferreiros - PE	63	Ligado	0v	585 metros	-7.4894 -35.2959
26/03/2024 18:27:00	Rodovia PE-082 - Ferreiros - PE	30	Ligado	0v	531 metros	-7.4940 -35.2972
26/03/2024 18:27:29	Rodovia PE-082 - Mocs - Ferreiros - PE	19	Ligado	0v	200 metros	-7.4958 -35.2976
26/03/2024 18:27:40	Rua Luiz Marinho Falcão - Timbaúba - PE	24	Ligado	0v	57 metros	-7.4958 -35.2981
26/03/2024 18:28:20	Rua Luiz Marinho Falcão - Timbaúba - PE	13	Ligado	0v	160 metros	-7.4955 -35.2995
26/03/2024 18:29:00	Rua Luiz Marinho Falcão, 5 - Timbaúba - PE	12	Ligado	0v	132 metros	-7.4952 -35.3007
26/03/2024 18:29:40	Rua Luiz Marinho Falcão, 5 - Timbaúba - PE	0	Ligado	0v	150 metros	-7.4953 -35.3020
26/03/2024 18:30:20	Rua Luiz Marinho Falcão, 5 - Timbaúba - PE	10	Ligado	0v	Parado	-7.4953 -35.3020
26/03/2024 18:30:51	Rua Luiz Marinho Falcão, 5 - Timbaúba - PE	10	Ligado	0v	153 metros	-7.4953 -35.3034
26/03/2024 18:31:18	Rua Luiz Marinho Falcão - Timbaúba - PE	16	Ligado	0v	125 metros	-7.4957 -35.3045

26/03/2024 18:31:40	Rua Luiz Marinho Falcão - Timbaúba - PE	16	Ligado	0v	130 metros	-7.4963 -35.3055
26/03/2024 18:32:20	Rua Luiz Marinho Falcão - Timbaúba - PE	0	Ligado	0v	251 metros	-7.4979 -35.3071
26/03/2024 18:32:53	Rua Luiz Marinho Falcão - Timbaúba - PE	21	Ligado	0v	187 metros	-7.4989 -35.3084
26/03/2024 18:33:29	Rua Luiz Marinho Falcão - Timbaúba - PE	18	Ligado	0v	225 metros	-7.4998 -35.3102
26/03/2024 18:33:40	Rua Luiz Marinho Falcão - Timbaúba - PE	13	Ligado	0v	54 metros	-7.5001 -35.3106
26/03/2024 18:33:52	Timbaúba - PE	24	Ligado	0v	74 metros	-7.5006 -35.3111
26/03/2024 18:34:20	Rua Luiz marinho falcão - Timbaúba - PE	13	Ligado	0v	79 metros	-7.5012 -35.3115
26/03/2024 18:35:00	Rua Luiz marinho falcão - Timbaúba - PE	22	Ligado	0v	194 metros	-7.5025 -35.3126
26/03/2024 18:35:40	Rua Vereador Carlos Galdino Pereira - Timbaúba - PE	23	Ligado	0v	242 metros	-7.5044 -35.3137
26/03/2024 18:36:20	Rua Conselheiro João Alfredo - Mocs - Timbaúba - PE	18	Ligado	0v	216 metros	-7.5062 -35.3144
26/03/2024 18:36:36	Rua Almirante Barroso - Mocs - Timbaúba - PE	19	Ligado	0v	93 metros	-7.5068 -35.3149
26/03/2024 18:37:00	Rua Almirante Barroso - Mocs - Timbaúba - PE	13	Ligado	0v	111 metros	-7.5073 -35.3158
26/03/2024 18:37:40	Rua Conselheiro João Alfredo - Mocs - Timbaúba - PE	16	Ligado	0v	223 metros	-7.5085 -35.3175
26/03/2024 18:38:06	Rua Henrique Dias - Araruna - Timbaúba - PE	13	Ligado	0v	91 metros	-7.5091 -35.3180
26/03/2024 18:38:20	Rua Henrique Dias - Araruna - Timbaúba - PE	19	Ligado	0v	60 metros	-7.5096 -35.3177
26/03/2024 18:38:32	Rua Henrique Dias - Araruna - Timbaúba - PE	13	Ligado	0v	54 metros	-7.5100 -35.3175
26/03/2024 18:38:44	Rua Henrique Dias - Araruna - Timbaúba - PE	11	Ligado	0v	Parado	-7.5100 -35.3175
26/03/2024 18:39:00	Praça João Pessoa - Araruna - Timbaúba - PE	0	Ligado	0v	52 metros	-7.5103 -35.3178
26/03/2024 18:39:40	Praça João Pessoa - Araruna - Timbaúba - PE	0	Ligado	0v	Parado	-7.5103 -35.3178
26/03/2024 18:40:12	Praça João Pessoa - Araruna - Timbaúba - PE	11	Ligado	0v	Parado	-7.5103 -35.3178
26/03/2024 18:41:00	Rua Marechal Dantas Barreto, 276 - Araruna - Timbaúba - PE	20	Ligado	0v	302 metros	-7.5130 -35.3172
26/03/2024 18:41:17	Rua Marechal Dantas Barreto - Araruna - Timbaúba - PE	19	Ligado	0v	107 metros	-7.5138 -35.3168

26/03/2024 18:41:40	Rua Maciel Pinheiro - Mocs - Timbaúba - PE	22	Ligado	0v	183 metros	-7.5142 -35.3152
26/03/2024 18:42:20	Rua Maciel Pinheiro - Mocs - Timbaúba - PE	0	Ligado	0v	214 metros	-7.5144 -35.3133
26/03/2024 18:42:34	Rua Maciel Pinheiro - Mocs - Timbaúba - PE	30	Ligado	0v	79 metros	-7.5145 -35.3126
26/03/2024 18:42:48	Travessa Barão de Lucena - Mocs - Timbaúba - PE	14	Ligado	0v	80 metros	-7.5149 -35.3120
26/03/2024 18:43:00	Travessa Barão de Lucena - Mocs - Timbaúba - PE	30	Ligado	0v	78 metros	-7.5154 -35.3115
26/03/2024 18:43:35	Travessa Barão de Lucena - Mocs - Timbaúba - PE	32	Ligado	0v	271 metros	-7.5173 -35.3099
26/03/2024 18:43:50	Travessa Barão de Lucena - Mocs - Timbaúba - PE	31	Ligado	0v	105 metros	-7.5182 -35.3096
26/03/2024 18:44:21	Travessa Barão de Lucena - Mocs - Timbaúba - PE	0	Ligado	0v	82 metros	-7.5189 -35.3094
26/03/2024 18:44:44	Travessa Barão de Lucena - Mocs - Timbaúba - PE	18	Ligado	0v	52 metros	-7.5194 -35.3092
26/03/2024 18:45:01	Travessa Barão de Lucena - Mocs - Timbaúba - PE	0	Ligado	0v	70 metros	-7.5195 -35.3086
26/03/2024 18:45:16	Travessa Barão de Lucena - Mocs - Timbaúba - PE	11	Ligado	0v	56 metros	-7.5196 -35.3082
26/03/2024 18:45:31	Travessa Barão de Lucena - Mocs - Timbaúba - PE	19	Ligado	0v	59 metros	-7.5201 -35.3080
26/03/2024 18:45:41	Travessa Barão de Lucena - Mocs - Timbaúba - PE	16	Ligado	0v	Parado	-7.5201 -35.3080
26/03/2024 18:46:21	BR-408 - Mocs - Timbaúba - PE	49	Ligado	0v	473 metros	-7.5214 -35.3039
26/03/2024 18:47:01	BR-408 - Mocs - Timbaúba - PE	64	Ligado	0v	700 metros	-7.5226 -35.2977
26/03/2024 18:47:27	BR-408 - Mocs - Timbaúba - PE	65	Ligado	0v	474 metros	-7.5228 -35.2934
26/03/2024 18:47:41	BR-408 - Mocs - Timbaúba - PE	69	Ligado	0v	255 metros	-7.5244 -35.2918
26/03/2024 18:48:01	BR-408 - Mocs - Timbaúba - PE	60	Ligado	0v	374 metros	-7.5272 -35.2898
26/03/2024 18:48:21	BR-408 - Mocs - Timbaúba - PE	59	Ligado	0v	308 metros	-7.5299 -35.2899
26/03/2024 18:49:00	BR-408 - Mocs - Timbaúba - PE	62	Ligado	0v	624 metros	-7.5352 -35.2880
26/03/2024 18:49:30	BR-408 - Mocs - Timbaúba - PE	78	Ligado	0v	601 metros	-7.5390 -35.2841
26/03/2024 18:50:44	BR-408 - Mocs - Timbaúba - PE	68	Ligado	0v	1,42 km	-7.5441 -35.2723




26/03/2024 18:51:54	BR-408 - Caueiras - Aliança - PE	66	Ligado	0v	1,16 km	-7.5482 -35.2626
26/03/2024 18:52:35	BR-408 - Caueiras - Aliança - PE	62	Ligado	0v	770 metros	-7.5507 -35.2561
26/03/2024 18:52:46	BR-408 - Caueiras - Aliança - PE	71	Ligado	0v	199 metros	-7.5524 -35.2554
26/03/2024 18:53:31	BR-408 - Caueiras - Aliança - PE	67	Ligado	0v	855 metros	-7.5594 -35.2586
26/03/2024 18:53:47	BR-408 - Caueiras - Aliança - PE	67	Ligado	0v	298 metros	-7.5619 -35.2595
26/03/2024 18:54:11	BR-408 - Caueiras - Aliança - PE	73	Ligado	0v	446 metros	-7.5657 -35.2584
26/03/2024 18:54:29	BR-408 - Caueiras - Aliança - PE	65	Ligado	0v	366 metros	-7.5686 -35.2568
26/03/2024 18:54:51	BR-408 - Caueiras - Aliança - PE	62	Ligado	0v	416 metros	-7.5709 -35.2539
26/03/2024 18:55:05	BR-408 - Caueiras - Aliança - PE	62	Ligado	0v	237 metros	-7.5724 -35.2523
26/03/2024 18:55:16	BR-408 - Caueiras - Aliança - PE	69	Ligado	0v	203 metros	-7.5742 -35.2520
26/03/2024 18:55:31	BR-408 - Caueiras - Aliança - PE	65	Ligado	0v	280 metros	-7.5767 -35.2523
26/03/2024 18:55:44	BR-408 - Caueiras - Aliança - PE	69	Ligado	0v	246 metros	-7.5789 -35.2519
26/03/2024 18:56:03	BR-408 - Caueiras - Aliança - PE	68	Ligado	0v	365 metros	-7.5813 -35.2497
26/03/2024 18:56:51	BR-408 - Caueiras - Aliança - PE	36	Ligado	0v	842 metros	-7.5887 -35.2485
26/03/2024 18:57:17	BR-408 - Caueiras - Aliança - PE	53	Ligado	0v	281 metros	-7.5912 -35.2480
26/03/2024 18:57:29	BR-408 - Caueiras - Aliança - PE	59	Ligado	0v	185 metros	-7.5924 -35.2468
26/03/2024 18:57:41	BR-408 - Caueiras - Aliança - PE	56	Ligado	0v	193 metros	-7.5933 -35.2453
26/03/2024 18:58:07	BR-408 - Caueiras - Aliança - PE	62	Ligado	0v	456 metros	-7.5969 -35.2435
26/03/2024 18:58:22	BR-408 - Aliança - PE	63	Ligado	0v	264 metros	-7.5991 -35.2426
26/03/2024 18:58:40	BR-408 - Aliança - PE	66	Ligado	0v	335 metros	-7.6018 -35.2412
26/03/2024 18:58:51	BR-408 - Aliança - PE	70	Ligado	0v	212 metros	-7.6037 -35.2408
26/03/2024 18:59:29	BR-408 - Aliança - PE	74	Ligado	0v	740 metros	-7.6102 -35.2397

26/03/2024 18:59:49	BR-408 - Aliança - PE	72	Ligado	0v	405 metros	-7.6139 -35.2397
26/03/2024 18:59:59	BR-408 - Aliança - PE	66	Ligado	0v	191 metros	-7.6155 -35.2392
26/03/2024 19:00:11	BR-408 - Aliança - PE	69	Ligado	0v	226 metros	-7.6174 -35.2401
26/03/2024 19:00:25	BR-408 - Aliança - PE	66	Ligado	0v	267 metros	-7.6194 -35.2414
26/03/2024 19:00:48	BR-408 - Aliança - PE	66	Ligado	0v	430 metros	-7.6232 -35.2412
26/03/2024 19:01:01	BR-408 - Aliança - PE	63	Ligado	0v	229 metros	-7.6251 -35.2421
26/03/2024 19:01:15	BR-408 - Aliança - PE	67	Ligado	0v	247 metros	-7.6265 -35.2439
26/03/2024 19:01:31	BR-408 - Aliança - PE	62	Ligado	0v	286 metros	-7.6280 -35.2459
26/03/2024 19:01:44	BR-408 - Aliança - PE	66	Ligado	0v	230 metros	-7.6291 -35.2477
26/03/2024 19:01:57	BR-408 - Aliança - PE	66	Ligado	0v	247 metros	-7.6296 -35.2498
26/03/2024 19:02:11	BR-408 - Aliança - PE	69	Ligado	0v	258 metros	-7.6316 -35.2511
26/03/2024 19:02:41	BR-408 - Aliança - PE	67	Ligado	0v	563 metros	-7.6362 -35.2531
26/03/2024 19:02:51	BR-408 - Aliança - PE	71	Ligado	0v	194 metros	-7.6379 -35.2535
26/03/2024 19:03:08	BR-408 - Aliança - PE	65	Ligado	0v	315 metros	-7.6406 -35.2545
26/03/2024 19:03:31	BR-408 - Aliança - PE	66	Ligado	0v	406 metros	-7.6442 -35.2540
26/03/2024 19:04:52	BR-408 - Nazaré da Mata - PE	47	Ligado	0v	1,46 km	-7.6565 -35.2495
26/03/2024 19:05:37	BR-408 - Nazaré da Mata - PE	58	Ligado	0v	598 metros	-7.6618 -35.2502
26/03/2024 19:05:48	BR-408 - Nazaré da Mata - PE	59	Ligado	0v	181 metros	-7.6632 -35.2494
26/03/2024 19:06:11	BR-408 - Nazaré da Mata - PE	61	Ligado	0v	358 metros	-7.6656 -35.2472
26/03/2024 19:06:22	BR-408 - Nazaré da Mata - PE	71	Ligado	0v	204 metros	-7.6672 -35.2463
26/03/2024 19:08:20	BR-408 - Nazaré da Mata - PE	69	Ligado	0v	1,89 km	-7.6841 -35.2480
26/03/2024 19:08:33	BR-408 - Nazaré da Mata - PE	71	Ligado	0v	248 metros	-7.6863 -35.2483

26/03/2024 19:08:45	BR-408 - Nazaré da Mata - PE	73	Ligado	0v	237 metros	-7.6880 -35.2496
26/03/2024 19:08:58	BR-408 - Nazaré da Mata - PE	82	Ligado	0v	268 metros	-7.6904 -35.2492
26/03/2024 19:09:46	BR-408 - Nazaré da Mata - PE	70	Ligado	0v	1,05 km	-7.6994 -35.2464
26/03/2024 19:10:14	BR-408 - Nazaré da Mata - PE	58	Ligado	0v	501 metros	-7.7037 -35.2451
26/03/2024 19:10:26	BR-408 - Nazaré da Mata - PE	55	Ligado	0v	190 metros	-7.7049 -35.2439
26/03/2024 19:10:59	BR-408 - Nazaré da Mata - PE	69	Ligado	0v	548 metros	-7.7083 -35.2403
26/03/2024 19:11:11	BR-408 - Nazaré da Mata - PE	75	Ligado	0v	247 metros	-7.7104 -35.2395
26/03/2024 19:11:25	BR-408 - Nazaré da Mata - PE	75	Ligado	0v	288 metros	-7.7128 -35.2386
26/03/2024 19:11:37	BR-408 - Nazaré da Mata - PE	73	Ligado	0v	245 metros	-7.7148 -35.2377
26/03/2024 19:11:48	BR-408 - Nazaré da Mata - PE	78	Ligado	0v	227 metros	-7.7169 -35.2378
26/03/2024 19:12:13	BR-408 - Nazaré da Mata - PE	61	Ligado	0v	490 metros	-7.7211 -35.2389
26/03/2024 19:12:23	BR-408 - Nazaré da Mata - PE	60	Ligado	0v	169 metros	-7.7226 -35.2391
26/03/2024 19:12:39	BR-408 - Nazaré da Mata - PE	69	Ligado	0v	289 metros	-7.7249 -35.2403
26/03/2024 19:12:49	BR-408 - Nazaré da Mata - PE	65	Ligado	0v	185 metros	-7.7266 -35.2402
26/03/2024 19:13:06	Rodovia BR-408 - Juá - Nazaré da Mata - PE	69	Ligado	0v	325 metros	-7.7292 -35.2389
26/03/2024 19:13:32	Rodovia BR-408 - Juá - Nazaré da Mata - PE	78	Ligado	0v	546 metros	-7.7332 -35.2361
26/03/2024 19:13:46	Rodovia BR-408 - Juá - Nazaré da Mata - PE	80	Ligado	0v	316 metros	-7.7360 -35.2355
26/03/2024 19:14:15	Rodovia BR-408 - Juá - Nazaré da Mata - PE	65	Ligado	0v	545 metros	-7.7407 -35.2341
26/03/2024 19:14:26	Rodovia BR-408 - Juá - Nazaré da Mata - PE	43	Ligado	0v	177 metros	-7.7423 -35.2342
26/03/2024 19:14:53	Rua Nunes Machado - Juá - Nazaré da Mata - PE	10	Ligado	0v	101 metros	-7.7432 -35.2342
26/03/2024 19:15:06	Rua Nunes Machado - Juá - Nazaré da Mata - PE	24	Ligado	0v	71 metros	-7.7432 -35.2336
26/03/2024 19:15:20	Rua Nunes Machado - Juá - Nazaré da Mata - PE	12	Ligado	0v	Parado	-7.7432 -35.2336

26/03/2024 19:15:36	Rua Nunes Machado - Juá - Nazaré da Mata - PE	18	Ligado	0v	112 metros	-7.7432 -35.2326
26/03/2024 19:15:46	Rua Nunes Machado - Juá - Nazaré da Mata - PE	20	Ligado	0v	Parado	-7.7432 -35.2326
26/03/2024 19:15:59	Rua Doutor Florentino dos Santos - Juá - Nazaré da Mata - PE	18	Ligado	0v	115 metros	-7.7438 -35.2317
26/03/2024 19:16:12	Rua Coelho Neto - Juá - Nazaré da Mata - PE	19	Ligado	0v	75 metros	-7.7439 -35.2310
26/03/2024 19:16:25	Rua Coelho Neto - Juá - Nazaré da Mata - PE	20	Ligado	0v	65 metros	-7.7438 -35.2304
26/03/2024 19:17:06	Rua Coelho Neto - Juá - Nazaré da Mata - PE	0	Ligado	0v	110 metros	-7.7434 -35.2295
26/03/2024 19:17:46	Rua Coelho Neto - Juá - Nazaré da Mata - PE	0	Ligado	0v	Parado	-7.7434 -35.2295
26/03/2024 19:18:26	Rua Coelho Neto - Juá - Nazaré da Mata - PE	0	Ligado	0v	Parado	-7.7434 -35.2295
26/03/2024 19:19:06	Rua Coelho Neto - Juá - Nazaré da Mata - PE	11	Ligado	0v	65 metros	-7.7433 -35.2290
26/03/2024 19:19:46	Rua Ermirio Coutinho - Sertãozinho - Nazaré da Mata - PE	11	Ligado	0v	54 metros	-7.7433 -35.2285
26/03/2024 19:19:59	Rua Doutor Jose Jeronimo - Sertãozinho - Nazaré da Mata - PE	21	Ligado	0v	62 metros	-7.7436 -35.2280
26/03/2024 19:20:25	Rua Marechal Dantas Barreto - Sertãozinho - Nazaré da Mata - PE	10	Ligado	0v	63 metros	-7.7435 -35.2275
26/03/2024 19:21:00	Rua Dom Moura - Sertãozinho - Nazaré da Mata - PE	14	Ligado	0v	178 metros	-7.7422 -35.2266
26/03/2024 19:21:14	Praça João XXIII - Sertãozinho - Nazaré da Mata - PE	10	Ligado	0v	61 metros	-7.7419 -35.2261
26/03/2024 19:21:27	Praça João XXIII - Sertãozinho - Nazaré da Mata - PE	11	Ligado	0v	Parado	-7.7419 -35.2261
26/03/2024 19:21:38	Rua Bom Jesus - Sertãozinho - Nazaré da Mata - PE	19	Ligado	0v	57 metros	-7.7418 -35.2266
26/03/2024 19:22:01	Rua Bom Jesus - Sertãozinho - Nazaré da Mata - PE	17	Ligado	0v	Parado	-7.7418 -35.2266
26/03/2024 19:22:27	Rua Bom Jesus - Sertãozinho - Nazaré da Mata - PE	0	Ligado	0v	155 metros	-7.7426 -35.2278
26/03/2024 19:23:07	Rua Bom Jesus - Sertãozinho - Nazaré da Mata - PE	0	Ligado	0v	Parado	-7.7426 -35.2278
26/03/2024 19:23:47	Rua Bom Jesus - Sertãozinho - Nazaré da Mata - PE	0	Ligado	0v	Parado	-7.7426 -35.2278
26/03/2024 19:24:27	Rua Bom Jesus - Sertãozinho - Nazaré da Mata - PE	0	Ligado	0v	Parado	-7.7426 -35.2278
26/03/2024 19:25:07	Rua Bom Jesus - Sertãozinho - Nazaré da Mata - PE	0	Ligado	0v	Parado	-7.7426 -35.2278

26/03/2024 19:25:47	Rua Bom Jesus - Sertãozinho - Nazaré da Mata - PE	0	Ligado	0v	Parado	-7.7426 -35.2278
26/03/2024 19:26:27	Rua Bom Jesus - Sertãozinho - Nazaré da Mata - PE	0	Ligado	0v	Parado	-7.7426 -35.2278
26/03/2024 19:27:07	Rua Bom Jesus - Sertãozinho - Nazaré da Mata - PE	0	Ligado	0v	Parado	-7.7426 -35.2278
26/03/2024 19:27:11						
26/03/2024 19:32:07	Rua Bom Jesus - Sertãozinho - Nazaré da Mata - PE	0	Desligado	0v	Parado	-7.7426 -35.2278
26/03/2024 19:37:07	Rua Bom Jesus - Sertãozinho - Nazaré da Mata - PE	0	Desligado	0v	Parado	-7.7426 -35.2278
26/03/2024 19:42:07	Rua Bom Jesus - Sertãozinho - Nazaré da Mata - PE	0	Desligado	0v	Parado	-7.7426 -35.2278
26/03/2024 19:47:07	Rua Bom Jesus - Sertãozinho - Nazaré da Mata - PE	0	Desligado	0v	Parado	-7.7426 -35.2278
26/03/2024 19:52:07	Rua Bom Jesus - Sertãozinho - Nazaré da Mata - PE	0	Desligado	0v	Parado	-7.7426 -35.2278
26/03/2024 19:57:07	Rua Bom Jesus - Sertãozinho - Nazaré da Mata - PE	0	Desligado	0v	Parado	-7.7426 -35.2278
26/03/2024 20:02:07	Rua Bom Jesus - Sertãozinho - Nazaré da Mata - PE	0	Desligado	0v	Parado	-7.7426 -35.2278
26/03/2024 20:07:07	Rua Bom Jesus - Sertãozinho - Nazaré da Mata - PE	0	Desligado	0v	Parado	-7.7426 -35.2278
26/03/2024 20:12:07	Rua Bom Jesus - Sertãozinho - Nazaré da Mata - PE	0	Desligado	0v	Parado	-7.7426 -35.2278
26/03/2024 20:17:07	Rua Bom Jesus - Sertãozinho - Nazaré da Mata - PE	0	Desligado	0v	Parado	-7.7426 -35.2278
26/03/2024 20:22:07	Rua Bom Jesus - Sertãozinho - Nazaré da Mata - PE	0	Desligado	0v	Parado	-7.7426 -35.2278
26/03/2024 20:27:07	Rua Bom Jesus - Sertãozinho - Nazaré da Mata - PE	0	Desligado	0v	Parado	-7.7426 -35.2278
26/03/2024 20:32:07	Rua Bom Jesus - Sertãozinho - Nazaré da Mata - PE	0	Desligado	0v	Parado	-7.7426 -35.2278
26/03/2024 20:37:07	Rua Bom Jesus - Sertãozinho - Nazaré da Mata - PE	0	Desligado	0v	Parado	-7.7426 -35.2278
26/03/2024 20:42:07	Rua Bom Jesus - Sertãozinho - Nazaré da Mata - PE	0	Desligado	0v	Parado	-7.7426 -35.2278
26/03/2024 20:47:07	Rua Bom Jesus - Sertãozinho - Nazaré da Mata - PE	0	Desligado	0v	Parado	-7.7426 -35.2278
26/03/2024 20:52:07	Rua Bom Jesus - Sertãozinho - Nazaré da Mata - PE	0	Desligado	0v	Parado	-7.7426 -35.2278
26/03/2024 20:53:58	Rua Bom Jesus - Sertãozinho - Nazaré da Mata - PE	0	Desligado	0v	Parado	-7.7426 -35.2278

26/03/2024 20:54:05						
26/03/2024 20:54:40	Rua Bom Jesus - Sertãozinho - Nazaré da Mata - PE	0	Ligado	0v	Parado	-7.7426 -35.2278
26/03/2024 20:55:20	Rua Bom Jesus - Sertãozinho - Nazaré da Mata - PE	0	Ligado	0v	Parado	-7.7426 -35.2278
26/03/2024 20:56:00	Rua Bom Jesus - Sertãozinho - Nazaré da Mata - PE	0	Ligado	0v	Parado	-7.7426 -35.2278
26/03/2024 20:56:40	Rua Bom Jesus - Sertãozinho - Nazaré da Mata - PE	0	Ligado	0v	Parado	-7.7426 -35.2278
26/03/2024 20:57:20	Rua Bom Jesus - Sertãozinho - Nazaré da Mata - PE	0	Ligado	0v	Parado	-7.7426 -35.2278
26/03/2024 20:57:56						
26/03/2024 20:58:00	Rua Bom Jesus - Sertãozinho - Nazaré da Mata - PE	0	Desligado	0v	Parado	-7.7426 -35.2278
26/03/2024 20:58:40	Rua Bom Jesus - Sertãozinho - Nazaré da Mata - PE	0	Desligado	0v	Parado	-7.7426 -35.2278
26/03/2024 20:59:09	Rua Bom Jesus - Sertãozinho - Nazaré da Mata - PE	0	Desligado	0v	Parado	-7.7426 -35.2278
26/03/2024 21:03:40	Rua Bom Jesus - Sertãozinho - Nazaré da Mata - PE	0	Desligado	0v	Parado	-7.7426 -35.2278
26/03/2024 21:08:40	Rua Bom Jesus - Sertãozinho - Nazaré da Mata - PE	0	Desligado	0v	Parado	-7.7426 -35.2278
26/03/2024 21:13:40	Rua Bom Jesus - Sertãozinho - Nazaré da Mata - PE	0	Desligado	0v	Parado	-7.7426 -35.2278
26/03/2024 21:18:40	Rua Bom Jesus - Sertãozinho - Nazaré da Mata - PE	0	Desligado	0v	Parado	-7.7426 -35.2278
26/03/2024 21:23:40	Rua Bom Jesus - Sertãozinho - Nazaré da Mata - PE	0	Desligado	0v	Parado	-7.7426 -35.2278
26/03/2024 21:28:40	Rua Bom Jesus - Sertãozinho - Nazaré da Mata - PE	0	Desligado	0v	Parado	-7.7426 -35.2278
26/03/2024 21:33:40	Rua Bom Jesus - Sertãozinho - Nazaré da Mata - PE	0	Desligado	0v	Parado	-7.7426 -35.2278
26/03/2024 21:34:06						
26/03/2024 21:34:21	Rua Bom Jesus - Sertãozinho - Nazaré da Mata - PE	0	Ligado	0v	Parado	-7.7426 -35.2278
26/03/2024 21:35:01	Rua Bom Jesus - Sertãozinho - Nazaré da Mata - PE	0	Ligado	0v	Parado	-7.7426 -35.2278
26/03/2024 21:35:41	Rua Bom Jesus - Sertãozinho - Nazaré da Mata - PE	0	Ligado	0v	Parado	-7.7426 -35.2278
26/03/2024 21:36:21	Rua Bom Jesus - Sertãozinho - Nazaré da Mata - PE	0	Ligado	0v	Parado	-7.7426 -35.2278

26/03/2024 21:37:01	Rua Bom Jesus - Sertãozinho - Nazaré da Mata - PE	0	Ligado	0v	Parado	-7.7426 -35.2278
26/03/2024 21:37:41	Rua Bom Jesus - Sertãozinho - Nazaré da Mata - PE	0	Ligado	0v	Parado	-7.7426 -35.2278
26/03/2024 21:38:21	Rua Bom Jesus - Sertãozinho - Nazaré da Mata - PE	0	Ligado	0v	Parado	-7.7426 -35.2278
26/03/2024 21:39:01	Rua Bom Jesus - Sertãozinho - Nazaré da Mata - PE	0	Ligado	0v	Parado	-7.7426 -35.2278
26/03/2024 21:39:41	Rua Doutor Florentino dos Santos - Juá - Nazaré da Mata - PE	0	Ligado	0v	62 metros	-7.7426 -35.2283
26/03/2024 21:40:21	Rua Doutor Florentino dos Santos - Juá - Nazaré da Mata - PE	0	Ligado	0v	66 metros	-7.7429 -35.2288
26/03/2024 21:41:01	Rua Doutor Florentino dos Santos - Juá - Nazaré da Mata - PE	0	Ligado	0v	Parado	-7.7429 -35.2288
26/03/2024 21:41:41	Rua Doutor Florentino dos Santos - Juá - Nazaré da Mata - PE	15	Ligado	0v	111 metros	-7.7433 -35.2298
26/03/2024 21:42:21	Rua Doutor Florentino dos Santos - Juá - Nazaré da Mata - PE	19	Ligado	0v	171 metros	-7.7437 -35.2313
26/03/2024 21:42:33	Rua Doutor Florentino dos Santos - Juá - Nazaré da Mata - PE	24	Ligado	0v	69 metros	-7.7437 -35.2319
26/03/2024 21:42:51	Rua Nunes Machado - Juá - Nazaré da Mata - PE	18	Ligado	0v	86 metros	-7.7433 -35.2326
26/03/2024 21:43:01	Rua Nunes Machado - Juá - Nazaré da Mata - PE	18	Ligado	0v	Parado	-7.7433 -35.2326
26/03/2024 21:43:18	Rua Nunes Machado - Juá - Nazaré da Mata - PE	17	Ligado	0v	149 metros	-7.7432 -35.2339
26/03/2024 21:43:31	Juá - Nazaré da Mata - PE	14	Ligado	0v	52 metros	-7.7428 -35.2340
26/03/2024 21:43:41	Juá - Nazaré da Mata - PE	0	Ligado	0v	Parado	-7.7428 -35.2340
26/03/2024 21:44:13	Rodovia BR-408 - Juá - Nazaré da Mata - PE	15	Ligado	0v	66 metros	-7.7422 -35.2341
26/03/2024 21:44:36	Rodovia BR-408 - Juá - Nazaré da Mata - PE	40	Ligado	0v	155 metros	-7.7408 -35.2341
26/03/2024 21:44:53	Rodovia BR-408 - Juá - Nazaré da Mata - PE	55	Ligado	0v	243 metros	-7.7387 -35.2345
26/03/2024 21:45:33	Rodovia BR-408 - Juá - Nazaré da Mata - PE	60	Ligado	0v	733 metros	-7.7324 -35.2365
26/03/2024 21:46:19	BR-408 - Nazaré da Mata - PE	64	Ligado	0v	765 metros	-7.7266 -35.2402
26/03/2024 21:46:29	BR-408 - Nazaré da Mata - PE	69	Ligado	0v	185 metros	-7.7249 -35.2402
26/03/2024 21:46:44	BR-408 - Nazaré da Mata - PE	66	Ligado	0v	286 metros	-7.7226 -35.2390

26/03/2024 21:48:16	Sertãozinho - Nazaré da Mata - PE	55	Ligado	0v	1,6 km	-7.7083 -35.2402
26/03/2024 21:48:39	BR-408 - Nazaré da Mata - PE	69	Ligado	0v	416 metros	-7.7057 -35.2430
26/03/2024 21:48:54	BR-408 - Nazaré da Mata - PE	78	Ligado	0v	719 metros	-7.7038 -35.2449
26/03/2024 21:49:19	BR-408 - Nazaré da Mata - PE	78	Ligado	0v	571 metros	-7.6990 -35.2466
26/03/2024 21:49:59	BR-408 - Nazaré da Mata - PE	63	Ligado	0v	767 metros	-7.6924 -35.2486
26/03/2024 21:50:28	BR-408 - Nazaré da Mata - PE	47	Ligado	0v	451 metros	-7.6885 -35.2497
26/03/2024 21:50:38	BR-408 - Nazaré da Mata - PE	44	Ligado	0v	120 metros	-7.6875 -35.2493
26/03/2024 21:50:57	BR-408 - Nazaré da Mata - PE	44	Ligado	0v	238 metros	-7.6858 -35.2480
26/03/2024 21:51:10	BR-408 - Nazaré da Mata - PE	50	Ligado	0v	179 metros	-7.6842 -35.2479
26/03/2024 21:51:50	BR-408 - Nazaré da Mata - PE	75	Ligado	0v	713 metros	-7.6791 -35.2518
26/03/2024 21:52:01	BR-408 - Nazaré da Mata - PE	77	Ligado	0v	232 metros	-7.6770 -35.2519
26/03/2024 21:52:39	BR-408 - Nazaré da Mata - PE	68	Ligado	0v	701 metros	-7.6717 -35.2485
26/03/2024 21:53:03	BR-408 - Nazaré da Mata - PE	70	Ligado	0v	456 metros	-7.6682 -35.2463
26/03/2024 21:53:13	BR-408 - Nazaré da Mata - PE	63	Ligado	0v	187 metros	-7.6665 -35.2465
26/03/2024 21:53:45	BR-408 - Nazaré da Mata - PE	72	Ligado	0v	776 metros	-7.6623 -35.2500
26/03/2024 21:53:57	BR-408 - Nazaré da Mata - PE	67	Ligado	0v	236 metros	-7.6602 -35.2499
26/03/2024 21:54:08	BR-408 - Nazaré da Mata - PE	70	Ligado	0v	210 metros	-7.6584 -35.2492
26/03/2024 21:54:39	BR-408 - Aliança - PE	80	Ligado	0v	653 metros	-7.6528 -35.2508
26/03/2024 21:55:19	BR-408 - Aliança - PE	67	Ligado	0v	800 metros	-7.6460 -35.2533
26/03/2024 21:55:51	BR-408 - Aliança - PE	71	Ligado	0v	614 metros	-7.6406 -35.2545
26/03/2024 21:56:39	BR-408 - Aliança - PE	68	Ligado	0v	916 metros	-7.6329 -35.2516
26/03/2024 21:56:57	BR-408 - Aliança - PE	62	Ligado	0v	338 metros	-7.6301 -35.2504

26/03/2024 21:57:18	Aliança - PE	68	Ligado	0v	379 metros	-7.6290 -35.2471
26/03/2024 21:57:56	BR-408 - Aliança - PE	64	Ligado	0v	702 metros	-7.6252 -35.2421
26/03/2024 21:58:09	BR-408 - Aliança - PE	66	Ligado	0v	242 metros	-7.6232 -35.2412
26/03/2024 21:58:28	BR-408 - Aliança - PE	65	Ligado	0v	344 metros	-7.6201 -35.2416
26/03/2024 21:58:39	BR-408 - Aliança - PE	70	Ligado	0v	210 metros	-7.6184 -35.2407
26/03/2024 21:58:58	BR-408 - Aliança - PE	65	Ligado	0v	359 metros	-7.6156 -35.2392
26/03/2024 21:59:19	BR-408 - Aliança - PE	57	Ligado	0v	369 metros	-7.6123 -35.2398
26/03/2024 21:59:59	BR-408 - Aliança - PE	53	Ligado	0v	551 metros	-7.6074 -35.2401
26/03/2024 22:00:39	BR-408 - Aliança - PE	51	Ligado	0v	644 metros	-7.6017 -35.2412
26/03/2024 22:01:12	BR-408 - Caueiras - Aliança - PE	69	Ligado	0v	544 metros	-7.5973 -35.2433
26/03/2024 22:01:32	BR-408 - Caueiras - Aliança - PE	73	Ligado	0v	404 metros	-7.5939 -35.2447
26/03/2024 22:01:42	BR-408 - Caueiras - Aliança - PE	71	Ligado	0v	198 metros	-7.5928 -35.2460
26/03/2024 22:01:55	BR-408 - Caueiras - Aliança - PE	70	Ligado	0v	259 metros	-7.5913 -35.2479
26/03/2024 22:02:40	BR-408 - Caueiras - Aliança - PE	56	Ligado	0v	559 metros	-7.5864 -35.2488
26/03/2024 22:03:14	BR-408 - Caueiras - Aliança - PE	67	Ligado	0v	605 metros	-7.5811 -35.2498
26/03/2024 22:03:32	BR-408 - Caueiras - Aliança - PE	65	Ligado	0v	334 metros	-7.5789 -35.2519
26/03/2024 22:04:00	BR-408 - Caueiras - Aliança - PE	64	Ligado	0v	504 metros	-7.5744 -35.2520
26/03/2024 22:04:13	BR-408 - Caueiras - Aliança - PE	67	Ligado	0v	233 metros	-7.5723 -35.2523
26/03/2024 22:04:40	BR-408 - Caueiras - Aliança - PE	68	Ligado	0v	556 metros	-7.5692 -35.2562
26/03/2024 22:04:51	BR-408 - Caueiras - Aliança - PE	67	Ligado	0v	213 metros	-7.5677 -35.2574
26/03/2024 22:05:20	BR-408 - Caueiras - Aliança - PE	67	Ligado	0v	524 metros	-7.5634 -35.2594
26/03/2024 22:05:33	BR-408 - Caueiras - Aliança - PE	68	Ligado	0v	243 metros	-7.5612 -35.2594

26/03/2024 22:06:00	BR-408 - Caueiras - Aliança - PE	70	Ligado	0v	530 metros	-7.5569 -35.2574
26/03/2024 22:06:30	BR-408 - Caueiras - Aliança - PE	66	Ligado	0v	570 metros	-7.5522 -35.2553
26/03/2024 22:06:40	BR-408 - Caueiras - Aliança - PE	59	Ligado	0v	170 metros	-7.5508 -35.2560
26/03/2024 22:07:20	BR-408 - Caueiras - Aliança - PE	60	Ligado	0v	715 metros	-7.5485 -35.2620
26/03/2024 22:08:00	BR-408 - Timbaúba - PE	58	Ligado	0v	714 metros	-7.5455 -35.2677
26/03/2024 22:08:35	BR-408 - Mocs - Timbaúba - PE	69	Ligado	0v	634 metros	-7.5435 -35.2731
26/03/2024 22:09:02	BR-408 - Mocs - Timbaúba - PE	68	Ligado	0v	503 metros	-7.5405 -35.2765
26/03/2024 22:09:20	BR-408 - Mocs - Timbaúba - PE	63	Ligado	0v	324 metros	-7.5401 -35.2794
26/03/2024 22:09:43	BR-408 - Mocs - Timbaúba - PE	66	Ligado	0v	281 metros	-7.5393 -35.2833
26/03/2024 22:10:00	BR-408 - Mocs - Timbaúba - PE	54	Ligado	0v	280 metros	-7.5379 -35.2854
26/03/2024 22:10:26	BR-408 - Mocs - Timbaúba - PE	46	Ligado	0v	350 metros	-7.5357 -35.2877
26/03/2024 22:10:40	BR-408 - Mocs - Timbaúba - PE	56	Ligado	0v	194 metros	-7.5341 -35.2884
26/03/2024 22:11:03	BR-408 - Mocs - Timbaúba - PE	72	Ligado	0v	651 metros	-7.5303 -35.2899
26/03/2024 22:11:16	BR-408 - Mocs - Timbaúba - PE	71	Ligado	0v	881 metros	-7.5280 -35.2895
26/03/2024 22:11:38	BR-408 - Mocs - Timbaúba - PE	76	Ligado	0v	486 metros	-7.5243 -35.2918
26/03/2024 22:11:51	BR-408 - Mocs - Timbaúba - PE	68	Ligado	0v	248 metros	-7.5228 -35.2935
26/03/2024 22:12:40	BR-408 - Mocs - Timbaúba - PE	62	Ligado	0v	921 metros	-7.5219 -35.3018
26/03/2024 22:13:06	BR-408 - Mocs - Timbaúba - PE	34	Ligado	0v	386 metros	-7.5211 -35.3051
26/03/2024 22:13:20	Rodovia PE-082 - Mocs - Timbaúba - PE	24	Ligado	0v	93 metros	-7.5203 -35.3053
26/03/2024 22:14:00	Rodovia PE-082 - Mocs - Timbaúba - PE	31	Ligado	0v	336 metros	-7.5174 -35.3044
26/03/2024 22:14:40	Rodovia PE-082 - Mocs - Timbaúba - PE	44	Ligado	0v	361 metros	-7.5143 -35.3035
26/03/2024 22:15:20	Rodovia PE-082 - Mocs - Timbaúba - PE	23	Ligado	0v	332 metros	-7.5114 -35.3027


26/03/2024 22:15:50	Rodovia PE-082 - Mocs - Timbaúba - PE	23	Ligado	0v	210 metros	-7.5096 -35.3021
26/03/2024 22:16:00	Mocs - Timbaúba - PE	26	Ligado	0v	76 metros	-7.5090 -35.3018
26/03/2024 22:16:40	Rodovia PE-082 - Mocs - Timbaúba - PE	46	Ligado	0v	484 metros	-7.5051 -35.2999
26/03/2024 22:16:55	Rodovia PE-082 - Mocs - Timbaúba - PE	44	Ligado	0v	185 metros	-7.5036 -35.2992
26/03/2024 22:17:20	Rodovia PE-082 - Mocs - Timbaúba - PE	31	Ligado	0v	273 metros	-7.5012 -35.2987
26/03/2024 22:18:00	Rodovia PE-082 - Mocs - Ferreiros - PE	41	Ligado	0v	321 metros	-7.4984 -35.2982
26/03/2024 22:18:28	Rodovia PE-082 - Mocs - Ferreiros - PE	19	Ligado	0v	265 metros	-7.4960 -35.2977
26/03/2024 22:18:40	Rodovia PE-082 - Mocs - Ferreiros - PE	21	Ligado	0v	Parado	-7.4960 -35.2977
26/03/2024 22:19:20	Rua Luiz Marinho Falcão - Timbaúba - PE	11	Ligado	0v	203 metros	-7.4955 -35.2995
26/03/2024 22:20:00	Rua Luiz Marinho Falcão, 5 - Timbaúba - PE	14	Ligado	0v	158 metros	-7.4952 -35.3009
26/03/2024 22:20:17	Rua Luiz Marinho Falcão, 5 - Timbaúba - PE	15	Ligado	0v	85 metros	-7.4952 -35.3016
26/03/2024 22:20:34	Rua Luiz Marinho Falcão, 5 - Timbaúba - PE	11	Ligado	0v	55 metros	-7.4952 -35.3021
26/03/2024 22:21:20	Rua Luiz Marinho Falcão, 5 - Timbaúba - PE	0	Ligado	0v	Parado	-7.4952 -35.3021
26/03/2024 22:21:56	Rua Luiz Marinho Falcão, 5 - Timbaúba - PE	11	Ligado	0v	Parado	-7.4952 -35.3021
26/03/2024 22:22:13	Rua Luiz Marinho Falcão, 5 - Timbaúba - PE	19	Ligado	0v	104 metros	-7.4952 -35.3012
26/03/2024 22:22:40	Rua Luiz Marinho Falcão - Timbaúba - PE	15	Ligado	0v	98 metros	-7.4954 -35.3003
26/03/2024 22:23:00	Rua Luiz Marinho Falcão - Timbaúba - PE	10	Ligado	0v	70 metros	-7.4955 -35.2997
26/03/2024 22:23:17	Rua Luiz Marinho Falcão - Timbaúba - PE	16	Ligado	0v	67 metros	-7.4956 -35.2991
26/03/2024 22:24:00	Rua Luiz Marinho Falcão - Timbaúba - PE	11	Ligado	0v	148 metros	-7.4959 -35.2978
26/03/2024 22:24:20	Rua Luiz Marinho Falcão - Timbaúba - PE	16	Ligado	0v	Parado	-7.4959 -35.2978
26/03/2024 22:24:40	Rodovia PE-082 - Ferreiros - PE	29	Ligado	0v	140 metros	-7.4947 -35.2974
26/03/2024 22:25:20	Rodovia PE-082 - Ferreiros - PE	50	Ligado	0v	367 metros	-7.4915 -35.2967

26/03/2024 22:25:31	Rodovia PE-082 - Ferreiros - PE	58	Ligado	0v	170 metros	-7.4900 -35.2962
26/03/2024 22:25:41	Rodovia PE-082 - Ferreiros - PE	67	Ligado	0v	174 metros	-7.4888 -35.2953
26/03/2024 22:26:00	Rodovia PE-082 - Ferreiros - PE	66	Ligado	0v	363 metros	-7.4866 -35.2928
26/03/2024 22:26:40	Rodovia PE-082 - Ferreiros - PE	59	Ligado	0v	720 metros	-7.4823 -35.2879
26/03/2024 22:27:20	Rodovia PE-082 - Ferreiros - PE	59	Ligado	0v	729 metros	-7.4780 -35.2830
26/03/2024 22:28:00	Rodovia PE-082 - Ferreiros - PE	57	Ligado	0v	657 metros	-7.4741 -35.2785
26/03/2024 22:28:40	Rodovia PE-082 - Ferreiros - PE	25	Ligado	0v	444 metros	-7.4715 -35.2755
26/03/2024 22:29:20	Rodovia PE-082 - Ferreiros - PE	43	Ligado	0v	312 metros	-7.4696 -35.2734
26/03/2024 22:30:00	Rodovia PE-082 - Ferreiros - PE	47	Ligado	0v	498 metros	-7.4669 -35.2698
26/03/2024 22:30:40	Rodovia PE-082 - Ferreiros - PE	55	Ligado	0v	642 metros	-7.4634 -35.2652
26/03/2024 22:31:20	Rodovia PE-082 - Ferreiros - PE	53	Ligado	0v	617 metros	-7.4601 -35.2607
26/03/2024 22:32:00	Rodovia PE-082 - Ferreiros - PE	63	Ligado	0v	665 metros	-7.4565 -35.2560
26/03/2024 22:32:31	Rodovia PE-082 - Ferreiros - PE	48	Ligado	0v	462 metros	-7.4538 -35.2528
26/03/2024 22:33:20	Rodovia PE-082 - Ferreiros - PE	28	Ligado	0v	577 metros	-7.4490 -35.2509
26/03/2024 22:33:53	Rodovia PE-082 - Ferreiros - PE	25	Ligado	0v	289 metros	-7.4465 -35.2500
26/03/2024 22:34:09	Rodovia PE-082 - Ferreiros - PE	37	Ligado	0v	139 metros	-7.4453 -35.2498
26/03/2024 22:34:40	Rodovia PE-082 - Ferreiros - PE	47	Ligado	0v	397 metros	-7.4417 -35.2500
26/03/2024 22:35:03	Rodovia PE-082 - Ferreiros - PE	43	Ligado	0v	296 metros	-7.4391 -35.2503
26/03/2024 22:35:21	Rodovia PE-082 - Ferreiros - PE	44	Ligado	0v	196 metros	-7.4375 -35.2510
26/03/2024 22:36:00	Rodovia PE-082 - Ferreiros - PE	58	Ligado	0v	642 metros	-7.4323 -35.2536
26/03/2024 22:36:40	Rodovia PE-082 - Camutanga - PE	41	Ligado	0v	477 metros	-7.4285 -35.2555
26/03/2024 22:37:07	Rodovia PE-082 - Camutanga - PE	14	Ligado	0v	239 metros	-7.4265 -35.2562

26/03/2024 22:37:20	Rodovia PE-082 - Camutanga - PE	20	Ligado	0v	66 metros	-7.4259 -35.2564
26/03/2024 22:38:00	Rodovia PE-082 - Camutanga - PE	32	Ligado	0v	410 metros	-7.4228 -35.2584
26/03/2024 22:38:10	Rodovia PE-082 - Camutanga - PE	16	Ligado	0v	Parado	-7.4228 -35.2584
26/03/2024 22:38:40	Rodovia PE-082 - Camutanga - PE	23	Ligado	0v	211 metros	-7.4210 -35.2589
26/03/2024 22:39:20	Rodovia PE-082 - Camutanga - PE	0	Ligado	0v	151 metros	-7.4196 -35.2592
26/03/2024 22:40:01	Rodovia PE-082 - Camutanga - PE	20	Ligado	0v	218 metros	-7.4179 -35.2600
26/03/2024 22:40:41	Rodovia Pe Oitenta e Dois - Camutanga - PE	29	Ligado	0v	249 metros	-7.4159 -35.2612
26/03/2024 22:40:52	Rua Santa Cruz - Camutanga - PE	28	Ligado	0v	61 metros	-7.4157 -35.2617
26/03/2024 22:41:06	Rua Santa Cruz - Camutanga - PE	41	Ligado	0v	145 metros	-7.4152 -35.2629
26/03/2024 22:41:21	Rua Santa Cruz - Camutanga - PE	41	Ligado	0v	164 metros	-7.4141 -35.2639
26/03/2024 22:42:01	Rua Santa Cruz - Camutanga - PE	26	Ligado	0v	517 metros	-7.4108 -35.2671
26/03/2024 22:42:41	Rua Santa Cruz - Camutanga - PE	33	Ligado	0v	256 metros	-7.4092 -35.2688
26/03/2024 22:43:21	Rua Santa Cruz - Camutanga - PE	29	Ligado	0v	266 metros	-7.4076 -35.2706
26/03/2024 22:44:01	Rua Santa Cruz - Camutanga - PE	0	Ligado	0v	123 metros	-7.4069 -35.2714
26/03/2024 22:44:23	Rua Santa Cruz - Camutanga - PE	14	Ligado	0v	Parado	-7.4069 -35.2714
26/03/2024 22:44:41	Rua Santa Cruz - Camutanga - PE	18	Ligado	0v	119 metros	-7.4062 -35.2722
26/03/2024 22:45:21	Rua Santa Cruz - Camutanga - PE	14	Ligado	0v	179 metros	-7.4049 -35.2732
26/03/2024 22:45:51	Avenida Pedro de Albuquerque Uchôa - Camutanga - PE	13	Ligado	0v	56 metros	-7.4045 -35.2735
26/03/2024 22:46:01	Avenida Pedro de Albuquerque Uchôa - Camutanga - PE	11	Ligado	0v	Parado	-7.4045 -35.2735
26/03/2024 22:46:25	Avenida Monsenhor Júlio Maria - Camutanga - PE	23	Ligado	0v	139 metros	-7.4051 -35.2746
26/03/2024 22:46:41	Avenida Pedro de Albuquerque Uchôa - Camutanga - PE	20	Ligado	0v	83 metros	-7.4053 -35.2753
26/03/2024 22:47:21	Rua Feliciano Cavalcanti - Camutanga - PE	11	Ligado	0v	159 metros	-7.4056 -35.2767


26/03/2024 22:48:01	Avenida Pedro de Albuquerque Uchôa - Camutanga - PE	0	Ligado	0v	159 metros	-7.4063 -35.2780
26/03/2024 22:48:41	Rua António Bento Nogueira - Camutanga - PE	15	Ligado	0v	143 metros	-7.4075 -35.2774
26/03/2024 22:49:01	Rua Joaquim Nabuco - Camutanga - PE	11	Ligado	0v	62 metros	-7.4080 -35.2772
26/03/2024 22:49:21	Rua Joaquim Nabuco - Camutanga - PE	0	Ligado	0v	55 metros	-7.4082 -35.2777
26/03/2024 22:50:01	Rua Joaquim Nabuco - Camutanga - PE	0	Ligado	0v	71 metros	-7.4085 -35.2782
26/03/2024 22:50:15	Rua Joaquim Nabuco - Camutanga - PE	11	Ligado	0v	Parado	-7.4085 -35.2782
26/03/2024 22:50:41	Rua Rilzélia de Carvalho Chaves - Camutanga - PE	0	Ligado	0v	57 metros	-7.4085 -35.2787
26/03/2024 22:51:12	Rua Rilzélia de Carvalho Chaves - Camutanga - PE	12	Ligado	0v	Parado	-7.4085 -35.2787
26/03/2024 22:52:01	Rua Joaquim Nabuco - Camutanga - PE	18	Ligado	0v	235 metros	-7.4077 -35.2767
26/03/2024 22:52:20	Rua Joaquim Nabuco - Camutanga - PE	13	Ligado	0v	56 metros	-7.4075 -35.2763
26/03/2024 22:52:41	Rua Antônio Inacio de Souza - Camutanga - PE	0	Ligado	0v	55 metros	-7.4080 -35.2762
26/03/2024 22:53:17	Rua Vereadora Helena de Souza Cavalcanti - Camutanga - PE	10	Ligado	0v	104 metros	-7.4089 -35.2759
26/03/2024 22:53:34	Rua Vereadora Helena de Souza Cavalcanti - Camutanga - PE	10	Ligado	0v	Parado	-7.4089 -35.2759
26/03/2024 22:54:01	Rua Vereadora Helena de Souza Cavalcanti - Camutanga - PE	0	Ligado	0v	72 metros	-7.4095 -35.2756
26/03/2024 22:54:41	Rua Vereadora Helena de Souza Cavalcanti - Camutanga - PE	0	Ligado	0v	91 metros	-7.4102 -35.2753
26/03/2024 22:55:21	Rua Vereadora Helena de Souza Cavalcanti - Camutanga - PE	0	Ligado	0v	74 metros	-7.4108 -35.2750
26/03/2024 22:56:01	Rua Juscelino Kubitschek - Camutanga - PE	0	Ligado	0v	77 metros	-7.4105 -35.2744
26/03/2024 22:56:41	Rua Juscelino Kubitschek - Camutanga - PE	0	Ligado	0v	Parado	-7.4105 -35.2744
26/03/2024 22:57:21	Avenida Presidente Getúlio Vargas - Camutanga - PE	15	Ligado	0v	154 metros	-7.4099 -35.2732
26/03/2024 22:57:31	Avenida Presidente Getúlio Vargas - Camutanga - PE	12	Ligado	0v	Parado	-7.4099 -35.2732
26/03/2024 22:58:01	Rua Agamenon Magalhães - Camutanga - PE	11	Ligado	0v	122 metros	-7.4088 -35.2730
26/03/2024 22:58:41	Rua Agamenon Magalhães - Camutanga - PE	0	Ligado	0v	185 metros	-7.4073 -35.2737

26/03/2024 22:59:21	Rua Agamenon Magalhães - Camutanga - PE	12	Ligado	0v	68 metros	-7.4067 -35.2740
26/03/2024 22:59:40	Rua Agamenon Magalhães - Camutanga - PE	15	Ligado	0v	Parado	-7.4067 -35.2740
26/03/2024 23:00:01	Avenida Presidente Getúlio Vargas, 240 - Camutanga - PE	0	Ligado	0v	104 metros	-7.4068 -35.2749
26/03/2024 23:00:41	Avenida Moisés Correia - Camutanga - PE	0	Ligado	0v	100 metros	-7.4074 -35.2756
26/03/2024 23:01:21	Avenida Moisés Correia - Camutanga - PE	0	Ligado	0v	Parado	-7.4074 -35.2756
26/03/2024 23:02:01	Avenida Moisés Correia - Camutanga - PE	0	Ligado	0v	Parado	-7.4074 -35.2756
26/03/2024 23:02:41	Avenida Moisés Correia - Camutanga - PE	0	Ligado	0v	Parado	-7.4074 -35.2756
26/03/2024 23:03:21	Avenida Moisés Correia - Camutanga - PE	0	Ligado	0v	Parado	-7.4074 -35.2756
26/03/2024 23:04:01	Avenida Moisés Correia - Camutanga - PE	0	Ligado	0v	Parado	-7.4074 -35.2756
26/03/2024 23:04:41	Avenida Moisés Correia - Camutanga - PE	0	Ligado	0v	Parado	-7.4074 -35.2756
26/03/2024 23:05:21	Avenida Moisés Correia - Camutanga - PE	0	Ligado	0v	Parado	-7.4074 -35.2756
26/03/2024 23:06:01	Avenida Moisés Correia - Camutanga - PE	0	Ligado	0v	Parado	-7.4074 -35.2756
26/03/2024 23:06:41	Avenida Moisés Correia - Camutanga - PE	0	Ligado	0v	Parado	-7.4074 -35.2756
26/03/2024 23:06:49						
26/03/2024 23:16:59	Avenida Moisés Correia - Camutanga - PE	0	Desligado	0v	Parado	-7.4074 -35.2756
26/03/2024 23:21:59	Avenida Moisés Correia - Camutanga - PE	0	Desligado	0v	Parado	-7.4074 -35.2756
26/03/2024 23:26:59	Avenida Moisés Correia - Camutanga - PE	0	Desligado	0v	Parado	-7.4074 -35.2756
26/03/2024 23:31:59	Avenida Moisés Correia - Camutanga - PE	0	Desligado	0v	Parado	-7.4074 -35.2756
26/03/2024 23:36:59	Avenida Moisés Correia - Camutanga - PE	0	Desligado	0v	Parado	-7.4074 -35.2756
26/03/2024 23:41:59	Avenida Moisés Correia - Camutanga - PE	0	Desligado	0v	Parado	-7.4074 -35.2756
26/03/2024 23:46:59	Avenida Moisés Correia - Camutanga - PE	0	Desligado	0v	Parado	-7.4074 -35.2756
26/03/2024 23:51:59	Avenida Moisés Correia - Camutanga - PE	0	Desligado	0v	Parado	-7.4074 -35.2756

27/03/2024 09:06:59	Avenida Moisés Correia - Camutanga - PE	0	Desligado	0v	Parado	-7.4074 -35.2756
27/03/2024 09:10:02	Avenida Moisés Correia - Camutanga - PE	0	Desligado	0v	Parado	-7.4074 -35.2756
27/03/2024 09:10:21						
27/03/2024 09:10:57	Avenida Moisés Correia - Camutanga - PE	0	Ligado	0v	Parado	-7.4074 -35.2756
27/03/2024 09:11:37	Avenida Moisés Correia - Camutanga - PE	0	Ligado	0v	Parado	-7.4074 -35.2756
27/03/2024 09:14:36	Avenida Doutor Simplício Tavares de Melo - Camutanga - PE	19	Ligado	0v	450 metros	-7.4071 -35.2715
27/03/2024 09:15:01	Rua Santa Cruz - Camutanga - PE	17	Ligado	0v	615 metros	-7.4080 -35.2700
27/03/2024 09:15:44	Rua Santa Cruz - Camutanga - PE	13	Ligado	0v	306 metros	-7.4099 -35.2681
27/03/2024 09:16:24	Rua Santa Cruz - Camutanga - PE	44	Ligado	0v	311 metros	-7.4119 -35.2661
27/03/2024 09:17:04	Rua Santa Cruz - Camutanga - PE	52	Ligado	0v	529 metros	-7.4153 -35.2628
27/03/2024 09:17:15	Rua Santa Cruz - Camutanga - PE	26	Ligado	0v	139 metros	-7.4158 -35.2616
27/03/2024 09:17:34	Rua Santa Cruz - Camutanga - PE	14	Ligado	0v	Parado	-7.4158 -35.2616
27/03/2024 09:17:44	Rodovia PE-082 - Camutanga - PE	31	Ligado	0v	76 metros	-7.4151 -35.2614
27/03/2024 09:18:08	Rodovia PE-082 - Itambé - PE	55	Ligado	0v	292 metros	-7.4125 -35.2617
27/03/2024 09:18:24	Rodovia PE-082 - Itambé - PE	58	Ligado	0v	275 metros	-7.4102 -35.2610
27/03/2024 09:19:04	Rodovia PE-082 - Itambé - PE	46	Ligado	0v	617 metros	-7.4050 -35.2590
27/03/2024 09:19:44	Rodovia PE-082 - Itambé - PE	34	Ligado	0v	421 metros	-7.4014 -35.2579
27/03/2024 09:20:24	Rodovia PE-082 - Itambé - PE	28	Ligado	0v	313 metros	-7.3986 -35.2575
27/03/2024 09:24:52	Rodovia PE-082 - Itambé - PE	37	Ligado	0v	2,5 km	-7.3821 -35.2422
27/03/2024 09:25:32	Rodovia PE-082 - Itambé - PE	13	Ligado	0v	360 metros	-7.3810 -35.2392
27/03/2024 09:26:12	Rodovia PE-082 - Itambé - PE	28	Ligado	0v	282 metros	-7.3801 -35.2368
27/03/2024 09:26:42	Rodovia PE-082 - Itambé - PE	22	Ligado	0v	184 metros	-7.3796 -35.2352

27/03/2024 09:37:45	Rodovia PE-082 - Itambé - PE	10	Ligado	0v	170 metros	-7.3799 -35.2337
27/03/2024 09:38:25	Rodovia PE-082 - Itambé - PE	27	Ligado	0v	47 metros	-7.3797 -35.2356
27/03/2024 09:39:05	Rodovia PE-082 - Itambé - PE	29	Ligado	0v	306 metros	-7.3805 -35.2378
27/03/2024 09:39:45	Rua Itamar Albuquerque Montenegro - Itambé - PE	39	Ligado	0v	632 metros	-7.3814 -35.2406
27/03/2024 09:40:52	Rodovia PE-082 - Itambé - PE	55	Ligado	0v	896 metros	-7.3847 -35.2480
27/03/2024 09:41:32	Rodovia PE-082 - Itambé - PE	42	Ligado	0v	532 metros	-7.3875 -35.2519
27/03/2024 09:42:12	Rodovia PE-082 - Itambé - PE	39	Ligado	0v	442 metros	-7.3906 -35.2544
27/03/2024 09:43:16	Rodovia PE-082 - Itambé - PE	38	Ligado	0v	335 metros	-7.3956 -35.2574
27/03/2024 09:43:50	Rodovia PE-082 - Itambé - PE	16	Ligado	0v	335 metros	-7.3986 -35.2575
27/03/2024 09:44:25	Rodovia PE-082 - Itambé - PE	31	Ligado	0v	262 metros	-7.4009 -35.2579
27/03/2024 09:45:05	Rodovia PE-082 - Itambé - PE	31	Ligado	0v	365 metros	-7.4041 -35.2587
27/03/2024 09:45:45	Rodovia PE-082 - Itambé - PE	37	Ligado	0v	391 metros	-7.4074 -35.2599
27/03/2024 09:46:25	Rodovia PE-082 - Itambé - PE	53	Ligado	0v	511 metros	-7.4117 -35.2616
27/03/2024 09:46:58	Rodovia Pe Oitenta e Dois - Camutanga - PE	28	Ligado	0v	432 metros	-7.4155 -35.2614
27/03/2024 09:47:19	Rua Santa Cruz - Camutanga - PE	35	Ligado	0v	169 metros	-7.4152 -35.2629
27/03/2024 09:47:45	Rua Santa Cruz - Camutanga - PE	45	Ligado	0v	260 metros	-7.4135 -35.2645
27/03/2024 09:48:25	Rua Santa Cruz - Camutanga - PE	14	Ligado	0v	439 metros	-7.4107 -35.2673
27/03/2024 09:49:05	Rua Santa Cruz - Camutanga - PE	24	Ligado	0v	281 metros	-7.4089 -35.2691
27/03/2024 09:51:14	Avenida Pedro de Albuquerque Uchôa - Camutanga - PE	12	Ligado	0v	692 metros	-7.4045 -35.2735
27/03/2024 09:51:24	Avenida Pedro de Albuquerque Uchôa - Camutanga - PE	12	Ligado	0v	Parado	-7.4045 -35.2735
27/03/2024 09:52:04	Avenida Monsenhor Júlio Maria - Camutanga - PE	0	Ligado	0v	135 metros	-7.4052 -35.2745
27/03/2024 09:52:44	Avenida Monsenhor Júlio Maria - Camutanga - PE	0	Ligado	0v	Parado	-7.4052 -35.2745

27/03/2024 09:53:24	Avenida Monsenhor Júlio Maria - Camutanga - PE	0	Ligado	0v	Parado	-7.4052 -35.2745
27/03/2024 09:54:05	Avenida Pedro de Albuquerque Uchôa - Camutanga - PE	10	Ligado	0v	197 metros	-7.4055 -35.2762
27/03/2024 09:54:17	Avenida Pedro de Albuquerque Uchôa - Camutanga - PE	12	Ligado	0v	Parado	-7.4055 -35.2762
27/03/2024 09:54:45	Avenida Moisés Correia - Camutanga - PE	15	Ligado	0v	103 metros	-7.4064 -35.2761
27/03/2024 09:55:25	Avenida Moisés Correia - Camutanga - PE	0	Ligado	0v	131 metros	-7.4075 -35.2756
27/03/2024 09:56:05	Avenida Moisés Correia - Camutanga - PE	0	Ligado	0v	Parado	-7.4075 -35.2756
27/03/2024 09:56:45	Avenida Moisés Correia - Camutanga - PE	0	Ligado	0v	Parado	-7.4075 -35.2756
27/03/2024 09:57:25	Avenida Moisés Correia - Camutanga - PE	0	Ligado	0v	Parado	-7.4075 -35.2756
27/03/2024 09:58:05	Avenida Moisés Correia - Camutanga - PE	0	Ligado	0v	Parado	-7.4075 -35.2756
27/03/2024 09:58:45	Avenida Moisés Correia - Camutanga - PE	0	Ligado	0v	Parado	-7.4075 -35.2756
27/03/2024 09:59:25	Avenida Moisés Correia - Camutanga - PE	0	Ligado	0v	Parado	-7.4075 -35.2756
27/03/2024 10:00:05	Avenida Moisés Correia - Camutanga - PE	0	Ligado	0v	Parado	-7.4075 -35.2756
27/03/2024 10:00:45	Avenida Moisés Correia - Camutanga - PE	0	Ligado	0v	Parado	-7.4075 -35.2756
27/03/2024 10:00:56						
27/03/2024 10:05:45	Avenida Moisés Correia - Camutanga - PE	0	Desligado	0v	Parado	-7.4075 -35.2756
27/03/2024 10:10:45	Avenida Moisés Correia - Camutanga - PE	0	Desligado	0v	Parado	-7.4075 -35.2756
27/03/2024 10:15:45	Avenida Moisés Correia - Camutanga - PE	0	Desligado	0v	Parado	-7.4075 -35.2756
27/03/2024 10:20:45	Avenida Moisés Correia - Camutanga - PE	0	Desligado	0v	Parado	-7.4075 -35.2756
27/03/2024 10:25:45	Avenida Moisés Correia - Camutanga - PE	0	Desligado	0v	Parado	-7.4075 -35.2756
27/03/2024 10:30:45	Avenida Moisés Correia - Camutanga - PE	0	Desligado	0v	Parado	-7.4075 -35.2756
27/03/2024 10:35:45	Avenida Moisés Correia - Camutanga - PE	0	Desligado	0v	Parado	-7.4075 -35.2756
27/03/2024 10:40:45	Avenida Moisés Correia - Camutanga - PE	0	Desligado	0v	Parado	-7.4075 -35.2756

27/03/2024 17:58:49								
27/03/2024 17:59:25	Avenida Moisés Correia - Camutanga - PE	0	Ligado	0v	Parado	-7.4075 -35.2756		
27/03/2024 18:00:05	Avenida Moisés Correia - Camutanga - PE	0	Ligado	0v	Parado	-7.4075 -35.2756		
27/03/2024 18:00:45	Avenida Moisés Correia - Camutanga - PE	10	Ligado	0v	50 metros	-7.4078 -35.2753		
27/03/2024 18:00:56	Avenida Moisés Correia - Camutanga - PE	11	Ligado	0v	Parado	-7.4078 -35.2753		
27/03/2024 18:01:25	Travessa José Batista - Camutanga - PE	11	Ligado	0v	105 metros	-7.4086 -35.2747		
27/03/2024 18:02:02	Avenida Presidente Getúlio Vargas - Camutanga - PE	13	Ligado	0v	81 metros	-7.4085 -35.2740		
27/03/2024 18:02:46	Avenida Doutor Simplício Tavares de Melo - Camutanga - PE	20	Ligado	0v	74 metros	-7.4087 -35.2734		
27/03/2024 18:03:09	Avenida Doutor Simplício Tavares de Melo - Camutanga - PE	13	Ligado	0v	88 metros	-7.4088 -35.2726		
27/03/2024 18:03:19	Avenida Doutor Simplício Tavares de Melo - Camutanga - PE	11	Ligado	0v	Parado	-7.4088 -35.2726		
27/03/2024 18:04:06	Avenida Doutor Simplício Tavares de Melo - Camutanga - PE	11	Ligado	0v	133 metros	-7.4078 -35.2719		
27/03/2024 18:04:19	Avenida Doutor Simplício Tavares de Melo - Camutanga - PE	11	Ligado	0v	51 metros	-7.4074 -35.2717		
27/03/2024 18:04:30	Avenida Doutor Simplício Tavares de Melo - Camutanga - PE	14	Ligado	0v	Parado	-7.4074 -35.2717		
27/03/2024 18:04:45	Rua Santa Cruz - Camutanga - PE	26	Ligado	0v	91 metros	-7.4073 -35.2709		
27/03/2024 18:05:04	Rua Santa Cruz - Camutanga - PE	14	Ligado	0v	127 metros	-7.4080 -35.2700		
27/03/2024 18:05:26	Rua Santa Cruz - Camutanga - PE	15	Ligado	0v	134 metros	-7.4088 -35.2691		
27/03/2024 18:06:06	Rua Santa Cruz - Camutanga - PE	21	Ligado	0v	229 metros	-7.4103 -35.2677		
27/03/2024 18:06:46	Rua Santa Cruz - Camutanga - PE	37	Ligado	0v	304 metros	-7.4122 -35.2657		
27/03/2024 18:07:26	Rua Santa Cruz - Camutanga - PE	41	Ligado	0v	447 metros	-7.4152 -35.2630		
27/03/2024 18:07:46	Rodovia Pe Oitenta e Dois - Camutanga - PE	25	Ligado	0v	215 metros	-7.4160 -35.2612		
27/03/2024 18:08:06	Rodovia PE-082 - Camutanga - PE	27	Ligado	0v	133 metros	-7.4170 -35.2605		
27/03/2024 18:08:19	Rodovia PE-082 - Camutanga - PE	22	Ligado	0v	101 metros	-7.4177 -35.2601		

27/03/2024 18:08:40	Camutanga - PE	24	Ligado	0v	132 metros	-7.4188 -35.2595
27/03/2024 18:09:14	Rodovia PE-082 - Camutanga - PE	12	Ligado	0v	112 metros	-7.4197 -35.2592
27/03/2024 18:09:26	Rodovia PE-082 - Camutanga - PE	22	Ligado	0v	54 metros	-7.4202 -35.2591
27/03/2024 18:10:06	Rodovia PE-082 - Camutanga - PE	37	Ligado	0v	310 metros	-7.4229 -35.2583
27/03/2024 18:10:46	Rodovia PE-082 - Camutanga - PE	22	Ligado	0v	433 metros	-7.4262 -35.2563
27/03/2024 18:11:26	Rodovia PE-082 - Camutanga - PE	49	Ligado	0v	382 metros	-7.4294 -35.2551
27/03/2024 18:12:06	Rodovia PE-082 - Ferreiros - PE	61	Ligado	0v	640 metros	-7.4346 -35.2525
27/03/2024 18:12:45	Rodovia PE-082 - Ferreiros - PE	44	Ligado	0v	556 metros	-7.4391 -35.2503
27/03/2024 18:13:26	Rodovia PE-082 - Ferreiros - PE	38	Ligado	0v	601 metros	-7.4444 -35.2498
27/03/2024 18:13:36	Rodovia PE-082 - Ferreiros - PE	25	Ligado	0v	85 metros	-7.4452 -35.2498
27/03/2024 18:13:51	Rodovia PE-082 - Ferreiros - PE	26	Ligado	0v	116 metros	-7.4462 -35.2499
27/03/2024 18:14:06	Rodovia PE-082 - Ferreiros - PE	22	Ligado	0v	87 metros	-7.4470 -35.2501
27/03/2024 18:14:46	Rodovia PE-082 - Ferreiros - PE	34	Ligado	0v	334 metros	-7.4498 -35.2512
27/03/2024 18:15:26	Rodovia PE-082 - Ferreiros - PE	35	Ligado	0v	429 metros	-7.4534 -35.2525
27/03/2024 18:15:42	Rodovia PE-082 - Ferreiros - PE	28	Ligado	0v	154 metros	-7.4545 -35.2534
27/03/2024 18:16:06	Rodovia PE-082 - Ferreiros - PE	38	Ligado	0v	218 metros	-7.4557 -35.2549
27/03/2024 18:16:46	Rodovia PE-082 - Ferreiros - PE	54	Ligado	0v	554 metros	-7.4587 -35.2589
27/03/2024 18:17:26	Rodovia PE-082 - Ferreiros - PE	44	Ligado	0v	458 metros	-7.4612 -35.2622
27/03/2024 18:18:06	Rodovia PE-082 - Ferreiros - PE	50	Ligado	0v	541 metros	-7.4641 -35.2661
27/03/2024 18:18:46	Rodovia PE-082 - Ferreiros - PE	46	Ligado	0v	555 metros	-7.4671 -35.2701
27/03/2024 18:19:26	Rodovia PE-082 - Ferreiros - PE	41	Ligado	0v	516 metros	-7.4699 -35.2738
27/03/2024 18:20:06	Rodovia PE-082 - Ferreiros - PE	11	Ligado	0v	278 metros	-7.4716 -35.2757

27/03/2024 18:20:46	Rodovia PE-082 - Ferreiros - PE	35	Ligado	0v	377 metros	-7.4738 -35.2782
27/03/2024 18:21:26	Rodovia PE-082 - Ferreiros - PE	37	Ligado	0v	447 metros	-7.4765 -35.2813
27/03/2024 18:22:06	Rodovia PE-082 - Ferreiros - PE	43	Ligado	0v	427 metros	-7.4790 -35.2842
27/03/2024 18:22:46	Rodovia PE-082 - Ferreiros - PE	59	Ligado	0v	648 metros	-7.4828 -35.2886
27/03/2024 18:23:26	Rodovia PE-082 - Ferreiros - PE	63	Ligado	0v	706 metros	-7.4870 -35.2934
27/03/2024 18:23:43	Rodovia PE-082 - Ferreiros - PE	61	Ligado	0v	293 metros	-7.4888 -35.2954
27/03/2024 18:23:54	Rodovia PE-082 - Ferreiros - PE	66	Ligado	0v	195 metros	-7.4902 -35.2963
27/03/2024 18:24:06	Rodovia PE-082 - Ferreiros - PE	54	Ligado	0v	210 metros	-7.4921 -35.2968
27/03/2024 18:24:46	Rodovia PE-082 - Mocs - Ferreiros - PE	21	Ligado	0v	325 metros	-7.4949 -35.2974
27/03/2024 18:25:05	Rodovia PE-082 - Mocs - Ferreiros - PE	13	Ligado	0v	96 metros	-7.4958 -35.2976
27/03/2024 18:25:26	Rua Luiz Marinho Falcão - Timbaúba - PE	12	Ligado	0v	95 metros	-7.4957 -35.2984
27/03/2024 18:26:06	Rua Santo Antonio - Timbaúba - PE	10	Ligado	0v	137 metros	-7.4954 -35.2996
27/03/2024 18:26:46	Rua Luiz Marinho Falcão, 5 - Timbaúba - PE	0	Ligado	0v	131 metros	-7.4952 -35.3008
27/03/2024 18:27:15	Rua Luiz Marinho Falcão, 5 - Timbaúba - PE	11	Ligado	0v	89 metros	-7.4951 -35.3016
27/03/2024 18:27:26	Rua Luiz Marinho Falcão, 5 - Timbaúba - PE	13	Ligado	0v	Parado	-7.4951 -35.3016
27/03/2024 18:28:06	Rua Luiz Marinho Falcão, 5 - Timbaúba - PE	0	Ligado	0v	67 metros	-7.4953 -35.3022
27/03/2024 18:28:46	Rua Luiz Marinho Falcão, 5 - Timbaúba - PE	11	Ligado	0v	111 metros	-7.4952 -35.3032
27/03/2024 18:29:26	Rua Luiz Marinho Falcão - Timbaúba - PE	14	Ligado	0v	168 metros	-7.4957 -35.3046
27/03/2024 18:29:41	Rua Luiz Marinho Falcão - Timbaúba - PE	20	Ligado	0v	88 metros	-7.4961 -35.3053
27/03/2024 18:30:06	Rua Luiz Marinho Falcão - Timbaúba - PE	19	Ligado	0v	138 metros	-7.4970 -35.3062
27/03/2024 18:30:46	Rua Luiz Marinho Falcão - Timbaúba - PE	16	Ligado	0v	204 metros	-7.4983 -35.3075
27/03/2024 18:31:05	Rua Luiz Marinho Falcão - Timbaúba - PE	15	Ligado	0v	92 metros	-7.4987 -35.3082

27/03/2024 18:31:26	Rua Luiz Marinho Falcão - Timbaúba - PE	21	Ligado	0v	110 metros	-7.4992 -35.3091
27/03/2024 18:31:53	Rua Luiz Marinho Falcão - Timbaúba - PE	16	Ligado	0v	136 metros	-7.4997 -35.3102
27/03/2024 18:32:06	Rua Luiz Marinho Falcão - Timbaúba - PE	13	Ligado	0v	59 metros	-7.5001 -35.3106
27/03/2024 18:32:46	Rua Luiz marinho falcão - Timbaúba - PE	21	Ligado	0v	243 metros	-7.5017 -35.3120
27/03/2024 18:33:24	Rua Olga de Albuquerque Queiroz - Timbaúba - PE	21	Ligado	0v	212 metros	-7.5032 -35.3132
27/03/2024 18:33:55	Rua Luiz marinho falcão - Mocs - Timbaúba - PE	18	Ligado	0v	159 metros	-7.5045 -35.3138
27/03/2024 18:34:06	Rua Luiz marinho falcão - Mocs - Timbaúba - PE	18	Ligado	0v	64 metros	-7.5051 -35.3140
27/03/2024 18:34:34	Rua Conselheiro João Alfredo - Mocs - Timbaúba - PE	21	Ligado	0v	134 metros	-7.5062 -35.3145
27/03/2024 18:34:46	Rua Almirante Barroso - Mocs - Timbaúba - PE	20	Ligado	0v	70 metros	-7.5066 -35.3149
27/03/2024 18:35:04	Rua Almirante Barroso - Mocs - Timbaúba - PE	15	Ligado	0v	75 metros	-7.5071 -35.3154
27/03/2024 18:35:26	Rua Almirante Barroso - Mocs - Timbaúba - PE	20	Ligado	0v	105 metros	-7.5075 -35.3162
27/03/2024 18:35:51	Rua Conselheiro João Alfredo - Mocs - Timbaúba - PE	15	Ligado	0v	154 metros	-7.5083 -35.3174
27/03/2024 18:36:01	Rua Conselheiro João Alfredo - Mocs - Timbaúba - PE	16	Ligado	0v	Parado	-7.5083 -35.3174
27/03/2024 18:36:46	Rua Henrique Dias - Araruna - Timbaúba - PE	18	Ligado	0v	153 metros	-7.5096 -35.3177
27/03/2024 18:37:11	Praça João Pessoa - Araruna - Timbaúba - PE	10	Ligado	0v	71 metros	-7.5103 -35.3177
27/03/2024 18:37:26	Praça João Pessoa - Araruna - Timbaúba - PE	0	Ligado	0v	Parado	-7.5103 -35.3177
27/03/2024 18:38:06	Praça João Pessoa - Araruna - Timbaúba - PE	0	Ligado	0v	Parado	-7.5103 -35.3177
27/03/2024 18:38:41	Rua Vigário Augusto - Araruna - Timbaúba - PE	11	Ligado	0v	62 metros	-7.5105 -35.3182
27/03/2024 18:39:26	Rua Marechal Dantas Barreto - Araruna - Timbaúba - PE	18	Ligado	0v	217 metros	-7.5123 -35.3175
27/03/2024 18:40:06	Rua Marechal Dantas Barreto - Araruna - Timbaúba - PE	19	Ligado	0v	245 metros	-7.5144 -35.3167
27/03/2024 18:40:46	Rua Marechal Dantas Barreto - Araruna - Timbaúba - PE	32	Ligado	0v	241 metros	-7.5164 -35.3159
27/03/2024 18:41:26	Rua Marechal Dantas Barreto - Araruna - Timbaúba - PE	26	Ligado	0v	339 metros	-7.5192 -35.3148

27/03/2024 18:41:59	Araruna - Timbaúba - PE	14	Ligado	0v	137 metros	-7.5203 -35.3143
27/03/2024 18:42:30	PE-089 - Mocs - Timbaúba - PE	43	Ligado	0v	287 metros	-7.5205 -35.3117
27/03/2024 18:42:47	PE-089 - Mocs - Timbaúba - PE	16	Ligado	0v	142 metros	-7.5203 -35.3104
27/03/2024 18:43:13	PE-089 - Mocs - Timbaúba - PE	30	Ligado	0v	204 metros	-7.5203 -35.3086
27/03/2024 18:43:27	BR-408 - Mocs - Timbaúba - PE	37	Ligado	0v	90 metros	-7.5205 -35.3078
27/03/2024 18:44:07	BR-408 - Mocs - Timbaúba - PE	65	Ligado	0v	597 metros	-7.5218 -35.3026
27/03/2024 18:44:47	BR-408 - Mocs - Timbaúba - PE	67	Ligado	0v	754 metros	-7.5226 -35.2958
27/03/2024 18:45:03	BR-408 - Mocs - Timbaúba - PE	65	Ligado	0v	291 metros	-7.5229 -35.2932
27/03/2024 18:45:27	BR-408 - Mocs - Timbaúba - PE	64	Ligado	0v	435 metros	-7.5260 -35.2907
27/03/2024 18:45:38	BR-408 - Mocs - Timbaúba - PE	57	Ligado	0v	190 metros	-7.5274 -35.2897
27/03/2024 18:46:00	BR-408 - Mocs - Timbaúba - PE	58	Ligado	0v	337 metros	-7.5304 -35.2899
27/03/2024 18:46:39	BR-408 - Mocs - Timbaúba - PE	55	Ligado	0v	567 metros	-7.5352 -35.2881
27/03/2024 18:47:08	BR-408 - Mocs - Timbaúba - PE	70	Ligado	0v	552 metros	-7.5387 -35.2846
27/03/2024 18:47:27	BR-408 - Mocs - Timbaúba - PE	71	Ligado	0v	544 metros	-7.5397 -35.2815
27/03/2024 18:47:46	BR-408 - Mocs - Timbaúba - PE	54	Ligado	0v	211 metros	-7.5403 -35.2785
27/03/2024 18:47:58	BR-408 - Mocs - Timbaúba - PE	64	Ligado	0v	907 metros	-7.5404 -35.2766
27/03/2024 18:48:36	BR-408 - Mocs - Timbaúba - PE	68	Ligado	0v	684 metros	-7.5443 -35.2718
27/03/2024 18:48:47	BR-408 - Mocs - Timbaúba - PE	67	Ligado	0v	879 metros	-7.5448 -35.2699
27/03/2024 18:49:27	BR-408 - Caueiras - Aliança - PE	67	Ligado	0v	716 metros	-7.5474 -35.2640
27/03/2024 18:50:07	Aliança - PE	67	Ligado	0v	721 metros	-7.5500 -35.2580
27/03/2024 18:50:20	BR-408 - Caueiras - Aliança - PE	58	Ligado	0v	948 metros	-7.5507 -35.2561
27/03/2024 18:50:30	BR-408 - Caueiras - Aliança - PE	64	Ligado	0v	172 metros	-7.5521 -35.2554

27/03/2024 18:50:47	BR-408 - Caueiras - Aliança - PE	71	Ligado	0v	319 metros	-7.5547 -35.2564
27/03/2024 18:51:27	BR-408 - Caueiras - Aliança - PE	59	Ligado	0v	717 metros	-7.5605 -35.2592
27/03/2024 18:51:41	BR-408 - Caueiras - Aliança - PE	67	Ligado	0v	240 metros	-7.5627 -35.2596
27/03/2024 18:52:07	BR-408 - Caueiras - Aliança - PE	74	Ligado	0v	496 metros	-7.5668 -35.2579
27/03/2024 18:52:26	BR-408 - Caueiras - Aliança - PE	69	Ligado	0v	373 metros	-7.5694 -35.2559
27/03/2024 18:52:47	BR-408 - Caueiras - Aliança - PE	62	Ligado	0v	391 metros	-7.5715 -35.2530
27/03/2024 18:53:01	BR-408 - Caueiras - Aliança - PE	64	Ligado	0v	231 metros	-7.5733 -35.2520
27/03/2024 18:53:27	BR-408 - Caueiras - Aliança - PE	63	Ligado	0v	472 metros	-7.5776 -35.2523
27/03/2024 18:53:38	BR-408 - Caueiras - Aliança - PE	69	Ligado	0v	200 metros	-7.5792 -35.2517
27/03/2024 18:53:55	BR-408 - Caueiras - Aliança - PE	70	Ligado	0v	326 metros	-7.5813 -35.2496
27/03/2024 18:54:07	BR-408 - Caueiras - Aliança - PE	66	Ligado	0v	231 metros	-7.5834 -35.2492
27/03/2024 18:54:47	BR-408 - Caueiras - Aliança - PE	14	Ligado	0v	638 metros	-7.5890 -35.2485
27/03/2024 18:55:10	BR-408 - Caueiras - Aliança - PE	53	Ligado	0v	237 metros	-7.5911 -35.2480
27/03/2024 18:55:23	BR-408 - Caueiras - Aliança - PE	56	Ligado	0v	197 metros	-7.5924 -35.2468
27/03/2024 18:55:37	BR-408 - Caueiras - Aliança - PE	58	Ligado	0v	217 metros	-7.5934 -35.2451
27/03/2024 18:56:07	BR-408 - Caueiras - Aliança - PE	60	Ligado	0v	522 metros	-7.5977 -35.2432
27/03/2024 18:56:37	BR-408 - Aliança - PE	67	Ligado	0v	527 metros	-7.6020 -35.2412
27/03/2024 18:56:47	BR-408 - Aliança - PE	69	Ligado	0v	193 metros	-7.6037 -35.2408
27/03/2024 18:57:26	BR-408 - Aliança - PE	70	Ligado	0v	755 metros	-7.6103 -35.2397
27/03/2024 18:57:47	BR-408 - Aliança - PE	51	Ligado	0v	366 metros	-7.6136 -35.2397
27/03/2024 18:58:00	BR-408 - Aliança - PE	58	Ligado	0v	208 metros	-7.6154 -35.2392
27/03/2024 18:58:32	BR-408 - Aliança - PE	66	Ligado	0v	544 metros	-7.6198 -35.2415

27/03/2024 18:58:47	BR-408 - Aliança - PE	67	Ligado	0v	286 metros	-7.6223 -35.2412
27/03/2024 18:59:00	BR-408 - Aliança - PE	64	Ligado	0v	241 metros	-7.6244 -35.2416
27/03/2024 18:59:27	BR-408 - Aliança - PE	58	Ligado	0v	445 metros	-7.6270 -35.2447
27/03/2024 18:59:49	BR-408 - Aliança - PE	57	Ligado	0v	353 metros	-7.6289 -35.2472
27/03/2024 19:00:06	BR-408 - Aliança - PE	62	Ligado	0v	289 metros	-7.6296 -35.2498
27/03/2024 19:00:47	BR-408 - Aliança - PE	64	Ligado	0v	725 metros	-7.6353 -35.2528
27/03/2024 19:01:26	BR-408 - Aliança - PE	69	Ligado	0v	696 metros	-7.6413 -35.2546
27/03/2024 19:01:36	BR-408 - Aliança - PE	57	Ligado	0v	171 metros	-7.6429 -35.2544
27/03/2024 19:02:07	BR-408 - Aliança - PE	63	Ligado	0v	562 metros	-7.6476 -35.2527
27/03/2024 19:02:47	Aliança - PE	56	Ligado	0v	680 metros	-7.6534 -35.2507
27/03/2024 19:03:19	BR-408 - Nazaré da Mata - PE	56	Ligado	0v	504 metros	-7.6577 -35.2493
27/03/2024 19:03:43	BR-408 - Nazaré da Mata - PE	65	Ligado	0v	403 metros	-7.6611 -35.2503
27/03/2024 19:04:04	BR-408 - Nazaré da Mata - PE	69	Ligado	0v	365 metros	-7.6640 -35.2486
27/03/2024 19:04:22	BR-408 - Nazaré da Mata - PE	70	Ligado	0v	331 metros	-7.6662 -35.2467
27/03/2024 19:04:36	BR-408 - Nazaré da Mata - PE	65	Ligado	0v	561 metros	-7.6686 -35.2465
27/03/2024 19:04:47	BR-408 - Nazaré da Mata - PE	67	Ligado	0v	204 metros	-7.6701 -35.2475
27/03/2024 19:05:27	BR-408 - Nazaré da Mata - PE	68	Ligado	0v	961 metros	-7.6757 -35.2514
27/03/2024 19:05:39	BR-408 - Nazaré da Mata - PE	66	Ligado	0v	223 metros	-7.6776 -35.2520
27/03/2024 19:05:53	BR-408 - Nazaré da Mata - PE	61	Ligado	0v	247 metros	-7.6797 -35.2515
27/03/2024 19:06:07	BR-408 - Nazaré da Mata - PE	60	Ligado	0v	241 metros	-7.6814 -35.2501
27/03/2024 19:06:28	BR-408 - Nazaré da Mata - PE	64	Ligado	0v	378 metros	-7.6841 -35.2481
27/03/2024 19:06:41	BR-408 - Nazaré da Mata - PE	69	Ligado	0v	567 metros	-7.6862 -35.2483

27/03/2024 19:06:55	BR-408 - Nazaré da Mata - PE	67	Ligado	0v	744 metros	-7.6881 -35.2497
27/03/2024 19:07:27	BR-408 - Nazaré da Mata - PE	84	Ligado	0v	716 metros	-7.6943 -35.2480
27/03/2024 19:08:07	BR-408 - Nazaré da Mata - PE	65	Ligado	0v	327 metros	-7.7010 -35.2460
27/03/2024 19:08:26	BR-408 - Nazaré da Mata - PE	57	Ligado	0v	331 metros	-7.7038 -35.2450
27/03/2024 19:08:47	BR-408 - Nazaré da Mata - PE	53	Ligado	0v	323 metros	-7.7058 -35.2429
27/03/2024 19:09:10	BR-408 - Nazaré da Mata - PE	69	Ligado	0v	388 metros	-7.7082 -35.2403
27/03/2024 19:09:27	BR-408 - Nazaré da Mata - PE	71	Ligado	0v	354 metros	-7.7112 -35.2392
27/03/2024 19:09:52	BR-408 - Nazaré da Mata - PE	72	Ligado	0v	512 metros	-7.7155 -35.2376
27/03/2024 19:10:07	BR-408 - Nazaré da Mata - PE	77	Ligado	0v	326 metros	-7.7183 -35.2382
27/03/2024 19:10:25	BR-408 - Nazaré da Mata - PE	59	Ligado	0v	323 metros	-7.7211 -35.2389
27/03/2024 19:10:35	BR-408 - Nazaré da Mata - PE	59	Ligado	0v	167 metros	-7.7226 -35.2390
27/03/2024 19:10:47	BR-408 - Nazaré da Mata - PE	65	Ligado	0v	210 metros	-7.7243 -35.2400
27/03/2024 19:11:01	BR-408 - Nazaré da Mata - PE	61	Ligado	0v	243 metros	-7.7264 -35.2402
27/03/2024 19:11:27	Rodovia BR-408 - Juá - Nazaré da Mata - PE	74	Ligado	0v	477 metros	-7.7303 -35.2383
27/03/2024 19:11:51	Rodovia BR-408 - Juá - Nazaré da Mata - PE	71	Ligado	0v	441 metros	-7.7335 -35.2360
27/03/2024 19:12:03	Rodovia BR-408 - Juá - Nazaré da Mata - PE	75	Ligado	0v	243 metros	-7.7356 -35.2356
27/03/2024 19:12:34	Rodovia BR-408 - Juá - Nazaré da Mata - PE	69	Ligado	0v	577 metros	-7.7406 -35.2341
27/03/2024 19:12:47	Rodovia BR-408 - Juá - Nazaré da Mata - PE	40	Ligado	0v	208 metros	-7.7425 -35.2342
27/03/2024 19:12:57	Rodovia BR-408 - Juá - Nazaré da Mata - PE	14	Ligado	0v	75 metros	-7.7431 -35.2342
27/03/2024 19:13:27	Rua Nunes Machado - Juá - Nazaré da Mata - PE	18	Ligado	0v	175 metros	-7.7432 -35.2326
27/03/2024 19:13:58	Rua General Osorio - Juá - Nazaré da Mata - PE	19	Ligado	0v	151 metros	-7.7439 -35.2314
27/03/2024 19:14:13	Rua Coelho Neto - Juá - Nazaré da Mata - PE	13	Ligado	0v	79 metros	-7.7439 -35.2307

27/03/2024 19:14:25	Rua Coelho Neto - Juá - Nazaré da Mata - PE	14	Ligado	0v	54 metros	-7.7438 -35.2302
27/03/2024 19:14:47	Rua Coelho Neto - Juá - Nazaré da Mata - PE	0	Ligado	0v	Parado	-7.7438 -35.2302
27/03/2024 19:15:27	Rua Coelho Neto - Juá - Nazaré da Mata - PE	0	Ligado	0v	87 metros	-7.7434 -35.2295
27/03/2024 19:16:07	Rua Coelho Neto - Juá - Nazaré da Mata - PE	0	Ligado	0v	77 metros	-7.7433 -35.2289
27/03/2024 19:16:47	Rua Coelho Neto - Juá - Nazaré da Mata - PE	0	Ligado	0v	Parado	-7.7433 -35.2289
27/03/2024 19:16:58	Rua Ermirio Coutinho - Sertãozinho - Nazaré da Mata - PE	12	Ligado	0v	51 metros	-7.7433 -35.2284
27/03/2024 19:17:10	Rua Ermirio Coutinho - Sertãozinho - Nazaré da Mata - PE	10	Ligado	0v	55 metros	-7.7437 -35.2281
27/03/2024 19:17:27	Rua Ermirio Coutinho - Sertãozinho - Nazaré da Mata - PE	0	Ligado	0v	Parado	-7.7437 -35.2281
27/03/2024 19:18:07	Rua Marechal Dantas Barreto - Sertãozinho - Nazaré da Mata - PE	0	Ligado	0v	52 metros	-7.7440 -35.2277
27/03/2024 19:18:47	Rua Marechal Dantas Barreto - Sertãozinho - Nazaré da Mata - PE	0	Ligado	0v	Parado	-7.7440 -35.2277
27/03/2024 19:19:27	Rua Marechal Dantas Barreto - Sertãozinho - Nazaré da Mata - PE	0	Ligado	0v	61 metros	-7.7435 -35.2275
27/03/2024 19:20:08	Rua Marechal Dantas Barreto - Sertãozinho - Nazaré da Mata - PE	0	Ligado	0v	Parado	-7.7435 -35.2275
27/03/2024 19:20:48	Rua Marechal Dantas Barreto - Sertãozinho - Nazaré da Mata - PE	0	Ligado	0v	Parado	-7.7435 -35.2275
27/03/2024 19:21:28	Rua Marechal Dantas Barreto - Sertãozinho - Nazaré da Mata - PE	0	Ligado	0v	69 metros	-7.7430 -35.2271
27/03/2024 19:22:08	Rua Marechal Dantas Barreto - Sertãozinho - Nazaré da Mata - PE	0	Ligado	0v	Parado	-7.7430 -35.2271
27/03/2024 19:22:48	Rua Dom Moura - Sertãozinho - Nazaré da Mata - PE	0	Ligado	0v	55 metros	-7.7426 -35.2269
27/03/2024 19:23:28	Rua Dom Moura - Sertãozinho - Nazaré da Mata - PE	0	Ligado	0v	Parado	-7.7426 -35.2269
27/03/2024 19:24:08	Rua Dom Moura - Sertãozinho - Nazaré da Mata - PE	0	Ligado	0v	Parado	-7.7426 -35.2269
27/03/2024 19:24:48	Rua Dom Moura - Sertãozinho - Nazaré da Mata - PE	0	Ligado	0v	Parado	-7.7426 -35.2269
27/03/2024 19:25:28	Rua Dom Moura - Sertãozinho - Nazaré da Mata - PE	0	Ligado	0v	54 metros	-7.7422 -35.2266
27/03/2024 19:26:08	Rua Dom Moura - Sertãozinho - Nazaré da Mata - PE	0	Ligado	0v	Parado	-7.7422 -35.2266
27/03/2024 19:26:48	Rua Conselheiro João Alfredo - Sertãozinho - Nazaré da Mata - PE	0	Ligado	0v	58 metros	-7.7417 -35.2265

27/03/2024 19:27:28	Rua Conselheiro João Alfredo - Sertãozinho - Nazaré da Mata - PE	0	Ligado	0v	Parado	-7.7417 -35.2265
27/03/2024 19:28:08	Rua Bom Jesus - Sertãozinho - Nazaré da Mata - PE	0	Ligado	0v	67 metros	-7.7420 -35.2270
27/03/2024 19:28:48	Rua Bom Jesus - Sertãozinho - Nazaré da Mata - PE	0	Ligado	0v	Parado	-7.7420 -35.2270
27/03/2024 19:29:28	Rua Bom Jesus - Sertãozinho - Nazaré da Mata - PE	0	Ligado	0v	Parado	-7.7420 -35.2270
27/03/2024 19:30:08	Rua Bom Jesus - Sertãozinho - Nazaré da Mata - PE	0	Ligado	0v	Parado	-7.7420 -35.2270
27/03/2024 19:30:48	Rua Bom Jesus - Sertãozinho - Nazaré da Mata - PE	0	Ligado	0v	Parado	-7.7420 -35.2270
27/03/2024 19:31:28	Rua Bom Jesus - Sertãozinho - Nazaré da Mata - PE	0	Ligado	0v	Parado	-7.7420 -35.2270
27/03/2024 19:32:08	Rua Bom Jesus - Sertãozinho - Nazaré da Mata - PE	0	Ligado	0v	Parado	-7.7420 -35.2270
27/03/2024 19:32:48	Rua Bom Jesus - Sertãozinho - Nazaré da Mata - PE	0	Ligado	0v	Parado	-7.7420 -35.2270
27/03/2024 19:33:12	Rua Bom Jesus - Sertãozinho - Nazaré da Mata - PE	0	Ligado	0v	Parado	-7.7420 -35.2270
27/03/2024 19:33:14						
27/03/2024 19:37:48	Rua Bom Jesus - Sertãozinho - Nazaré da Mata - PE	0	Desligado	0v	Parado	-7.7420 -35.2270
27/03/2024 19:42:48	Rua Bom Jesus - Sertãozinho - Nazaré da Mata - PE	0	Desligado	0v	Parado	-7.7420 -35.2270
27/03/2024 19:47:48	Rua Bom Jesus - Sertãozinho - Nazaré da Mata - PE	0	Desligado	0v	Parado	-7.7420 -35.2270
27/03/2024 19:52:48	Rua Bom Jesus - Sertãozinho - Nazaré da Mata - PE	0	Desligado	0v	Parado	-7.7420 -35.2270
27/03/2024 19:57:48	Rua Bom Jesus - Sertãozinho - Nazaré da Mata - PE	0	Desligado	0v	Parado	-7.7420 -35.2270
27/03/2024 20:02:48	Rua Bom Jesus - Sertãozinho - Nazaré da Mata - PE	0	Desligado	0v	Parado	-7.7420 -35.2270
27/03/2024 20:07:48	Rua Bom Jesus - Sertãozinho - Nazaré da Mata - PE	0	Desligado	0v	Parado	-7.7420 -35.2270
27/03/2024 20:12:48	Rua Bom Jesus - Sertãozinho - Nazaré da Mata - PE	0	Desligado	0v	Parado	-7.7420 -35.2270
27/03/2024 20:17:48	Rua Bom Jesus - Sertãozinho - Nazaré da Mata - PE	0	Desligado	0v	Parado	-7.7420 -35.2270
27/03/2024 20:22:48	Rua Bom Jesus - Sertãozinho - Nazaré da Mata - PE	0	Desligado	0v	Parado	-7.7420 -35.2270
27/03/2024 20:27:48	Rua Bom Jesus - Sertãozinho - Nazaré da Mata - PE	0	Desligado	0v	Parado	-7.7420 -35.2270

27/03/2024 20:32:48	Rua Bom Jesus - Sertãozinho - Nazaré da Mata - PE	0	Desligado	0v	Parado	-7.7420 -35.2270
27/03/2024 20:37:48	Rua Bom Jesus - Sertãozinho - Nazaré da Mata - PE	0	Desligado	0v	Parado	-7.7420 -35.2270
27/03/2024 20:42:48	Rua Bom Jesus - Sertãozinho - Nazaré da Mata - PE	0	Desligado	0v	Parado	-7.7420 -35.2270
27/03/2024 20:47:48	Rua Bom Jesus - Sertãozinho - Nazaré da Mata - PE	0	Desligado	0v	Parado	-7.7420 -35.2270
27/03/2024 20:52:48	Rua Bom Jesus - Sertãozinho - Nazaré da Mata - PE	0	Desligado	0v	Parado	-7.7420 -35.2270
27/03/2024 20:57:48	Rua Bom Jesus - Sertãozinho - Nazaré da Mata - PE	0	Desligado	0v	Parado	-7.7420 -35.2270
27/03/2024 21:02:48	Rua Bom Jesus - Sertãozinho - Nazaré da Mata - PE	0	Desligado	0v	Parado	-7.7420 -35.2270
27/03/2024 21:07:48	Rua Bom Jesus - Sertãozinho - Nazaré da Mata - PE	0	Desligado	0v	Parado	-7.7420 -35.2270
27/03/2024 21:12:48	Rua Bom Jesus - Sertãozinho - Nazaré da Mata - PE	0	Desligado	0v	Parado	-7.7420 -35.2270
27/03/2024 21:17:48	Rua Bom Jesus - Sertãozinho - Nazaré da Mata - PE	0	Desligado	0v	Parado	-7.7420 -35.2270
27/03/2024 21:21:02	Rua Bom Jesus - Sertãozinho - Nazaré da Mata - PE	0	Desligado	0v	Parado	-7.7420 -35.2270
27/03/2024 21:21:09						
27/03/2024 21:21:45	Rua Bom Jesus - Sertãozinho - Nazaré da Mata - PE	0	Ligado	0v	Parado	-7.7420 -35.2270
27/03/2024 21:22:25	Rua Bom Jesus - Sertãozinho - Nazaré da Mata - PE	0	Ligado	0v	Parado	-7.7420 -35.2270
27/03/2024 21:23:05	Rua Bom Jesus - Sertãozinho - Nazaré da Mata - PE	0	Ligado	0v	Parado	-7.7420 -35.2270
27/03/2024 21:23:45	Rua Bom Jesus - Sertãozinho - Nazaré da Mata - PE	0	Ligado	0v	Parado	-7.7420 -35.2270
27/03/2024 21:24:25	Rua Bom Jesus - Sertãozinho - Nazaré da Mata - PE	0	Ligado	0v	Parado	-7.7420 -35.2270
27/03/2024 21:25:05	Rua Bom Jesus - Sertãozinho - Nazaré da Mata - PE	0	Ligado	0v	Parado	-7.7420 -35.2270
27/03/2024 21:25:45	Rua Bom Jesus - Sertãozinho - Nazaré da Mata - PE	0	Ligado	0v	Parado	-7.7420 -35.2270
27/03/2024 21:26:25	Rua Bom Jesus - Sertãozinho - Nazaré da Mata - PE	0	Ligado	0v	Parado	-7.7420 -35.2270
27/03/2024 21:27:05	Rua Bom Jesus - Sertãozinho - Nazaré da Mata - PE	0	Ligado	0v	Parado	-7.7420 -35.2270
27/03/2024 21:27:45	Rua Bom Jesus - Sertãozinho - Nazaré da Mata - PE	0	Ligado	0v	Parado	-7.7420 -35.2270

27/03/2024 21:28:25	Rua Bom Jesus - Sertãozinho - Nazaré da Mata - PE	0	Ligado	0v	Parado	-7.7420 -35.2270
27/03/2024 21:29:05	Rua Bom Jesus - Sertãozinho - Nazaré da Mata - PE	0	Ligado	0v	Parado	-7.7420 -35.2270
27/03/2024 21:29:45	Rua Bom Jesus - Sertãozinho - Nazaré da Mata - PE	0	Ligado	0v	Parado	-7.7420 -35.2270
27/03/2024 21:30:25	Rua Bom Jesus - Sertãozinho - Nazaré da Mata - PE	0	Ligado	0v	Parado	-7.7420 -35.2270
27/03/2024 21:31:05	Rua Bom Jesus - Sertãozinho - Nazaré da Mata - PE	0	Ligado	0v	Parado	-7.7420 -35.2270
27/03/2024 21:31:45	Rua Bom Jesus - Sertãozinho - Nazaré da Mata - PE	0	Ligado	0v	Parado	-7.7420 -35.2270
27/03/2024 21:32:25	Rua Bom Jesus - Sertãozinho - Nazaré da Mata - PE	0	Ligado	0v	Parado	-7.7420 -35.2270
27/03/2024 21:33:05	Rua Bom Jesus - Sertãozinho - Nazaré da Mata - PE	0	Ligado	0v	Parado	-7.7420 -35.2270
27/03/2024 21:33:45	Rua Bom Jesus - Sertãozinho - Nazaré da Mata - PE	0	Ligado	0v	Parado	-7.7420 -35.2270
27/03/2024 21:34:25	Rua Bom Jesus - Sertãozinho - Nazaré da Mata - PE	0	Ligado	0v	Parado	-7.7420 -35.2270
27/03/2024 21:35:05	Rua Bom Jesus - Sertãozinho - Nazaré da Mata - PE	0	Ligado	0v	Parado	-7.7420 -35.2270
27/03/2024 21:35:45	Rua Bom Jesus - Sertãozinho - Nazaré da Mata - PE	0	Ligado	0v	Parado	-7.7420 -35.2270
27/03/2024 21:36:25	Rua Bom Jesus - Sertãozinho - Nazaré da Mata - PE	0	Ligado	0v	Parado	-7.7420 -35.2270
27/03/2024 21:37:05	Rua Bom Jesus - Sertãozinho - Nazaré da Mata - PE	11	Ligado	0v	57 metros	-7.7424 -35.2274
27/03/2024 21:37:19	Rua Bom Jesus - Sertãozinho - Nazaré da Mata - PE	10	Ligado	0v	Parado	-7.7424 -35.2274
27/03/2024 21:37:45	Praça Carlos Gomes - Sertãozinho - Nazaré da Mata - PE	0	Ligado	0v	85 metros	-7.7423 -35.2282
27/03/2024 21:38:25	Praça Carlos Gomes - Sertãozinho - Nazaré da Mata - PE	0	Ligado	0v	Parado	-7.7423 -35.2282
27/03/2024 21:39:05	Praça Carlos Gomes - Sertãozinho - Nazaré da Mata - PE	0	Ligado	0v	Parado	-7.7423 -35.2282
27/03/2024 21:39:45	Praça Carlos Gomes - Sertãozinho - Nazaré da Mata - PE	0	Ligado	0v	Parado	-7.7423 -35.2282
27/03/2024 21:40:25	Praça Carlos Gomes - Sertãozinho - Nazaré da Mata - PE	0	Ligado	0v	Parado	-7.7423 -35.2282
27/03/2024 21:41:05	Rua Doutor Florentino dos Santos - Juá - Nazaré da Mata - PE	0	Ligado	0v	52 metros	-7.7426 -35.2285
27/03/2024 21:41:45	Rua Doutor Florentino dos Santos - Juá - Nazaré da Mata - PE	0	Ligado	0v	Parado	-7.7426 -35.2285

27/03/2024 21:42:25	Rua Doutor Florentino dos Santos - Juá - Nazaré da Mata - PE	0	Ligado	0v	Parado	-7.7426 -35.2285
27/03/2024 21:43:05	Rua Doutor Florentino dos Santos - Juá - Nazaré da Mata - PE	0	Ligado	0v	88 metros	-7.7431 -35.2292
27/03/2024 21:43:45	Rua Doutor Florentino dos Santos - Juá - Nazaré da Mata - PE	11	Ligado	0v	145 metros	-7.7434 -35.2305
27/03/2024 21:43:55	Rua Doutor Florentino dos Santos - Juá - Nazaré da Mata - PE	11	Ligado	0v	Parado	-7.7434 -35.2305
27/03/2024 21:44:14	Rua Doutor Florentino dos Santos - Juá - Nazaré da Mata - PE	19	Ligado	0v	120 metros	-7.7436 -35.2315
27/03/2024 21:44:25	Rua Nunes Machado - Juá - Nazaré da Mata - PE	19	Ligado	0v	68 metros	-7.7435 -35.2321
27/03/2024 21:44:38	Rua Nunes Machado - Juá - Nazaré da Mata - PE	18	Ligado	0v	65 metros	-7.7432 -35.2326
27/03/2024 21:45:04	Juá - Nazaré da Mata - PE	20	Ligado	0v	152 metros	-7.7431 -35.2339
27/03/2024 21:45:16	Juá - Nazaré da Mata - PE	16	Ligado	0v	55 metros	-7.7427 -35.2340
27/03/2024 21:45:28	Rodovia BR-408 - Juá - Nazaré da Mata - PE	27	Ligado	0v	64 metros	-7.7421 -35.2341
27/03/2024 21:45:44	Rodovia BR-408 - Juá - Nazaré da Mata - PE	37	Ligado	0v	147 metros	-7.7408 -35.2341
27/03/2024 21:46:04	Rodovia BR-408 - Juá - Nazaré da Mata - PE	51	Ligado	0v	260 metros	-7.7385 -35.2345
27/03/2024 21:46:25	Rodovia BR-408 - Juá - Nazaré da Mata - PE	65	Ligado	0v	384 metros	-7.7352 -35.2357
27/03/2024 21:46:44	Rodovia BR-408 - Juá - Nazaré da Mata - PE	59	Ligado	0v	330 metros	-7.7324 -35.2365
27/03/2024 21:47:05	Rodovia BR-408 - Juá - Nazaré da Mata - PE	53	Ligado	0v	329 metros	-7.7301 -35.2383
27/03/2024 21:47:34	BR-408 - Nazaré da Mata - PE	67	Ligado	0v	457 metros	-7.7264 -35.2402
27/03/2024 21:47:45	BR-408 - Nazaré da Mata - PE	68	Ligado	0v	206 metros	-7.7246 -35.2401
27/03/2024 21:47:58	BR-408 - Nazaré da Mata - PE	68	Ligado	0v	249 metros	-7.7226 -35.2390
27/03/2024 21:48:12	BR-408 - Nazaré da Mata - PE	76	Ligado	0v	279 metros	-7.7201 -35.2388
27/03/2024 21:48:25	BR-408 - Nazaré da Mata - PE	77	Ligado	0v	287 metros	-7.7177 -35.2380
27/03/2024 21:48:38	BR-408 - Nazaré da Mata - PE	60	Ligado	0v	241 metros	-7.7155 -35.2375
27/03/2024 21:49:05	BR-408 - Nazaré da Mata - PE	61	Ligado	0v	477 metros	-7.7116 -35.2391

27/03/2024 21:49:29	BR-408 - Nazaré da Mata - PE	55	Ligado	0v	391 metros	-7.7082 -35.2403
27/03/2024 21:49:45	BR-408 - Nazaré da Mata - PE	68	Ligado	0v	272 metros	-7.7065 -35.2420
27/03/2024 21:50:08	BR-408 - Nazaré da Mata - PE	76	Ligado	0v	452 metros	-7.7037 -35.2450
27/03/2024 21:50:25	BR-408 - Nazaré da Mata - PE	84	Ligado	0v	384 metros	-7.7005 -35.2461
27/03/2024 21:51:05	BR-408 - Nazaré da Mata - PE	66	Ligado	0v	798 metros	-7.6936 -35.2482
27/03/2024 21:51:42	BR-408 - Nazaré da Mata - PE	47	Ligado	0v	598 metros	-7.6884 -35.2497
27/03/2024 21:51:52	BR-408 - Nazaré da Mata - PE	43	Ligado	0v	124 metros	-7.6874 -35.2493
27/03/2024 21:52:11	BR-408 - Nazaré da Mata - PE	43	Ligado	0v	348 metros	-7.6858 -35.2480
27/03/2024 21:52:23	BR-408 - Nazaré da Mata - PE	52	Ligado	0v	202 metros	-7.6844 -35.2479
27/03/2024 21:52:36	BR-408 - Nazaré da Mata - PE	62	Ligado	0v	635 metros	-7.6828 -35.2488
27/03/2024 21:53:00	BR-408 - Nazaré da Mata - PE	73	Ligado	0v	467 metros	-7.6796 -35.2516
27/03/2024 21:53:11	BR-408 - Nazaré da Mata - PE	77	Ligado	0v	231 metros	-7.6776 -35.2520
27/03/2024 21:53:24	BR-408 - Nazaré da Mata - PE	69	Ligado	0v	270 metros	-7.6753 -35.2511
27/03/2024 21:53:45	BR-408 - Nazaré da Mata - PE	68	Ligado	0v	664 metros	-7.6724 -35.2490
27/03/2024 21:54:12	BR-408 - Nazaré da Mata - PE	68	Ligado	0v	521 metros	-7.6685 -35.2464
27/03/2024 21:54:22	BR-408 - Nazaré da Mata - PE	67	Ligado	0v	190 metros	-7.6668 -35.2464
27/03/2024 21:54:57	BR-408 - Nazaré da Mata - PE	72	Ligado	0v	673 metros	-7.6620 -35.2501
27/03/2024 21:55:22	BR-408 - Nazaré da Mata - PE	70	Ligado	0v	473 metros	-7.6578 -35.2492
27/03/2024 21:55:45	BR-408 - Aliança - PE	78	Ligado	0v	480 metros	-7.6537 -35.2505
27/03/2024 21:56:25	BR-408 - Aliança - PE	71	Ligado	0v	800 metros	-7.6470 -35.2529
27/03/2024 21:57:00	BR-408 - Aliança - PE	74	Ligado	0v	649 metros	-7.6414 -35.2546
27/03/2024 21:57:45	BR-408 - Aliança - PE	68	Ligado	0v	852 metros	-7.6341 -35.2522

27/03/2024 21:58:09	BR-408 - Aliança - PE	63	Ligado	0v	463 metros	-7.6303 -35.2505
27/03/2024 21:58:21	BR-408 - Aliança - PE	69	Ligado	0v	216 metros	-7.6293 -35.2488
27/03/2024 21:58:34	BR-408 - Aliança - PE	68	Ligado	0v	240 metros	-7.6286 -35.2468
27/03/2024 21:59:05	BR-408 - Aliança - PE	64	Ligado	0v	585 metros	-7.6255 -35.2425
27/03/2024 21:59:16	BR-408 - Aliança - PE	69	Ligado	0v	206 metros	-7.6240 -35.2414
27/03/2024 21:59:28	BR-408 - Aliança - PE	68	Ligado	0v	229 metros	-7.6220 -35.2412
27/03/2024 21:59:40	BR-408 - Aliança - PE	62	Ligado	0v	215 metros	-7.6201 -35.2416
27/03/2024 21:59:51	BR-408 - Aliança - PE	70	Ligado	0v	205 metros	-7.6184 -35.2408
27/03/2024 22:00:07	BR-408 - Aliança - PE	66	Ligado	0v	298 metros	-7.6162 -35.2393
27/03/2024 22:00:25	BR-408 - Aliança - PE	63	Ligado	0v	328 metros	-7.6133 -35.2397
27/03/2024 22:01:00	BR-408 - Aliança - PE	43	Ligado	0v	503 metros	-7.6087 -35.2398
27/03/2024 22:01:45	BR-408 - Aliança - PE	65	Ligado	0v	671 metros	-7.6028 -35.2410
27/03/2024 22:01:59	BR-408 - Aliança - PE	64	Ligado	0v	253 metros	-7.6007 -35.2416
27/03/2024 22:02:26	BR-408 - Caueiras - Aliança - PE	73	Ligado	0v	509 metros	-7.5965 -35.2435
27/03/2024 22:02:45	BR-408 - Caueiras - Aliança - PE	72	Ligado	0v	396 metros	-7.5933 -35.2451
27/03/2024 22:03:04	BR-408 - Caueiras - Aliança - PE	45	Ligado	0v	323 metros	-7.5917 -35.2476
27/03/2024 22:03:17	BR-408 - Caueiras - Aliança - PE	49	Ligado	0v	168 metros	-7.5903 -35.2482
27/03/2024 22:03:46	BR-408 - Caueiras - Aliança - PE	40	Ligado	0v	280 metros	-7.5879 -35.2486
27/03/2024 22:04:26	BR-408 - Caueiras - Aliança - PE	67	Ligado	0v	646 metros	-7.5821 -35.2494
27/03/2024 22:04:36	BR-408 - Caueiras - Aliança - PE	66	Ligado	0v	184 metros	-7.5806 -35.2501
27/03/2024 22:04:53	BR-408 - Caueiras - Aliança - PE	64	Ligado	0v	295 metros	-7.5787 -35.2520
27/03/2024 22:05:06	BR-408 - Caueiras - Aliança - PE	66	Ligado	0v	236 metros	-7.5766 -35.2523


27/03/2024 22:05:26	BR-408 - Caueiras - Aliança - PE	63	Ligado	0v	369 metros	-7.5733 -35.2520
27/03/2024 22:05:36	BR-408 - Caueiras - Aliança - PE	68	Ligado	0v	177 metros	-7.5719 -35.2526
27/03/2024 22:05:46	BR-408 - Caueiras - Aliança - PE	77	Ligado	0v	204 metros	-7.5707 -35.2541
27/03/2024 22:06:07	BR-408 - Caueiras - Aliança - PE	68	Ligado	0v	425 metros	-7.5683 -35.2570
27/03/2024 22:06:18	BR-408 - Caueiras - Aliança - PE	62	Ligado	0v	200 metros	-7.5667 -35.2579
27/03/2024 22:06:45	BR-408 - Caueiras - Aliança - PE	69	Ligado	0v	486 metros	-7.5627 -35.2595
27/03/2024 22:06:58	BR-408 - Caueiras - Aliança - PE	70	Ligado	0v	243 metros	-7.5605 -35.2592
27/03/2024 22:07:46	BR-408 - Caueiras - Aliança - PE	66	Ligado	0v	932 metros	-7.5530 -35.2555
27/03/2024 22:07:58	BR-408 - Caueiras - Aliança - PE	58	Ligado	0v	205 metros	-7.5512 -35.2556
27/03/2024 22:13:14	BR-408 - Mocs - Timbaúba - PE	62	Ligado	0v	5,16 km	-7.5231 -35.2928
27/03/2024 22:13:24	BR-408 - Mocs - Timbaúba - PE	67	Ligado	0v	181 metros	-7.5225 -35.2943
27/03/2024 22:13:38	BR-408 - Mocs - Timbaúba - PE	67	Ligado	0v	268 metros	-7.5225 -35.2968
27/03/2024 22:14:18	BR-408 - Mocs - Timbaúba - PE	56	Ligado	0v	699 metros	-7.5216 -35.3030
27/03/2024 22:14:38	BR-408 - Mocs - Timbaúba - PE	23	Ligado	0v	241 metros	-7.5210 -35.3051
27/03/2024 22:14:58	Rodovia PE-082 - Mocs - Timbaúba - PE	30	Ligado	0v	135 metros	-7.5198 -35.3052
27/03/2024 22:15:38	Rodovia PE-082 - Mocs - Timbaúba - PE	34	Ligado	0v	386 metros	-7.5165 -35.3042
27/03/2024 22:16:18	Rodovia PE-082 - Mocs - Timbaúba - PE	44	Ligado	0v	362 metros	-7.5134 -35.3033
27/03/2024 22:16:58	Rodovia PE-082 - Mocs - Timbaúba - PE	38	Ligado	0v	349 metros	-7.5104 -35.3023
27/03/2024 22:17:38	Rodovia PE-082 - Mocs - Timbaúba - PE	44	Ligado	0v	523 metros	-7.5061 -35.3004
27/03/2024 22:18:18	Rodovia PE-082 - Mocs - Timbaúba - PE	36	Ligado	0v	432 metros	-7.5025 -35.2989
27/03/2024 22:18:58	Rodovia PE-082 - Mocs - Ferreiros - PE	24	Ligado	0v	306 metros	-7.4998 -35.2984
27/03/2024 22:19:10	Rodovia PE-082 - Mocs - Ferreiros - PE	29	Ligado	0v	99 metros	-7.4989 -35.2982

27/03/2024 22:19:38	Rodovia PE-082 - Mocs - Timbaúba - PE	26	Ligado	0v	270 metros	-7.4966 -35.2978
27/03/2024 22:20:18	Rodovia PE-082 - Ferreiros - PE	39	Ligado	0v	322 metros	-7.4937 -35.2972
27/03/2024 22:20:56	Rodovia PE-082 - Ferreiros - PE	52	Ligado	0v	385 metros	-7.4904 -35.2964
27/03/2024 22:21:07	Rodovia PE-082 - Ferreiros - PE	56	Ligado	0v	172 metros	-7.4890 -35.2956
27/03/2024 22:21:38	Rodovia PE-082 - Ferreiros - PE	66	Ligado	0v	560 metros	-7.4857 -35.2919
27/03/2024 22:22:18	Rodovia PE-082 - Ferreiros - PE	66	Ligado	0v	741 metros	-7.4813 -35.2868
27/03/2024 22:22:58	Rodovia PE-082 - Ferreiros - PE	57	Ligado	0v	726 metros	-7.4770 -35.2819
27/03/2024 22:23:38	Rodovia PE-082 - Ferreiros - PE	55	Ligado	0v	647 metros	-7.4731 -35.2775
27/03/2024 22:24:04	Rodovia PE-082 - Ferreiros - PE	12	Ligado	0v	265 metros	-7.4715 -35.2757
27/03/2024 22:24:19	Rodovia PE-082 - Ferreiros - PE	22	Ligado	0v	79 metros	-7.4711 -35.2752
27/03/2024 22:24:59	Rodovia PE-082 - Ferreiros - PE	44	Ligado	0v	312 metros	-7.4693 -35.2730
27/03/2024 22:25:39	Rodovia PE-082 - Ferreiros - PE	39	Ligado	0v	469 metros	-7.4667 -35.2697
27/03/2024 22:26:19	Rodovia PE-082 - Ferreiros - PE	49	Ligado	0v	535 metros	-7.4638 -35.2658
27/03/2024 22:26:59	Rodovia PE-082 - Ferreiros - PE	55	Ligado	0v	563 metros	-7.4608 -35.2617
27/03/2024 22:27:39	Rodovia PE-082 - Ferreiros - PE	50	Ligado	0v	574 metros	-7.4577 -35.2576
27/03/2024 22:28:19	Rodovia PE-082 - Ferreiros - PE	34	Ligado	0v	536 metros	-7.4547 -35.2537
27/03/2024 22:28:35	Rodovia PE-082 - Ferreiros - PE	41	Ligado	0v	175 metros	-7.4536 -35.2527
27/03/2024 22:28:59	Rodovia PE-082 - Ferreiros - PE	34	Ligado	0v	270 metros	-7.4513 -35.2518
27/03/2024 22:29:39	Rodovia PE-082 - Ferreiros - PE	29	Ligado	0v	344 metros	-7.4484 -35.2507
27/03/2024 22:29:53	Rodovia PE-082 - Ferreiros - PE	17	Ligado	0v	100 metros	-7.4476 -35.2504
27/03/2024 22:30:19	Rodovia PE-082 - Ferreiros - PE	0	Ligado	0v	Parado	-7.4476 -35.2504
27/03/2024 22:30:59	Rodovia PE-082 - Ferreiros - PE	11	Ligado	0v	62 metros	-7.4471 -35.2502

27/03/2024 22:31:31	Rodovia PE-082 - Ferreiros - PE	31	Ligado	0v	199 metros	-7.4453 -35.2498
27/03/2024 22:32:19	Rodovia PE-082 - Ferreiros - PE	43	Ligado	0v	523 metros	-7.4406 -35.2501
27/03/2024 22:32:32	Rodovia PE-082 - Ferreiros - PE	47	Ligado	0v	173 metros	-7.4391 -35.2503
27/03/2024 22:32:48	Rodovia PE-082 - Ferreiros - PE	46	Ligado	0v	213 metros	-7.4374 -35.2510
27/03/2024 22:32:59	Rodovia PE-082 - Ferreiros - PE	50	Ligado	0v	148 metros	-7.4362 -35.2516
27/03/2024 22:33:39	Rodovia PE-082 - Camutanga - PE	54	Ligado	0v	654 metros	-7.4309 -35.2543
27/03/2024 22:34:07	Rodovia PE-082 - Camutanga - PE	36	Ligado	0v	392 metros	-7.4277 -35.2558
27/03/2024 22:34:19	Rodovia PE-082 - Camutanga - PE	36	Ligado	0v	131 metros	-7.4266 -35.2561
27/03/2024 22:34:59	Rodovia PE-082 - Camutanga - PE	54	Ligado	0v	384 metros	-7.4237 -35.2579
27/03/2024 22:35:14	Rodovia PE-082 - Camutanga - PE	14	Ligado	0v	549 metros	-7.4223 -35.2585
27/03/2024 22:35:24	Rodovia PE-082 - Camutanga - PE	13	Ligado	0v	Parado	-7.4223 -35.2585
27/03/2024 22:35:39	Rodovia PE-082 - Camutanga - PE	19	Ligado	0v	120 metros	-7.4213 -35.2588
27/03/2024 22:35:50	Rodovia PE-082 - Camutanga - PE	26	Ligado	0v	79 metros	-7.4206 -35.2590
27/03/2024 22:36:19	Rodovia PE-082 - Camutanga - PE	0	Ligado	0v	113 metros	-7.4196 -35.2592
27/03/2024 22:36:59	Rodovia PE-082 - Camutanga - PE	23	Ligado	0v	180 metros	-7.4181 -35.2598
27/03/2024 22:37:39	Rodovia PE-082 - Camutanga - PE	21	Ligado	0v	232 metros	-7.4163 -35.2609
27/03/2024 22:37:54	Rodovia Pe Oitenta e Dois - Camutanga - PE	19	Ligado	0v	97 metros	-7.4156 -35.2613
27/03/2024 22:38:16	Rua Santa Cruz - Camutanga - PE	38	Ligado	0v	190 metros	-7.4151 -35.2630
27/03/2024 22:38:59	Rua Santa Cruz - Camutanga - PE	49	Ligado	0v	517 metros	-7.4117 -35.2662
27/03/2024 22:39:39	Rua Santa Cruz - Camutanga - PE	20	Ligado	0v	288 metros	-7.4099 -35.2680
27/03/2024 22:40:19	Rua Santa Cruz - Camutanga - PE	24	Ligado	0v	225 metros	-7.4085 -35.2694
27/03/2024 22:40:59	Rua Santa Cruz - Camutanga - PE	19	Ligado	0v	267 metros	-7.4069 -35.2713

27/03/2024 22:41:39	Rua Santa Cruz - Camutanga - PE	12	Ligado	0v	64 metros	-7.4066 -35.2717
27/03/2024 22:42:19	Rua Santa Cruz - Camutanga - PE	19	Ligado	0v	185 metros	-7.4053 -35.2728
27/03/2024 22:42:59	Rua Santa Cruz - Camutanga - PE	10	Ligado	0v	103 metros	-7.4046 -35.2734
27/03/2024 22:43:23	Rua Santa Cruz - Camutanga - PE	17	Ligado	0v	85 metros	-7.4039 -35.2738
27/03/2024 22:43:39	Rua Santa Cruz - Itambé - PE	18	Ligado	0v	70 metros	-7.4033 -35.2736
27/03/2024 22:43:50	Rua Santa Cruz - Itambé - PE	14	Ligado	0v	55 metros	-7.4028 -35.2734
27/03/2024 22:44:19	Rua Santa Cruz - Itambé - PE	0	Ligado	0v	Parado	-7.4028 -35.2734
27/03/2024 22:44:59	Rua Santa Cruz - Itambé - PE	0	Ligado	0v	98 metros	-7.4021 -35.2738
27/03/2024 22:45:39	Rua Santa Cruz - Itambé - PE	10	Ligado	0v	110 metros	-7.4013 -35.2744
27/03/2024 22:46:19	Rua Santa Cruz - Itambé - PE	0	Ligado	0v	125 metros	-7.4004 -35.2750
27/03/2024 22:46:59	Rua Santa Cruz - Itambé - PE	0	Ligado	0v	127 metros	-7.3994 -35.2756
27/03/2024 22:47:39	Rua Goiana - Itambé - PE	0	Ligado	0v	93 metros	-7.3986 -35.2760
27/03/2024 22:48:19	Rua Goiana - Itambé - PE	0	Ligado	0v	Parado	-7.3986 -35.2760
27/03/2024 22:48:40	Rua Santa Cruz - Itambé - PE	10	Ligado	0v	80 metros	-7.3993 -35.2756
27/03/2024 22:48:59	Rua Santa Cruz - Itambé - PE	15	Ligado	0v	55 metros	-7.3997 -35.2754
27/03/2024 22:49:39	Rua Santa Cruz - Itambé - PE	0	Ligado	0v	178 metros	-7.4011 -35.2746
27/03/2024 22:50:19	Rua Santa Cruz - Itambé - PE	0	Ligado	0v	128 metros	-7.4020 -35.2739
27/03/2024 22:50:59	Itambé - PE	0	Ligado	0v	81 metros	-7.4025 -35.2734
27/03/2024 22:51:28	Rua Santa Cruz - Itambé - PE	20	Ligado	0v	101 metros	-7.4034 -35.2736
27/03/2024 22:51:38	Rua Santa Cruz - Itambé - PE	22	Ligado	0v	Parado	-7.4034 -35.2736
27/03/2024 22:51:54	Rua Santa Cruz - Camutanga - PE	12	Ligado	0v	109 metros	-7.4044 -35.2735
27/03/2024 22:52:19	Avenida Pedro de Albuquerque Uchôa - Camutanga - PE	10	Ligado	0v	106 metros	-7.4050 -35.2743

27/03/2024 22:52:30	Avenida Pedro de Albuquerque Uchôa - Camutanga - PE	11	Ligado	0v	Parado	-7.4050 -35.2743
27/03/2024 22:52:59	Avenida Pedro de Albuquerque Uchôa - Camutanga - PE	19	Ligado	0v	183 metros	-7.4054 -35.2759
27/03/2024 22:53:39	Avenida Pedro de Albuquerque Uchôa - Camutanga - PE	0	Ligado	0v	111 metros	-7.4057 -35.2768
27/03/2024 22:54:19	Avenida Pedro de Albuquerque Uchôa - Camutanga - PE	11	Ligado	0v	95 metros	-7.4061 -35.2776
27/03/2024 22:54:39	Avenida Pedro de Albuquerque Uchôa - Camutanga - PE	10	Ligado	0v	60 metros	-7.4064 -35.2780
27/03/2024 22:54:59	Rua António Bento Nogueira - Camutanga - PE	11	Ligado	0v	65 metros	-7.4069 -35.2777
27/03/2024 22:55:39	Rua António Bento Nogueira - Camutanga - PE	0	Ligado	0v	123 metros	-7.4079 -35.2772
27/03/2024 22:56:19	Rua Joaquim Nabuco - Camutanga - PE	0	Ligado	0v	110 metros	-7.4084 -35.2780
27/03/2024 22:56:54	Rua Joaquim Nabuco - Camutanga - PE	11	Ligado	0v	55 metros	-7.4086 -35.2785
27/03/2024 22:57:05	Rua Joaquim Nabuco - Camutanga - PE	10	Ligado	0v	Parado	-7.4086 -35.2785
27/03/2024 22:57:39	Rua Joaquim Nabuco - Camutanga - PE	0	Ligado	0v	Parado	-7.4086 -35.2785
27/03/2024 22:58:07	Rua Joaquim Nabuco - Camutanga - PE	17	Ligado	0v	Parado	-7.4086 -35.2785
27/03/2024 22:58:19	Rua Joaquim Nabuco - Camutanga - PE	15	Ligado	0v	56 metros	-7.4084 -35.2780
27/03/2024 22:58:59	Rua Joaquim Nabuco - Camutanga - PE	0	Ligado	0v	175 metros	-7.4077 -35.2767
27/03/2024 22:59:39	Rua Joaquim Nabuco - Camutanga - PE	0	Ligado	0v	91 metros	-7.4073 -35.2759
27/03/2024 23:00:19	Avenida Moisés Correia - Camutanga - PE	17	Ligado	0v	77 metros	-7.4078 -35.2756
27/03/2024 23:00:59	Travessa José Batista - Camutanga - PE	10	Ligado	0v	120 metros	-7.4089 -35.2752
27/03/2024 23:01:39	Rua Vereadora Helena de Souza Cavalcanti - Camutanga - PE	0	Ligado	0v	68 metros	-7.4092 -35.2757
27/03/2024 23:02:19	Rua Vereadora Helena de Souza Cavalcanti - Camutanga - PE	10	Ligado	0v	103 metros	-7.4101 -35.2754
27/03/2024 23:02:59	Rua Vereadora Helena de Souza Cavalcanti - Camutanga - PE	0	Ligado	0v	Parado	-7.4101 -35.2754
27/03/2024 23:03:39	Rua Juscelino Kubitschek - Camutanga - PE	10	Ligado	0v	96 metros	-7.4106 -35.2747
27/03/2024 23:04:20	Rua Juscelino Kubitschek - Camutanga - PE	0	Ligado	0v	Parado	-7.4106 -35.2747

27/03/2024 23:04:33	Avenida Moisés Correia - Camutanga - PE	10	Ligado	0v	64 metros	-7.4103 -35.2742
27/03/2024 23:05:00	Avenida Moisés Correia - Camutanga - PE	15	Ligado	0v	83 metros	-7.4097 -35.2746
27/03/2024 23:05:40	Avenida Moisés Correia - Camutanga - PE	0	Ligado	0v	143 metros	-7.4085 -35.2752
27/03/2024 23:06:20	Avenida Moisés Correia - Camutanga - PE	0	Ligado	0v	140 metros	-7.4074 -35.2758
27/03/2024 23:06:30	Avenida Moisés Correia - Camutanga - PE	14	Ligado	0v	Parado	-7.4074 -35.2758
27/03/2024 23:07:00	Avenida Moisés Correia - Camutanga - PE	0	Ligado	0v	Parado	-7.4074 -35.2758
27/03/2024 23:07:40	Avenida Moisés Correia - Camutanga - PE	0	Ligado	0v	Parado	-7.4074 -35.2758
27/03/2024 23:08:20	Avenida Moisés Correia - Camutanga - PE	0	Ligado	0v	Parado	-7.4074 -35.2758
27/03/2024 23:09:00	Avenida Moisés Correia - Camutanga - PE	0	Ligado	0v	53 metros	-7.4074 -35.2753
27/03/2024 23:09:40	Avenida Moisés Correia - Camutanga - PE	0	Ligado	0v	Parado	-7.4074 -35.2753
27/03/2024 23:10:20	Avenida Moisés Correia - Camutanga - PE	0	Ligado	0v	Parado	-7.4074 -35.2753
27/03/2024 23:11:00	Avenida Moisés Correia - Camutanga - PE	0	Ligado	0v	Parado	-7.4074 -35.2753
27/03/2024 23:11:40	Avenida Moisés Correia - Camutanga - PE	0	Ligado	0v	Parado	-7.4074 -35.2753
27/03/2024 23:12:20	Avenida Moisés Correia - Camutanga - PE	0	Ligado	0v	Parado	-7.4074 -35.2753
27/03/2024 23:13:00	Avenida Moisés Correia - Camutanga - PE	0	Ligado	0v	Parado	-7.4074 -35.2753
27/03/2024 23:13:01						
27/03/2024 23:13:23	Avenida Moisés Correia - Camutanga - PE	0	Desligado	0v	Parado	-7.4074 -35.2753
27/03/2024 23:18:00	Avenida Moisés Correia - Camutanga - PE	0	Desligado	0v	Parado	-7.4074 -35.2753
27/03/2024 23:23:00	Avenida Moisés Correia - Camutanga - PE	0	Desligado	0v	Parado	-7.4074 -35.2753
27/03/2024 23:28:00	Avenida Moisés Correia - Camutanga - PE	0	Desligado	0v	Parado	-7.4074 -35.2753
27/03/2024 23:33:00	Avenida Moisés Correia - Camutanga - PE	0	Desligado	0v	Parado	-7.4074 -35.2753
27/03/2024 23:38:00	Avenida Moisés Correia - Camutanga - PE	0	Desligado	0v	Parado	-7.4074 -35.2753

28/03/2024 07:08:56	Avenida Moisés Correia - Camutanga - PE	0	Desligado	0v	Parado	-7.4074 -35.2753
28/03/2024 07:13:56	Avenida Moisés Correia - Camutanga - PE	0	Desligado	0v	Parado	-7.4074 -35.2753
28/03/2024 07:18:56	Avenida Moisés Correia - Camutanga - PE	0	Desligado	0v	Parado	-7.4074 -35.2753
28/03/2024 07:23:56	Avenida Moisés Correia - Camutanga - PE	0	Desligado	0v	Parado	-7.4074 -35.2753
28/03/2024 07:28:56	Avenida Moisés Correia - Camutanga - PE	0	Desligado	0v	Parado	-7.4074 -35.2753
28/03/2024 07:33:56	Avenida Moisés Correia - Camutanga - PE	0	Desligado	0v	Parado	-7.4074 -35.2753
28/03/2024 07:38:56	Avenida Moisés Correia - Camutanga - PE	0	Desligado	0v	Parado	-7.4074 -35.2753
28/03/2024 07:39:32						
28/03/2024 07:39:36	Avenida Moisés Correia - Camutanga - PE	0	Ligado	0v	Parado	-7.4074 -35.2753
28/03/2024 07:40:28	Avenida Moisés Correia - Camutanga - PE	0	Ligado	0v	Parado	-7.4074 -35.2753
28/03/2024 07:41:08	Avenida Moisés Correia - Camutanga - PE	0	Ligado	0v	Parado	-7.4074 -35.2753
28/03/2024 07:41:48	Avenida Moisés Correia - Camutanga - PE	0	Ligado	0v	Parado	-7.4074 -35.2753
28/03/2024 07:42:28	Avenida Moisés Correia - Camutanga - PE	0	Ligado	0v	Parado	-7.4074 -35.2753
28/03/2024 07:43:08	Avenida Moisés Correia - Camutanga - PE	0	Ligado	0v	Parado	-7.4074 -35.2753
28/03/2024 07:43:48	Avenida Moisés Correia - Camutanga - PE	0	Ligado	0v	Parado	-7.4074 -35.2753
28/03/2024 07:44:28	Avenida Moisés Correia - Camutanga - PE	0	Ligado	0v	Parado	-7.4074 -35.2753
28/03/2024 07:45:08	Avenida Moisés Correia - Camutanga - PE	0	Ligado	0v	Parado	-7.4074 -35.2753
28/03/2024 07:45:48	Avenida Moisés Correia - Camutanga - PE	0	Ligado	0v	Parado	-7.4074 -35.2753
28/03/2024 07:46:28	Avenida Moisés Correia - Camutanga - PE	0	Ligado	0v	Parado	-7.4074 -35.2753
28/03/2024 07:47:08	Avenida Moisés Correia - Camutanga - PE	0	Ligado	0v	Parado	-7.4074 -35.2753
28/03/2024 07:47:48	Avenida Moisés Correia - Camutanga - PE	0	Ligado	0v	Parado	-7.4074 -35.2753
28/03/2024 07:48:06	Avenida Moisés Correia - Camutanga - PE	0	Ligado	0v	Parado	-7.4074 -35.2753

28/03/2024
07:48:08



28/03/2024 07:52:48	Avenida Moisés Correia - Camutanga - PE	0	Desligado	0v	Parado	-7.4074 -35.2753
28/03/2024 07:57:48	Avenida Moisés Correia - Camutanga - PE	0	Desligado	0v	Parado	-7.4074 -35.2753
28/03/2024 08:02:48	Avenida Moisés Correia - Camutanga - PE	0	Desligado	0v	Parado	-7.4074 -35.2753
28/03/2024 08:07:48	Avenida Moisés Correia - Camutanga - PE	0	Desligado	0v	Parado	-7.4074 -35.2753
28/03/2024 08:12:48	Avenida Moisés Correia - Camutanga - PE	0	Desligado	0v	Parado	-7.4074 -35.2753
28/03/2024 08:17:48	Avenida Moisés Correia - Camutanga - PE	0	Desligado	0v	Parado	-7.4074 -35.2753
28/03/2024 08:22:48	Avenida Moisés Correia - Camutanga - PE	0	Desligado	0v	Parado	-7.4074 -35.2753
28/03/2024 08:27:48	Avenida Moisés Correia - Camutanga - PE	0	Desligado	0v	Parado	-7.4074 -35.2753
28/03/2024 08:32:48	Avenida Moisés Correia - Camutanga - PE	0	Desligado	0v	Parado	-7.4074 -35.2753
28/03/2024 08:37:48	Avenida Moisés Correia - Camutanga - PE	0	Desligado	0v	Parado	-7.4074 -35.2753
28/03/2024 08:42:48	Avenida Moisés Correia - Camutanga - PE	0	Desligado	0v	Parado	-7.4074 -35.2753
28/03/2024 08:47:48	Avenida Moisés Correia - Camutanga - PE	0	Desligado	0v	Parado	-7.4074 -35.2753
28/03/2024 08:52:48	Avenida Moisés Correia - Camutanga - PE	0	Desligado	0v	Parado	-7.4074 -35.2753
28/03/2024 08:57:48	Avenida Moisés Correia - Camutanga - PE	0	Desligado	0v	Parado	-7.4074 -35.2753
28/03/2024 09:02:48	Avenida Moisés Correia - Camutanga - PE	0	Desligado	0v	Parado	-7.4074 -35.2753
28/03/2024 09:07:48	Avenida Moisés Correia - Camutanga - PE	0	Desligado	0v	Parado	-7.4074 -35.2753
28/03/2024 09:12:48	Avenida Moisés Correia - Camutanga - PE	0	Desligado	0v	Parado	-7.4074 -35.2753
28/03/2024 09:17:48	Avenida Moisés Correia - Camutanga - PE	0	Desligado	0v	Parado	-7.4074 -35.2753
28/03/2024 09:22:48	Avenida Moisés Correia - Camutanga - PE	0	Desligado	0v	Parado	-7.4074 -35.2753
28/03/2024 09:27:48	Avenida Moisés Correia - Camutanga - PE	0	Desligado	0v	Parado	-7.4074 -35.2753
28/03/2024 09:32:48	Avenida Moisés Correia - Camutanga - PE	0	Desligado	0v	Parado	-7.4074 -35.2753

28/03/2024 09:37:48	Avenida Moisés Correia - Camutanga - PE	0	Desligado	0v	Parado	-7.4074 -35.2753
28/03/2024 09:42:48	Avenida Moisés Correia - Camutanga - PE	0	Desligado	0v	Parado	-7.4074 -35.2753
28/03/2024 09:47:48	Avenida Moisés Correia - Camutanga - PE	0	Desligado	0v	Parado	-7.4074 -35.2753
28/03/2024 09:52:48	Avenida Moisés Correia - Camutanga - PE	0	Desligado	0v	Parado	-7.4074 -35.2753
28/03/2024 09:57:48	Avenida Moisés Correia - Camutanga - PE	0	Desligado	0v	Parado	-7.4074 -35.2753
28/03/2024 10:02:48	Avenida Moisés Correia - Camutanga - PE	0	Desligado	0v	Parado	-7.4074 -35.2753
28/03/2024 10:07:48	Avenida Moisés Correia - Camutanga - PE	0	Desligado	0v	Parado	-7.4074 -35.2753
28/03/2024 10:12:48	Avenida Moisés Correia - Camutanga - PE	0	Desligado	0v	Parado	-7.4074 -35.2753
28/03/2024 10:17:48	Avenida Moisés Correia - Camutanga - PE	0	Desligado	0v	Parado	-7.4074 -35.2753
28/03/2024 10:22:48	Avenida Moisés Correia - Camutanga - PE	0	Desligado	0v	Parado	-7.4074 -35.2753
28/03/2024 10:27:48	Avenida Moisés Correia - Camutanga - PE	0	Desligado	0v	Parado	-7.4074 -35.2753
28/03/2024 10:32:48	Avenida Moisés Correia - Camutanga - PE	0	Desligado	0v	Parado	-7.4074 -35.2753
28/03/2024 10:37:48	Avenida Moisés Correia - Camutanga - PE	0	Desligado	0v	Parado	-7.4074 -35.2753
28/03/2024 10:42:48	Avenida Moisés Correia - Camutanga - PE	0	Desligado	0v	Parado	-7.4074 -35.2753
28/03/2024 10:47:48	Avenida Moisés Correia - Camutanga - PE	0	Desligado	0v	Parado	-7.4074 -35.2753
28/03/2024 10:52:48	Avenida Moisés Correia - Camutanga - PE	0	Desligado	0v	Parado	-7.4074 -35.2753
28/03/2024 10:57:49	Avenida Moisés Correia - Camutanga - PE	0	Desligado	0v	Parado	-7.4074 -35.2753
28/03/2024 11:02:49	Avenida Moisés Correia - Camutanga - PE	0	Desligado	0v	Parado	-7.4074 -35.2753
28/03/2024 11:07:49	Avenida Moisés Correia - Camutanga - PE	0	Desligado	0v	Parado	-7.4074 -35.2753
28/03/2024 11:12:49	Avenida Moisés Correia - Camutanga - PE	0	Desligado	0v	Parado	-7.4074 -35.2753
28/03/2024 11:17:49	Avenida Moisés Correia - Camutanga - PE	0	Desligado	0v	Parado	-7.4074 -35.2753
28/03/2024 11:22:49	Avenida Moisés Correia - Camutanga - PE	0	Desligado	0v	Parado	-7.4074 -35.2753



28/03/2024 18:40:18						
28/03/2024 18:40:54	Avenida Moisés Correia - Camutanga - PE	0	Ligado	0v	Parado	-7.4074 -35.2753
28/03/2024 18:41:34	Avenida Moisés Correia - Camutanga - PE	0	Ligado	0v	Parado	-7.4074 -35.2753
28/03/2024 18:42:14	Avenida Moisés Correia - Camutanga - PE	0	Ligado	0v	Parado	-7.4074 -35.2753
28/03/2024 18:42:55	Avenida Moisés Correia - Camutanga - PE	0	Ligado	0v	Parado	-7.4074 -35.2753
28/03/2024 18:43:35	Avenida Moisés Correia - Camutanga - PE	0	Ligado	0v	Parado	-7.4074 -35.2753
28/03/2024 18:45:52	Avenida Moisés Correia - Camutanga - PE	0	Ligado	0v	Parado	-7.4074 -35.2753
28/03/2024 18:46:32	Avenida Moisés Correia - Camutanga - PE	0	Ligado	0v	Parado	-7.4074 -35.2753
28/03/2024 18:47:12	Avenida Moisés Correia - Camutanga - PE	0	Ligado	0v	Parado	-7.4074 -35.2753
28/03/2024 18:47:52	Avenida Moisés Correia - Camutanga - PE	0	Ligado	0v	Parado	-7.4074 -35.2753
28/03/2024 18:48:32	Avenida Moisés Correia - Camutanga - PE	0	Ligado	0v	Parado	-7.4074 -35.2753
28/03/2024 18:49:12	Avenida Moisés Correia - Camutanga - PE	0	Ligado	0v	Parado	-7.4074 -35.2753
28/03/2024 18:49:52	Avenida Moisés Correia - Camutanga - PE	0	Ligado	0v	Parado	-7.4074 -35.2753
28/03/2024 18:50:23	Avenida Moisés Correia - Camutanga - PE	0	Ligado	0v	Parado	-7.4074 -35.2753
28/03/2024 18:50:25						
28/03/2024 18:54:52	Avenida Moisés Correia - Camutanga - PE	0	Desligado	0v	Parado	-7.4074 -35.2753
28/03/2024 18:59:52	Avenida Moisés Correia - Camutanga - PE	0	Desligado	0v	Parado	-7.4074 -35.2753
28/03/2024 19:04:52	Avenida Moisés Correia - Camutanga - PE	0	Desligado	0v	Parado	-7.4074 -35.2753
28/03/2024 19:09:52	Avenida Moisés Correia - Camutanga - PE	0	Desligado	0v	Parado	-7.4074 -35.2753
28/03/2024 19:14:52	Avenida Moisés Correia - Camutanga - PE	0	Desligado	0v	Parado	-7.4074 -35.2753
28/03/2024 19:19:52	Avenida Moisés Correia - Camutanga - PE	0	Desligado	0v	Parado	-7.4074 -35.2753
28/03/2024 19:24:52	Avenida Moisés Correia - Camutanga - PE	0	Desligado	0v	Parado	-7.4074 -35.2753

28/03/2024 23:13:47	Avenida Moisés Correia - Camutanga - PE	0	Desligado	0v	Parado	-7.4074 -35.2753
28/03/2024 23:18:47	Avenida Moisés Correia - Camutanga - PE	0	Desligado	0v	Parado	-7.4074 -35.2753
28/03/2024 23:23:47	Avenida Moisés Correia - Camutanga - PE	0	Desligado	0v	Parado	-7.4074 -35.2753
28/03/2024 23:28:47	Avenida Moisés Correia - Camutanga - PE	0	Desligado	0v	Parado	-7.4074 -35.2753
28/03/2024 23:33:47	Avenida Moisés Correia - Camutanga - PE	0	Desligado	0v	Parado	-7.4074 -35.2753
28/03/2024 23:38:47	Avenida Moisés Correia - Camutanga - PE	0	Desligado	0v	Parado	-7.4074 -35.2753
28/03/2024 23:43:47	Avenida Moisés Correia - Camutanga - PE	0	Desligado	0v	Parado	-7.4074 -35.2753
28/03/2024 23:48:47	Avenida Moisés Correia - Camutanga - PE	0	Desligado	0v	Parado	-7.4074 -35.2753
28/03/2024 23:53:47	Avenida Moisés Correia - Camutanga - PE	0	Desligado	0v	Parado	-7.4074 -35.2753
28/03/2024 23:58:47	Avenida Moisés Correia - Camutanga - PE	0	Desligado	0v	Parado	-7.4074 -35.2753
29/03/2024 00:03:47	Avenida Moisés Correia - Camutanga - PE	0	Desligado	0v	Parado	-7.4074 -35.2753
29/03/2024 00:08:47	Avenida Moisés Correia - Camutanga - PE	0	Desligado	0v	Parado	-7.4074 -35.2753
29/03/2024 00:13:47	Avenida Moisés Correia - Camutanga - PE	0	Desligado	0v	Parado	-7.4074 -35.2753
29/03/2024 00:18:47	Avenida Moisés Correia - Camutanga - PE	0	Desligado	0v	Parado	-7.4074 -35.2753
29/03/2024 00:23:47	Avenida Moisés Correia - Camutanga - PE	0	Desligado	0v	Parado	-7.4074 -35.2753
29/03/2024 00:28:47	Avenida Moisés Correia - Camutanga - PE	0	Desligado	0v	Parado	-7.4074 -35.2753
29/03/2024 00:33:47	Avenida Moisés Correia - Camutanga - PE	0	Desligado	0v	Parado	-7.4074 -35.2753
29/03/2024 00:38:47	Avenida Moisés Correia - Camutanga - PE	0	Desligado	0v	Parado	-7.4074 -35.2753
29/03/2024 00:43:47	Avenida Moisés Correia - Camutanga - PE	0	Desligado	0v	Parado	-7.4074 -35.2753
29/03/2024 00:48:47	Avenida Moisés Correia - Camutanga - PE	0	Desligado	0v	Parado	-7.4074 -35.2753
29/03/2024 00:53:47	Avenida Moisés Correia - Camutanga - PE	0	Desligado	0v	Parado	-7.4074 -35.2753
29/03/2024 00:58:47	Avenida Moisés Correia - Camutanga - PE	0	Desligado	0v	Parado	-7.4074 -35.2753

29/03/2024 23:14:38	Avenida Moisés Correia - Camutanga - PE	0	Desligado	0v	Parado	-7.4074 -35.2753
29/03/2024 23:19:38	Avenida Moisés Correia - Camutanga - PE	0	Desligado	0v	Parado	-7.4074 -35.2753
29/03/2024 23:24:38	Avenida Moisés Correia - Camutanga - PE	0	Desligado	0v	Parado	-7.4074 -35.2753
29/03/2024 23:29:38	Avenida Moisés Correia - Camutanga - PE	0	Desligado	0v	Parado	-7.4074 -35.2753
29/03/2024 23:34:38	Avenida Moisés Correia - Camutanga - PE	0	Desligado	0v	Parado	-7.4074 -35.2753
29/03/2024 23:39:38	Avenida Moisés Correia - Camutanga - PE	0	Desligado	0v	Parado	-7.4074 -35.2753
29/03/2024 23:44:38	Avenida Moisés Correia - Camutanga - PE	0	Desligado	0v	Parado	-7.4074 -35.2753
29/03/2024 23:49:38	Avenida Moisés Correia - Camutanga - PE	0	Desligado	0v	Parado	-7.4074 -35.2753
29/03/2024 23:54:38	Avenida Moisés Correia - Camutanga - PE	0	Desligado	0v	Parado	-7.4074 -35.2753
29/03/2024 23:59:38	Avenida Moisés Correia - Camutanga - PE	0	Desligado	0v	Parado	-7.4074 -35.2753
30/03/2024 00:04:38	Avenida Moisés Correia - Camutanga - PE	0	Desligado	0v	Parado	-7.4074 -35.2753
30/03/2024 00:09:38	Avenida Moisés Correia - Camutanga - PE	0	Desligado	0v	Parado	-7.4074 -35.2753
30/03/2024 00:14:38	Avenida Moisés Correia - Camutanga - PE	0	Desligado	0v	Parado	-7.4074 -35.2753
30/03/2024 00:19:38	Avenida Moisés Correia - Camutanga - PE	0	Desligado	0v	Parado	-7.4074 -35.2753
30/03/2024 00:24:38	Avenida Moisés Correia - Camutanga - PE	0	Desligado	0v	Parado	-7.4074 -35.2753
30/03/2024 00:29:38	Avenida Moisés Correia - Camutanga - PE	0	Desligado	0v	Parado	-7.4074 -35.2753
30/03/2024 00:34:38	Avenida Moisés Correia - Camutanga - PE	0	Desligado	0v	Parado	-7.4074 -35.2753
30/03/2024 00:39:38	Avenida Moisés Correia - Camutanga - PE	0	Desligado	0v	Parado	-7.4074 -35.2753
30/03/2024 00:44:38	Avenida Moisés Correia - Camutanga - PE	0	Desligado	0v	Parado	-7.4074 -35.2753
30/03/2024 00:49:38	Avenida Moisés Correia - Camutanga - PE	0	Desligado	0v	Parado	-7.4074 -35.2753
30/03/2024 00:54:38	Avenida Moisés Correia - Camutanga - PE	0	Desligado	0v	Parado	-7.4074 -35.2753
30/03/2024 00:59:38	Avenida Moisés Correia - Camutanga - PE	0	Desligado	0v	Parado	-7.4074 -35.2753

30/03/2024 08:24:38	Avenida Moisés Correia - Camutanga - PE	0	Desligado	0v	Parado	-7.4074 -35.2753
30/03/2024 08:29:38	Avenida Moisés Correia - Camutanga - PE	0	Desligado	0v	Parado	-7.4074 -35.2753
30/03/2024 08:34:38	Avenida Moisés Correia - Camutanga - PE	0	Desligado	0v	Parado	-7.4074 -35.2753
30/03/2024 08:39:38	Avenida Moisés Correia - Camutanga - PE	0	Desligado	0v	Parado	-7.4074 -35.2753
30/03/2024 08:44:38	Avenida Moisés Correia - Camutanga - PE	0	Desligado	0v	Parado	-7.4074 -35.2753
30/03/2024 08:49:38	Avenida Moisés Correia - Camutanga - PE	0	Desligado	0v	Parado	-7.4074 -35.2753
30/03/2024 08:54:38	Avenida Moisés Correia - Camutanga - PE	0	Desligado	0v	Parado	-7.4074 -35.2753
30/03/2024 08:59:38	Avenida Moisés Correia - Camutanga - PE	0	Desligado	0v	Parado	-7.4074 -35.2753
30/03/2024 09:04:38	Avenida Moisés Correia - Camutanga - PE	0	Desligado	0v	Parado	-7.4074 -35.2753
30/03/2024 09:09:38	Avenida Moisés Correia - Camutanga - PE	0	Desligado	0v	Parado	-7.4074 -35.2753
30/03/2024 09:14:38	Avenida Moisés Correia - Camutanga - PE	0	Desligado	0v	Parado	-7.4074 -35.2753
30/03/2024 09:19:38	Avenida Moisés Correia - Camutanga - PE	0	Desligado	0v	Parado	-7.4074 -35.2753
30/03/2024 09:24:38	Avenida Moisés Correia - Camutanga - PE	0	Desligado	0v	Parado	-7.4074 -35.2753
30/03/2024 09:29:38	Avenida Moisés Correia - Camutanga - PE	0	Desligado	0v	Parado	-7.4074 -35.2753
30/03/2024 09:34:38	Avenida Moisés Correia - Camutanga - PE	0	Desligado	0v	Parado	-7.4074 -35.2753
30/03/2024 09:39:38	Avenida Moisés Correia - Camutanga - PE	0	Desligado	0v	Parado	-7.4074 -35.2753
30/03/2024 09:44:38	Avenida Moisés Correia - Camutanga - PE	0	Desligado	0v	Parado	-7.4074 -35.2753
30/03/2024 09:49:39	Avenida Moisés Correia - Camutanga - PE	0	Desligado	0v	Parado	-7.4074 -35.2753
30/03/2024 09:54:39	Avenida Moisés Correia - Camutanga - PE	0	Desligado	0v	Parado	-7.4074 -35.2753
30/03/2024 09:59:39	Avenida Moisés Correia - Camutanga - PE	0	Desligado	0v	Parado	-7.4074 -35.2753
30/03/2024 10:04:39	Avenida Moisés Correia - Camutanga - PE	0	Desligado	0v	Parado	-7.4074 -35.2753
30/03/2024 10:09:39	Avenida Moisés Correia - Camutanga - PE	0	Desligado	0v	Parado	-7.4074 -35.2753

30/03/2024 23:11:33	Avenida Moisés Correia - Camutanga - PE	0	Desligado	0v	Parado	-7.4074 -35.2753
30/03/2024 23:16:33	Avenida Moisés Correia - Camutanga - PE	0	Desligado	0v	Parado	-7.4074 -35.2753
30/03/2024 23:21:33	Avenida Moisés Correia - Camutanga - PE	0	Desligado	0v	Parado	-7.4074 -35.2753
30/03/2024 23:26:33	Avenida Moisés Correia - Camutanga - PE	0	Desligado	0v	Parado	-7.4074 -35.2753
30/03/2024 23:31:33	Avenida Moisés Correia - Camutanga - PE	0	Desligado	0v	Parado	-7.4074 -35.2753
30/03/2024 23:36:33	Avenida Moisés Correia - Camutanga - PE	0	Desligado	0v	Parado	-7.4074 -35.2753
30/03/2024 23:41:33	Avenida Moisés Correia - Camutanga - PE	0	Desligado	0v	Parado	-7.4074 -35.2753
30/03/2024 23:46:33	Avenida Moisés Correia - Camutanga - PE	0	Desligado	0v	Parado	-7.4074 -35.2753
30/03/2024 23:51:33	Avenida Moisés Correia - Camutanga - PE	0	Desligado	0v	Parado	-7.4074 -35.2753
30/03/2024 23:56:33	Avenida Moisés Correia - Camutanga - PE	0	Desligado	0v	Parado	-7.4074 -35.2753
31/03/2024 00:01:33	Avenida Moisés Correia - Camutanga - PE	0	Desligado	0v	Parado	-7.4074 -35.2753
31/03/2024 00:06:33	Avenida Moisés Correia - Camutanga - PE	0	Desligado	0v	Parado	-7.4074 -35.2753
31/03/2024 00:11:33	Avenida Moisés Correia - Camutanga - PE	0	Desligado	0v	Parado	-7.4074 -35.2753
31/03/2024 00:16:33	Avenida Moisés Correia - Camutanga - PE	0	Desligado	0v	Parado	-7.4074 -35.2753
31/03/2024 00:21:33	Avenida Moisés Correia - Camutanga - PE	0	Desligado	0v	Parado	-7.4074 -35.2753
31/03/2024 00:26:33	Avenida Moisés Correia - Camutanga - PE	0	Desligado	0v	Parado	-7.4074 -35.2753
31/03/2024 00:31:33	Avenida Moisés Correia - Camutanga - PE	0	Desligado	0v	Parado	-7.4074 -35.2753
31/03/2024 00:36:33	Avenida Moisés Correia - Camutanga - PE	0	Desligado	0v	Parado	-7.4074 -35.2753
31/03/2024 00:41:33	Avenida Moisés Correia - Camutanga - PE	0	Desligado	0v	Parado	-7.4074 -35.2753
31/03/2024 00:46:33	Avenida Moisés Correia - Camutanga - PE	0	Desligado	0v	Parado	-7.4074 -35.2753
31/03/2024 00:51:33	Avenida Moisés Correia - Camutanga - PE	0	Desligado	0v	Parado	-7.4074 -35.2753
31/03/2024 00:56:33	Avenida Moisés Correia - Camutanga - PE	0	Desligado	0v	Parado	-7.4074 -35.2753

31/03/2024 04:41:33	Avenida Moisés Correia - Camutanga - PE	0	Desligado	0v	Parado	-7.4074 -35.2753
31/03/2024 04:46:33	Avenida Moisés Correia - Camutanga - PE	0	Desligado	0v	Parado	-7.4074 -35.2753
31/03/2024 04:51:33	Avenida Moisés Correia - Camutanga - PE	0	Desligado	0v	Parado	-7.4074 -35.2753
31/03/2024 04:56:33	Avenida Moisés Correia - Camutanga - PE	0	Desligado	0v	Parado	-7.4074 -35.2753
31/03/2024 05:01:33	Avenida Moisés Correia - Camutanga - PE	0	Desligado	0v	Parado	-7.4074 -35.2753
31/03/2024 05:06:33	Avenida Moisés Correia - Camutanga - PE	0	Desligado	0v	Parado	-7.4074 -35.2753
31/03/2024 05:11:33	Avenida Moisés Correia - Camutanga - PE	0	Desligado	0v	Parado	-7.4074 -35.2753
31/03/2024 05:11:52						
31/03/2024 05:12:24	Avenida Moisés Correia - Camutanga - PE	0	Ligado	0v	Parado	-7.4074 -35.2753
31/03/2024 05:13:04	Avenida Moisés Correia - Camutanga - PE	0	Ligado	0v	Parado	-7.4074 -35.2753
31/03/2024 05:13:44	Avenida Moisés Correia - Camutanga - PE	0	Ligado	0v	Parado	-7.4074 -35.2753
31/03/2024 05:14:24	Avenida Moisés Correia - Camutanga - PE	0	Ligado	0v	Parado	-7.4074 -35.2753
31/03/2024 05:15:04	Avenida Moisés Correia - Camutanga - PE	0	Ligado	0v	Parado	-7.4074 -35.2753
31/03/2024 05:15:44	Avenida Moisés Correia - Camutanga - PE	0	Ligado	0v	Parado	-7.4074 -35.2753
31/03/2024 05:16:24	Avenida Moisés Correia - Camutanga - PE	0	Ligado	0v	Parado	-7.4074 -35.2753
31/03/2024 05:16:45						
31/03/2024 05:17:04	Avenida Moisés Correia - Camutanga - PE	0	Desligado	0v	Parado	-7.4074 -35.2753
31/03/2024 05:17:44	Avenida Moisés Correia - Camutanga - PE	0	Desligado	0v	Parado	-7.4074 -35.2753
31/03/2024 05:18:24	Avenida Moisés Correia - Camutanga - PE	0	Desligado	0v	Parado	-7.4074 -35.2753
31/03/2024 05:19:04	Avenida Moisés Correia - Camutanga - PE	0	Desligado	0v	Parado	-7.4074 -35.2753
31/03/2024 05:19:27	Avenida Moisés Correia - Camutanga - PE	0	Desligado	0v	Parado	-7.4074 -35.2753
31/03/2024 05:20:09	Avenida Moisés Correia - Camutanga - PE	0	Desligado	0v	Parado	-7.4074 -35.2753

31/03/2024 05:20:13						
31/03/2024 05:20:49	Avenida Moisés Correia - Camutanga - PE	0	Ligado	0v	Parado	-7.4074 -35.2753
31/03/2024 05:21:29	Avenida Moisés Correia - Camutanga - PE	0	Ligado	0v	Parado	-7.4074 -35.2753
31/03/2024 05:22:09	Avenida Moisés Correia - Camutanga - PE	0	Ligado	0v	Parado	-7.4074 -35.2753
31/03/2024 05:22:49	Avenida Moisés Correia - Camutanga - PE	0	Ligado	0v	Parado	-7.4074 -35.2753
31/03/2024 05:23:29	Avenida Moisés Correia - Camutanga - PE	0	Ligado	0v	Parado	-7.4074 -35.2753
31/03/2024 05:24:09	Avenida Moisés Correia - Camutanga - PE	0	Ligado	0v	Parado	-7.4074 -35.2753
31/03/2024 05:24:49	Avenida Moisés Correia - Camutanga - PE	0	Ligado	0v	Parado	-7.4074 -35.2753
31/03/2024 05:25:29	Avenida Moisés Correia - Camutanga - PE	0	Ligado	0v	Parado	-7.4074 -35.2753
31/03/2024 05:26:09	Rua Joaquim Nabuco - Camutanga - PE	12	Ligado	0v	51 metros	-7.4072 -35.2757
31/03/2024 05:26:49	Avenida Moisés Correia - Camutanga - PE	14	Ligado	0v	167 metros	-7.4059 -35.2764
31/03/2024 05:27:03	Avenida Moisés Correia - Camutanga - PE	13	Ligado	0v	Parado	-7.4059 -35.2764
31/03/2024 05:27:29	Estrada para Quebeque - Camutanga - PE	0	Ligado	0v	58 metros	-7.4057 -35.2769
31/03/2024 05:28:09	Avenida Pedro de Albuquerque Uchôa - Camutanga - PE	17	Ligado	0v	145 metros	-7.4064 -35.2780
31/03/2024 05:28:19	Avenida Pedro de Albuquerque Uchôa - Camutanga - PE	17	Ligado	0v	Parado	-7.4064 -35.2780
31/03/2024 05:28:49	Avenida Pedro Albuquerque Uchoa - Camutanga - PE	18	Ligado	0v	202 metros	-7.4066 -35.2798
31/03/2024 05:29:20	Avenida Pedro Albuquerque Uchoa - Camutanga - PE	19	Ligado	0v	155 metros	-7.4069 -35.2812
31/03/2024 05:29:55	Camutanga - PE	18	Ligado	0v	158 metros	-7.4073 -35.2826
31/03/2024 05:30:10	Camutanga - PE	20	Ligado	0v	79 metros	-7.4074 -35.2833
31/03/2024 05:30:22	Camutanga - PE	14	Ligado	0v	65 metros	-7.4075 -35.2839
31/03/2024 05:30:38	Camutanga - PE	18	Ligado	0v	67 metros	-7.4077 -35.2844
31/03/2024 05:30:50	Camutanga - PE	20	Ligado	0v	62 metros	-7.4080 -35.2849

31/03/2024 05:31:30	Camutanga - PE	17	Ligado	0v	211 metros	-7.4089 -35.2866
31/03/2024 05:31:40	Camutanga - PE	13	Ligado	0v	52 metros	-7.4091 -35.2870
31/03/2024 05:31:50	Camutanga - PE	15	Ligado	0v	Parado	-7.4091 -35.2870
31/03/2024 05:32:03	Camutanga - PE	16	Ligado	0v	104 metros	-7.4094 -35.2879
31/03/2024 05:32:19	Camutanga - PE	20	Ligado	0v	91 metros	-7.4096 -35.2887
31/03/2024 05:32:50	Camutanga - PE	17	Ligado	0v	173 metros	-7.4104 -35.2900
31/03/2024 05:33:04	Camutanga - PE	17	Ligado	0v	67 metros	-7.4106 -35.2906
31/03/2024 05:33:17	Camutanga - PE	18	Ligado	0v	62 metros	-7.4108 -35.2911
31/03/2024 05:33:30	Camutanga - PE	18	Ligado	0v	Parado	-7.4108 -35.2911
31/03/2024 05:33:56	Camutanga - PE	16	Ligado	0v	189 metros	-7.4111 -35.2928
31/03/2024 05:34:10	Camutanga - PE	17	Ligado	0v	70 metros	-7.4114 -35.2933
31/03/2024 05:34:50	Camutanga - PE	16	Ligado	0v	188 metros	-7.4122 -35.2948
31/03/2024 05:35:08	Camutanga - PE	14	Ligado	0v	85 metros	-7.4126 -35.2955
31/03/2024 05:35:30	Camutanga - PE	19	Ligado	0v	101 metros	-7.4131 -35.2962
31/03/2024 05:35:42	Camutanga - PE	16	Ligado	0v	59 metros	-7.4134 -35.2966
31/03/2024 05:35:53	Camutanga - PE	16	Ligado	0v	Parado	-7.4134 -35.2966
31/03/2024 05:36:10	Camutanga - PE	12	Ligado	0v	120 metros	-7.4135 -35.2977
31/03/2024 05:36:26	Camutanga - PE	17	Ligado	0v	62 metros	-7.4134 -35.2983
31/03/2024 05:36:50	Camutanga - PE	10	Ligado	0v	76 metros	-7.4137 -35.2989
31/03/2024 05:37:30	Camutanga - PE	14	Ligado	0v	126 metros	-7.4140 -35.3000
31/03/2024 05:37:46	Camutanga - PE	16	Ligado	0v	68 metros	-7.4143 -35.3005
31/03/2024 05:38:10	Camutanga - PE	0	Ligado	0v	88 metros	-7.4147 -35.3008


31/03/2024 05:38:50	Camutanga - PE	14	Ligado	0v	212 metros	-7.4153 -35.3013
31/03/2024 05:39:30	Camutanga - PE	0	Ligado	0v	139 metros	-7.4162 -35.3022
31/03/2024 05:40:10	Camutanga - PE	0	Ligado	0v	77 metros	-7.4165 -35.3028
31/03/2024 05:40:50	Camutanga - PE	0	Ligado	0v	129 metros	-7.4171 -35.3039
31/03/2024 05:41:15	Camutanga - PE	12	Ligado	0v	Parado	-7.4171 -35.3039
31/03/2024 05:41:25	Camutanga - PE	11	Ligado	0v	203 metros	-7.4174 -35.3044
31/03/2024 05:42:00	Camutanga - PE	10	Ligado	0v	115 metros	-7.4179 -35.3053
31/03/2024 05:42:10	Camutanga - PE	12	Ligado	0v	Parado	-7.4179 -35.3053
31/03/2024 05:42:50	Camutanga - PE	0	Ligado	0v	137 metros	-7.4185 -35.3064
31/03/2024 05:48:51	Camutanga - PE	11	Ligado	0v	1,07 km	-7.4198 -35.3160
31/03/2024 05:49:49	Camutanga - PE	11	Ligado	0v	177 metros	-7.4203 -35.3175
31/03/2024 05:50:01	Camutanga - PE	0	Ligado	0v	Parado	-7.4203 -35.3175
31/03/2024 05:50:41	Camutanga - PE	10	Ligado	0v	106 metros	-7.4198 -35.3182
31/03/2024 05:53:36	Camutanga - PE	12	Ligado	0v	524 metros	-7.4200 -35.3230
31/03/2024 05:54:16	Camutanga - PE	13	Ligado	0v	174 metros	-7.4212 -35.3239
31/03/2024 05:54:56	Camutanga - PE	10	Ligado	0v	151 metros	-7.4226 -35.3240
31/03/2024 05:55:36	Camutanga - PE	17	Ligado	0v	154 metros	-7.4225 -35.3254
31/03/2024 05:57:20	Rodovia Municipal Presidente Afonso Pena - Itabaiana - PB	10	Ligado	0v	299 metros	-7.4229 -35.3267
31/03/2024 05:58:34	Rodovia Municipal Presidente Afonso Pena - Itabaiana - PB	0	Ligado	0v	Parado	-7.4229 -35.3267
31/03/2024 05:59:14	Rodovia Municipal Presidente Afonso Pena - Itabaiana - PB	0	Ligado	0v	Parado	-7.4229 -35.3267
31/03/2024 05:59:54	Camutanga - PE	0	Ligado	0v	119 metros	-7.4225 -35.3257
31/03/2024 06:00:34	Camutanga - PE	0	Ligado	0v	Parado	-7.4225 -35.3257

31/03/2024 06:01:14	Camutanga - PE	10	Ligado	0v	Parado	-7.4225 -35.3257
31/03/2024 06:01:36	Camutanga - PE	12	Ligado	0v	78 metros	-7.4225 -35.3250
31/03/2024 06:01:54	Camutanga - PE	0	Ligado	0v	60 metros	-7.4226 -35.3245
31/03/2024 06:02:05	Camutanga - PE	12	Ligado	0v	Parado	-7.4226 -35.3245
31/03/2024 06:02:16	Camutanga - PE	14	Ligado	0v	60 metros	-7.4224 -35.3240
31/03/2024 06:05:00	Camutanga - PE	10	Ligado	0v	486 metros	-7.4193 -35.3209
31/03/2024 06:05:23	Camutanga - PE	20	Ligado	0v	126 metros	-7.4191 -35.3197
31/03/2024 06:05:37	Camutanga - PE	18	Ligado	0v	71 metros	-7.4191 -35.3191
31/03/2024 06:05:47	Camutanga - PE	17	Ligado	0v	Parado	-7.4191 -35.3191
31/03/2024 06:05:57	Camutanga - PE	13	Ligado	0v	77 metros	-7.4192 -35.3184
31/03/2024 06:06:07	Camutanga - PE	12	Ligado	0v	Parado	-7.4192 -35.3184
31/03/2024 06:06:25	Camutanga - PE	11	Ligado	0v	86 metros	-7.4200 -35.3182
31/03/2024 06:07:05	Camutanga - PE	0	Ligado	0v	61 metros	-7.4203 -35.3178
31/03/2024 06:07:45	Camutanga - PE	0	Ligado	0v	Parado	-7.4203 -35.3178
31/03/2024 06:07:58	Camutanga - PE	17	Ligado	0v	89 metros	-7.4202 -35.3170
31/03/2024 06:08:25	Camutanga - PE	0	Ligado	0v	65 metros	-7.4199 -35.3165
31/03/2024 06:08:56	Camutanga - PE	13	Ligado	0v	Parado	-7.4199 -35.3165
31/03/2024 06:09:26	Camutanga - PE	11	Ligado	0v	112 metros	-7.4197 -35.3155
31/03/2024 06:09:36	Camutanga - PE	16	Ligado	0v	Parado	-7.4197 -35.3155
31/03/2024 06:10:25	Camutanga - PE	0	Ligado	0v	95 metros	-7.4194 -35.3147
31/03/2024 06:10:53	Camutanga - PE	13	Ligado	0v	89 metros	-7.4190 -35.3140
31/03/2024 06:11:05	Camutanga - PE	0	Ligado	0v	Parado	-7.4190 -35.3140


31/03/2024 06:11:36	Camutanga - PE	12	Ligado	0v	142 metros	-7.4186 -35.3128
31/03/2024 06:12:04	Camutanga - PE	11	Ligado	0v	94 metros	-7.4185 -35.3119
31/03/2024 06:12:25	Camutanga - PE	0	Ligado	0v	68 metros	-7.4185 -35.3113
31/03/2024 06:12:37	Camutanga - PE	10	Ligado	0v	Parado	-7.4185 -35.3113
31/03/2024 06:12:47	Camutanga - PE	11	Ligado	0v	64 metros	-7.4185 -35.3107
31/03/2024 06:13:05	Camutanga - PE	15	Ligado	0v	70 metros	-7.4185 -35.3101
31/03/2024 06:13:34	Camutanga - PE	16	Ligado	0v	107 metros	-7.4187 -35.3092
31/03/2024 06:13:45	Camutanga - PE	15	Ligado	0v	54 metros	-7.4187 -35.3087
31/03/2024 06:13:59	Camutanga - PE	13	Ligado	0v	66 metros	-7.4187 -35.3081
31/03/2024 06:14:13	Camutanga - PE	16	Ligado	0v	76 metros	-7.4187 -35.3074
31/03/2024 06:14:25	Camutanga - PE	11	Ligado	0v	65 metros	-7.4186 -35.3068
31/03/2024 06:14:52	Camutanga - PE	10	Ligado	0v	64 metros	-7.4184 -35.3063
31/03/2024 06:15:05	Camutanga - PE	0	Ligado	0v	Parado	-7.4184 -35.3063
31/03/2024 06:15:45	Camutanga - PE	0	Ligado	0v	66 metros	-7.4181 -35.3058
31/03/2024 06:16:25	Camutanga - PE	12	Ligado	0v	122 metros	-7.4176 -35.3048
31/03/2024 06:17:05	Camutanga - PE	0	Ligado	0v	121 metros	-7.4171 -35.3039
31/03/2024 06:17:45	Camutanga - PE	0	Ligado	0v	122 metros	-7.4165 -35.3029
31/03/2024 06:18:25	Camutanga - PE	11	Ligado	0v	66 metros	-7.4163 -35.3024
31/03/2024 06:18:37	Camutanga - PE	14	Ligado	0v	Parado	-7.4163 -35.3024
31/03/2024 06:19:05	Camutanga - PE	16	Ligado	0v	135 metros	-7.4154 -35.3015
31/03/2024 06:19:45	Camutanga - PE	0	Ligado	0v	111 metros	-7.4147 -35.3008
31/03/2024 06:20:25	Camutanga - PE	11	Ligado	0v	60 metros	-7.4143 -35.3005

31/03/2024 06:21:05	Camutanga - PE	10	Ligado	0v	94 metros	-7.4139 -35.2997
31/03/2024 06:21:45	Camutanga - PE	0	Ligado	0v	95 metros	-7.4137 -35.2989
31/03/2024 06:22:14	Camutanga - PE	12	Ligado	0v	86 metros	-7.4134 -35.2982
31/03/2024 06:22:25	Camutanga - PE	10	Ligado	0v	Parado	-7.4134 -35.2982
31/03/2024 06:22:51	Camutanga - PE	13	Ligado	0v	134 metros	-7.4135 -35.2970
31/03/2024 06:23:05	Camutanga - PE	0	Ligado	0v	Parado	-7.4135 -35.2970
31/03/2024 06:23:45	Camutanga - PE	10	Ligado	0v	173 metros	-7.4128 -35.2956
31/03/2024 06:24:25	Camutanga - PE	17	Ligado	0v	171 metros	-7.4119 -35.2944
31/03/2024 06:25:04	Camutanga - PE	18	Ligado	0v	191 metros	-7.4111 -35.2928
31/03/2024 06:25:28	Camutanga - PE	23	Ligado	0v	141 metros	-7.4110 -35.2916
31/03/2024 06:25:45	Camutanga - PE	20	Ligado	0v	74 metros	-7.4107 -35.2910
31/03/2024 06:26:22	Camutanga - PE	16	Ligado	0v	181 metros	-7.4101 -35.2894
31/03/2024 06:26:37	Camutanga - PE	19	Ligado	0v	78 metros	-7.4097 -35.2889
31/03/2024 06:26:50	Camutanga - PE	18	Ligado	0v	70 metros	-7.4094 -35.2883
31/03/2024 06:27:04	Camutanga - PE	13	Ligado	0v	66 metros	-7.4093 -35.2877
31/03/2024 06:27:20	Camutanga - PE	14	Ligado	0v	56 metros	-7.4091 -35.2873
31/03/2024 06:27:34	Camutanga - PE	10	Ligado	0v	52 metros	-7.4090 -35.2868
31/03/2024 06:27:46	Camutanga - PE	0	Ligado	0v	Parado	-7.4090 -35.2868
31/03/2024 06:28:26	Camutanga - PE	18	Ligado	0v	145 metros	-7.4084 -35.2857
31/03/2024 06:28:59	Camutanga - PE	19	Ligado	0v	191 metros	-7.4075 -35.2842
31/03/2024 06:29:11	Camutanga - PE	10	Ligado	0v	Parado	-7.4075 -35.2842
31/03/2024 06:29:46	Avenida Pedro Albuquerque Uchoa - Camutanga - PE	20	Ligado	0v	221 metros	-7.4073 -35.2822

31/03/2024 06:30:26	Avenida Pedro Albuquerque Uchoa - Camutanga - PE	17	Ligado	0v	190 metros	-7.4067 -35.2805
31/03/2024 06:30:36	Avenida Pedro Albuquerque Uchoa - Camutanga - PE	11	Ligado	0v	Parado	-7.4067 -35.2805
31/03/2024 06:31:06	Avenida Pedro Albuquerque Uchoa - Camutanga - PE	21	Ligado	0v	146 metros	-7.4066 -35.2792
31/03/2024 06:31:26	Rua Rilzélia de Carvalho Chaves - Camutanga - PE	15	Ligado	0v	104 metros	-7.4066 -35.2783
31/03/2024 06:31:46	Avenida Pedro de Albuquerque Uchôa - Camutanga - PE	18	Ligado	0v	99 metros	-7.4061 -35.2775
31/03/2024 06:32:15	Avenida Pedro de Albuquerque Uchôa - Camutanga - PE	11	Ligado	0v	100 metros	-7.4057 -35.2767
31/03/2024 06:32:26	Avenida Pedro de Albuquerque Uchôa - Camutanga - PE	0	Ligado	0v	Parado	-7.4057 -35.2767
31/03/2024 06:33:06	Avenida Pedro de Albuquerque Uchôa - Camutanga - PE	0	Ligado	0v	Parado	-7.4057 -35.2767
31/03/2024 06:33:46	Avenida Pedro de Albuquerque Uchôa - Camutanga - PE	0	Ligado	0v	Parado	-7.4057 -35.2767
31/03/2024 06:34:26	Avenida Pedro de Albuquerque Uchôa - Camutanga - PE	0	Ligado	0v	Parado	-7.4057 -35.2767
31/03/2024 06:35:04	Avenida Pedro de Albuquerque Uchôa - Camutanga - PE	13	Ligado	0v	123 metros	-7.4054 -35.2757
31/03/2024 06:35:46	Avenida Presidente Getúlio Vargas, 240 - Camutanga - PE	22	Ligado	0v	226 metros	-7.4072 -35.2747
31/03/2024 06:36:08	Avenida Presidente Getúlio Vargas, 240 - Camutanga - PE	15	Ligado	0v	117 metros	-7.4081 -35.2742
31/03/2024 06:36:26	Avenida Presidente Getúlio Vargas, 240 - Camutanga - PE	0	Ligado	0v	Parado	-7.4081 -35.2742
31/03/2024 06:37:06	Avenida Presidente Getúlio Vargas, 240 - Camutanga - PE	0	Ligado	0v	Parado	-7.4081 -35.2742
31/03/2024 06:37:30	Travessa José Batista - Camutanga - PE	11	Ligado	0v	100 metros	-7.4087 -35.2749
31/03/2024 06:37:46	Travessa José Batista - Camutanga - PE	12	Ligado	0v	Parado	-7.4087 -35.2749
31/03/2024 06:38:26	Avenida Moisés Correia - Camutanga - PE	0	Ligado	0v	118 metros	-7.4078 -35.2754
31/03/2024 06:39:06	Avenida Moisés Correia - Camutanga - PE	0	Ligado	0v	Parado	-7.4078 -35.2754
31/03/2024 06:39:46	Avenida Moisés Correia - Camutanga - PE	0	Ligado	0v	Parado	-7.4078 -35.2754
31/03/2024 06:40:26	Avenida Moisés Correia - Camutanga - PE	0	Ligado	0v	Parado	-7.4078 -35.2754
31/03/2024 06:41:06	Avenida Moisés Correia - Camutanga - PE	0	Ligado	0v	Parado	-7.4078 -35.2754

31/03/2024 06:41:46	Avenida Moisés Correia - Camutanga - PE	0	Ligado	0v	Parado	-7.4078 -35.2754
31/03/2024 06:42:26	Avenida Moisés Correia - Camutanga - PE	0	Ligado	0v	Parado	-7.4078 -35.2754
31/03/2024 06:43:06	Avenida Moisés Correia - Camutanga - PE	0	Ligado	0v	Parado	-7.4078 -35.2754
31/03/2024 06:43:46	Avenida Moisés Correia - Camutanga - PE	0	Ligado	0v	Parado	-7.4078 -35.2754
31/03/2024 06:43:53						
31/03/2024 06:48:46	Avenida Moisés Correia - Camutanga - PE	0	Desligado	0v	Parado	-7.4078 -35.2754
31/03/2024 06:53:46	Avenida Moisés Correia - Camutanga - PE	0	Desligado	0v	Parado	-7.4078 -35.2754
31/03/2024 06:58:46	Avenida Moisés Correia - Camutanga - PE	0	Desligado	0v	Parado	-7.4078 -35.2754
31/03/2024 07:03:46	Avenida Moisés Correia - Camutanga - PE	0	Desligado	0v	Parado	-7.4078 -35.2754
31/03/2024 07:08:46	Avenida Moisés Correia - Camutanga - PE	0	Desligado	0v	Parado	-7.4078 -35.2754
31/03/2024 07:13:46	Avenida Moisés Correia - Camutanga - PE	0	Desligado	0v	Parado	-7.4078 -35.2754
31/03/2024 07:18:46	Avenida Moisés Correia - Camutanga - PE	0	Desligado	0v	Parado	-7.4078 -35.2754
31/03/2024 07:23:46	Avenida Moisés Correia - Camutanga - PE	0	Desligado	0v	Parado	-7.4078 -35.2754
31/03/2024 07:28:46	Avenida Moisés Correia - Camutanga - PE	0	Desligado	0v	Parado	-7.4078 -35.2754
31/03/2024 07:33:46	Avenida Moisés Correia - Camutanga - PE	0	Desligado	0v	Parado	-7.4078 -35.2754
31/03/2024 07:38:46	Avenida Moisés Correia - Camutanga - PE	0	Desligado	0v	Parado	-7.4078 -35.2754
31/03/2024 07:43:46	Avenida Moisés Correia - Camutanga - PE	0	Desligado	0v	Parado	-7.4078 -35.2754
31/03/2024 07:48:46	Avenida Moisés Correia - Camutanga - PE	0	Desligado	0v	Parado	-7.4078 -35.2754
31/03/2024 07:53:46	Avenida Moisés Correia - Camutanga - PE	0	Desligado	0v	Parado	-7.4078 -35.2754
31/03/2024 07:58:46	Avenida Moisés Correia - Camutanga - PE	0	Desligado	0v	Parado	-7.4078 -35.2754
31/03/2024 08:03:46	Avenida Moisés Correia - Camutanga - PE	0	Desligado	0v	Parado	-7.4078 -35.2754
31/03/2024 08:08:46	Avenida Moisés Correia - Camutanga - PE	0	Desligado	0v	Parado	-7.4078 -35.2754

31/03/2024 08:13:46	Avenida Moisés Correia - Camutanga - PE	0	Desligado	0v	Parado	-7.4078 -35.2754
31/03/2024 08:18:46	Avenida Moisés Correia - Camutanga - PE	0	Desligado	0v	Parado	-7.4078 -35.2754
31/03/2024 08:23:46	Avenida Moisés Correia - Camutanga - PE	0	Desligado	0v	Parado	-7.4078 -35.2754
31/03/2024 08:28:46	Avenida Moisés Correia - Camutanga - PE	0	Desligado	0v	Parado	-7.4078 -35.2754
31/03/2024 08:29:37	Avenida Moisés Correia - Camutanga - PE	0	Desligado	0v	Parado	-7.4078 -35.2754
31/03/2024 08:29:44						
31/03/2024 08:30:20	Avenida Moisés Correia - Camutanga - PE	0	Ligado	0v	Parado	-7.4078 -35.2754
31/03/2024 08:31:00	Avenida Moisés Correia - Camutanga - PE	0	Ligado	0v	Parado	-7.4078 -35.2754
31/03/2024 08:31:40	Avenida Moisés Correia - Camutanga - PE	0	Ligado	0v	Parado	-7.4078 -35.2754
31/03/2024 08:32:20	Rua Joaquim Nabuco - Camutanga - PE	0	Ligado	0v	63 metros	-7.4072 -35.2757
31/03/2024 08:33:00	Avenida Moisés Correia - Camutanga - PE	10	Ligado	0v	106 metros	-7.4064 -35.2761
31/03/2024 08:33:40	Avenida Moisés Correia - Camutanga - PE	0	Ligado	0v	Parado	-7.4064 -35.2761
31/03/2024 08:34:20	Avenida Moisés Correia - Camutanga - PE	11	Ligado	0v	53 metros	-7.4060 -35.2763
31/03/2024 08:35:00	Avenida Pedro de Albuquerque Uchôa - Camutanga - PE	0	Ligado	0v	58 metros	-7.4057 -35.2767
31/03/2024 08:35:40	Avenida Pedro de Albuquerque Uchôa - Camutanga - PE	0	Ligado	0v	Parado	-7.4057 -35.2767
31/03/2024 08:36:20	Avenida Pedro de Albuquerque Uchôa - Camutanga - PE	0	Ligado	0v	Parado	-7.4057 -35.2767
31/03/2024 08:37:00	Avenida Pedro de Albuquerque Uchôa - Camutanga - PE	0	Ligado	0v	Parado	-7.4057 -35.2767
31/03/2024 08:37:40	Avenida Pedro de Albuquerque Uchôa - Camutanga - PE	0	Ligado	0v	Parado	-7.4057 -35.2767
31/03/2024 08:38:20	Avenida Pedro de Albuquerque Uchôa - Camutanga - PE	0	Ligado	0v	Parado	-7.4057 -35.2767
31/03/2024 08:39:00	Avenida Pedro de Albuquerque Uchôa - Camutanga - PE	0	Ligado	0v	Parado	-7.4057 -35.2767
31/03/2024 08:39:40	Avenida Pedro de Albuquerque Uchôa - Camutanga - PE	0	Ligado	0v	Parado	-7.4057 -35.2767
31/03/2024 08:40:20	Avenida Pedro de Albuquerque Uchôa - Camutanga - PE	0	Ligado	0v	Parado	-7.4057 -35.2767

31/03/2024 08:40:40	Avenida Pedro de Albuquerque Uchôa - Camutanga - PE	0	Ligado	0v	Parado	-7.4057 -35.2767
31/03/2024 08:40:42						
31/03/2024 08:45:20	Avenida Pedro de Albuquerque Uchôa - Camutanga - PE	0	Desligado	0v	Parado	-7.4057 -35.2767
31/03/2024 08:50:20	Avenida Pedro de Albuquerque Uchôa - Camutanga - PE	0	Desligado	0v	Parado	-7.4057 -35.2767
31/03/2024 08:53:11	Avenida Pedro de Albuquerque Uchôa - Camutanga - PE	0	Desligado	0v	Parado	-7.4057 -35.2767
31/03/2024 08:53:15						
31/03/2024 08:53:51	Avenida Pedro de Albuquerque Uchôa - Camutanga - PE	0	Ligado	0v	Parado	-7.4057 -35.2767
31/03/2024 08:54:31	Avenida Pedro de Albuquerque Uchôa - Camutanga - PE	0	Ligado	0v	Parado	-7.4057 -35.2767
31/03/2024 08:55:11	Avenida Pedro de Albuquerque Uchôa - Camutanga - PE	0	Ligado	0v	Parado	-7.4057 -35.2767
31/03/2024 08:55:51	Avenida Pedro de Albuquerque Uchôa - Camutanga - PE	0	Ligado	0v	Parado	-7.4057 -35.2767
31/03/2024 08:56:31	Avenida Pedro de Albuquerque Uchôa - Camutanga - PE	0	Ligado	0v	Parado	-7.4057 -35.2767
31/03/2024 08:57:11	Avenida Pedro de Albuquerque Uchôa - Camutanga - PE	0	Ligado	0v	Parado	-7.4057 -35.2767
31/03/2024 08:57:51	Avenida Pedro de Albuquerque Uchôa - Camutanga - PE	0	Ligado	0v	Parado	-7.4057 -35.2767
31/03/2024 08:58:31	Avenida Pedro de Albuquerque Uchôa - Camutanga - PE	0	Ligado	0v	Parado	-7.4057 -35.2767
31/03/2024 08:59:11	Avenida Pedro de Albuquerque Uchôa - Camutanga - PE	0	Ligado	0v	Parado	-7.4057 -35.2767
31/03/2024 08:59:51	Avenida Pedro de Albuquerque Uchôa - Camutanga - PE	0	Ligado	0v	Parado	-7.4057 -35.2767
31/03/2024 09:00:31	Avenida Pedro de Albuquerque Uchôa - Camutanga - PE	11	Ligado	0v	71 metros	-7.4060 -35.2773
31/03/2024 09:01:04	Avenida Pedro Albuquerque Uchoa - Camutanga - PE	18	Ligado	0v	146 metros	-7.4066 -35.2784
31/03/2024 09:01:51	Avenida Pedro Albuquerque Uchoa - Camutanga - PE	11	Ligado	0v	214 metros	-7.4067 -35.2804
31/03/2024 09:02:10	Avenida Pedro Albuquerque Uchoa - Camutanga - PE	18	Ligado	0v	98 metros	-7.4069 -35.2812
31/03/2024 09:02:31	Avenida Pedro Albuquerque Uchoa - Camutanga - PE	10	Ligado	0v	83 metros	-7.4072 -35.2819
31/03/2024 09:02:42	Avenida Pedro Albuquerque Uchoa - Camutanga - PE	18	Ligado	0v	Parado	-7.4072 -35.2819

31/03/2024 09:03:11	Camutanga - PE	14	Ligado	0v	213 metros	-7.4074 -35.2838
31/03/2024 09:03:29	Camutanga - PE	21	Ligado	0v	78 metros	-7.4077 -35.2845
31/03/2024 09:03:51	Camutanga - PE	20	Ligado	0v	130 metros	-7.4083 -35.2855
31/03/2024 09:04:31	Camutanga - PE	16	Ligado	0v	185 metros	-7.4091 -35.2870
31/03/2024 09:05:00	Camutanga - PE	17	Ligado	0v	135 metros	-7.4094 -35.2881
31/03/2024 09:05:11	Camutanga - PE	18	Ligado	0v	65 metros	-7.4096 -35.2887
31/03/2024 09:05:26	Camutanga - PE	19	Ligado	0v	82 metros	-7.4100 -35.2893
31/03/2024 09:05:51	Camutanga - PE	15	Ligado	0v	130 metros	-7.4106 -35.2903
31/03/2024 09:06:13	Camutanga - PE	10	Ligado	0v	108 metros	-7.4109 -35.2913
31/03/2024 09:06:26	Camutanga - PE	21	Ligado	0v	61 metros	-7.4110 -35.2918
31/03/2024 09:07:11	Camutanga - PE	14	Ligado	0v	95 metros	-7.4111 -35.2926
31/03/2024 09:07:33	Camutanga - PE	15	Ligado	0v	99 metros	-7.4114 -35.2935
31/03/2024 09:07:52	Camutanga - PE	16	Ligado	0v	85 metros	-7.4118 -35.2941
31/03/2024 09:08:21	Camutanga - PE	13	Ligado	0v	125 metros	-7.4123 -35.2951
31/03/2024 09:08:32	Camutanga - PE	15	Ligado	0v	Parado	-7.4123 -35.2951
31/03/2024 09:08:50	Camutanga - PE	13	Ligado	0v	130 metros	-7.4130 -35.2960
31/03/2024 09:09:11	Camutanga - PE	14	Ligado	0v	102 metros	-7.4135 -35.2968
31/03/2024 09:09:52	Camutanga - PE	18	Ligado	0v	166 metros	-7.4134 -35.2983
31/03/2024 09:10:32	Camutanga - PE	10	Ligado	0v	123 metros	-7.4138 -35.2994
31/03/2024 09:10:57	Camutanga - PE	14	Ligado	0v	96 metros	-7.4141 -35.3002
31/03/2024 09:11:12	Camutanga - PE	12	Ligado	0v	62 metros	-7.4145 -35.3006
31/03/2024 09:11:52	Camutanga - PE	0	Ligado	0v	86 metros	-7.4150 -35.3011

31/03/2024 09:12:32	Camutanga - PE	0	Ligado	0v	Parado	-7.4150 -35.3011
31/03/2024 09:13:08	Camutanga - PE	11	Ligado	0v	76 metros	-7.4155 -35.3015
31/03/2024 09:13:52	Camutanga - PE	0	Ligado	0v	Parado	-7.4155 -35.3015
31/03/2024 09:14:32	Camutanga - PE	0	Ligado	0v	Parado	-7.4155 -35.3015
31/03/2024 09:15:07	Camutanga - PE	12	Ligado	0v	94 metros	-7.4161 -35.3021
31/03/2024 09:15:52	Camutanga - PE	11	Ligado	0v	137 metros	-7.4167 -35.3032
31/03/2024 09:16:32	Camutanga - PE	12	Ligado	0v	262 metros	-7.4173 -35.3042
31/03/2024 09:16:49	Camutanga - PE	10	Ligado	0v	323 metros	-7.4175 -35.3047
31/03/2024 09:17:00	Camutanga - PE	11	Ligado	0v	Parado	-7.4175 -35.3047
31/03/2024 09:20:28	Camutanga - PE	14	Ligado	0v	677 metros	-7.4185 -35.3107
31/03/2024 09:21:08	Camutanga - PE	14	Ligado	0v	842 metros	-7.4186 -35.3122
31/03/2024 09:21:48	Camutanga - PE	16	Ligado	0v	147 metros	-7.4188 -35.3135
31/03/2024 09:25:38	Camutanga - PE	11	Ligado	0v	349 metros	-7.4197 -35.3152
31/03/2024 09:27:32	Camutanga - PE	10	Ligado	0v	225 metros	-7.4203 -35.3171
31/03/2024 09:27:42	Camutanga - PE	10	Ligado	0v	Parado	-7.4203 -35.3171
31/03/2024 09:28:14	Camutanga - PE	0	Ligado	0v	71 metros	-7.4204 -35.3178
31/03/2024 09:29:53	Camutanga - PE	0	Ligado	0v	139 metros	-7.4193 -35.3184
31/03/2024 09:32:37	Camutanga - PE	11	Ligado	0v	633 metros	-7.4209 -35.3238
31/03/2024 09:33:17	Camutanga - PE	10	Ligado	0v	695 metros	-7.4222 -35.3239
31/03/2024 09:33:57	Camutanga - PE	13	Ligado	0v	808 metros	-7.4225 -35.3249
31/03/2024 09:35:58	Camutanga - PE	10	Ligado	0v	184 metros	-7.4229 -35.3265
31/03/2024 09:37:37	Camutanga - PE	10	Ligado	0v	Parado	-7.4229 -35.3265

31/03/2024 09:38:17	Rodovia Municipal Presidente Afonso Pena - Itabaiana - PB	12	Ligado	0v	177 metros	-7.4226 -35.3281
31/03/2024 09:39:32	Rodovia Municipal Presidente Afonso Pena - Itabaiana - PB	11	Ligado	0v	229 metros	-7.4223 -35.3301
31/03/2024 09:39:53	Rodovia Municipal Presidente Afonso Pena - Itabaiana - PB	17	Ligado	0v	83 metros	-7.4220 -35.3308
31/03/2024 09:40:04	Rodovia Municipal Presidente Afonso Pena - Itabaiana - PB	14	Ligado	0v	Parado	-7.4220 -35.3308
31/03/2024 09:40:33	Rodovia Municipal Carneiro da Cunha - Itabaiana - PB	0	Ligado	0v	84 metros	-7.4216 -35.3314
31/03/2024 09:42:11	Rodovia Municipal Carneiro da Cunha - Itabaiana - PB	0	Ligado	0v	Parado	-7.4216 -35.3314
31/03/2024 09:42:51	Rodovia Municipal Carneiro da Cunha - Itabaiana - PB	0	Ligado	0v	Parado	-7.4216 -35.3314
31/03/2024 09:43:31	Rodovia Municipal Carneiro da Cunha - Itabaiana - PB	0	Ligado	0v	Parado	-7.4216 -35.3314
31/03/2024 09:44:11	Rodovia Municipal Carneiro da Cunha - Itabaiana - PB	0	Ligado	0v	Parado	-7.4216 -35.3314
31/03/2024 09:44:51	Rodovia Municipal Presidente Afonso Pena - Itabaiana - PB	12	Ligado	0v	71 metros	-7.4219 -35.3309
31/03/2024 09:45:31	Rodovia Municipal Presidente Afonso Pena - Itabaiana - PB	0	Ligado	0v	105 metros	-7.4223 -35.3300
31/03/2024 09:47:10	Rodovia Municipal Presidente Afonso Pena - Itabaiana - PB	10	Ligado	0v	221 metros	-7.4225 -35.3280
31/03/2024 09:47:50	Rodovia Municipal Presidente Afonso Pena - Itabaiana - PB	0	Ligado	0v	99 metros	-7.4228 -35.3272
31/03/2024 09:50:30	Camutanga - PE	14	Ligado	0v	400 metros	-7.4212 -35.3239
31/03/2024 09:51:10	Camutanga - PE	17	Ligado	0v	572 metros	-7.4199 -35.3229
31/03/2024 09:51:50	Camutanga - PE	15	Ligado	0v	731 metros	-7.4195 -35.3214
31/03/2024 09:52:06	Camutanga - PE	11	Ligado	0v	67 metros	-7.4193 -35.3209
31/03/2024 09:52:17	Camutanga - PE	19	Ligado	0v	60 metros	-7.4192 -35.3203
31/03/2024 09:52:41	Camutanga - PE	15	Ligado	0v	128 metros	-7.4191 -35.3192
31/03/2024 09:53:07	Camutanga - PE	11	Ligado	0v	214 metros	-7.4192 -35.3184
31/03/2024 09:53:19	Camutanga - PE	12	Ligado	0v	Parado	-7.4192 -35.3184
31/03/2024 09:53:34	Camutanga - PE	10	Ligado	0v	87 metros	-7.4200 -35.3182

31/03/2024 09:53:56	Camutanga - PE	10	Ligado	0v	66 metros	-7.4204 -35.3177
31/03/2024 09:54:09	Camutanga - PE	10	Ligado	0v	Parado	-7.4204 -35.3177
31/03/2024 09:54:23	Camutanga - PE	11	Ligado	0v	88 metros	-7.4202 -35.3170
31/03/2024 09:54:33	Camutanga - PE	12	Ligado	0v	Parado	-7.4202 -35.3170
31/03/2024 09:55:19	Camutanga - PE	10	Ligado	0v	176 metros	-7.4197 -35.3154
31/03/2024 09:55:44	Camutanga - PE	13	Ligado	0v	90 metros	-7.4194 -35.3147
31/03/2024 09:56:01	Camutanga - PE	17	Ligado	0v	164 metros	-7.4190 -35.3141
31/03/2024 09:56:25	Camutanga - PE	12	Ligado	0v	100 metros	-7.4187 -35.3133
31/03/2024 09:56:36	Camutanga - PE	13	Ligado	0v	Parado	-7.4187 -35.3133
31/03/2024 09:57:16	Camutanga - PE	12	Ligado	0v	202 metros	-7.4185 -35.3115
31/03/2024 09:57:48	Camutanga - PE	12	Ligado	0v	127 metros	-7.4185 -35.3103
31/03/2024 09:58:01	Camutanga - PE	12	Ligado	0v	51 metros	-7.4185 -35.3099
31/03/2024 09:58:20	Camutanga - PE	17	Ligado	0v	82 metros	-7.4187 -35.3091
31/03/2024 09:58:41	Camutanga - PE	17	Ligado	0v	192 metros	-7.4187 -35.3081
31/03/2024 09:59:02	Camutanga - PE	18	Ligado	0v	109 metros	-7.4186 -35.3072
31/03/2024 09:59:21	Camutanga - PE	0	Ligado	0v	62 metros	-7.4185 -35.3066
31/03/2024 10:00:01	Camutanga - PE	0	Ligado	0v	93 metros	-7.4182 -35.3058
31/03/2024 10:00:41	Camutanga - PE	10	Ligado	0v	112 metros	-7.4177 -35.3050
31/03/2024 10:01:21	Camutanga - PE	0	Ligado	0v	121 metros	-7.4171 -35.3040
31/03/2024 10:02:01	Camutanga - PE	0	Ligado	0v	91 metros	-7.4167 -35.3033
31/03/2024 10:02:41	Camutanga - PE	0	Ligado	0v	Parado	-7.4167 -35.3033
31/03/2024 10:03:21	Camutanga - PE	11	Ligado	0v	78 metros	-7.4164 -35.3027

31/03/2024 10:04:01	Camutanga - PE	11	Ligado	0v	136 metros	-7.4157 -35.3017
31/03/2024 10:04:41	Camutanga - PE	16	Ligado	0v	167 metros	-7.4146 -35.3007
31/03/2024 10:05:02	Camutanga - PE	15	Ligado	0v	82 metros	-7.4140 -35.3002
31/03/2024 10:05:21	Camutanga - PE	0	Ligado	0v	69 metros	-7.4138 -35.2996
31/03/2024 10:05:34	Camutanga - PE	14	Ligado	0v	Parado	-7.4138 -35.2996
31/03/2024 10:05:58	Camutanga - PE	10	Ligado	0v	98 metros	-7.4137 -35.2987
31/03/2024 10:06:11	Camutanga - PE	12	Ligado	0v	Parado	-7.4137 -35.2987
31/03/2024 10:06:27	Camutanga - PE	12	Ligado	0v	99 metros	-7.4134 -35.2979
31/03/2024 10:06:42	Camutanga - PE	0	Ligado	0v	Parado	-7.4134 -35.2979
31/03/2024 10:06:55	Camutanga - PE	13	Ligado	0v	90 metros	-7.4135 -35.2971
31/03/2024 10:07:22	Camutanga - PE	14	Ligado	0v	143 metros	-7.4129 -35.2959
31/03/2024 10:07:38	Camutanga - PE	13	Ligado	0v	64 metros	-7.4126 -35.2955
31/03/2024 10:07:48	Camutanga - PE	19	Ligado	0v	Parado	-7.4126 -35.2955
31/03/2024 10:08:02	Camutanga - PE	13	Ligado	0v	113 metros	-7.4120 -35.2946
31/03/2024 10:08:42	Camutanga - PE	15	Ligado	0v	182 metros	-7.4112 -35.2932
31/03/2024 10:08:52	Camutanga - PE	16	Ligado	0v	51 metros	-7.4110 -35.2928
31/03/2024 10:09:07	Camutanga - PE	12	Ligado	0v	66 metros	-7.4110 -35.2922
31/03/2024 10:09:22	Camutanga - PE	19	Ligado	0v	63 metros	-7.4110 -35.2916
31/03/2024 10:09:45	Camutanga - PE	18	Ligado	0v	114 metros	-7.4106 -35.2906
31/03/2024 10:10:02	Camutanga - PE	19	Ligado	0v	85 metros	-7.4104 -35.2899
31/03/2024 10:10:13	Camutanga - PE	12	Ligado	0v	60 metros	-7.4101 -35.2895
31/03/2024 10:10:24	Camutanga - PE	18	Ligado	0v	57 metros	-7.4098 -35.2891

31/03/2024 10:10:39	Camutanga - PE	19	Ligado	0v	86 metros	-7.4095 -35.2884
31/03/2024 10:11:00	Camutanga - PE	15	Ligado	0v	89 metros	-7.4093 -35.2876
31/03/2024 10:11:10	Camutanga - PE	11	Ligado	0v	Parado	-7.4093 -35.2876
31/03/2024 10:11:20	Camutanga - PE	16	Ligado	0v	87 metros	-7.4090 -35.2868
31/03/2024 10:12:02	Camutanga - PE	18	Ligado	0v	211 metros	-7.4082 -35.2851
31/03/2024 10:12:26	Camutanga - PE	18	Ligado	0v	127 metros	-7.4075 -35.2842
31/03/2024 10:12:42	Camutanga - PE	20	Ligado	0v	70 metros	-7.4074 -35.2836
31/03/2024 10:13:22	Avenida Pedro Albuquerque Uchoa - Camutanga - PE	16	Ligado	0v	210 metros	-7.4071 -35.2817
31/03/2024 10:13:42	Avenida Pedro Albuquerque Uchoa - Camutanga - PE	20	Ligado	0v	93 metros	-7.4068 -35.2809
31/03/2024 10:14:00	Avenida Pedro Albuquerque Uchoa - Camutanga - PE	10	Ligado	0v	79 metros	-7.4067 -35.2802
31/03/2024 10:14:42	Avenida Pedro Albuquerque Uchoa - Camutanga - PE	18	Ligado	0v	167 metros	-7.4066 -35.2787
31/03/2024 10:15:22	Avenida Pedro de Albuquerque Uchôa - Camutanga - PE	15	Ligado	0v	172 metros	-7.4059 -35.2773
31/03/2024 10:15:51	Avenida Pedro de Albuquerque Uchôa - Camutanga - PE	12	Ligado	0v	84 metros	-7.4056 -35.2766
31/03/2024 10:16:02	Avenida Pedro de Albuquerque Uchôa - Camutanga - PE	10	Ligado	0v	Parado	-7.4056 -35.2766
31/03/2024 10:16:42	Avenida Moisés Correia - Camutanga - PE	0	Ligado	0v	180 metros	-7.4070 -35.2758
31/03/2024 10:16:57	Avenida Moisés Correia - Camutanga - PE	12	Ligado	0v	Parado	-7.4070 -35.2758
31/03/2024 10:17:22	Avenida Moisés Correia - Camutanga - PE	0	Ligado	0v	69 metros	-7.4076 -35.2755
31/03/2024 10:18:02	Avenida Moisés Correia - Camutanga - PE	0	Ligado	0v	Parado	-7.4076 -35.2755
31/03/2024 10:18:42	Avenida Moisés Correia - Camutanga - PE	0	Ligado	0v	Parado	-7.4076 -35.2755
31/03/2024 10:19:22	Avenida Moisés Correia - Camutanga - PE	0	Ligado	0v	Parado	-7.4076 -35.2755
31/03/2024 10:20:02	Avenida Moisés Correia - Camutanga - PE	0	Ligado	0v	Parado	-7.4076 -35.2755
31/03/2024 10:20:42	Avenida Moisés Correia - Camutanga - PE	0	Ligado	0v	Parado	-7.4076 -35.2755

31/03/2024 10:21:22	Avenida Moisés Correia - Camutanga - PE	0	Ligado	0v	Parado	-7.4076 -35.2755
31/03/2024 10:22:02	Avenida Moisés Correia - Camutanga - PE	0	Ligado	0v	Parado	-7.4076 -35.2755
31/03/2024 10:22:42	Avenida Moisés Correia - Camutanga - PE	0	Ligado	0v	Parado	-7.4076 -35.2755
31/03/2024 10:23:22	Avenida Moisés Correia - Camutanga - PE	0	Ligado	0v	Parado	-7.4076 -35.2755
31/03/2024 10:23:28						
31/03/2024 10:28:22	Avenida Moisés Correia - Camutanga - PE	0	Desligado	0v	Parado	-7.4076 -35.2755
31/03/2024 10:33:22	Avenida Moisés Correia - Camutanga - PE	0	Desligado	0v	Parado	-7.4076 -35.2755
31/03/2024 10:38:22	Avenida Moisés Correia - Camutanga - PE	0	Desligado	0v	Parado	-7.4076 -35.2755
31/03/2024 10:43:22	Avenida Moisés Correia - Camutanga - PE	0	Desligado	0v	Parado	-7.4076 -35.2755
31/03/2024 10:48:22	Avenida Moisés Correia - Camutanga - PE	0	Desligado	0v	Parado	-7.4076 -35.2755
31/03/2024 10:53:22	Avenida Moisés Correia - Camutanga - PE	0	Desligado	0v	Parado	-7.4076 -35.2755
31/03/2024 10:58:22	Avenida Moisés Correia - Camutanga - PE	0	Desligado	0v	Parado	-7.4076 -35.2755
31/03/2024 11:03:22	Avenida Moisés Correia - Camutanga - PE	0	Desligado	0v	Parado	-7.4076 -35.2755
31/03/2024 11:08:22	Avenida Moisés Correia - Camutanga - PE	0	Desligado	0v	Parado	-7.4076 -35.2755
31/03/2024 11:13:22	Avenida Moisés Correia - Camutanga - PE	0	Desligado	0v	Parado	-7.4076 -35.2755
31/03/2024 11:18:22	Avenida Moisés Correia - Camutanga - PE	0	Desligado	0v	Parado	-7.4076 -35.2755
31/03/2024 11:23:22	Avenida Moisés Correia - Camutanga - PE	0	Desligado	0v	Parado	-7.4076 -35.2755
31/03/2024 11:28:22	Avenida Moisés Correia - Camutanga - PE	0	Desligado	0v	Parado	-7.4076 -35.2755
31/03/2024 11:33:22	Avenida Moisés Correia - Camutanga - PE	0	Desligado	0v	Parado	-7.4076 -35.2755
31/03/2024 11:38:22	Avenida Moisés Correia - Camutanga - PE	0	Desligado	0v	Parado	-7.4076 -35.2755
31/03/2024 11:43:22	Avenida Moisés Correia - Camutanga - PE	0	Desligado	0v	Parado	-7.4076 -35.2755
31/03/2024 11:48:22	Avenida Moisés Correia - Camutanga - PE	0	Desligado	0v	Parado	-7.4076 -35.2755

31/03/2024 13:53:40	Avenida Moisés Correia - Camutanga - PE	0	Desligado	0v	Parado	-7.4076 -35.2755
31/03/2024 13:58:40	Avenida Moisés Correia - Camutanga - PE	0	Desligado	0v	Parado	-7.4076 -35.2755
31/03/2024 14:03:40	Avenida Moisés Correia - Camutanga - PE	0	Desligado	0v	Parado	-7.4076 -35.2755
31/03/2024 14:08:40	Avenida Moisés Correia - Camutanga - PE	0	Desligado	0v	Parado	-7.4076 -35.2755
31/03/2024 14:13:40	Avenida Moisés Correia - Camutanga - PE	0	Desligado	0v	Parado	-7.4076 -35.2755
31/03/2024 14:18:40	Avenida Moisés Correia - Camutanga - PE	0	Desligado	0v	Parado	-7.4076 -35.2755
31/03/2024 14:23:40	Avenida Moisés Correia - Camutanga - PE	0	Desligado	0v	Parado	-7.4076 -35.2755
31/03/2024 14:28:40	Avenida Moisés Correia - Camutanga - PE	0	Desligado	0v	Parado	-7.4076 -35.2755
31/03/2024 14:33:40	Avenida Moisés Correia - Camutanga - PE	0	Desligado	0v	Parado	-7.4076 -35.2755
31/03/2024 14:38:40	Avenida Moisés Correia - Camutanga - PE	0	Desligado	0v	Parado	-7.4076 -35.2755
31/03/2024 14:43:40	Avenida Moisés Correia - Camutanga - PE	0	Desligado	0v	Parado	-7.4076 -35.2755
31/03/2024 14:48:40	Avenida Moisés Correia - Camutanga - PE	0	Desligado	0v	Parado	-7.4076 -35.2755
31/03/2024 14:53:40	Avenida Moisés Correia - Camutanga - PE	0	Desligado	0v	Parado	-7.4076 -35.2755
31/03/2024 14:58:40	Avenida Moisés Correia - Camutanga - PE	0	Desligado	0v	Parado	-7.4076 -35.2755